

# KECAMATAN KOTA KENDAL DALAM ANGKA TAHUN 2012/2013



**DISUSUN OLEH :**  
**KOORDINATOR STATISTIK KECAMATAN**  
**KOTA KENDAL**



**BADAN PUSAT STATISTIK**  
**KABUPATEN KENDAL**

---

**KOTA KENDAL DALAM ANGKA 2012/2013**  
**KOTA KENDAL IN FIGURES 2012/2013**

ISSN : 0852 - 0235

Nomor Publikasi/*Publication Number* : 3324170.1301

Nomor Katalog BPS / *Catalog Number of BPS* : 1102001.3324170

Ukuran Buku / *Book Size* : 21 x 15 cm

Jumlah Halaman / *Number of Page* : 98 Halaman / *Pages*

Naskah / *Manuscript* :  
Koordinator Statistik Kecamatan Kota Kendal  
*District Statistical Officer Kota Kendal*

Gambar Kulit / *Cover Design* :  
Koordinator Statistik Kecamatan Kota Kendal  
*District Statistical Officer Kota Kendal*

Diterbitkan Oleh / *Published By* :  
BPS Kabupaten Kendal

Boleh dikutip dengan menyebutkan sumbernya /  
*May be cited with the reference of the source*

---



---

## KATA SAMBUTAN

**Assalamu'alaikum Wr. Wb.**

Alhamdulillah, segala puji bagi Allah SWT akhirnya buku *KECAMATAN KOTA KENDAL DALAM ANGKA TAHUN 2012/2013* ini dapat terbit. Ucapan terima kasih yang tak terhingga kepada Koordinator Statistik Kecamatan Kota Kendal yang telah berupaya menyusun buku ini.

Buku ini merupakan sumber data dan informasi yang sangat penting dalam perencanaan pembangunan, utamanya yang berkaitan dengan kondisi sosial, ekonomi, dan berbagai informasi lainnya di Kecamatan Kota Kendal.

Semoga buku ini dapat dijadikan sumber data dan informasi dalam pelaksanaan tugas baik di bidang pemerintahan, pembangunan, maupun kemasyarakatan di era sekarang ini.

Akhirnya, semoga buku ini benar-benar dapat dimanfaatkan oleh semua pihak, dalam rangka lebih memacu perkembangan pembangunan di Kecamatan Kota Kendal.

**Wassalamu'alaikum Wr. Wb.**

Kota Kendal, September 2013

**CAMAT KOTA KENDAL,**

**SUMARYATMO, S.Sos**

**Pembina**

**NIP. 19610102 199003 1 005**

---

## KATA PENGANTAR

**Assalamu'alaikum Wr. Wb.**

Segala puji syukur kami panjatkan kehadirat Allah SWT, Tuhan Yang Maha Esa atas taufik dan ridho-Nya, sehingga penerbitan publikasi "**KECAMATAN KOTA KENDAL DALAM ANGKA TAHUN 2012/2013**" dapat tersusun.

Dalam kesempatan ini kami sampaikan ucapan terima kasih kepada yang terhormat :

1. Bapak Camat Kota Kendal beserta jajarannya;
2. Bapak Kepala BPS Kabupaten Kendal;
3. Sdr. Kepala Dinas/Instansi/Jawatan Tingkat Kecamatan Kota Kendal yang telah berpartisipasi memberikan datanya.

Publikasi ini berisi data dan informasi antara lain letak geografis, pemerintahan, kependudukan, sosial, pertanian, perhubungan dan keuangan keadaan tahun 2012. Dan dilengkapi dengan ulasan singkat, gambar dan grafik untuk memperjelas informasi. Kami berharap saran demi perbaikan publikasi ini di masa yang akan datang

Semoga buku ini bermanfaat bagi semua pihak yang menggunakan.

**Wassalamu'alaikum Wr. Wb.**

Kota Kendal, September 2013  
Koordinator Statistik Kecamatan  
Kota Kendal

**BENNY GUNAWAN, SP**  
**NIP. 19610506 198203 1 006**

---

## DAFTAR ISI

	Halaman
Bab I Geografis .....	1
Bab II Pemerintahan .....	15
Bab III Kependudukan .....	23
Bab IV Sosial .....	45
Bab V Pertanian .....	77
Bab VI Perhubungan dan Komunikasi .....	87
Bab VII Keuangan .....	95

---

## DAFTAR TABEL

	Halaman
<b>BAB I. GEOGRAFIS</b>	
Tabel 1.1. Letak Geografis Wilayah Kecamatan Kota Kendal	2
Tabel 1.2. Luas Wilayah Menurut Desa/Kelurahan Tahun 2012	3
Tabel 1.3. Jarak Kantor Desa ke Ibu Kota Kecamatan Kota Kendal Tahun 2012	4
Tabel 1.4. Luas Wilayah Kecamatan Kota Kendal Menurut Jenis Penggunaan Tahun 2012	5
Tabel 1.5. Luas Lahan Sawah Menurut Desa/Kelurahan dan Jenis Pengairannya (Hektar) Tahun 2012	7
Tabel 1.6. Luas Lahan Bukan Sawah Menurut Desa/Kelurahan dan Jenisnya Tahun 2012	9
Tabel 1.7. Luas Lahan Bukan Pertanian Menurut Desa/Kelurahan dan Jenisnya Tahun 2012	12
Tabel 1.8. Banyaknya Hari Hujan Menurut Bulan Tahun 2010 - 2012	13
Tabel 1.9. Banyaknya Curah Hujan Menurut Bulan Tahun 2010 – 2012	14
<b>BAB II. PEMERINTAHAN</b>	
Tabel 2.1. Banyaknya Dusun/Dukuh, Rukun Warga (RW), dan Rukun Tetangga (RT) Menurut Desa/Kelurahan Tahun 2012	16
Tabel 2.2. Banyaknya Balai Desa dan Kantor Desa Tahun 2012	17
Tabel 2.3. Banyaknya Perangkat Desa/Kelurahan Menurut Desa/Kelurahan Tahun 2012	18
Tabel 2.4. Banyaknya Surat Pemberitahuan Pajak Terdaftar (SPT) Menurut Desa/Kelurahan Tahun 2010 - 2012	21
<b>BAB III. KEPENDUDUKAN</b>	
Tabel 3.1. Jumlah Penduduk Menurut Desa/Kelurahan dan Jenis Kelamin Tahun 2012	24
Tabel 3.2. Jumlah Penduduk, Rumah Tangga, dan Rata-rata Anggota Rumah Tangga Menurut Desa/Kelurahan Tahun 2012	25
Tabel 3.3. Luas Wilayah, Jumlah Penduduk, dan Kepadatan Penduduk Menurut Desa/Kelurahan Tahun 2012	26
Tabel 3.4. Sex Ratio Penduduk Laki-laki terhadap Penduduk Perempuan Tahun 2012	27

Tabel 3.5.	Jumlah Penduduk Menurut Kelompok Umur dan Jenis Kelamin Tahun 2012	28
Tabel 3.6.	Jumlah Penduduk Menurut Kelompok Umur dan Jenis Kelamin Tahun 2012	30
Tabel 3.7.	Jumlah Penduduk Menurut Desa/Kelurahan dan Kelompok Usia Sekolah Tahun 2012	38
Tabel 3.8.	Jumlah Penduduk Menurut Desa/Kelurahan dan Jenjang Pendidikan Yang Ditamatkan Tahun 2012	39
Tabel 3.9.	Jumlah Penduduk Di Atas 10 Tahun Yang Bekerja Menurut Desa/Kelurahan dan Lapangan Usaha Tahun 2012	41

#### **BAB IV. SOSIAL**

Tabel 4.1.	Rasio Murid - Sekolah dan Rasio Murid - Guru Taman Kanak-Kanak (TK) Menurut Desa/Kelurahan Tahun 2012	46
Tabel 4.2.	Rasio Murid - Sekolah dan Rasio Murid - Guru Sekolah Dasar Negeri (SDN) Menurut Desa/Kelurahan Tahun 2012	47
Tabel 4.3.	Rasio Murid - Sekolah dan Rasio Murid - Guru Madrasah Ibtidaiyah (MI) Menurut Desa/Kelurahan Tahun 2012	48
Tabel 4.4.	Rasio Murid - Sekolah dan Rasio Murid - Guru Sekolah Dasar Swasta/Sederajat Menurut Desa/Kelurahan Tahun 2012	49
Tabel 4.5.	Rasio Murid - Sekolah dan Rasio Murid - Guru Sekolah Menengah Pertama Negeri (SMPN) Menurut Desa/Kelurahan Tahun 2012	50
Tabel 4.6.	Rasio Murid - Sekolah dan Rasio Murid - Guru Madrasah Tsanawiyah (MTs) Menurut Desa/Kelurahan Tahun 2012	51
Tabel 4.7.	Rasio Murid - Sekolah dan Rasio Murid - Guru SMP/Sederajat Menurut Desa/Kelurahan Tahun 2012	52
Tabel 4.8.	Rasio Murid - Sekolah dan Rasio Murid - Guru Sekolah Menengah Atas Negeri (SMAN) Menurut Desa/Kelurahan Tahun 2012	53
Tabel 4.9.	Rasio Murid - Sekolah dan Rasio Murid - Guru Madrasah Aliyah Negeri (MAN) Menurut Desa/Kelurahan Tahun 2012	54
Tabel 4.10.	Rasio Murid - Sekolah dan Rasio Murid - Guru SMA Swasta Menurut Desa/Kelurahan Tahun 2012	55
Tabel 4.11.	Banyaknya Tenaga Kesehatan Menurut Desa/Kelurahan Tahun 2012	57
Tabel 4.12.	Banyaknya Fasilitas Kesehatan Menurut Desa/Kelurahan Tahun 2012	58
Tabel 4.13.	Banyaknya Sarana Air Bersih Menurut Desa/Kelurahan Tahun 2012	61
Tabel 4.14.	Banyaknya Akseptor KB Aktif Menurut Desa/Kelurahan dan Jenis Kontrasepsi Tahun 2012	62
Tabel 4.15.	Banyaknya Keluarga Menurut Desa/Kelurahan dan Jenis Tahapan Tahun 2012	65
Tabel 4.16.	Banyaknya Rumah Penduduk Menurut Desa/Kelurahan dan Jenis Dinding Bangunan Tahun 2012	66
Tabel 4.17.	Banyaknya Pemeluk Agama Menurut Desa/Kelurahan Tahun 2012	67
Tabel 4.18.	Banyaknya Tempat Ibadah Menurut Desa/Kelurahan Tahun 2012	69



Tabel 4.19.	Banyaknya Calon Jamaah Haji Menurut Desa/Kelurahan Tahun 2010 - 2012	70
Tabel 4.20.	Banyaknya Nikah, Talak, Cerai, dan Rujuk Menurut Desa/Kelurahan Tahun 2012	71
Tabel 4.21.	Banyaknya Penderita Cacat Menurut Desa/Kelurahan dan Jenis Cacat Tahun 2012	72
Tabel 4.22.	Banyaknya Penyandang Sosial Menurut Desa/Kelurahan dan Jenis Penyandang Sosial Tahun 2012	74
Tabel 4.23.	Banyaknya Lapangan Olahraga Menurut Desa/Kelurahan Tahun 2012	76

#### **BAB V. PERTANIAN**

Tabel 5.1.	Luas Panen dan Produksi Padi Sawah dan Padi Gogo Menurut Desa/Kelurahan Tahun 2012	78
Tabel 5.2.	Luas Panen dan Produksi Tanaman Padi dan Palawija Menurut Desa/Kelurahan Tahun 2012	79
Tabel 5.3.	Produksi Tanaman Perkebunan Kecamatan Kota Kendal Tahun 2003 - 2012	80
Tabel 5.4.	Produksi Ikan Menurut Bulan Tahun 2012	81
Tabel 5.5.	Banyaknya Unggas Menurut Desa/Kelurahan Tahun 2012	82
Tabel 5.6.	Banyaknya Telur Unggas Menurut Desa/Kelurahan Tahun 2012	84
Tabel 5.7.	Banyaknya Ternak Menurut Desa/kelurahan dan Jenis Ternak Tahun 2012	85

#### **BAB VI. PERHUBUNGAN DAN KOMUNIKASI**

Tabel 6.1.	Banyaknya Sarana Angkutan Darat Kendaraan Bermotor Menurut Desa/Kelurahan Tahun 2012	88
Tabel 6.2.	Banyaknya Sarana Angkutan Darat Kendaraan Tidak Bermotor Menurut Desa/Kelurahan Tahun 2012	90
Tabel 6.3.	Jenis Permukaan, Kondisi dan Kelas Jalan Tahun 2010 - 2012	91
Tabel 6.4.	Banyaknya Televisi dan Radio Menurut Desa/Kelurahan Tahun 2012	92
Tabel 6.5.	Banyaknya Pelanggan Listrik PLN dan Telepon Menurut Desa/Kelurahan Tahun 2012	93

#### **BAB VII. KEUANGAN**

Tabel 7.1.	Banyaknya Bank Menurut Desa/Kelurahan Tahun 2012	96
Tabel 7.2.	Banyaknya Lembaga Keuangan Bukan Bank Menurut Desa/Kelurahan Tahun 2012	97
Tabel 7.3.	Banyaknya Pasar Menurut Desa/Kelurahan Tahun 2012	98



<http://kendalkab.bps.go.id>

---

## DAFTAR GRAFIK

		Halaman
Grafik 1.	Perbandingan Luas Wilayah Kecamatan Kota Kendal Menurut Jenis Penggunaan Tahun 2012	6
Grafik 2.	Penduduk Kecamatan Kota Kendal Menurut Kelompok Umur dan Jenis Kelamin Tahun 2012	29
Grafik 3.	Perbandingan Jumlah Murid di Kecamatan Kota Kendal Tahun 2012	56

## **BAB. I GEOGRAFIS**

Kecamatan Kota Kendal merupakan satu dari 20 kecamatan di Kabupaten Kendal Propinsi Jawa Tengah, dengan wilayah sebelah utara berbatasan dengan Laut Jawa, sebelah selatan berbatasan dengan Kecamatan Pegandon, sebelah barat berbatasan dengan kecamatan Patebon, sebelah timur berbatasan dengan Kecamatan Brangsong. Kecamatan Kota Kendal terletak pada 109°54 – 7'41 Lintang Selatan dan 109°59 - 110°18 Bujur Timur dengan ketinggian tanah dari 0 sampai 4 m di atas permukaan laut.

Luas wilayah Kecamatan Kota Kendal mencapai 27,49 Km-2, yang sebagian besar digunakan sebagai lahan pertanian (tanah sawah dan tanah tegalan) yaitu mencapai 57,33 % dan sisanya 42,67 % digunakan untuk tambak/kolam dan pekarangan (lahan untuk bangunan dan halaman sekitar), dan lain-lain.

Rata – rata curah hujan di wilayah Kecamatan Kota Kendal tahun 2012 sekitar 111 mm dengan rata – rata hari hujan adalah 7,75 hari.

**Tabel 1.1. Letak Geografis Wilayah Kecamatan Kota Kendal**

<b>Letak dan Luas</b>	<b>Uraian</b>
(1)	(2)
1. Letak	109°54 LS – 7°41 LS 109°59 BT
2. Luas	27,49 Km
3. Letak Di Atas Permukaan Laut	0 - 4 meter dpl
4. Batas Wilayah	
Sebelah Utara	Laut Jawa
Sebelah Selatan	Kecamatan Pegandon
Sebelah Timur	Kecamatan Brangsong
Sebelah Barat	Kecamatan Patebon

Sumber data : Kantor Kecamatan Kota Kendal

**Tabel 1.2. Luas Wilayah Menurut Desa/Kelurahan Tahun 2012**

Desa/Kelurahan	Luas (Km2)	Persentase (%)
(1)	(2)	(3)
01. Sukodono	1,18	4,29
02. Candirototo	1,08	3,93
03. Trompo	0,93	3,38
04. Jotang	0,96	3,48
05. Tunggulrejo	0,39	1,42
06. Sijeruk	1,08	3,93
07. Jetis	0,56	2,04
08. Bugangin	0,68	2,47
09. Langenharjo	1,45	5,26
10. Kalibuntu wetan	3,02	0,97
11. Kebondalem	1,31	4,77
12. Ketapang	1,50	5,46
13. Banyutowo	3,05	11,09
14. Karangsari	4,03	14,66
15. Patukangan	0,13	0,48
16. Pegulon	0,23	0,84
17. Pekauman	0,36	1,31
18. Ngilir	1,05	3,82
19. Balok	2,54	9,24
20. Bandengan	1,97	7,16
Jumlah	27,49	100,00

Sumber data : Kantor Kecamatan Kota Kendal

**Tabel 1.3. Jarak Kantor Desa ke Ibu Kota Kecamatan Kota Kendal Tahun 2012**

Desa/Kelurahan	Jarak (Km)
(1)	(2)
01. Sukodono	3,50
02. Candiroto	2,70
03. Trompo	4,00
04. Jotang	2,70
05. Tunggulrejo	3,30
06. Sijeruk	2,00
07. Jetis	3,20
08. Bugangin	2,00
09. Langenharjo	1,20
10. Kalibuntu wetan	1,70
11. Kebondalem	2,10
12. Ketapang	2,20
13. Banyutowo	1,50
14. Karangsari	0,30
15. Patukangan	0,40
16. Pegulon	0,70
17. Pekauman	0,80
18. Ngilir	1,70
19. Balok	2,20
20. Bandengan	3,50

Sumber data : Kantor Kecamatan Kota Kendal

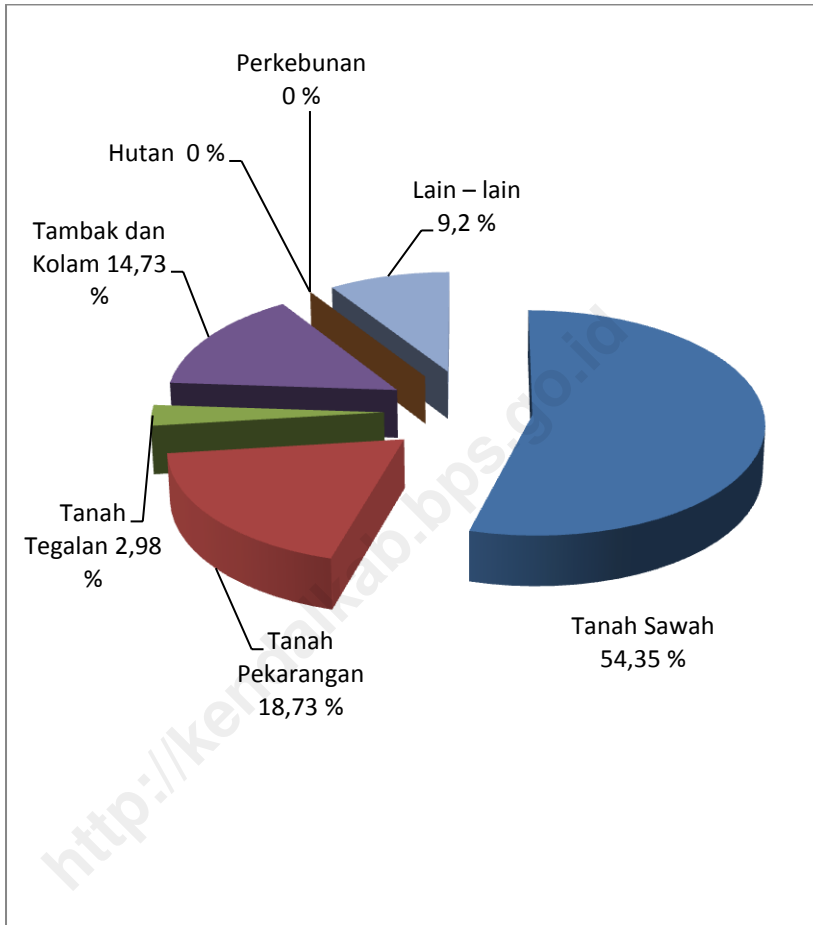
**Tabel 1.4. Luas Wilayah Kecamatan Kota Kendal Menurut Jenis Penggunaan Tahun 2012**

Jenis Penggunaan	Luas	Persentase
	(Km-2)	(%)
(1)	(2)	(3)
1. Tanah Sawah	14,94	54,35
2. Tanah Pekarangan	5,15	18,73
3. Tanah Tegalan	0,82	2,98
4. Tambak dan Kolam	4,05	14,73
5. Hutan	0,00	0,00
6. Perkebunan	0,00	0,00
7. Lain – lain	2,53	9,20
Jumlah	27,49	100,00

Sumber data : Statistik Kecamatan Kota Kendal



**Grafik 1. Perbandingan Luas Wilayah Kecamatan Kota Kendal Menurut Jenis Penggunaan Tahun 2012**



Sumber data : Statistik Kecamatan Kota Kendal

**Tabel 1.5. Luas Lahan Sawah Menurut Desa/Kelurahan dan Jenis Pengairannya (Hektar) Tahun 2012**

Desa/Kelurahan	Lahan Sawah Irigasi		
	Irigasi Teknis	Irigasi Setengah Teknis	Irigasi Sederhana
(1)	(2)	(3)	(4)
01. Sukodono	17,50	38,80	15,50
02. Candiroti	27,10	0,00	29,60
03. Trompo	51,00	0,00	0,00
04. Jotang	67,80	0,00	0,00
05. Tunggulrejo	32,30	0,00	0,00
06. Sijeruk	75,10	0,00	0,00
07. Jetis	0,00	44,30	0,00
08. Bugangin	49,00	0,00	0,00
09. Langenharjo	10,00	35,20	0,00
10. Kalibuntu wetan	131,00	0,00	0,00
11. Kebondalem	82,80	0,00	0,00
12. Ketapang	95,00	0,00	0,00
13. Banyutowo	201,00	0,00	0,00
14. Karang Sari	227,00	0,00	0,00
15. Patukangan	0,00	0,00	0,00
16. Pegulon	0,00	0,00	0,00
17. Pekauman	21,90	0,00	0,00
18. Ngilir	62,50	0,00	0,00
19. Balok	86,00	0,00	27,20
20. Bandengan	66,20	0,00	0,00
Jumlah 2012	1,303,20	118,30	72,30
2011	1,303,20	118,30	72,30
2010	1,303,20	118,30	72,30

Sumber data : Monografi Desa

**Tabel 1.5. Luas Lahan Sawah Menurut Desa/Kelurahan dan Jenis Pengairannya (Hektar) Tahun 2012**

Desa/Kelurahan	Lahan Sawah Irigasi	Lahan Sawah Non Irigasi
	Irigasi Desa	Tadah Hujan/ Pasang Surut
(1)	(5)	(6)
01. Sukodono	0,00	71,80
02. Candiroti	0,00	56,70
03. Trompo	0,00	51,00
04. Jotang	0,00	67,80
05. Tunggulrejo	0,00	32,30
06. Sijeruk	0,00	75,10
07. Jetis	0,00	44,30
08. Bugangin	0,00	49,00
09. Langenharjo	0,00	45,20
10. Kalibuntu wetan	0,00	131,00
11. Kebondalem	0,00	82,80
12. Ketapang	0,00	95,00
13. Banyutowo	0,00	201,00
14. Karangsari	0,00	227,00
15. Patukangan	0,00	0,00
16. Pegulon	0,00	0,00
17. Pekauman	0,00	21,00
18. Ngilir	0,00	62,50
19. Balok	0,00	113,20
20. Bandengan	0,00	66,20
Jumlah 2012	0,00	1.493,80
2011	0,00	1.493,80
2010	0,00	1.493,80

Sumber data : Monografi Desa

**Tabel 1.6. Luas Lahan Bukan Sawah Menurut Desa/Kelurahan dan Jenisnya Tahun 2012**

Desa/Kelurahan	Lahan Bukan Sawah		
	Tegal/Kebun	Ladang/ Huma	Perkebunan
(1)	(2)	(3)	(4)
01. Sukodono	21,40	0,00	0,00
02. Candiroto	12,30	0,00	0,00
03. Trompo	0,00	0,00	0,00
04. Jotang	0,00	0,00	0,00
05. Tunggulrejo	0,00	0,00	0,00
06. Sijeruk	0,00	0,00	0,00
07. Jetis	0,00	0,00	0,00
08. Bugangin	0,00	0,00	0,00
09. Langenharjo	0,00	0,00	0,00
10. Kalibuntu wetan	38,70	0,00	0,00
11. Kebondalem	0,00	0,00	0,00
12. Ketapang	0,00	0,00	0,00
13. Banyutowo	0,00	0,00	0,00
14. Karangsari	0,00	0,00	0,00
15. Patukangan	0,20	0,00	0,00
16. Pegulon	0,00	0,00	0,00
17. Pekauman	0,00	0,00	0,00
18. Ngilir	0,00	0,00	0,00
19. Balok	0,00	0,00	0,00
20. Bandengan	0,00	0,00	0,00
Jumlah 2012	81,60	0,00	0,00
2011	81,60	0,00	0,00
2010	81,60	0,00	0,00

Sumber data : Monografi Desa

**Tabel 1.6. Luas Lahan Bukan Sawah Menurut Desa/Kelurahan dan Jenisnya Tahun 2012**

Desa/Kelurahan	Lahan Bukan Sawah		
	Hutan Rakyat	Tambak	Kolam/ Tebat/ Empang
(1)	(5)	(6)	(7)
01. Sukodono	0,00	0,00	0,00
02. Candiroto	0,00	0,00	0,00
03. Trompo	0,00	0,00	0,00
04. Jotang	0,00	0,00	0,00
05. Tunggulrejo	0,00	0,00	0,00
06. Sijeruk	0,00	0,00	0,00
07. Jetis	0,00	0,00	0,00
08. Bugangin	0,00	0,00	0,00
09. Langenharjo	0,00	0,00	0,00
10. Kalibuntu wetan	0,00	76,60	0,00
11. Kebondalem	0,00	0,00	0,00
12. Ketapang	0,00	0,00	0,00
13. Banyutowo	0,00	37,00	0,00
14. Karang Sari	0,00	100,00	0,00
15. Patukangan	0,00	0,00	0,00
16. Pegulon	0,00	0,00	0,00
17. Pekauman	0,00	0,00	0,00
18. Ngilir	0,00	0,00	0,00
19. Balok	0,00	104,00	0,00
20. Bandengan	0,00	87,70	0,00
Jumlah 2012	0,00	405,30	0,00
2011	0,00	405,30	0,00
2010	0,00	405,30	0,00

Sumber data : Monografi Desa

**Tabel 1.6. Luas Lahan Bukan Sawah Menurut Desa/Kelurahan dan Jenisnya Tahun 2012**

Desa/Kelurahan	Lahan Bukan Sawah		
	Padang Pengemba laan	Sementara Tidak Diusahakan	lainnya
(1)	(8)	(9)	(10)
01. Sukodono	0,00	0,00	0,00
02. Candiroto	0,00	0,00	0,00
03. Trompo	0,00	0,00	0,00
04. Jotang	0,00	0,00	0,00
05. Tunggulrejo	0,00	0,00	0,00
06. Sijeruk	0,00	0,00	0,00
07. Jetis	0,00	0,00	0,00
08. Bugangin	0,00	0,00	0,00
09. Langenharjo	0,00	0,00	0,00
10. Kalibuntu wetan	0,00	0,00	0,00
11. Kebondalem	0,00	0,00	0,00
12. Ketapang	0,00	0,00	0,00
13. Banyutowo	0,00	0,00	0,00
14. Karang Sari	0,00	0,00	0,00
15. Patukangan	0,00	0,00	0,00
16. Pegulon	0,00	0,00	0,00
17. Pekauman	0,00	0,00	0,00
18. Ngilir	0,00	0,00	0,00
19. Balok	0,00	0,00	0,00
20. Bandengan	0,00	0,00	0,00
Jumlah 2012	0,00	0,00	0,00
2011	0,00	0,00	0,00
2010	0,00	0,00	0,00

Sumber data : Monografi Desa

**Tabel 1.7. Luas Lahan Bukan Pertanian Menurut Desa/Kelurahan dan Jenisnya Tahun 2012**

Desa/Kelurahan	Luas Lahan Bukan Pertanian			
	Rumah, Bangunan	Hutan Negara	Rawa-Rawa	Lainnya
(1)	(2)	(3)	(4)	(5)
01. Sukodono	670	0,00	0,00	4,60
02. Candirototo	701	0,00	0,00	0,92
03. Trompo	728	0,00	0,00	7,00
04. Jotang	515	0,00	0,00	4,70
05. Tunggulrejo	290	0,00	0,00	0,50
06. Sijeruk	777	0,00	0,00	6,60
07. Jetis	273	0,00	0,00	3,10
08. Bugangin	423	0,00	0,00	6,00
09. Langenharjo	2.032	0,00	0,00	16,90
10. Kalibuntu wetan	628	0,00	0,00	34,10
11. Kebondalem	1.359	0,00	0,00	37,60
12. Ketapang	1.029	0,00	0,00	15,50
13. Banyutowo	872	0,00	0,00	28,40
14. Karangsari	1.221	0,00	0,00	25,90
15. Patukangan	351	0,00	0,00	1,00
16. Pegulon	545	0,00	0,00	6,00
17. Pekauman	226	0,00	0,00	0,76
18. Ngilir	514	0,00	0,00	4,30
19. Balok	275	0,00	0,00	26,30
20. Bandengan	1077	0,00	0,00	22,70
Jumlah 2012	14.506	0,00	0,00	252,88
2011	14.453	0,00	0,00	252,88
2010	14.417	0,00	0,00	252,88

Sumber data : Monografi Desa

**Tabel 1.8. Banyaknya Hari Hujan Menurut Bulan Tahun 2010 - 2012**

<b>Bulan</b>	<b>2010</b>	<b>2011</b>	<b>2012</b>
(1)	(2)	(3)	(4)
01. Januari	20	24	19
02. Pebruari	14	20	15
03. Maret	18	12	12
04. April	12	19	8
05. Mei	15	12	6
06. Juni	4	28	2
07. Juli	6	7	0
08. Agustus	11	0	0
09. September	15	2	1
10. Oktober	22	7	6
11. Nopember	26	16	9
12. Desember	21	18	15
Jumlah	184	165	93
Rata-rata	15	14	7.75

Sumber Data : Pengairan Ranting Kecamatan Kota Kendal



**Tabel 1.9. Banyaknya Curah Hujan (mm) Menurut Bulan Tahun 2010 – 2012**

<b>Bulan</b>	<b>2010</b>	<b>2011</b>	<b>2012</b>
(1)	(2)	(3)	(4)
01. Januari	481	437	415
02. Pebruari	200	206	82
03. Maret	374	62	138
04. April	306	151	113
05. Mei	237	177	105
06. Juni	192	30	24
07. Juli	59	58	0
08. Agustus	135	0	0
09. September	155	13	27
10. Oktober	313	114	86
11. Nopember	149	195	162
12. Desember	480	144	184
Jumlah	3.081	1.587	1.336
Rata-rata	257	132	111

Sumber Data : Pengairan Ranting Kecamatan Kota Kendal

## **BAB. II PEMERINTAHAN**

Kecamatan Kota Kendal terdiri dari 20 desa, dengan jumlah Dusun/dukuh sebanyak 16 dusun. Jumlah Rukun Warga sebanyak 82 RW dan jumlah Rukun Tetangga sebanyak 351 RT.

Pajak Bumi dan Bangunan (PBB) Kecamatan Kota Kendal pada tahun 2012 sebanyak 22.540 SPT, mengalami sedikit peningkatan dibandingkan tahun 2011 yang berjumlah 22.258 SPT.

**Tabel 2.1. Banyaknya Dusun/Dukuh, Rukun Warga (RW), dan Rukun Tetangga (RT) Menurut Desa/Kelurahan Tahun 2012**

Desa/Kelurahan	Dusun/ Dukuh	Rukun Warga (RW)	Rukun Tetangga (RT)
(1)	(2)	(3)	(4)
01. Sukodono	0	3	12
02. Candiroti	0	4	18
03. Trompo	0	3	16
04. Jotang	3	3	10
05. Tunggulrejo	0	1	8
06. Sijeruk	0	4	18
07. Jetis	0	2	6
08. Bugangin	0	2	10
09. Langenharjo	0	11	53
10. Kalibuntu wetan	1	3	14
11. Kebondalem	0	6	30
12. Ketapang	8	8	26
13. Banyutowo	0	5	11
14. Karangsari	4	5	26
15. Patukangan	0	3	12
16. Pegulon	0	8	19
17. Pekauman	0	3	8
18. Ngilir	0	3	18
19. Balok	0	1	6
20. Bandengan	0	4	30
Jumlah 2012	16	82	351
2011	16	82	351
2010	16	82	346

Sumber Data : Monografi Desa

**Tabel 2.2. Banyaknya Balai Desa dan Kantor Desa Tahun 2012**

Desa/Kelurahan	Balai Desa	Kantor Desa
(1)	(2)	(3)
01. Sukodono	1	1
02. Candirototo	1	1
03. Trompo	1	1
04. Jotang	1	1
05. Tunggulrejo	1	1
06. Sijeruk	1	1
07. Jetis	1	1
08. Bugangin	1	1
09. Langenharjo	1	1
10. Kalibuntu wetan	1	1
11. Kebondalem	1	1
12. Ketapang	1	1
13. Banyutowo	1	1
14. Karangsari	1	1
15. Patukangan	1	1
16. Pegulon	1	1
17. Pekauman	1	1
18. Ngilir	1	1
19. Balok	1	1
20. Bandengan	1	1
Jumlah 2012	20	20
2011	20	20
2010	20	20

Sumber Data : Monografi Desa

**Tabel 2.3. Banyaknya Perangkat Desa/Kelurahan Menurut Desa/Kelurahan Tahun 2012**

Desa/Kelurahan	Lurah	Sekretaris Kelurahan	Kasie pembangunan
(1)	(2)	(3)	(4)
01. Sukodono	1	1	1
02. Candiroto	1	1	1
03. Trompo	1	1	1
04. Jotang	1	1	1
05. Tunggulrejo	1	1	1
06. Sijeruk	1	1	1
07. Jetis	1	1	1
08. Bugangin	1	1	1
09. Langenharjo	1	1	1
10. Kalibuntu wetan	1	1	0
11. Kebondalem	1	1	1
12. Ketapang	1	1	1
13. Banyutowo	1	1	1
14. Karangsari	1	1	1
15. Patukangan	1	1	0
16. Pegulon	1	1	1
17. Pekauman	1	1	0
18. Ngilir	1	1	1
19. Balok	1	1	0
20. Bandengan	1	1	1
Jumlah 2012	20	20	16
2011	20	19	16
2010	20	14	16

Sumber Data : Monografi Desa

**Tabel 2.3. Banyaknya Perangkat Desa/Kelurahan Menurut Desa/Kelurahan Tahun 2012**

Desa/Kelurahan	Kaur Keuangan	Kaur Pemerintah an (Bekel)	Kasie Kesos an
(1)	(5)	(6)	(7)
01. Sukodono	1	1	0
02. Candiroto	1	1	1
03. Trompo	1	1	1
04. Jotang	1	1	1
05. Tunggulrejo	1	1	1
06. Sijeruk	1	1	1
07. Jetis	1	1	1
08. Bugangin	1	1	1
09. Langenharjo	1	1	1
10. Kalibuntu wetan	1	1	1
11. Kebondalem	1	1	1
12. Ketapang	1	1	1
13. Banyutowo	1	1	1
14. Karangsari	1	1	1
15. Patukangan	1	1	1
16. Pegulon	1	1	1
17. Pekauman	1	1	1
18. Ngilir	1	1	1
19. Balok	1	1	1
20. Bandengan	1	1	1
Jumlah 2012	20	20	19
2011	20	20	19
2010	20	20	19

Sumber Data : Monografi Desa

**Tabel 2.3. Banyaknya Perangkat Desa/Kelurahan Menurut Desa/Kelurahan Tahun 2012**

Desa/Kelurahan	Ulu-Ulu	JagaBaya (Kepetengan)	Jumlah
(1)	(9)	(10)	(10)
01. Sukodono	0	1	6
02. Candirot	0	1	7
03. Trompo	0	1	7
04. Jotang	0	0	6
05. Tunggulrejo	0	0	6
06. Sijeruk	0	1	7
07. Jetis	0	1	7
08. Bugangin	0	1	7
09. Langenharjo	0	1	7
10. Kalibuntu wetan	0	1	6
11. Kebondalem	0	1	7
12. Ketapang	0	0	6
13. Banyutowo	0	0	6
14. Karangsari	0	1	7
15. Patukangan	0	1	6
16. Pegulon	0	1	7
17. Pekauman	0	1	6
18. Ngilir	0	1	7
19. Balok	0	1	6
20. Bandengan	0	1	7
			0
Jumlah 2012	0	16	131
2011	0	16	130
2010	0	16	125

Sumber Data : Monografi Desa

**Tabel 2.4. Banyaknya Surat Pemberitahuan Pajak Terdaftar (SPT) Menurut Desa/Kelurahan Tahun 2012**

Desa/Kelurahan	2011	2012
(1)	(2)	(3)
01. Sukodono	1.278	1.304
02. Candiroti	1.324	1.310
03. Trompo	1.366	1.366
04. Jotang	1.135	1.135
05. Tunggulrejo	403	451
06. Sijeruk	1.345	1.438
07. Jetis	571	608
08. Bugangin	764	688
09. Langenharjo	2.407	2.426
10. Kalibuntu wetan	1.111	1.110
11. Kebondalem	1.883	1.885
12. Ketapang	1.482	1482
13. Banyutowo	1.860	1.877
14. Karangsari	1.901	1.930
15. Patukangan	341	377
16. Pegulon	626	650
17. Pekauman	248	256
18. Ngilir	800	845
19. Balok	568	597
20. Bandengan	845	845
Jumlah	22.258	22.540

Sumber Data : Kantor Kecamatan Kota Kendal



### **BAB. III KEPENDUDUKAN**

Jumlah penduduk Kecamatan Kota Kendal tahun 2012 sebanyak 53.047 jiwa, terdiri dari 26.629 jiwa (50,20 persen) laki – laki dan 26.418 jiwa (49,80 persen) perempuan. Jumlah penduduk terbesar adalah Desa Langenharjo sebanyak 6.308 jiwa (11,89 persen) dari total jumlah penduduk Kecamatan Kota Kendal. Sedangkan jumlah penduduk yang paling sedikit adalah Desa Tunggulrejo dengan jumlah penduduk 762 jiwa (1,44 persen) dari total jumlah penduduk Kecamatan Kota Kendal.

Kepadatan Penduduk Kecamatan Kota Kendal 1.930 orang/Km<sup>2</sup>. Desa terpadat adalah Desa Patukangan yaitu 10.746 orang/Km<sup>2</sup>, dan terkecil adalah Desa Balok dengan kepadatannya 446 orang/Km<sup>2</sup>.

Mata Pencaharian Penduduk di Kecamatan Kota Kendal paling banyak di sektor pertanian yaitu 29,45%, disusul perdagangan/ restoran 26,40%, dan industri pengolahan 21,87%.

**Tabel 3.1. Jumlah Penduduk Menurut Desa/Kelurahan dan Jenis Kelamin Tahun 2012**

Desa/Kelurahan	Laki-laki	Perempuan	Jumlah
(1)	(2)	(3)	(4)
01. Sukodono	1.282	1.213	2.495
02. Candiroto	1.358	1.321	2.679
03. Trompo	1.329	1.211	2.540
04. Jotang	906	966	1.872
05. Tunggulrejo	376	386	762
06. Sijeruk	1.281	1.293	2.574
07. Jetis	536	540	1.076
08. Bugangin	787	737	1.524
09. Langenharjo	3.141	3.167	6.308
10. Kalibuntu wetan	1.176	1.135	2.311
11. Kebondalem	2.424	2.440	4.864
12. Ketapang	1.931	1.851	3.782
13. Banyutowo	1.545	1.475	3.020
14. Karangsari	2.295	2.342	4.637
15. Patukangan	675	722	1.397
16. Pegulon	1.196	1.064	2.260
17. Pekauman	482	502	984
18. Ngilir	828	1.176	2.004
19. Balok	570	564	1.134
20. Bandengan	2.511	2.313	4.824
Jumlah 2012	26.629	26.418	53.047

Sumber Data : Dinas Kependudukan dan Catatan Sipil Kabupaten Kendal

**Tabel 3.2. Jumlah Penduduk, Rumah Tangga, dan Rata-rata Anggota Rumah Tangga Menurut Desa/Kelurahan Tahun 2012**

Desa/Kelurahan	Penduduk	Rumah Tangga	Rata-rata Anggota Rumah Tangga
(1)	(2)	(3)	(4)
01. Sukodono	2.495	610	4
02. Candiroto	2.679	613	4
03. Trompo	2.540	657	4
04. Jotang	1.872	483	4
05. Tunggulrejo	762	220	3
06. Sijeruk	2.574	652	4
07. Jetis	1.076	247	4
08. Bugangin	1.524	409	4
09. Langenharjo	6.308	1.523	4
10. Kalibuntu wetan	2.311	550	4
11. Kebondalem	4.864	834	5
12. Ketapang	3.782	904	4
13. Banyutowo	3.020	796	4
14. Karangsari	4.637	1.188	4
15. Patukangan	1.397	290	5
16. Pegulon	2.260	548	4
17. Pekauman	984	186	5
18. Ngilir	2.004	481	4
19. Balok	1.134	254	4
20. Bandengan	4.824	1.279	4
Jumlah 2012	53.047	12.724	4

Sumber Data : Dinas Kependudukan dan Catatan Sipil Kabupaten Kendal

**Tabel 3.3. Luas Wilayah, Jumlah Penduduk, dan Kepadatan Penduduk Menurut Desa/Kelurahan Tahun 2012**

Desa/Kelurahan	Luas (km <sup>2</sup> )	Penduduk	Kepadatan Penduduk per Km <sup>2</sup>
(1)	(2)	(3)	(4)
01. Sukodono	1,18	2.495	2.114
02. Candiroto	1,08	2.679	2.481
03. Trompo	0,93	2.540	2.731
04. Jotang	0,96	1.872	1.950
05. Tunggulrejo	0,39	762	1.954
06. Sijeruk	1,08	2.574	2.383
07. Jetis	0,56	1.076	1.921
08. Bugangin	0,68	1.524	2.241
09. Langenharjo	1,45	6.308	4.350
10. Kalibuntu wetan	3,02	2.311	765
11. Kebondalem	1,31	4.864	3.713
12. Ketapang	1,50	3.782	2.521
13. Banyutowo	3,05	3.020	990
14. Karangsari	4,03	4.637	1.151
15. Patukangan	0,13	1.397	10.746
16. Pegulon	0,23	2.260	9.826
17. Pekauman	0,36	984	2.733
18. Ngilir	1,05	2.004	1.909
19. Balok	2,54	1.134	446
20. Bandengan	1,97	4.824	2.449
Jumlah 2012	27,49	53.047	1.930

Sumber Data : Dinas Kependudukan dan Catatan Sipil Kabupaten Kendal

**Tabel 3.4. Sex Ratio Penduduk Laki-laki terhadap Penduduk Perempuan Tahun 2012**

Desa/Kelurahan	Penduduk Laki-laki	Penduduk Perempuan	Sex Ratio (Per 100)
(1)	(2)	(3)	(4)
01. Sukodono	1.282	1.213	106
02. Candiroto	1.358	1.321	103
03. Trompo	1.329	1.211	110
04. Jotang	906	966	94
05. Tunggulrejo	376	386	97
06. Sijeruk	1.281	1.293	99
07. Jetis	536	540	99
08. Bugangin	787	737	107
09. Langenharjo	3.141	3.167	99
10. Kalibuntu wetan	1.176	1.135	104
11. Kebondalem	2.424	2.440	99
12. Ketapang	1.931	1.851	104
13. Banyutowo	1.545	1.475	105
14. Karang Sari	2.295	2.342	98
15. Patukangan	675	722	93
16. Pegulon	1.196	1.064	112
17. Pekauman	482	502	96
18. Ngilir	828	1.176	70
19. Balok	570	564	101
20. Bandengan	2.511	2.313	109
Jumlah 2012	26.629	26.418	101

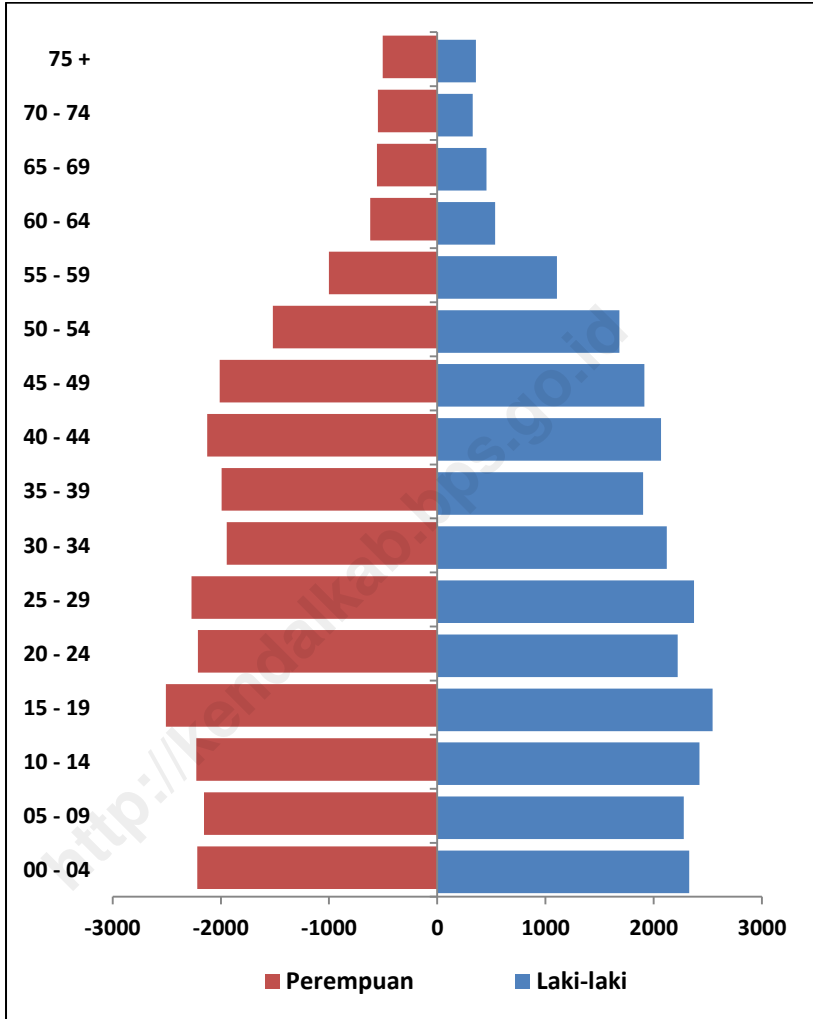
Sumber Data : Statistik Kecamatan Kota Kendal

**Tabel 3.5. Jumlah Penduduk Menurut Kelompok Umur dan Jenis Kelamin Tahun 2012**

Kelompok Umur	Penduduk		Jumlah
	Laki-laki	Perempuan	
(1)	(2)	(3)	(4)
00 - 04	2.329	2.219	4.548
05 - 09	2.277	2.156	4.433
10 - 14	2.423	2.228	4.651
15 - 19	2.545	2.509	5.054
20 - 24	2.220	2.211	4.431
25 - 29	2.371	2.270	4.641
30 - 34	2.119	1.944	4.063
35 - 39	1.901	1.994	3.895
40 - 44	2.067	2.125	4.192
45 - 49	1.914	2.011	3.925
50 - 54	1.682	1.520	3.202
55 - 59	1.106	1.000	2.106
60 - 64	534	620	1.154
65 - 69	455	557	1.012
70 - 74	328	550	878
75 +	358	504	862
Jumlah 2012	26.629	26.418	53.047

Sumber Data : Dinas Kependudukan dan Catatan Sipil Kabupaten Kendal

**Grafik 2. Penduduk Kecamatan Kota Kendal Menurut Kelompok Umur dan Jenis Kelamin Tahun 2012**



Sumber Data : Dinas Kependudukan dan Catatan Sipil Kabupaten Kendal

**Tabel 3.6. Jumlah Penduduk Menurut Kelompok Umur dan Jenis Kelamin Tahun 2012**

Desa/Kelurahan	(00- 04) tahun		(05- 09) tahun	
	Laki-laki	Perem- puan	Laki-laki	Perem- puan
(1)	(2)	(3)	(4)	(5)
01. Sukodono	121	113	116	126
02. Candiroto	113	131	124	118
03. Trompo	128	95	106	103
04. Jotang	85	94	70	91
05. Tunggulrejo	34	38	32	31
06. Sijeruk	109	116	94	102
07. Jetis	41	46	43	46
08. Bugangin	68	63	68	68
09. Langenharjo	272	270	306	274
10. Kalibuntu wetan	95	100	92	89
11. Kebondalem	222	184	230	203
12. Ketapang	180	149	156	131
13. Banyutowo	107	105	92	100
14. Karangsari	195	193	194	210
15. Patukangan	60	41	58	43
16. Pegulon	64	75	71	58
17. Pekauman	44	33	37	21
18. Ngilir	73	72	72	64
19. Balok	57	47	53	46
20. Bandengan	261	254	263	232
Jumlah 2012	2.329	2.219	2.277	2.156

Sumber Data : Dinas Kependudukan dan Catatan Sipil Kabupaten Kendal



**Tabel 3.6. Jumlah Penduduk Menurut Kelompok Umur dan Jenis Kelamin Tahun 2012**

Desa/Kelurahan	(10- 14) tahun		(15- 19) tahun	
	Laki-laki	Perem- puan	Laki-laki	Perem- puan
(1)	(6)	(7)	(8)	(9)
01. Sukodono	137	105	124	110
02. Candiroto	127	131	141	129
03. Trompo	122	108	165	130
04. Jotang	78	103	97	85
05. Tunggulrejo	31	20	26	33
06. Sijeruk	124	98	115	115
07. Jetis	61	45	56	43
08. Bugangin	69	51	51	62
09. Langenharjo	313	275	313	319
10. Kalibuntu wetan	100	81	115	106
11. Kebondalem	189	206	178	181
12. Ketapang	162	155	153	151
13. Banyutowo	140	111	143	129
14. Karangsari	211	222	228	196
15. Patukangan	51	48	70	89
16. Pegulon	76	67	114	107
17. Pekauman	34	40	48	51
18. Ngilir	55	71	95	108
19. Balok	48	51	53	53
20. Bandengan	294	240	260	240
Jumlah 2012	2.422	2.228	2.545	2.437

Sumber Data : Dinas Kependudukan dan Catatan Sipil Kabupaten Kendal

**Tabel 3.6. Jumlah Penduduk Menurut Kelompok Umur dan Jenis Kelamin Tahun 2012**

Desa/Kelurahan	(20- 24) tahun		(25- 29) tahun	
	Laki-laki	Perem- puan	Laki-laki	Perem- puan
(1)	(10)	(11)	(12)	(13)
01. Sukodono	96	80	119	111
02. Candiroto	110	96	130	108
03. Trompo	120	96	130	116
04. Jotang	64	79	75	76
05. Tunggulrejo	23	32	27	42
06. Sijeruk	94	95	127	118
07. Jetis	48	61	44	50
08. Bugangin	74	58	88	65
09. Langenharjo	205	191	238	260
10. Kalibuntu wetan	113	89	106	123
11. Kebondalem	211	177	225	229
12. Ketapang	176	166	186	176
13. Banyutowo	127	118	144	117
14. Karangsari	193	174	185	186
15. Patukangan	57	83	55	61
16. Pegulon	136	91	134	92
17. Pekauman	33	33	45	38
18. Ngilir	79	273	54	72
19. Balok	48	49	59	44
20. Bandengan	213	173	219	186
Jumlah 2012	2.220	2.214	2.390	2.270

Sumber Data : Dinas Kependudukan dan Catatan Sipil Kabupaten Kendal

**Tabel 3.6. Jumlah Penduduk Menurut Kelompok Umur dan Jenis Kelamin Tahun 2012**

Desa/Kelurahan	(30- 34) tahun		(35- 39) tahun	
	Laki-laki	Perem- puan	Laki-laki	Perem- puan
(1)	(14)	(15)	(16)	(17)
01. Sukodono	106	97	95	88
02. Candiroto	99	109	113	93
03. Trompo	94	75	79	94
04. Jotang	72	67	63	62
05. Tunggulrejo	38	38	39	32
06. Sijeruk	109	103	82	110
07. Jetis	41	38	44	34
08. Bugangin	69	61	42	51
09. Langenharjo	238	242	217	284
10. Kalibuntu wetan	85	74	80	84
11. Kebondalem	219	211	197	187
12. Ketapang	175	147	148	145
13. Banyutowo	103	89	95	122
14. Karangsari	160	150	167	163
15. Patukangan	51	48	48	51
16. Pegulon	114	81	85	66
17. Pekauman	35	36	28	45
18. Ngilir	68	63	57	66
19. Balok	32	46	41	38
20. Bandengan	211	169	181	179
Jumlah 2012	2.119	1.944	1.901	1.994

Sumber Data : Dinas Kependudukan dan Catatan Sipil Kabupaten Kendal

**Tabel 3.6. Jumlah Penduduk Menurut Kelompok Umur dan Jenis Kelamin Tahun 2012**

Desa/Kelurahan	(40- 44) tahun		(45- 49) tahun	
	Laki-laki	Perempuan	Laki-laki	Perempuan
(1)	(18)	(19)	(20)	(21)
01. Sukodono	100	94	67	80
02. Candiroto	106	106	89	86
03. Trompo	105	105	110	98
04. Jotang	83	81	66	72
05. Tunggulrejo	26	34	29	22
06. Sijeruk	107	98	96	108
07. Jetis	30	50	41	31
08. Bugangin	55	67	52	66
09. Langenharjo	291	320	262	255
10. Kalibuntu wetan	94	85	88	84
11. Kebondalem	155	186	182	182
12. Ketapang	138	139	127	151
13. Banyutowo	143	140	137	135
14. Karangsari	183	189	166	204
15. Patukangan	47	44	55	63
16. Pegulon	96	78	78	91
17. Pekauman	35	45	30	32
18. Ngilir	72	73	64	66
19. Balok	42	48	53	43
20. Bandengan	159	143	122	142
Jumlah 2012	2.067	2.125	1.914	2.011

Sumber Data : Dinas Kependudukan dan Catatan Sipil Kabupaten Kendal

**Tabel 3.6. Jumlah Penduduk Menurut Kelompok Umur dan Jenis Kelamin Tahun 2012**

Desa/Kelurahan	(50- 54) tahun		(55- 59) tahun	
	Laki-laki	Perempuan	Laki-laki	Perempuan
(1)	(22)	(23)	(24)	(25)
01. Sukodono	74	62	54	42
02. Candiroto	65	61	45	43
03. Trompo	80	62	48	31
04. Jotang	50	39	35	39
05. Tunggulrejo	27	22	17	11
06. Sijeruk	80	65	60	46
07. Jetis	44	35	16	16
08. Bugangin	56	48	40	31
09. Langenharjo	217	178	109	101
10. Kalibuntu wetan	71	78	60	36
11. Kebondalem	154	179	109	112
12. Ketapang	118	99	89	79
13. Banyutowo	125	97	64	63
14. Karangsari	155	128	106	99
15. Patukangan	37	50	33	36
16. Pegulon	78	70	60	58
17. Pekauman	35	36	28	28
18. Ngilir	55	44	33	39
19. Balok	31	30	19	18
20. Bandengan	130	137	81	72
Jumlah 2012	1.682	1.520	1.106	1.000

Sumber Data : Dinas Kependudukan dan Catatan Sipil Kabupaten Kendal

**Tabel 3.6. Jumlah Penduduk Menurut Kelompok Umur dan Jenis Kelamin Tahun 2012**

Desa/Kelurahan	(60- 64) tahun		(65- 69) tahun	
	Laki-laki	Perempuan	Laki-laki	Perempuan
(1)	(26)	(27)	(28)	(29)
01. Sukodono	29	29	12	25
02. Candiroto	31	31	29	33
03. Trompo	13	31	14	30
04. Jotang	24	24	18	21
05. Tunggulrejo	7	8	9	5
06. Sijeruk	26	27	22	30
07. Jetis	10	14	10	5
08. Bugangin	18	11	15	15
09. Langenharjo	60	53	48	48
10. Kalibuntu wetan	30	35	16	21
11. Kebondalem	43	66	36	65
12. Ketapang	30	46	33	39
13. Banyutowo	43	40	34	42
14. Karang Sari	42	46	45	57
15. Patukangan	14	24	19	11
16. Pegulon	27	39	20	24
17. Pekauman	17	17	14	21
18. Ngilir	18	22	15	20
19. Balok	13	12	11	13
20. Bandengan	39	45	35	32
Jumlah 2012	534	620	455	557

Sumber Data : Dinas Kependudukan dan Catatan Sipil Kabupaten Kendal

**Tabel 3.6. Jumlah Penduduk Menurut Kelompok Umur dan Jenis Kelamin Tahun 2012**

Desa/Kelurahan	(70- 74) tahun		(75 +) tahun	
	Laki-laki	Perempuan	Laki-laki	Perempuan
(1)	(30)	(31)	(32)	(33)
01. Sukodono	13	30	19	21
02. Candiroto	12	23	24	23
03. Trompo	19	25	15	15
04. Jotang	17	22	8	11
05. Tunggulrejo	7	12	4	6
06. Sijeruk	16	32	20	30
07. Jetis	1	14	6	12
08. Bugangin	10	12	12	8
09. Langenharjo	27	46	25	51
10. Kalibuntu wetan	14	29	17	21
11. Kebondalem	37	34	37	38
12. Ketapang	26	43	34	35
13. Banyutowo	28	34	20	33
14. Karangsari	25	57	40	68
15. Patukangan	11	13	9	17
16. Pegulon	20	36	23	31
17. Pekauman	12	11	7	15
18. Ngilir	8	32	10	19
19. Balok	2	15	8	11
20. Bandengan	23	30	20	39
Jumlah 2012	328	550	358	504

Sumber Data : Dinas Kependudukan dan Catatan Sipil Kabupaten Kendal

**Tabel 3.7. Jumlah Penduduk Menurut Desa/Kelurahan dan Kelompok Usia Sekolah Tahun 2012**

Desa/Kelurahan	5-6 Tahun	7-12 Tahun	13-15 Tahun
(1)	(2)	(3)	(4)
01. Sukodono	98	290	70
02. Candiroto	98	300	81
03. Trompo	84	263	89
04. Jotang	64	206	55
05. Tunggulrejo	25	68	18
06. Sijeruk	78	251	69
07. Jetis	36	117	30
08. Bugangin	54	154	34
09. Langenharjo	232	704	190
10. Kalibuntu wetan	72	217	66
11. Kebondalem	173	497	108
12. Ketapang	115	362	91
13. Banyutowo	77	266	82
14. Karangsari	162	502	127
15. Patukangan	40	120	48
16. Pegulon	52	163	66
17. Pekauman	23	79	30
18. Ngilir	54	157	83
19. Balok	40	119	32
20. Bandengan	198	117	117
Jumlah 2012	1.775	5.450	1.516

Sumber Data : Statistik Kecamatan Kota Kendal



**Tabel 3.8. Jumlah Penduduk Menurut Desa/Kelurahan dan Jenjang Pendidikan Yang Ditamatkan Tahun 2012**

Desa/Kelurahan	Tidak/Belum Tamat SD	Tamat SD Sederajat	Tamat SMP Sederajat
(1)	(2)	(3)	(4)
01. Sukodono	591	562	512
02. Candiroto	579	953	568
03. Trompo	622	678	582
04. Jotang	449	523	398
05. Tunggulrejo	153	154	130
06. Sijeruk	550	650	520
07. Jetis	205	263	191
08. Bugangin	223	358	243
09. Langenharjo	1.091	939	1.118
10. Kalibuntu wetan	378	528	410
11. Kebondalem	782	757	786
12. Ketapang	692	847	728
13. Banyutowo	783	840	431
14. Karang Sari	979	949	728
15. Patukangan	151	180	237
16. Pegulon	298	244	319
17. Pekauman	130	168	151
18. Ngilir	343	421	391
19. Balok	237	288	228
20. Bandengan	1.070	1.301	634
Jumlah 2012	10.306	11.603	9.305
2011	10.467	11.410	9.128
2010	11.410	10.060	9.241

Sumber Data : Statistik Kecamatan Kota Kendal

**Tabel 3.8. Jumlah Penduduk Menurut Desa/Kelurahan dan Jenjang Pendidikan Yang Ditamatkan Tahun 2012**

Desa/Kelurahan	Tamat SMA Sederajat	TamatAkademi/PT
(1)	(5)	(6)
01. Sukodono	365	82
02. Candirototo	283	26
03. Trompo	385	64
04. Jotang	212	24
05. Tunggulrejo	153	80
06. Sijeruk	601	126
07. Jetis	233	51
08. Bugangin	394	166
09. Langenharjo	1.523	1.092
10. Kalibuntu wetan	509	165
11. Kebondalem	1.164	569
12. Ketapang	627	214
13. Banyutowo	292	46
14. Karangsari	758	229
15. Patukangan	494	160
16. Pegulon	617	368
17. Pekauman	258	121
18. Ngilir	879	136
19. Balok	149	21
20. Bandengan	399	48
Jumlah 2012	10.295	3.788
2011	10.187	3.720
2010	14.322	2.468

Sumber Data : Statistik Kecamatan Kota Kendal

**Tabel 3.9. Jumlah Penduduk Di Atas 10 Tahun Yang Bekerja Menurut Desa/Kelurahan dan Lapangan Usaha Tahun 2012**

Desa/Kelurahan	Pertanian	Penggalian/ Pertambangan
(1)	(2)	(3)
01. Sukodono	341	1
02. Candirototo	452	2
03. Trompo	291	0
04. Jotang	242	0
05. Tunggulrejo	183	1
06. Sijeruk	188	0
07. Jetis	110	0
08. Bugangin	59	1
09. Langenharjo	83	1
10. Kalibuntu wetan	169	0
11. Kebondalem	73	1
12. Ketapang	378	2
13. Banyutowo	903	0
14. Karangsari	618	2
15. Patukangan	8	1
16. Pegulon	6	0
17. Pekauman	12	0
18. Ngilir	93	2
19. Balok	168	0
20. Bandengan	1.088	1
Jumlah 2012	5.465	15

Sumber Data : Statistik Kecamatan Kota Kendal

**Tabel 3.9. Jumlah Penduduk Di Atas 10 Tahun Yang Bekerja Menurut Desa/Kelurahan dan Lapangan Usaha Tahun 2012**

Desa/Kelurahan	Industri Pengolahan	Listrik, Gas, dan Air Minum
(1)	(4)	(5)
01. Sukodono	225	0
02. Candiroto	308	1
03. Trompo	364	0
04. Jotang	148	0
05. Tunggulrejo	48	0
06. Sijeruk	278	2
07. Jetis	84	0
08. Bugangin	131	0
09. Langenharjo	446	9
10. Kalibuntu wetan	162	7
11. Kebondalem	402	3
12. Ketapang	509	10
13. Banyutowo	193	2
14. Karangsari	271	4
15. Patukangan	75	3
16. Pegulon	86	2
17. Pekauman	26	0
18. Ngilir	121	5
19. Balok	84	3
20. Bandengan	98	3
Jumlah 2012	4.059	54
2011	225	0
2010	308	1

Sumber Data : Statistik Kecamatan Kota Kendal

**Tabel 3.9. Jumlah Penduduk Di Atas 10 Tahun Yang Bekerja Menurut Desa/Kelurahan dan Lapangan Usaha Tahun 2012**

Desa/Kelurahan	Bangunan	Perdaganga, Hotel, Restoran
(1)	(6)	(7)
01. Sukodono	89	216
02. Candiroti	114	198
03. Trompo	103	193
04. Jotang	403	160
05. Tunggulrejo	34	52
06. Sijeruk	163	246
07. Jetis	42	107
08. Bugangin	58	203
09. Langenharjo	156	703
10. Kalibuntu wetan	112	216
11. Kebondalem	149	522
12. Ketapang	93	338
13. Banyutowo	59	167
14. Karangsari	99	351
15. Patukangan	36	192
16. Pegulon	48	314
17. Pekauman	24	170
18. Ngilir	54	118
19. Balok	23	78
20. Bandengan	28	354
Jumlah 2012	1.887	4.898
2011	1.480	4.990
2010	2.481	2.673

Sumber Data : Statistik Kecamatan Kota Kendal

**Tabel 3.9. Jumlah Penduduk Di Atas 10 Tahun Yang Bekerja Menurut Desa/Kelurahan dan Lapangan Usaha Tahun 2012**

Desa/Kelurahan	Pengangkutan dan Persewaan	Keuangan dan Jasa-jasa
(1)	(8)	(9)
01. Sukodono	63	42
02. Candiroti	34	53
03. Trompo	69	31
04. Jotang	51	22
05. Tunggulrejo	11	19
06. Sijeruk	76	46
07. Jetis	30	20
08. Bugangin	33	21
09. Langenharjo	161	184
10. Kalibuntu wetan	63	61
11. Kebondalem	116	99
12. Ketapang	132	72
13. Banyutowo	64	59
14. Karangsari	68	83
15. Patukangan	66	37
16. Pegulon	32	79
17. Pekauman	24	16
18. Ngilir	12	39
19. Balok	19	7
20. Bandengan	32	31
Jumlah 2012	1.156	1.021

Sumber Data : Statistik Kecamatan Kota Kendal

## **BAB. IV SOSIAL**

Penduduk Kecamatan Kota Kendal sebagian besar beragama Islam yaitu sebanyak 51.435 orang (96,96 persen) dari total jumlah penduduk yang ada. Sisanya 1.612 orang (3,04 persen) beragama Kristen, Katholik, Budha dan Hindu. Dengan banyaknya tempat ibadah sebanyak 257 buah, terdiri dari masjid sebanyak 27, Mushola sebanyak 224, Dan Gereja Sebanyak 6.

Pendidikan merupakan sarana penting dalam mencetak Sumber Daya Manusia yang berkualitas, untuk itu diperlukan prasarana pendidikan yang bagus dan representatif guna mendukung wajib belajar pendidikan dasar 9 tahun. Pada tahun 2012 ini jumlah sekolah TK sebanyak 22 sekolah, SDN sebanyak 34 sekolah, Madrasah Ibtida'iyah sebanyak 3 sekolah, SMPN sebanyak 3 sekolah, Sekolah Lanjutan Pertama swasta sebanyak 3 sekolah dan Madrasah Tsanawiyah sebanyak 1 sekolah. SMAN ada 1 sekolah dan Madrasah Aliyah ada 1 sekolah, sedangkan SMA Swata/sederajat berjumlah 3 sekolah.

Kesehatan merupakan faktor terpenting penunjang pendidikan, untuk itu disetiap desa sudah ada bidan desa untuk membantu memberikan pelayanan kesehatan bagi penduduk desa.

**Tabel 4.1. Rasio Murid - Sekolah dan Rasio Murid - Guru Taman Kanak-Kanak (TK) Menurut Desa/Kelurahan Tahun 2012**

Desa/Kelurahan	Sekolah	Murid	Guru	Rasio Murid-Sekolah	Rasio Murid-Guru
(1)	(2)	(3)	(4)	(5)	(6)
01. Sukodono	1	59	4	59,00	10,38
02. Candiroto	1	34	2	34,00	17,00
03. Trompo	1	32	2	32,00	16,00
04. Jotang	0	0	0	0,00	0,00
05. Tunggulrejo	0	0	0	0,00	0,00
06. Sijeruk	1	18	3	18,00	6,00
07. Jetis	0	0	0	0,00	10,38
08. Bugangin	0	0	0	0,00	17,00
09. Langenharjo	4	218	21	54,50	11,60
10. Kalibuntu wetan	1	51	3	51,00	13,25
11. Kebondalem	1	58	5	58,00	20,20
12. Ketapang	1	53	4	53,00	12,53
13. Banyutowo	0	0	0	0,00	0,00
14. Karangsari	1	78	6	78,00	6,67
15. Patukangan	2	202	10	101,00	12,53
16. Pegulon	3	188	15	62,60	6,67
17. Pekauman	1	20	3	20,00	15,67
18. Ngilir	2	85	7	42,50	12,14
19. Balok	1	40	2	40,00	20,00
20. Bandengan	1	47	3	47,00	15,67
Jumlah 2012	22	1.183	90	53,77	13,14
2011	27	1.515	129	56,11	11,74
2010	28	1.249	119	44,61	10,50

Sumber Data : Pengurus IGTKI-PGRI



**Tabel 4.2. Rasio Murid - Sekolah dan Rasio Murid - Guru Sekolah Dasar Negeri (SDN) Menurut Desa/Kelurahan Tahun 2012**

Desa/Kelurahan	Sekolah	Murid	Guru	Rasio Murid-Sekolah	Rasio Murid-Guru
(1)	(2)	(3)	(4)	(5)	(6)
01. Sukodono	2	183	18	91,50	10,17
02. Candiroto	2	383	19	191,50	20,16
03. Trompo	2	235	18	117,50	13,06
04. Jotang	2	200	17	100,00	11,11
05. Tunggulrejo	1	67	9	67,00	3,72
06. Sijeruk	1	13	11	13,00	1,81
07. Jetis	0	0	0	0,00	0,00
08. Bugangin	1	103	10	103,00	10,30
09. Langenharjo	3	401	29	13367	13,83
10. Kalibuntu wetan	1	204	9	204,00	22,67
11. Kebondalem	1	133	9	133,00	14,78
12. Ketapang	2	311	18	155,00	17,28
13. Banyutowo	2	233	17	116,50	13,71
14. Karangsari	3	292	29	97,33	10,07
15. Patukangan	2	499	21	249,50	23,76
16. Pegulon	2	440	17	220,00	25,88
17. Pekauman	1	193	8	193,00	24,13
18. Ngilir	2	238	17	119,00	14,00
19. Balok	1	129	8	129,00	16,13
20. Bandengan	3	578	26	192,67	22,23
Jumlah 2012	34	4.835	310	142,21	15,60
2011	34	6.149	367	108,85	16,75
2010	34	5.354	338	44,61	10,50

Sumber Data : UPTD Dinas Pendidikan Kecamatan Kota Kendal

**Tabel 4.3. Rasio Murid - Sekolah dan Rasio Murid - Guru Madrasah Ibtidaiyah (MI) Menurut Desa/Kelurahan Tahun 2012**

Desa/Kelurahan	Sekolah	Murid	Guru	Rasio Murid-Sekolah	Rasio Murid-Guru
(1)	(2)	(3)	(4)	(5)	(6)
01. Sukodono	0	0	0	0,00	0,00
02. Candiroto	0	0	0	0,00	0,00
03. Trompo	0	0	0	0,00	0,00
04. Jotang	0	0	0	0,00	0,00
05. Tunggulrejo	0	0	0	0,00	0,00
06. Sijeruk	0	0	0	0,00	0,00
07. Jetis	0	0	0	0,00	0,00
08. Bugangin	1	185	15	185,00	12,33
09. Langenharjo	0	0	0	0,00	0,00
10. Kalibuntu wetan	1	492	20	492,00	24,60
11. Kebondalem	0	0	0	0,00	0,00
12. Ketapang	0	0	0	0,00	0,00
13. Banyutowo	0	0	0	0,00	0,00
14. Karangsari	0	0	0	0,00	0,00
15. Patukangan	0	0	0	0,00	0,00
16. Pegulon	0	0	0	0,00	0,00
17. Pekauman	1	134	8	134,00	16,75
18. Ngilir	0	0	0	0,00	0,00
19. Balok	0	0	0	0,00	0,00
20. Bandengan	0	0	0	0,00	0,00
Jumlah 2012	3	811	43	270,00	19,00
2011	3	810	40	270,00	20,25
2010	3	723	67	241,00	10,79

Sumber Data : Masing-masing Sekolah di Kecamatan Kota Kendal

**Tabel 4.4. Rasio Murid - Sekolah dan Rasio Murid - Guru Sekolah Dasar Swasta/Sederajat Menurut Desa/Kelurahan Tahun 2012**

Desa/Kelurahan	Sekolah	Murid	Guru	Rasio Murid-Sekolah	Rasio Murid-Guru
(1)	(2)	(3)	(4)	(5)	(6)
01. Sukodono	0	0	0	0,00	0,00
02. Candiroti	0	0	0	0,00	0,00
03. Trompo	0	0	0	0,00	0,00
04. Jotang	0	0	0	0,00	0,00
05. Tunggulrejo	0	0	0	0,00	0,00
06. Sijeruk	0	0	0	0,00	0,00
07. Jetis	0	0	0	0,00	0,00
08. Bugangin	0	0	0	0,00	0,00
09. Langenharjo	2	549	47	274,50	11,68
10. Kalibuntu wetan	0	0	0	0,00	0,00
11. Kebondalem	0	0	0	0,00	0,00
12. Ketapang	0	0	0	0,00	0,00
13. Banyutowo	0	0	0	0,00	0,00
14. Karangsari	1	43	8	43,00	5,38
15. Patukangan	0	0	0	0,00	0,00
16. Pegulon	0	0	0	0,00	0,00
17. Pekauman	0	0	0	0,00	0,00
18. Ngilir	0	0	0	0,00	0,00
19. Balok	0	0	0	0,00	0,00
20. Bandengan	0	0	0	0,00	0,00
Jumlah 2012	3	592	55	197,00	11,00
2011	2	459	36	229,50	12,75

Sumber Data : Dinas Pendidikan Kecamatan Kota Kendal

**Tabel 4.5. Rasio Murid - Sekolah dan Rasio Murid - Guru Sekolah Menengah Pertama Negeri (SMPN) Menurut Desa/Kelurahan Tahun 2012**

Desa/Kelurahan	Sekolah	Murid	Guru	Rasio Murid-Sekolah	Rasio Murid-Guru
(1)	(2)	(3)	(4)	(5)	(6)
01. Sukodono	1	755	40	755	18,88
02. Candiroto	0	0	0	0	0
03. Trompo	0	0	0	0	0
04. Jotang	0	0	0	0	0
05. Tunggulrejo	0	0	0	0	0
06. Sijeruk	0	0	0	0	0
07. Jetis	0	0	0	0	0
08. Bugangin	0	0	0	0	0
09. Langenharjo	0	0	0	0	0
10. Kalibuntu wetan	0	0	0	0	0
11. Kebondalem	1	776	41	776	0,05
12. Ketapang	0	0	0	0	0
13. Banyutowo	0	0	0	0	0
14. Karangsari	0	0	0	0	0
15. Patukangan	0	0	0	0	0
16. Pegulon	1	602	44	602	13,68
17. Pekauman	0	0	0	0	0
18. Ngilir	0	0	0	0	0
19. Balok	0	0	0	0	0
20. Bandengan	0	0	0	0	0
Jumlah 2012	3	2.133	125	711	17,06
2011	3	2.123	119	707,67	17,84
2010	3	2.149	120	717,33	17,91

Sumber Data : Dinas Pendidikan Kecamatan Kota Kendal

**Tabel 4.6. Rasio Murid - Sekolah dan Rasio Murid - Guru Madrasah Tsanawiyah (MTs) Menurut Desa/Kelurahan Tahun 2012**

Desa/Kelurahan	Sekolah	Murid	Guru	Rasio Murid-Sekolah	Rasio Murid-Guru
(1)	(2)	(3)	(4)	(5)	(6)
01. Sukodono	0	0	0	0	0
02. Candiroti	0	0	0	0	0
03. Trompo	0	0	0	0	0
04. Jotang	0	0	0	0	0
05. Tunggulrejo	0	0	0	0	0
06. Sijeruk	0	0	0	0	0
07. Jetis	0	0	0	0	0
08. Bugangin	0	0	0	0	0
09. Langenharjo	0	0	0	0	0
10. Kalibuntu wetan	0	0	0	0	0
11. Kebondalem	0	0	0	0	0
12. Ketapang	0	0	0	0	0
13. Banyutowo	0	0	0	0	0
14. Karangsari	0	0	0	0	0
15. Patukangan	0	0	0	0	0
16. Pegulon	0	0	0	0	0
17. Pekauman	1	121	17	121,00	7,12
18. Ngilir	0	0	0	0	0
19. Balok	0	0	0	0	0
20. Bandengan	0	0	0	0	0
Jumlah 2012	1	121	17	121,00	7,12
2011	2	1.161	58	580,50	20,02
2010	2	1.152	60	570,00	19,20

Sumber Data : Dinas Pendidikan Kecamatan Kota Kendal

**Tabel 4.7. Rasio Murid - Sekolah dan Rasio Murid - Guru SMP Swasta/Sederajat Menurut Desa/Kelurahan Tahun 2012**

Desa/Kelurahan	Sekolah	Murid	Guru	Rasio Murid-Sekolah	Rasio Murid-Guru
(1)	(2)	(3)	(4)	(5)	(6)
01. Sukodono	0	0	0	0	0
02. Candiroti	0	0	0	0	0
03. Trompo	0	0	0	0	0
04. Jotang	0	0	0	0	0
05. Tunggulrejo	0	0	0	0	0
06. Sijeruk	0	0	0	0	0
07. Jetis	0	0	0	0	0
08. Bugangin	0	0	0	0	0
09. Langenharjo	2	155	21	77,5	7,38
10. Kalibuntu wetan	0	0	0	0	0
11. Kebondalem	0	0	0	0	0
12. Ketapang	0	0	0	0	0
13. Banyutowo	0	0	0	0	0
14. Karangsari	0	0	0	0	0
15. Patukangan	0	0	0	0	0
16. Pegulon	1	193	16	193,0	12,06
17. Pekauman	0	0	0	0	0
18. Ngilir	0	0	0	0	0
19. Balok	0	0	0	0	0
20. Bandengan	0	0	0	0	0
Jumlah 2012	3	348	37	116,0	9,44
2011	2	291	28	145,5	10,39
2010	2	385	30	192,5	12,83

Sumber Data : Dinas Pendidikan Kecamatan Kota Kendal

**Tabel 4.8. Rasio Murid - Sekolah dan Rasio Murid - Guru Sekolah Menengah Atas Negeri (SMAN) Menurut Desa/Kelurahan Tahun 2012**

Desa/Kelurahan	Sekolah	Murid	Guru	Rasio Murid-Sekolah	Rasio Murid-Guru
(1)	(2)	(3)	(4)	(5)	(6)
01. Sukodono	0	0	0	0	0
02. Candiroti	0	0	0	0	0
03. Trompo	0	0	0	0	0
04. Jotang	0	0	0	0	0
05. Tunggulrejo	0	0	0	0	0
06. Sijeruk	0	0	0	0	0
07. Jetis	1	674	41	674	16,43
08. Bugangin	0	0	0	0	0
09. Langenharjo	0	0	0	0	0
10. Kalibuntu wetan	0	0	0	0	0
11. Kebondalem	0	0	0	0	0
12. Ketapang	0	0	0	0	0
13. Banyutowo	0	0	0	0	0
14. Karangsari	0	0	0	0	0
15. Patukangan	0	0	0	0	0
16. Pegulon	0	0	0	0	0
17. Pekauman	0	0	0	0	0
18. Ngilir	0	0	0	0	0
19. Balok	0	0	0	0	0
20. Bandengan	0	0	0	0	0
Jumlah 2012	1	674	41	674	16,43
2011	1	684	39	684.00	17.54
2010	1	678	40	678.00	16.95

Sumber Data : Dinas Pendidikan Kecamatan Kota Kendal

**Tabel 4.9. Rasio Murid - Sekolah dan Rasio Murid - Guru Madrasah Aliyah Negeri (MAN) Menurut Desa/Kelurahan Tahun 2012**

Desa/Kelurahan	Sekolah	Murid	Guru	Rasio Murid-Sekolah	Rasio Murid-Guru
(1)	(2)	(3)	(4)	(5)	(6)
01. Sukodono	0	0	0	0	0
02. Candiroti	0	0	0	0	0
03. Trompo	0	0	0	0	0
04. Jotang	0	0	0	0	0
05. Tunggulrejo	0	0	0	0	0
06. Sijeruk	0	0	0	0	0
07. Jetis	0	0	0	0	0
08. Bugangin	1	1.263	72	1.263	17,54
09. Langenharjo	0	0	0	0	0
10. Kalibuntu wetan	0	0	0	0	0
11. Kebondalem	0	0	0	0	0
12. Ketapang	0	0	0	0	0
13. Banyutowo	0	0	0	0	0
14. Karangsari	0	0	0	0	0
15. Patukangan	0	0	0	0	0
16. Pegulon	0	0	0	0	0
17. Pekauman	0	0	0	0	0
18. Ngilir	0	0	0	0	0
19. Balok	0	0	0	0	0
20. Bandengan	0	0	0	0	0
Jumlah 2012	1	1.263	72	1.263	17,54

Sumber Data : Dinas Pendidikan Kecamatan Kota Kendal

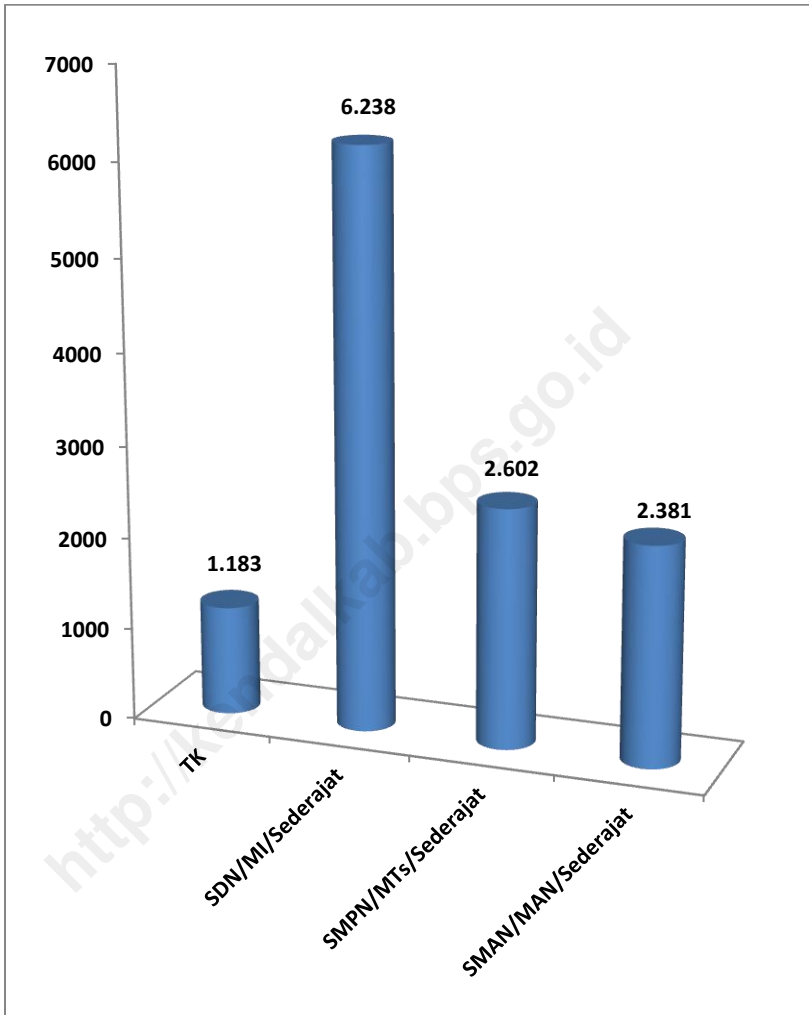


**Tabel 4.10. Rasio Murid - Sekolah dan Rasio Murid - Guru Sekolah Menengah Atas Swasta Menurut Desa/Kelurahan Tahun 2012**

Desa/Kelurahan	Sekolah	Murid	Guru	Rasio Murid-Sekolah	Rasio Murid-Guru
(1)	(2)	(3)	(4)	(5)	(6)
01. Sukodono	0	0	0	0	0
02. Candiroti	0	0	0	0	0
03. Trompo	0	0	0	0	0
04. Jotang	0	0	0	0	0
05. Tunggulrejo	0	0	0	0	0
06. Sijeruk	0	0	0	0	0
07. Jetis	0	0	0	0	0
08. Bugangin	0	0	0	0	0
09. Langenharjo	1	210	29	210	7,00
10. Kalibuntu wetan	0	0	0	0	0
11. Kebondalem	1	92	16	92	5,75
12. Ketapang	0	0	0	0	0
13. Banyutowo	0	0	0	0	0
14. Karangsari	0	0	0	0	0
15. Patukangan	0	0	0	0	0
16. Pegulon	1	142	22	142	6,454
17. Pekauman	0	0	0	0	0
18. Ngilir	0	0	0	0	0
19. Balok	0	0	0	0	0
20. Bandengan	0	0	0	0	0
Jumlah 2012	3	444	67	444	6,62
2011	0	0	0	0	0
2010	0	0	0	0	0

Sumber Data : Dinas Pendidikan Kecamatan Kota Kendal

**Grafik 3. Perbandingan Jumlah Murid di Kecamatan Kota Kendal Tahun 2012**



**Tabel 4.11. Banyaknya Tenaga Kesehatan Menurut Desa/Kelurahan Tahun 2012**

Desa/Kelurahan	Dokter	Mantri Kesehatan	Bidan	Perawat	Dukun Bayi
(1)	(2)	(4)	(5)	(6)	(7)
01. Sukodono	4	5	2	0	2
02. Candiroti	0	1	1	0	2
03. Trompo	0	1	3	0	3
04. Jotang	0	0	0	0	0
05. Tunggulrejo	0	2	3	0	0
06. Sijeruk	1	0	5	0	2
07. Jetis	0	1	1	0	1
08. Bugangin	1	1	3	0	0
09. Langenharjo	5	2	4	0	0
10. Kalibuntu wetan	1	1	2	0	0
11. Kebondalem	9	4	10	0	1
12. Ketapang	0	1	5	0	0
13. Banyutowo	0	0	1	0	0
14. Karang Sari	1	1	2	0	1
15. Patukangan	3	0	2	0	2
16. Pegulon	4	0	2	0	0
17. Pekauman	0	0	1	0	0
18. Ngilir	1	0	2	0	0
19. Balok	0	0	1	0	0
20. Bandengan	0	0	2	0	1
Jumlah 2012	30	20	52	0	15
2011	24	7	43	0	10
2010	26	26	39	0	20

Sumber data : Puskesmas Kecamatan Kota Kendal

**Tabel 4.12. Banyaknya Fasilitas Kesehatan Menurut Desa/Kelurahan Tahun 2012**

Desa/Kelurahan	Rumah Sakit	Puskesmas	Puskesmas Pembantu
(1)	(2)	(3)	(4)
01. Sukodono	0	1	1
02. Candioto	0	0	0
03. Trompo	0	0	0
04. Jotang	0	0	0
05. Tunggulrejo	0	0	1
06. Sijeruk	0	0	0
07. Jetis	0	0	0
08. Bugangin	0	0	1
09. Langenharjo	0	0	0
10. Kalibuntu wetan	0	0	1
11. Kebondalem	0	0	0
12. Ketapang	0	0	0
13. Banyutowo	0	0	0
14. Karangsari	0	1	0
15. Patukangan	0	0	0
16. Pegulon	0	0	0
17. Pekauman	0	0	1
18. Ngilir	1	0	0
19. Balok	0	0	0
20. Bandengan	0	0	1
Jumlah 2012	1	2	6
2011	1	2	4
2010	1	2	4

Sumber data : Puskesmas Kecamatan Kota Kendal

**Tabel 4.12. Banyaknya Fasilitas Kesehatan Menurut Desa/Kelurahan Tahun 2012**

Desa/Kelurahan	Rumah Bersalin	Praktek Dokter Umum	Praktek Dokter Gigi
(1)	(5)	(6)	(7)
01. Sukodono	0	3	1
02. Candirotto	0	0	0
03. Trompo	0	0	0
04. Jotang	0	0	0
05. Tunggulrejo	0	0	0
06. Sijeruk	0	4	0
07. Jetis	0	0	0
08. Bugangin	2	1	2
09. Langenharjo	0	5	0
10. Kalibuntu wetan	0	1	0
11. Kebondalem	1	5	1
12. Ketapang	0	0	0
13. Banyutowo	0	0	0
14. Karangsari	0	0	0
15. Patukangan	0	0	0
16. Pegulon	0	0	0
17. Pekauman	0	0	0
18. Ngilir	0	0	0
19. Balok	0	0	0
20. Bandengan	0	0	0
Jumlah 2012	3	10	4
2011	1	18	2
2010	6	16	2

Sumber data : Puskesmas Kecamatan Kota Kendal

**Tabel 4.12. Banyaknya Fasilitas Kesehatan Menurut Desa/Kelurahan Tahun 2012**

Desa/Kelurahan	Balai Kesehatan	Pos Kesehatan Desa	Apotik/ Toko Obat
(1)	(8)	(9)	(10)
01. Sukodono	0	1	1
02. Candirotto	0	1	0
03. Trompo	0	1	0
04. Jotang	0	1	0
05. Tunggulrejo	0	1	0
06. Sijeruk	0	1	0
07. Jetis	0	1	0
08. Bugangin	0	1	0
09. Langenharjo	0	1	0
10. Kalibuntu wetan	0	1	0
11. Kebondalem	0	1	1
12. Ketapang	0	1	0
13. Banyutowo	0	1	0
14. Karangsari	0	1	0
15. Patukangan	0	1	2
16. Pegulon	0	1	2
17. Pekauman	0	1	1
18. Ngilir	0	1	1
19. Balok	0	1	0
20. Bandengan	0	1	0
Jumlah 2012	0	20	8
2011	0	20	7
2010	0	20	7

Sumber data : Puskesmas Kecamatan Kota Kendal

**Tabel 4.13. Banyaknya Sarana Air Bersih Menurut Desa/Kelurahan Tahun 2012**

Desa/Kelurahan	Sumur Artetis	SPT	Sumur Gali	Pelanggan PAM
(1)	(2)	(3)	(4)	(5)
01. Sukodono	2	14	358	707
02. Candiroto	0	18	560	1.047
03. Trompo	0	10	554	945
04. Jotang	0	14	51	350
05. Tunggulrejo	1	0	25	231
06. Sijeruk	0	5	118	931
07. Jetis	1	5	175	423
08. Bugangin	1	18	138	408
09. Langenharjo	3	12	49	1.859
10. Kalibuntu wetan	1	6	123	825
11. Kebondalem	1	2	43	1.099
12. Ketapang	0	4	201	655
13. Banyutowo	1	7	110	691
14. Karangsari	2	18	22	927
15. Patukangan	0	0	22	340
16. Pegulon	3	0	21	432
17. Pekauman	1	0	14	224
18. Ngilir	2	0	33	482
19. Balok	0	8	31	172
20. Bandengan	5	0	18	853
Jumlah 2012	24	141	2.666	13.601
2011	24	141	2.359	11.343
2010	25	141	2.356	9.398

Sumber data : Puskesmas Kecamatan Kota Kendal

**Tabel 4.14. Banyaknya Akseptor KB Aktif Menurut Desa/Kelurahan dan Jenis Kontrasepsi Tahun 2012**

Desa/Kelurahan	PUS	Kontrasepsi	
		IUD	PIL
(1)	(2)	(3)	(4)
01. Sukodono	451	14	115
02. Candiroto	528	5	103
03. Trompo	497	9	38
04. Jotang	414	17	20
05. Tunggulrejo	202	9	17
06. Sijeruk	623	9	120
07. Jetis	163	3	28
08. Bugangin	289	44	46
09. Langenharjo	1.341	119	174
10. Kalibuntu wetan	415	9	77
11. Kebondalem	827	66	80
12. Ketapang	759	11	91
13. Banyutowo	617	10	77
14. Karangsari	715	44	54
15. Patukangan	239	37	26
16. Pegulon	396	112	35
17. Pekauman	124	8	15
18. Ngilir	330	48	26
19. Balok	211	9	5
20. Bandengan	767	112	148
Jumlah 2012	9.908	695	1.295
2011	9.857	618	1.297
2010	9.785	529	1.442

Sumber data : PPLKB Kecamatan Kota Kendal



**Tabel 4.14. Banyaknya Akseptor KB Aktif Menurut Desa/Kelurahan dan Jenis Kontrasepsi Tahun 2012**

Desa/Kelurahan	Kontrasepsi		
	Kondom	IMP	Suntik
(1)	(5)	(6)	(7)
01. Sukodono	0	6	232
02. Candiroto	0	18	312
03. Trompo	2	12	297
04. Jotang	1	30	223
05. Tunggulrejo	0	12	96
06. Sijeruk	2	46	264
07. Jetis	0	4	74
08. Bugangin	8	10	126
09. Langenharjo	2	46	531
10. Kalibuntu wetan	2	14	223
11. Kebondalem	0	32	422
12. Ketapang	0	30	409
13. Banyutowo	0	28	362
14. Karangsari	4	15	437
15. Patukangan	0	12	111
16. Pegulon	1	17	144
17. Pekauman	0	4	52
18. Ngilir	0	15	155
19. Balok	1	27	126
20. Bandengan	2	58	388
Jumlah 2012	25	436	4.984
2011	21	377	4.947
2010	21	295	4.671

Sumber data : PPLKB Kecamatan Kota Kendal

**Tabel 4.14 Banyaknya Akseptor KB Aktif Menurut Desa/Kelurahan dan Jenis Kontrasepsi Tahun 2012**

Desa/Kelurahan	Kontrasepsi		
	MOP	MOW	Jumlah
(1)	(8)	(9)	(10)
01. Sukodono	4	8	12
02. Candiroti	4	3	7
03. Trompo	0	7	7
04. Jotang	0	13	13
05. Tunggulrejo	0	2	2
06. Sijeruk	5	3	8
07. Jetis	0	5	5
08. Bugangin	0	8	8
09. Langenharjo	38	59	97
10. Kalibuntu wetan	1	4	5
11. Kebondalem	5	10	15
12. Ketapang	1	6	7
13. Banyutowo	0	2	2
14. Karangsari	0	12	12
15. Patukangan	3	6	9
16. Pegulon	4	24	28
17. Pekauman	0	3	3
18. Ngilir	1	12	13
19. Balok	0	6	6
20. Bandengan	3	14	17
Jumlah 2012	69	207	17.619
2011	69	207	17.393
2010	77	209	17.029

Sumber data : PPLKB Kecamatan Kota Kendal

**Tabel 4.15. Banyaknya Keluarga Menurut Desa/Kelurahan dan Jenis Tahapan Tahun 2012**

Desa/Kelurahan	Pra Sejahtera	Sejahtera				Jumlah
		I	II	III	III Plus	
(1)	(2)	(3)	(4)	(5)	(6)	(7)
01. Sukodono	121	96	152	270	5	644
02. Candirot	145	157	222	221	8	753
03. Trompo	183	189	241	168	33	814
04. Jotang	81	96	303	142	21	642
05. Tunggulrejo	70	12	18	146	0	246
06. Sijeruk	175	151	446	83	22	877
07. Jetis	63	17	51	102	24	257
08. Bugangin	25	104	102	232	14	477
09. Langenharjo	232	191	153	1.352	28	1.956
10. Kalibuntu wetan	114	64	180	234	57	649
11. Kebondalem	104	224	328	609	127	1.392
12. Ketapang	200	155	358	327	44	1.084
13. Banyutowo	201	193	183	269	45	891
14. Karang Sari	300	175	199	331	247	1.252
15. Patukangan	80	34	28	149	93	384
16. Pegulon	3	81	125	284	124	617
17. Pekauman	32	23	11	22	165	253
18. Ngilir	70	95	121	200	85	571
19. Balok	124	177	35	14	3	353
20. Bandengan	260	244	318	384	14	1.220
Jumlah 2012	2.583	2.478	3.573	5.539	1.159	15.332
2011	2.712	2.390	3.386	5.473	1.149	15.110
2010	2.781	2.266	3.357	5.459	1.040	14.903

Sumber data : PPLKB Kecamatan Kota Kendal

**Tabel 4.16. Banyaknya Rumah Penduduk Menurut Desa/Kelurahan dan Jenis Dinding Bangunan Tahun 2012**

Desa/Kelurahan	Dinding dari Batu	Dinding dari Sebagian Batu	Dinding dari Kayu /Papan	Dinding dari bambu /Lainnya	Jumlah
(1)	(2)	(3)	(4)	(5)	(6)
01. Sukodono	504	37	62	9	612
02. Candiroto	198	139	282	0	619
03. Trompo	527	62	61	0	650
04. Jotang	243	68	122	49	482
05. Tunggulrejo	173	66	12	0	251
06. Sijeruk	530	67	51	48	696
07. Jetis	132	49	97	0	278
08. Bugangin	231	153	28	0	412
09. Langenharjo	1.512	218	49	47	1.826
10. Kalibuntu wetan	271	191	81	16	559
11. Kebondalem	613	214	137	22	986
12. Ketapang	460	215	206	41	922
13. Banyutowo	604	126	69	18	817
14. Karangsari	609	187	311	89	1.196
15. Patukangan	235	39	22	0	296
16. Pegulon	391	122	29	4	546
17. Pekauman	88	59	31	12	190
18. Ngilir	314	187	98	0	599
19. Balok	167	27	59	16	269
20. Bandengan	310	331	456	31	1.128
Jumlah 2012	8.112	2.557	2.263	402	13.334
2011	7.539	3.311	2.953	650	14.453
2010	7.503	3.311	2.951	652	14.417

Sumber data : Statistik Kelurahan di Kecamatan Kota Kendal

**Tabel 4.17. Banyaknya Pemeluk Agama Menurut Desa/Kelurahan Tahun 2012**

Desa/Kelurahan	Islam	Kristen Protestan	Kristen Katholik
(1)	(2)	(3)	(4)
01. Sukodono	2.152	226	117
02. Candiroto	2.679	0	0
03. Trompo	2.521	19	0
04. Jotang	1.872	0	0
05. Tunggulrejo	748	14	0
06. Sijeruk	2.564	10	0
07. Jetis	1.076	0	0
08. Bugangin	1.509	12	0
09. Langenharjo	5.953	226	117
10. Kalibuntu wetan	2.282	5	24
11. Kebondalem	4.614	0	250
12. Ketapang	3.779	2	1
13. Banyutowo	3.017	0	3
14. Karang Sari	4.446	159	28
15. Patukangan	1.324	25	44
16. Pegulon	2.091	76	70
17. Pekauman	858	59	56
18. Ngilir	2.002	0	2
19. Balok	1.133	1	0
20. Bandengan	4.815	7	2
Jumlah 2012	51.435	841	714
2011	55.661	573	224
2010	54.475	463	811

Sumber data : Statistik Kecamatan Kota Kendal

**Tabel 4.17. Banyaknya Pemeluk Agama Menurut Desa/Kelurahan Tahun 2012**

Desa/Kelurahan	Budha	Hindu	Konghucu
(1)	(5)	(6)	(7)
01. Sukodono	0	0	0
02. Candiroto	0	0	0
03. Trompo	0	0	0
04. Jotang	0	0	0
05. Tunggulrejo	0	0	0
06. Sijeruk	0	0	0
07. Jetis	0	0	0
08. Bugangin	0	3	0
09. Langenharjo	2	10	0
10. Kalibuntu wetan	0	0	0
11. Kebondalem	0	0	0
12. Ketapang	0	0	0
13. Banyutowo	0	0	0
14. Karangsari	0	4	0
15. Patukangan	4	0	0
16. Pegulon	19	4	0
17. Pekauman	11	0	0
18. Ngilir	0	0	0
19. Balok	0	0	0
20. Bandengan	0	0	0
Jumlah 2012	36	21	0
2011	14	34	0
2010	33	18	0

Sumber data : Statistik Kecamatan Kota Kendal

**Tabel 4.18. Banyaknya Tempat Ibadah Menurut Desa/Kelurahan Tahun 2012**

Desa/Kelurahan	Masjid	Mushola	Gereja	Kuil/ Pura	Klenteng
(1)	(2)	(3)	(4)	(5)	(6)
01. Sukodono	1	12	0	0	0
02. Candiroto	1	13	0	0	0
03. Trompo	1	9	0	0	0
04. Jotang	1	9	0	0	0
05. Tunggulrejo	1	2	0	0	0
06. Sijeruk	1	10	0	0	0
07. Jetis	1	6	0	0	0
08. Bugangin	2	11	0	0	0
09. Langenharjo	2	24	0	0	0
10. Kalibuntu wetan	1	10	0	0	0
11. Kebondalem	2	28	3	0	0
12. Ketapang	3	16	0	0	0
13. Banyutowo	1	17	0	0	0
14. Karang Sari	4	11	1	0	0
15. Patukangan	0	10	1	0	0
16. Pegulon	1	6	1	0	0
17. Pekauman	1	8	0	0	0
18. Ngilir	1	3	0	0	0
19. Balok	0	4	0	0	0
20. Bandengan	2	12	0	0	0
Jumlah 2012	27	224	6	0	0
2011	27	216	6	0	0
2010	25	213	6	0	0

Sumber data : Statistik Kecamatan Kota Kendal

**Tabel 4.19. Banyaknya Calon Jamaah Haji Menurut Desa/Kelurahan Tahun 2010 - 2012**

<b>Desa/Kelurahan</b>	<b>2010</b>	<b>2011</b>	<b>2012</b>
(1)	(2)	(3)	(4)
01. Sukodono	2	0	0
02. Candiroto	5	1	0
03. Trompo	3	0	0
04. Jotang	0	3	4
05. Tunggulrejo	2	1	0
06. Sijeruk	6	2	7
07. Jetis	2	0	2
08. Bugangin	2	2	5
09. Langenharjo	6	23	31
10. Kalibuntu wetan	2	6	5
11. Kebondalem	18	12	6
12. Ketapang	12	6	6
13. Banyutowo	12	5	10
14. Karangsari	2	0	6
15. Patukangan	4	1	10
16. Pegulon	9	7	4
17. Pekauman	5	2	6
18. Ngilir	3	14	2
19. Balok	0	0	0
20. Bandengan	0	7	2
<b>Jumlah</b>	<b>95</b>	<b>92</b>	<b>106</b>

Sumber data : KUA Kecamatan Kota Kendal



**Tabel 4.20. Banyaknya Nikah, Talak, Cerai, dan Rujuk Menurut Desa/Kelurahan Tahun 2012**

Desa/Kelurahan	Nikah	Talak	Cerai	Rujuk
(1)	(2)	(3)	(4)	(5)
01. Sukodono	37	1	3	0
02. Candiroto	38	0	0	0
03. Trompo	41	0	0	0
04. Jotang	20	0	3	0
05. Tunggulrejo	8	0	1	0
06. Sijeruk	39	0	0	0
07. Jetis	11	0	0	0
08. Bugangin	15	0	1	0
09. Langenharjo	57	0	0	0
10. Kalibuntu wetan	16	0	0	0
11. Kebondalem	42	0	1	0
12. Ketapang	40	1	1	0
13. Banyutowo	47	3	0	0
14. Karang Sari	59	1	1	0
15. Patukangan	11	0	1	0
16. Pegulon	18	1	1	0
17. Pekauman	13	0	0	0
18. Ngilir	18	0	1	0
19. Balok	18	0	1	0
20. Bandengan	67	3	1	0
Jumlah 2012	615	10	16	0
2011	561	23	38	0
2010	586	19	31	0

Sumber data : KUA Kecamatan Kota Kendal

**Tabel 4.21. Banyaknya Penderita Cacat Menurut Desa/Kelurahan dan Jenis Cacat Tahun 2012**

Desa/Kelurahan	Jenis Penderita Cacat		
	Tuna Netra	Tubuh	Mental
(1)	(2)	(3)	(4)
01. Sukodono	4	4	4
02. Candiroto	4	14	1
03. Trompo	0	2	0
04. Jotang	1	2	3
05. Tunggulrejo	1	0	0
06. Sijeruk	1	4	6
07. Jetis	0	3	0
08. Bugangin	1	2	0
09. Langenharjo	2	4	7
10. Kalibuntu wetan	4	9	10
11. Kebondalem	0	5	1
12. Ketapang	2	3	7
13. Banyutowo	5	9	0
14. Karang Sari	8	22	12
15. Patukangan	0	0	2
16. Pegulon	2	0	3
17. Pekauman	0	6	0
18. Ngilir	1	0	0
19. Balok	1	9	1
20. Bandengan	2	9	0
Jumlah 2012	39	107	57
2011	39	107	57
2010	39	107	54

Sumber data : Kantor Kecamatan Kota Kendal

**Tabel 4.21. Banyaknya Penderita Cacat Menurut Desa/Kelurahan dan Jenis Cacat Tahun 2012**

Desa/Kelurahan	Jenis Penderita Cacat		
	Bisu - Tuli	Psikotik	Jumlah
(1)	(5)	(6)	(7)
01. Sukodono	3	6	21
02. Candiroto	0	8	27
03. Trompo	1	0	3
04. Jotang	3	1	10
05. Tunggulrejo	1	1	3
06. Sijeruk	2	0	13
07. Jetis	0	0	3
08. Bugangin	1	1	5
09. Langenharjo	2	2	17
10. Kalibuntu wetan	0	2	25
11. Kebondalem	1	0	7
12. Ketapang	5	0	17
13. Banyutowo	4	0	18
14. Karangsari	20	4	66
15. Patukangan	1	0	3
16. Pegulon	1	0	6
17. Pekauman	2	0	8
18. Ngilir	2	0	3
19. Balok	1	3	15
20. Bandengan	2	0	13
Jumlah 2012	52	28	283
2011	52	28	283
2010	50	28	276

Sumber data : Kantor Kecamatan Kota Kendal

**Tabel 4.22. Banyaknya Penyandang Sosial Menurut Desa/Kelurahan dan Jenis Penyandang Sosial Tahun 2012**

Desa/Kelurahan	Jenis Penyandang Sosial		
	Anak Terlantar	Anak Nakal	Anak Jalanan
(1)	(2)	(3)	(4)
01. Sukodono	0	0	6
02. Candiroto	1	1	0
03. Trompo	0	0	0
04. Jotang	0	0	0
05. Tunggulrejo	0	0	0
06. Sijeruk	3	0	0
07. Jetis	0	0	0
08. Bugangin	0	0	0
09. Langenharjo	0	0	0
10. Kalibuntu wetan	0	0	0
11. Kebondalem	34	0	0
12. Ketapang	0	0	0
13. Banyutowo	0	0	0
14. Karangsari	40	0	12
15. Patukangan	0	0	0
16. Pegulon	0	0	0
17. Pekauman	0	0	0
18. Ngilir	0	0	0
19. Balok	14	0	0
20. Bandengan	0	0	0
Jumlah 2012	92	1	18
2011	87	0	16

Sumber data : Kantor Kecamatan Kota Kendal

**Tabel 4.22. Banyaknya Penyandang Sosial Menurut Desa/Kelurahan dan Jenis Penyandang Sosial Tahun 2012**

Desa/Kelurahan	Jenis Penyandang Sosial		
	Wanita Tuna Susila	Waria	Jumlah
(1)	(5)	(6)	(7)
01. Sukodono	0	0	6
02. Candirotto	0	0	2
03. Trompo	0	0	0
04. Jotang	0	0	0
05. Tunggulrejo	0	0	0
06. Sijeruk	0	0	3
07. Jetis	0	0	0
08. Bugangin	0	0	0
09. Langenharjo	0	0	0
10. Kalibuntu wetan	0	0	0
11. Kebondalem	0	0	34
12. Ketapang	0	0	0
13. Banyutowo	0	0	0
14. Karangsari	0	0	52
15. Patukangan	0	0	0
16. Pegulon	0	0	0
17. Pekauman	0	0	0
18. Ngilir	2	0	2
19. Balok	2	0	16
20. Bandengan	0	0	0
<hr/>			
Jumlah 2012	4	0	115
2011	2	0	105

Sumber data : Kantor Kecamatan Kota Kendal

**Tabel 4.23. Banyaknya Lapangan Olahraga Menurut Desa/Kelurahan Tahun 2012**

Desa/Kelurahan	Lapangan Olahraga				
	Sepak Bola	Volly	Bulu Tangkis	Tennis	Futsal
(1)	(2)	(3)	(4)	(5)	(6)
01. Sukodono	0	1	1	0	0
02. Candiroto	1	1	2	0	0
03. Trompo	0	0	2	0	0
04. Jotang	0	0	1	0	0
05. Tunggulrejo	0	1	1	0	0
06. Sijeruk	0	1	0	0	0
07. Jetis	0	3	1	0	0
08. Bugangin	0	1	1	0	0
09. Langenharjo	0	1	4	0	1
10. Kalibuntu wetan	0	1	1	0	0
11. Kebondalem	1	1	3	0	0
12. Ketapang	1	1	1	0	0
13. Banyutowo	1	0	2	0	1
14. Karangsari	1	2	2	0	1
15. Patukangan	0	1	4	1	1
16. Pegulon	0	1	3	1	0
17. Pekauman	0	0	1	0	0
18. Ngilir	1	1	2	0	0
19. Balok	0	1	1	0	0
20. Bandengan	1	0	0	0	0
Jumlah 2012	7	18	33	2	4
2011	7	18	32	2	0
2010	5	20	34	2	0

Sumber data : Kantor Kecamatan Kota Kendal

## **BAB. V PERTANIAN**

Jenis utama tanaman yang diusahakan di Kecamatan Kota Kendal adalah padi sawah. Pada tahun 2012 luas areal tanaman padi sawah mencapai 2.602 Ha dengan produksi sebesar 15.954 ton. Selain itu Kecamatan Kota Kendal juga merupakan daerah potensi tanaman tembakau yang pada tahun 2012 produksinya mencapai 1.178 kw. Dari sektor perikanan Kecamatan Kota Kendal merupakan daerah penghasil ikan bandeng yang pada tahun 2012 produksi ikan bandeng mencapai 4.987.500 Kg. Selain ikan bandeng, juga ada udang, lele dan nila yang masing-masing produksinya sebesar 76.080 Kg udang, 614.010 Kg lele dan 39.390 Kg nila.

Untuk usaha peternakan yang diminati adalah ayam kampung dan kambing. Dapat dilihat dari populasi setiap jenis ternak dan unggas yang diusahakan pada tabel-tabel berikut.

**Tabel 5.1. Luas Panen dan Produksi Padi Sawah dan Padi Gogo Menurut Desa/Kelurahan Tahun 2012**

Desa/Kelurahan	Padi Sawah		Padi Ladang	
	Luas (Ha)	Produksi (Ton)	Luas (Ha)	Produksi (Ton)
(1)	(2)	(3)	(4)	(5)
01. Sukodono	96,00	585,60	0,00	0,00
02. Candiroto	84,00	520,80	0,00	0,00
03. Trompo	96,00	556,80	0,00	0,00
04. Jotang	97,00	669,30	0,00	0,00
05. Tunggulrejo	34,00	221,00	0,00	0,00
06. Sijeruk	137,00	917,90	0,00	0,00
07. Jetis	71,00	447,30	0,00	0,00
08. Bugangin	80,00	480,00	0,00	0,00
09. Langenharjo	64,00	441,60	0,00	0,00
10. Kalibuntu wetan	256,00	1612,80	0,00	0,00
11. Kebondalem	139,00	834,00	0,00	0,00
12. Ketapang	178,00	1139,20	0,00	0,00
13. Banyutowo	360,00	2124,00	0,00	0,00
14. Karangsari	454,00	2678,60	0,00	0,00
15. Patukangan	0,00	0,00	0,00	0,00
16. Pegulon	0,00	0,00	0,00	0,00
17. Pekauman	42,00	268,80	0,00	0,00
18. Ngilir	122,00	780,80	0,00	0,00
19. Balok	202,00	1171,60	0,00	0,00
20. Bandengan	90,00	504,00	0,00	0,00
Jumlah 2012	2.602,00	15.954,10	0,00	0,00
2011	2.253,29	12.026,90	0,00	0,00
2010	2.647,00	15.595,90	0,00	0,00

Sumber data : Petugas Pertanian Kecamatan Kota Kendal



**Tabel 5.2. Luas Panen dan Produksi Tanaman Padi dan Palawija Menurut Desa/Kelurahan Tahun 2012**

Desa/Kelurahan	Padi		Jagung	
	Luas (Ha)	Produksi (Ton)	Luas (Ha)	Produksi (Ton)
(1)	(2)	(3)	(4)	(5)
01. Sukodono	96,00	585,60	0,00	0,00
02. Candiroto	84,00	520,80	0,00	0,00
03. Trompo	96,00	556,80	0,00	0,00
04. Jotang	97,00	669,30	0,00	0,00
05. Tunggulrejo	34,00	221,00	0,00	0,00
06. Sijeruk	137,00	917,90	0,00	0,00
07. Jetis	71,00	447,30	0,00	0,00
08. Bugangin	80,00	480,00	0,00	0,00
09. Langenharjo	64,00	441,60	0,00	0,00
10. Kalibuntu wetan	256,00	1612,80	0,00	0,00
11. Kebondalem	139,00	834,00	0,00	0,00
12. Ketapang	178,00	1139,20	0,00	0,00
13. Banyutowo	360,00	2124,00	0,00	0,00
14. Karang Sari	454,00	2678,60	0,00	0,00
15. Patukangan	0,00	0,00	0,00	0,00
16. Pegulon	0,00	0,00	0,00	0,00
17. Pekauman	42,00	268,80	0,00	0,00
18. Ngilir	122,00	780,80	0,00	0,00
19. Balok	202,00	1171,60	0,00	0,00
20. Bandengan	90,00	504,00	0,00	0,00
Jumlah 2012	2.602,00	15.954,10	0,00	0,00
2011	2.253,29	12.026,90	0,00	0,00
2010	2.647,00	15.595,90	0,00	0,00

Sumber data : Petugas Pertanian Kecamatan Kota Kendal

**Tabel 5.3. Produksi Tanaman Perkebunan Kecamatan Kota Kendal Tahun 2003 - 2012**

Desa/Kelurahan	Kelapa	Tembakau	Kapuk
	( Kw )	( Kw )	( Kw )
(1)	(2)	(3)	(4)
2003	374,12	850,00	1,00
2004	374,00	831,00	1,00
2005	373,50	823,00	1,00
2006	373,50	823,00	1,00
2007	373,50	838,00	1,00
2008	373,45	827,00	1,00
2009	26,24	102,63	1,00
2010	38,45	98,79	1,00
2011	34,13	1.150,00	1,00
2012	62,69	1.178,00	1,00

Sumber data : Petugas Pertanian Kecamatan Kota Kendal

**Tabel 5.4. Produksi Ikan Menurut Bulan Tahun 2012**

<b>Bulan</b>	<b>Bandeng</b>	<b>Udang</b>	<b>Lele</b>	<b>Nilu</b>
	<b>( Kg )</b>	<b>( Kg )</b>	<b>( Kg )</b>	<b>( Kg )</b>
<b>(1)</b>	<b>(2)</b>	<b>(3)</b>	<b>(4)</b>	<b>(5)</b>
01. Januari	413.000	6.700	50.900	1.450
02. Pebruari	410.300	5.500	50.700	1.550
03. Maret	411.600	6.570	49.400	1.570
04. April	405.900	6.320	39.420	7.417
05. Mei	309.310	4.020	47.550	7.763
06. Juni	338.000	4.925	39.630	2.240
07. Juli	345.200	5.280	34.830	4.050
08. Agustus	411.500	6.120	46.350	2.840
09. September	459.800	6.300	54.350	1.630
10. Oktober	480.700	7.140	66.000	4.540
11. Nopember	496.850	8.515	64.780	3.290
12. Desember	505.340	8.690	70.100	1.050
<b>Jumlah 2012</b>	<b>4.987.500</b>	<b>76.080</b>	<b>614.010</b>	<b>39.390</b>

Sumber data : Petugas Dinas Peternakan, Kelautan dan Perikanan  
Kecamatan Kota Kendal

**Tabel 5.5. Banyaknya Unggas Menurut Desa/Kelurahan Tahun 2012**

<b>Desa/Kelurahan</b>	<b>Ayam Kampung</b>	<b>Ayam Ras Petelur</b>	<b>Ayam Pedaging</b>	<b>Bebek/ Itik</b>
(1)	(2)	(3)	(4)	(5)
01. Sukodono	3.246	0	0	264
02. Candiroto	3.515	0	0	1.065
03. Trompo	2.835	0	0	1.067
04. Jotang	1.886	0	0	812
05. Tunggulrejo	898	0	0	57
06. Sijeruk	3.817	0	0	301
07. Jetis	859	0	0	83
08. Bugangin	893	0	0	679
09. Langenharjo	1.946	0	0	267
10. Kalibuntu wetan	1.475	0	0	218
11. Kebondalem	1.965	0	0	124
12. Ketapang	3.234	0	0	2.176
13. Banyutowo	3.225	0	0	2.778
14. Karangsari	3.567	0	0	2.520
15. Patukangan	215	0	0	0
16. Pegulon	329	0	0	19
17. Pekauman	210	0	0	0
18. Ngilir	730	0	0	2.050
19. Balok	1.100	0	0	2.047
20. Bandengan	1.254	0	0	60
Jumlah 2012	37.199	0	0	16.587
2011	36.275	0	0	17.256
2010	36.214	0	0	16.960

Sumber data : Petugas Penyuluh Peternakan Kecamatan Kota Kendal

**Tabel 5.5. Banyaknya Unggas Menurut Desa/Kelurahan Tahun 2012**

Desa/Kelurahan	Itik Manila	Burung	Angsa
(1)	(6)	(7)	(8)
01. Sukodono	723	0	7
02. Candiroto	324	0	25
03. Trompo	197	0	20
04. Jotang	116	0	10
05. Tunggulrejo	132	0	0
06. Sijeruk	113	0	28
07. Jetis	44	0	0
08. Bugangin	41	0	11
09. Langenharjo	12	0	0
10. Kalibuntu wetan	67	0	0
11. Kebondalem	57	0	11
12. Ketapang	135	0	2
13. Banyutowo	350	0	0
14. Karangsari	540	0	13
15. Patukangan	0	0	0
16. Pegulon	20	0	0
17. Pekauman	0	0	0
18. Ngilir	30	0	0
19. Balok	63	0	19
20. Bandengan	275	0	5
Jumlah 2012	3.559	0	151
2011	3.655	0	153
2010	3.547	0	101

Sumber data : Petugas Penyuluh Peternakan Kecamatan Kota Kendal

Tabel 5.6. Banyaknya Telur Unggas Menurut Desa/Kelurahan Tahun 2012

Desa/Kelurahan	Ayam Ras (Kg)	Ayam Buras (Kg)	Itik (Kg)	Burung Puyuh (Kg)
(1)	(2)	(3)	(4)	(5)
01. Sukodono	0	2.355	1.492	0
02. Candiroto	0	2.550	6.017	0
03. Trompo	0	2.059	6.025	0
04. Jotang	0	1.369	4.581	0
05. Tunggulrejo	0	652	323	0
06. Sijeruk	0	2.772	1.702	0
07. Jetis	0	623	468	0
08. Bugangin	0	647	3.831	0
09. Langenharjo	0	1.412	1.508	0
10. Kalibuntu wetan	0	1.071	1.234	0
11. Kebondalem	0	1.426	702	625
12. Ketapang	0	2.348	12.283	0
13. Banyutowo	0	2.341	15.687	0
14. Karangsari	0	2.588	14.227	0
15. Patukangan	0	155	0	0
16. Pegulon	0	238	105	0
17. Pekauman	0	153	0	0
18. Ngilir	0	529	11.573	0
19. Balok	0	798	11.557	0
20. Bandengan	0	911	339	0
Jumlah 2012	0	26.997	93.654	625
2011	0	28.781	96.849	628
2010	0	26.772	88.466	4.999

Sumber data : Petugas Penyuluh Peternakan Kecamatan Kota Kendal

**Tabel 5.7. Banyaknya Ternak Menurut Desa/kelurahan dan Jenis Ternak Tahun 2012**

Desa/Kelurahan	Sapi Potong	Sapi Perah	Kerbau	Kuda
	(Ekor)	(Ekor)	(Ekor)	(Ekor)
(1)	(2)	(3)	(4)	(5)
01. Sukodono	0	0	0	1
02. Candiroto	0	0	0	0
03. Trompo	0	0	0	3
04. Jotang	0	0	0	0
05. Tunggulrejo	0	0	0	0
06. Sijeruk	0	0	0	0
07. Jetis	0	0	0	0
08. Bugangin	0	0	0	0
09. Langenharjo	0	0	5	4
10. Kalibuntu wetan	0	0	0	3
11. Kebondalem	0	0	0	0
12. Ketapang	0	0	0	0
13. Banyutowo	0	0	33	0
14. Karang Sari	0	0	0	0
15. Patukangan	0	0	0	0
16. Pegulon	0	0	0	0
17. Pekauman	0	0	0	0
18. Ngilir	0	0	0	2
19. Balok	0	0	0	1
20. Bandengan	0	0	0	2
Jumlah 2012	0	0	38	16
2011	19	0	42	16
2010	43	0	63	16

Sumber data : Petugas Penyuluh Peternakan Kecamatan Kota Kendal

**Tabel 5.7. Banyaknya Ternak Menurut Desa/kelurahan dan Jenis Ternak Tahun 2012**

Desa/Kelurahan	Kambing	Domba	Babi
	(Ekor)	(Ekor)	(Ekor)
(1)	(6)	(7)	(8)
01. Sukodono	32	0	0
02. Candiroto	126	4	0
03. Trompo	48	9	0
04. Jotang	55	8	0
05. Tunggulrejo	8	0	0
06. Sijeruk	41	0	0
07. Jetis	19	0	0
08. Bugangin	0	0	0
09. Langenharjo	13	6	0
10. Kalibuntu wetan	39	0	0
11. Kebondalem	48	0	0
12. Ketapang	90	13	0
13. Banyutowo	46	30	0
14. Karangsari	85	35	0
15. Patukangan	0	0	0
16. Pegulon	0	0	0
17. Pekauman	0	0	0
18. Ngilir	16	0	0
19. Balok	8	0	0
20. Bandengan	150	0	0
Jumlah 2012	824	105	0
2011	780	114	0
2010	751	128	0

Sumber data : Petugas Penyuluh Peternakan Kecamatan Kota Kendal



## **BAB. VI PERHUBUNGAN DAN KOMUNIKASI**

Panjang jalan di Kecamatan Kota Kendal mencapai 82,40 Km, sebagian besar jenis permukaan jalan sudah menggunakan aspal dengan kondisi jalannya banyak yang baik.

Sarana transportasi yang digunakan mayoritas penduduk adalah jenis kendaraan bermotor yaitu sepeda motor sebanyak 6.308 buah, dan untuk kendaraan tidak bermotor adalah sepeda sebanyak 4.706 buah. Prasarana listrik sudah menjangkau seluruh bagian wilayah desa dengan jumlah pelanggan sebanyak 11.952 pelanggan.

**Tabel 6.1. Banyaknya Sarana Angkutan Darat Kendaraan Bermotor Menurut Desa/Kelurahan Tahun 2012**

Desa/Kelurahan	Mobil Penumpang	Bus	Truk
(1)	(2)	(3)	(4)
01. Sukodono	12	0	2
02. Candiroto	3	0	0
03. Trompo	0	0	0
04. Jotang	4	0	0
05. Tunggulrejo	0	0	0
06. Sijeruk	0	0	3
07. Jetis	3	0	0
08. Bugangin	0	0	2
09. Langenharjo	0	4	5
10. Kalibuntu wetan	0	0	0
11. Kebondalem	0	0	0
12. Ketapang	8	5	3
13. Banyutowo	0	0	2
14. Karangsari	0	0	1
15. Patukangan	0	0	6
16. Pegulon	0	0	0
17. Pekauman	9	0	14
18. Ngilir	1	0	0
19. Balok	0	0	0
20. Bandengan	0	0	1
Jumlah 2012	40	9	39
2011	50	14	43
2010	51	15	45

Sumber data : Statistik Kecamatan Kota Kendal

**Tabel 6.1. Banyaknya Sarana Angkutan Darat Kendaraan Bermotor Menurut Desa/Kelurahan Tahun 2012**

Desa/Kelurahan	Mobil Pribadi	Sepeda Motor
(1)	(5)	(6)
01. Sukodono	37	438
02. Candiroti	7	193
03. Trompo	8	209
04. Jotang	5	253
05. Tunggulrejo	8	134
06. Sijeruk	27	235
07. Jetis	12	105
08. Bugangin	23	250
09. Langenharjo	363	1.031
10. Kalibuntu wetan	23	500
11. Kebondalem	40	488
12. Ketapang	30	333
13. Banyutowo	18	345
14. Karangsari	36	290
15. Patukangan	62	452
16. Pegulon	53	315
17. Pekauman	50	199
18. Ngilir	14	196
19. Balok	8	152
20. Bandengan	22	190
Jumlah 2012	846	6.308
2011	828	5.938
2010	822	5.611

Sumber data : Statistik Kecamatan Kota Kendal

**Tabel 6.2. Banyaknya Sarana Angkutan Darat Kendaraan Tidak Bermotor Menurut Desa/Kelurahan Tahun 2012**

Desa/Kelurahan	Dokar	Gerobak	Becak	Sepeda
(1)	(2)	(3)	(4)	(5)
01. Sukodono	1	67	41	428
02. Candiroto	0	22	9	334
03. Trompo	3	19	49	344
04. Jotang	0	12	72	172
05. Tunggulrejo	0	1	11	56
06. Sijeruk	0	2	75	176
07. Jetis	0	0	51	114
08. Bugangin	0	3	12	24
09. Langenharjo	0	8	33	786
10. Kalibuntu wetan	3	4	36	255
11. Kebondalem	1	4	50	157
12. Ketapang	0	6	51	148
13. Banyutowo	0	27	34	276
14. Karangsari	0	14	29	319
15. Patukangan	0	0	4	72
16. Pegulon	0	0	6	286
17. Pekauman	0	9	12	51
18. Ngilir	0	2	24	202
19. Balok	1	4	12	66
20. Bandengan	2	4	12	257
Jumlah 2012	11	208	623	4.706
2011	12	162	660	4.663
2010	12	162	660	4.663

Sumber data : Statistik Kecamatan Kota Kendal

**Tabel 6.3. Jenis Permukaan, Kondisi dan Kelas Jalan Tahun 2010 - 2012**

Keadaan	Panjang Jalan		
	2010 (Km)	2011 (Km)	2012 (Km)
(1)	(2)	(3)	(4)
<b>I. Jenis Permukaan</b>			
a. Aspal	80.90	80.90	80.90
b. Kerikil	0.60	0.60	0.80
c. Tanah	0.50	0.50	0.70
d. Lainnya	0.00	0.00	0.00
Jumlah	82.00	82.00	82.40
<b>II. Kondisi Jalan</b>			
a. Baik	30.00	60.00	63.00
b. Sedang	10.00	11.00	11.00
c. Rusak	42.00	11.00	8.40
d. Rusak Berat	0.00	0.00	0.00
Jumlah	82.00	82.00	82.40
<b>III. Kelas Jalan</b>			
a. Kelas I	4.00	4.00	4.00
b. Kelas II	9.50	9.50	9.50
c. Kelas III	2.40	2.40	2.40
d. Kelas IIIA	9.80	9.80	9.80
e. Kelas IV	56.30	56.30	56.70
f. Kelas V	0.00	0.00	0.00
g. Lainnya	0.00	0.00	0.00
Jumlah	82.00	82.00	82.40

Sumber data : Statistik Kecamatan Kota Kendal

**Tabel 6.4. Banyaknya Televisi dan Radio Menurut Desa/Kelurahan Tahun 2012**

Desa/Kelurahan	TV	Radio
(1)	(2)	(3)
01. Sukodono	582	392
02. Candioto	596	180
03. Trompo	649	397
04. Jotang	456	140
05. Tunggulrejo	196	36
06. Sijeruk	536	272
07. Jetis	170	62
08. Bugangin	288	79
09. Langenharjo	1.502	207
10. Kalibuntu wetan	539	192
11. Kebondalem	821	112
12. Ketapang	812	180
13. Banyutowo	773	307
14. Karangsari	973	67
15. Patukangan	281	39
16. Pegulon	535	286
17. Pekauman	179	108
18. Ngilir	462	249
19. Balok	247	74
20. Bandengan	1.127	126
Jumlah 2012	11.724	3.505
2011	11.833	15.462
2010	11.774	15.378

Sumber data : Statistik Kecamatan Kota Kendal

**Tabel 6.5. Banyaknya Pelanggan Listrik PLN dan Telepon Menurut Desa/Kelurahan Tahun 2012**

Desa/Kelurahan	Listrik PLN	Telepon
(1)	(2)	(3)
01. Sukodono	517	14
02. Candiroto	599	2
03. Trompo	572	3
04. Jotang	376	1
05. Tunggulrejo	190	0
06. Sijeruk	672	18
07. Jetis	216	18
08. Bugangin	390	21
09. Langenharjo	1.656	45
10. Kalibuntu wetan	504	29
11. Kebondalem	1.172	42
12. Ketapang	821	23
13. Banyutowo	701	24
14. Karangsari	965	38
15. Patukangan	314	94
16. Pegulon	560	57
17. Pekauman	222	24
18. Ngilir	480	26
19. Balok	216	14
20. Bandengan	809	22
Jumlah 2012	11.952	515
2011	11.752	515
2010	11.791	502

Sumber data : Statistik Kecamatan Kota Kendal

## **BAB. VII KEUANGAN**

Kondisi perekonomian di Kecamatan Kota Kendal tahun 2012 tidak mengalami peningkatan dari tahun sebelumnya (masih tetap seperti tahun 2011). Bank Umum di Kecamatan Kota Kendal berjumlah 6 unit, masih sama seperti tahun 2011. Jumlah Bank Syariah dan BPR juga tidak mengalami peningkatan dari tahun 2010 masih berjumlah 1 unit untuk Bank Syariah dan 2 unit BPR. Sedangkan lembaga keuangan yang bukan bank masing-masing juga tidak mengalami peningkatan, kecuali money changer ada penambahan 1 unit dibanding tahun sebelumnya.

Sarana lain yang menunjang perputaran uang yang ada di Kecamatan Kota Kendal adalah minimarket sebanyak 4 buah.



**Tabel 7.1. Banyaknya Bank Menurut Desa/Kelurahan Tahun 2012**

Desa/Kelurahan	Bank Umum	Bank Syariah	BPR
(1)	(2)	(3)	(4)
01. Sukodono	0	0	0
02. Candiroto	0	0	0
03. Trompo	0	0	0
04. Jotang	0	0	0
05. Tunggulrejo	0	0	0
06. Sijeruk	0	0	0
07. Jetis	0	0	0
08. Bugangin	0	0	0
09. Langenharjo	0	0	1
10. Kalibuntu wetan	0	0	0
11. Kebondalem	2	0	0
12. Ketapang	0	0	0
13. Banyutowo	0	0	0
14. Karangsari	0	0	0
15. Patukangan	1	0	0
16. Pegulon	2	1	1
17. Pekauman	1	0	0
18. Ngilir	0	0	0
19. Balok	0	0	0
20. Bandengan	0	0	0
Jumlah 2012	6	1	2
2011	6	1	2
2010	5	1	2

Sumber data : Statistik Kecamatan Kota Kendal

**Tabel 7.2. Banyaknya Lembaga Keuangan Bukan Bank Menurut Desa/Kelurahan Tahun 2012**

Desa/Kelurahan	KSP	KUD	Money Changer	Asuransi
(1)	(2)	(3)	(4)	(5)
01. Sukodono	0	0	0	0
02. Candiroti	0	0	0	0
03. Trompo	0	0	0	0
04. Jotang	0	0	0	0
05. Tunggulrejo	0	0	0	0
06. Sijeruk	0	0	0	0
07. Jetis	0	0	0	0
08. Bugangin	0	0	0	0
09. Langenharjo	0	0	0	0
10. Kalibuntu wetan	1	0	0	0
11. Kebondalem	0	1	2	0
12. Ketapang	0	0	0	0
13. Banyutowo	0	0	0	0
14. Karang Sari	0	0	0	2
15. Patukangan	0	0	0	0
16. Pegulon	1	1	2	0
17. Pekauman	0	0	0	0
18. Ngilir	0	0	0	0
19. Balok	0	0	0	0
20. Bandengan	0	0	0	0
Jumlah 2012	1	2	4	2
2011	1	2	3	2
2010	1	2	3	2

Sumber data : Statistik Kecamatan Kota Kendal

**Tabel 7.3. Banyaknya Pasar Menurut Desa/Kelurahan Tahun 2012**

Desa/Kelurahan	Pasar Umum	Mini Market	Pasar Hewan	Pasar Ikan
(1)	(2)	(3)	(4)	(5)
01. Sukodono	0	0	0	0
02. Candirotto	0	0	0	0
03. Trompo	0	0	0	0
04. Jotang	0	0	0	0
05. Tunggulrejo	0	1	0	0
06. Sijeruk	0	0	0	0
07. Jetis	0	0	0	0
08. Bugangin	1	0	0	0
09. Langenharjo	0	1	0	0
10. Kalibuntu wetan	0	0	0	0
11. Kebondalem	1	1	0	0
12. Ketapang	0	0	0	0
13. Banyutowo	0	0	0	0
14. Karang Sari	0	0	0	0
15. Patukangan	0	0	0	0
16. Pegulon	0	1	0	0
17. Pekauman	1	0	0	0
18. Ngilir	0	0	0	0
19. Balok	0	0	0	0
20. Bandengan	0	0	0	0
Jumlah 2012	3	4	0	0
2011	3	3	0	0
2010	3	3	0	0

Sumber data : Statistik Kecamatan Kota Kendal

# DATA

## MENCERDASKAN BANGSA

*Nilai Inti BPS : Profesional - Integritas - Amanah*



**BADAN PUSAT STATISTIK  
KABUPATEN KENDAL**

Jl . Pramuka (Komplek Perkantoran) Telp (0294)381461-383461  
Fax (0294) 383461, Email : bps3324@mailhost.go.id