



KATALOG BPS : 1102001.1707031

KECAMATAN LEBONG SAKTI DALAM ANGKA

LEBONG SAKTI DISTRICT IN FIGURES



**BADAN PUSAT STATISTIK
KABUPATEN LEBONG**
BPS - STATISTIC LEBONG REGENCY

**KECAMATAN LEBONG SAKTI
DALAM ANGKA**

LEBONG SAKTI DISTRICT IN FIGURES

2011

<http://lebongkab.bps.go.id>

KECAMATAN LEBONG SAKTI DALAM ANGKA 2011
LEBONG SAKTI DISTRICT IN FIGURES 2011

No. Publikasi/Publication Number : 17070.1112
Katalog BPS/BPS Catalogue :1102001.1707031

Ukuran Buku/Book Size : 21 x 15 cm
Jumlah halaman/Number of Pages : 31 + xxv halaman/pages

Naskah/Manuscript :
BPS Kabupaten Lebong
BPS-Statistic Lebong Regency

Penyunting/Editor :
BPS Kabupaten Lebong
BPS-Statistic Lebong Regency

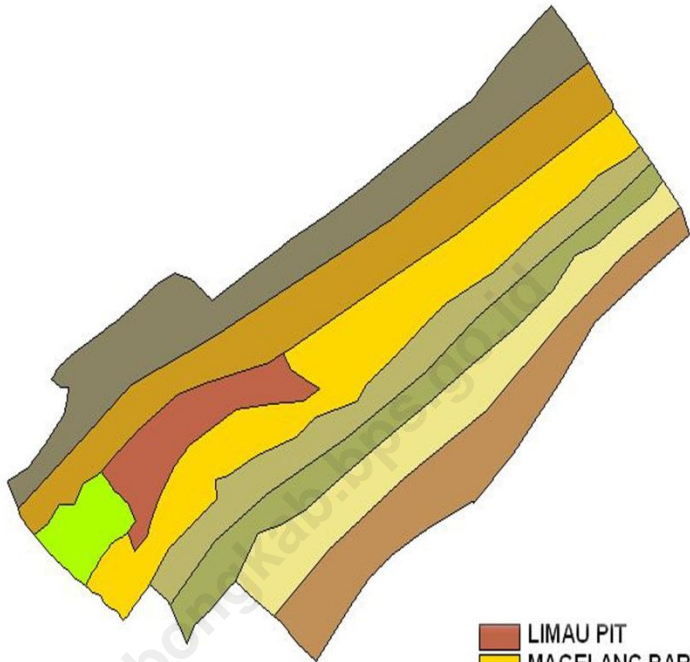
Gambar dan grafik/Figures and Charts :
BPS Kabupaten Lebong
BPS-Statistic Lebong Regency

Gambar Kulit/Cover Design :
BPS Kabupaten Lebong
BPS-Statistic Lebong Regency

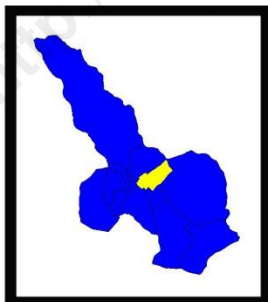
Diterbitkan Oleh/Published by :
BPS Kabupaten Lebong
BPS-Statistic Lebong Regency

Boleh dikutip dengan menyebutkan sumbernya
May be cited with reference to the source

PETA KECAMATAN LEBONG SAKTI



-  LIMAU PIT
-  MAGELANG BARU
-  MUNING AGUNG
-  SUKABUMI
-  TABEAK DIHOA
-  TABEAK KAUK
-  UJUNG TANJUNG DUA
-  UJUNG TANJUNG SATU
-  UJUNG TANJUNG TIGA





ARTI DAN MAKNA LAMBANG KABUPATEN LEBONG

Persegi lima bermakna Suku Rejang memegang teguh Agama Islam dan terdiri dari 4 (empat) suku 5 (lima) dengan raja. Dasar warna hijau melambangkan Kabupaten Lebong adalah dataran yang subur.

Didalam persegi lima terdapat lukisan yang diartikan :

1. Padi dan kopi bermakna :
 - a. Sumber kehidupan masyarakat Kabupaten Lebong,
 - b. Ikatan lima menunjukkan Suku rejang berasal Jang tiang empat lima dengan raja dan ppembentukan Kabupaten Lebong pertama kali terdiri dari lima kecamatan,
 - c. Padi berjumlah 17 butir menunjukkan tanggal kemerdekaan Republik Indonesia,
 - d. Kopi berjumlah 13 daun menunjukkan tanggal peresmian/pelantikan bupati pertama Kabupaten Lebong pada tanggal 3 Januari 2004.
2. Cerano melambangkan masyarakat Kabupaten Lebong memegang teguh adat istiadat dalam budaya.
3. Gunung melambangkan Kabupaten Lebong ini dikelilingi oleh pegunungan dan hutan.
4. Bintang keemasan melambangkan Kabupaten Lebong adalah penghasil emas dan masyarakatnya mempunyai cita-cita yang tinggi.
5. Tulisan Kabupaten Lebong menunjukkan wilayah pemerintahan dalam bingkai Negara Kesatuan Republik Indonesia.
6. Motto Swarang Patang Stumang memiliki pengertian Suku Rejang sangat mendambakan persatuan dan kesatuan, rasa senasib sepenanggungan berat sama dipikul ringan sama dijinjing, pahit sama-sama dibuang manis sama-sama dimakan.



KATA PENGANTAR

Publikasi KECAMATAN LEBONG SAKTI DALAM ANGKA 2011 merupakan statistik rutin tahunan yang di publikasikan oleh Badan Pusat Statistik (BPS) Kabupaten Lebong.

Data yang disajikan merupakan data sekunder yang berasal dari kegiatan administrasi dinas/instansi/lembaga pemerintah, serta dilengkapi oleh data yang tersedia di BPS Kabupaten Lebong. Publikasi ini juga dilengkapi oleh analisis sederhana agar para pengguna data dapat dengan mudah memahaminya.

Akhir kata, kritik dan saran yang konstruktif demi perbaikan publikasi ini, kami terima dengan senang hati. Semoga publikasi ini dapat bermanfaat.

Tubei, Oktober 2011
Koordinator Statistik Kecamatan
Lebong Sakti

PUSPA SARI, ST

DAFTAR ISI

KATA PENGANTAR.....	v
DAFTAR ISI	vi
DAFTAR TABEL	vii
DAFTAR GAMBAR	x
PENJELASAN UMUM	xi
TINJAUAN UMUM	xiii
TABEL-TABEL.....	2

DAFTAR TABEL
List of Table

		Halaman
		<i>Page</i>
1	Banyaknya Desa dan Kelurahan di Kecamatan Lebong Sakti, 2010.....	2
2	Jarak Desa/Kelurahan ke Kantor Camat di Kecamatan Lebong Sakti, 2010.....	3
3	Jarak Desa/Kelurahan ke Ibukota Kabupaten di Kecamatan Lebong Sakti, 2010.....	4
4	Banyaknya Desa Menurut Klasifikasinya di Kecamatan Lebong Sakti, 2010.....	5
5	Jumlah Penduduk Menurut Jenis Kelamin, Dan Desa/Kelurahan di Kecamatan Lebong Sakti, 2010.....	6
6	Jumlah Penduduk berdasarkan Kelompok Umur Kecamatan Lebong Sakti, 2010.....	7
7	Jumlah Sekolah Menurut Jenjang dan Statusnya di Kecamatan Lebong Sakti, 2010.....	8
8	Rasio Murid dan Guru Menurut Statusnya di Kecamatan Lebong Sakti, 2010.....	9

9	Banyaknya Ruang Kelas dan Lulusan Menurut Status di Kecamatan Lebong Sakti, 2010.....	10
10	Banyaknya Fasilitas Kesehatan Menurut Jenisnya Di Kecamatan Lebong Sakti, 2010.....	11
11	Banyaknya Tenaga Kesehatan Menurut Jenis Tenaga Kesehatan di Kecamatan Lebong Sakti, 2010.....	12
12	Jumlah Pasangan Usia Subur(PUS), Akseptor Aktif dan Akseptor Baru di Kecamatan Lebong Sakti, 2010.....	13
13	Jumlah Tempat Pelayanan KB di Kecamatan Lebong Sakti, 2010.....	14
14	Tahapan Keluarga Sejahtera di Kecamatan Lebong Sakti, 2010.....	15
15	Jumlah Jamaah Haji yang Diberangkatkan Ke tanah Suci Menurut Jenis Kelamin di Kecamatan Lebong Sakti, 2010.....	16
16	Banyaknya Bencana Alam di Kecamatan Lebong Sakti, 2010.....	17
17	Banyaknya Pekerja Sosial di Kecamatan Lebong Sakti, 2008-2009.....	18
18	Jumlah Panti Asuhan, Organisasi Sosial dan Karang Taruna di Kecamatan Lebong Sakti, 2010.....	19
19	Jumlah Kelompok Tani Menurut Kelasnya di Kecamatan Lebong Sakti, 2010.....	20

20	Jumlah Gabungan Kelompok Tani di Kecamatan Lebong Sakti, 2010.....	21
21	Jumlah Tenaga Penyuluhan Pertanian Lapangan (PPL) di Kecamatan Lebong Sakti, 2010	22
22	Banyaknya Ternak/Unggas di Kecamatan Lebong Sakti, 2010.....	23
23	Luas Areal Usaha Perikanan Darat di Kecamatan Lebong Sakti, 2010.....	24
24	Produksi Usaha Perikanan Darat di Kecamatan Lebong Sakti, 2010.....	25
25	Jumlah Lokasi Tambang Galian di Kecamatan Lebong Sakti, 2010.....	26
26	Jumlah Surat Izin Usaha Perdagangan yang Dikeluarkan di Kecamatan Lebong Sakti, 2010.....	27
27	Jumlah Pengiriman Surat di Kecamatan Lebong Sakti, 2010.....	28
28	Jarak Objek Wisata dan Cagar Budaya dari Ibukota Kecamatan di Kecamatan Lebong Sakti, 2010	29
29	Jumlah Kelompok Kesenian di Kecamatan Lebong Sakti, 2010.....	30
30	Jumlah Wajib Pajak, Target dan Realisasi Pajak Bumi dan Bangunan di Kecamatan Lebong Sakti, 2010.....	31

DAFTAR GAMBAR*List of Draws*

Gambar <i>Draws</i>	Uraian <i>Description</i>	Halaman <i>page</i>
1	Jarak Desa/ Kelurahan Ke Kantor Camat di Kecamatan Lebong Sakti, 2010	xiv
2	Piramida Jumlah Penduduk Laki-laki dan Perempuan di Kecamatan Lebong Sakti Berdasarkan Kelompok Umur Tahun 2010.....	xvi
3	Jumlah Sekolah di Kecamatan Lebong Sakti, 2010.....	xvii
4	Rasio Murid Terhadap Sekolah Menurut Jenjang pendidikan di Kecamatan Lebong Sakti 2010/2011....	xiii
5	Rasio Guru Terhadap Murid Menurut Jenjang pendidikan di Kecamatan Lebong Sakti 2010/2011..	xix
6	Jumlah Tenaga Penyuluhan Pertanian Lapangan (PPL) di Kecamatan Lebong Sakti, 2010	xxiii

PENJELASAN UMUM*Explanatory Notes*

Tanda-tanda, satuan-satuan dan lain-lainnya yang digunakan dalam publikasi ini, adalah sebagai berikut :

1. TANDA-TANDA

Data tidak tersedia	: -
Data belum tersedia	: ...
Data dapat diabaikan	: 0
Tanda Desimal	: ,
Angka sementara	: x
Angka sangat sementara	: xx
Data tidak dapat ditampilkan	: NA

2. SATUAN

Kilometer (Km)	: 1.000 meter
Hektar (Ha)	: 10.000 m ²
Kilogram (Kg)	: 1.000 gram
Kwintal	: 100 Kg
Liter	: 1 dm ³
Ton	: 1.000 Kg

3.SINGKATAN

KB	: Keluarga Berencana
KUD	: Koperasi Unit Desa
Puskesmas	: Pusat Kesehatan Masyarakat
Pemda	: Pemerintah Daerah
SMA	: Sekolah Menengah Atas
SMP	: Sekolah Menengah Pertama
TK	: Taman Kanak-kanak
SD	: Sekolah Dasar
BPS	: Badan Pusat Statistik
RSUD	: Rumah Sakit Umum Daerah
Posyandu	: Pos Pelayanan Terpadu
TDUP	: Tanda Daftar Usaha Perdagangan

TINJAUAN UMUM

A. Geografis

Kecamatan Lebong Sakti merupakan salah satu kecamatan yang baru terbentuk di Kabupaten Lebong. Sejak tahun 2009, kecamatan ini pemekaran dari kecamatan Lebong Tengah, dimana Kecamatan Lebong Sakti menjadi kecamatan yang definitif.

Adapun batas-batas Kecamatan Lebong Sakti adalah sebagai berikut :

- Sebelah Utara berbatasan dengan Kecamatan Uram Jaya
- Sebelah Selatan berbatasan dengan Kecamatan Lebong Tengah
- Sebelah Timur berbatasan dengan Kecamatan Bingin Kuning
- Sebelah Barat berbatasan dengan Kecamatan Amen dan Uram Jaya

Luas keseluruhan Kecamatan Lebong Sakti adalah sekitar 11.068 Hektar.

B. Pemerintahan

Kecamatan Lebong Sakti memiliki 9 desa yang definitif. Letak desa yang ada, dengan pusat pemerintahan (Kantor Camat) tidak terlalu jauh, sehingga masyarakat tidak terlalu mengalami kesulitan jika berurusan dengan pemerintah setempat. Desa Tabeak Dipoa merupakan desa terjauh jika dilihat dari jarak dengan pusat pemerintahan yaitu berjarak 3,5 kilometer.



Jika dilihat dari jarak desa ke ibukota kabupaten, maka rata-rata jarak tiap desa ialah 15 kilometer. Dimana Desa Sukabumi memiliki jarak terdekat dengan ibukota kabupaten yaitu berjarak 15 kilometer dan Desa Tabeak Dipoa

merupakan desa terjauh dengan jarak 20 kilometer dari ibukota kabupaten.

Secara hirarkhis, desa/kelurahan di Kecamatan Lebong Sakti terbagi menjadi 2 desa swadaya, dan 7 desa swakarya. Dengan komposisi tersebut, dapat dikatakan bahwa hampir seluruh desa/kelurahan yang ada dikecamatan ini sudah mengoptimalkan potensi yang dimilikinya sehingga sudah dapat berkembang dengan baik.

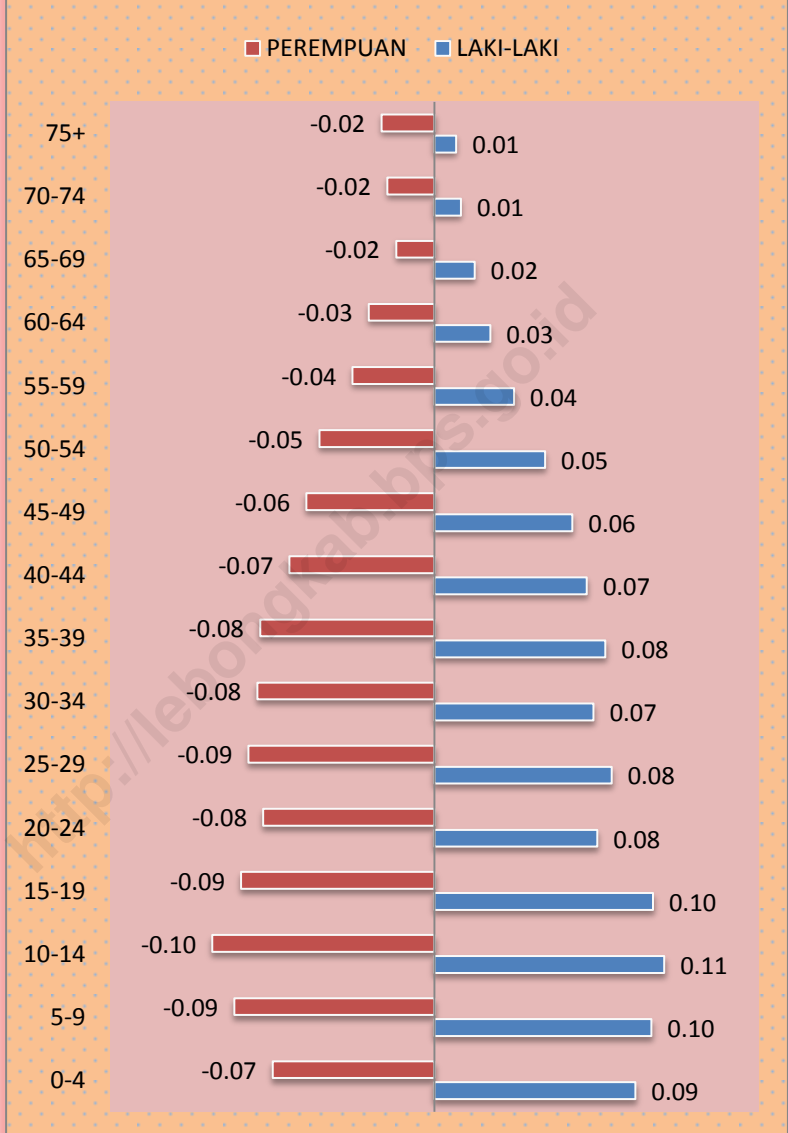
C. Penduduk

Berdasarkan angka hasil Sensus Penduduk 2010 jumlah penduduk Kecamatan Lebong Sakti 8.296 jiwa. Perkembangan jumlah penduduk berdasarkan jenis kelamin masing-masing 4.183 jiwa untuk jenis kelamin laki-laki dan 4.113 jiwa untuk jenis kelamin perempuan.

Dengan nilai rasio jenis kelamin sekitar 102.15 % berarti dalam setiap 100 orang penduduk perempuan terdapat sekitar 102 orang penduduk laki-laki. Kepadatan penduduk sekitar 74 Jiwa/Km². Artinya setiap satu kilometer persegi dipadati lebih kurang 74 jiwa.

Dari keseluruhan jumlah penduduk di Kecamatan Lebong Sakti, penduduk laki-laki memiliki jumlah yang lebih banyak dari penduduk perempuan. (Lihat Gambar 2).

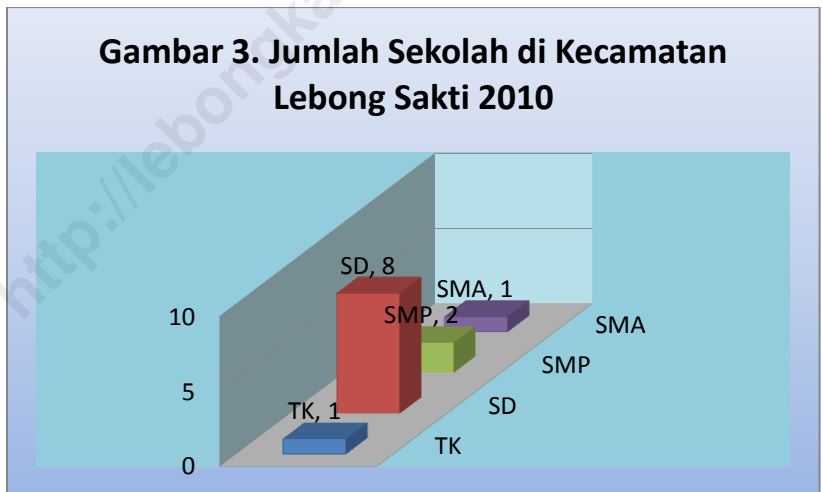
Gambar 2. Piramida Jumlah Penduduk Laki-laki dan Perempuan di Kecamatan Lebong Sakti Berdasarkan Kelompok Umur Tahun 2010



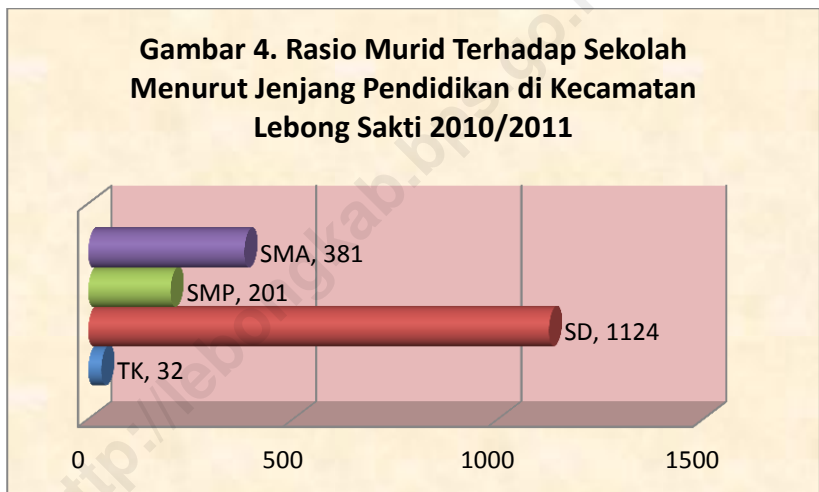
D. Pendidikan

Partisipasi seluruh masyarakat dalam dunia pendidikan sangat diharapkan agar program pendidikan yang dicanangkan pemerintah dapat terlaksana dengan baik. Peningkatan partisipasi masyarakat tentunya juga harus diikuti oleh peningkatan penyediaan sarana fisik pendidikan dan tenaga pendidik yang memadai.

Jumlah seluruh sekolah di Kecamatan Lebong Sakti berjumlah 12 dengan rincian 1 Taman Kanak-Kanak (TK), 8 Sekolah Dasar (SD), 2 Sekolah Menengah Pertama (SMP), dan 1 Sekolah Menengah Atas (SMA).

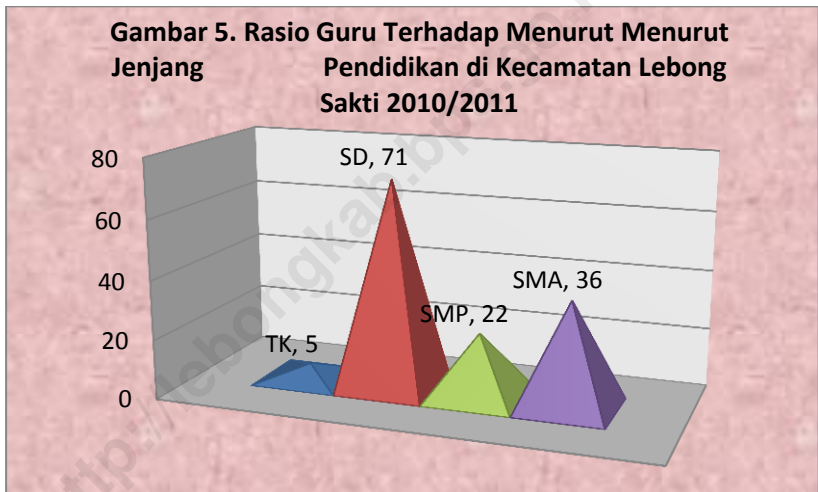


Pada gambar 4 terlihat bahwa rasio murid terhadap sekolah di tahun ajaran 2010/2011 pada TK sebesar 32 sedangkan dijenjang pendidikan SD, SMP, dan SMA pada tahun ajaran yang sama rasionya masing-masing sebesar 1.124, 201, dan 381. Angka-angka tersebut mengungkapkan bahwa setiap TK di Kecamatan Lebong Sakti pada tahun ajaran 2010/2011 memiliki murid berkisar 32 orang, sedangkan untuk SD memiliki murid berkisar 1.124 orang. kemudian untuk SMP, dan SMA berturut-turut memiliki murid berkisar 201 orang, dan 381 orang.



Rasio guru terhadap murid dapat mempengaruhi tingkat keberhasilan seorang guru dalam membimbing murid dalam proses belajar mengajar. Dari gambar 5 terlihat bahwa rasio paling besar terdapat di tingkat SD yaitu 71. Artinya beban tanggungan seorang

guru SD dalam mengajar yaitu 71 orang pada tahun ajaran 2010/2011. Sedangkan beban terkecil terdapat di tingkat TK yaitu 5, yang berarti beban tanggungan seorang guru TK dalam mengajar muridnya sangat maksimal yaitu 5 orang pada tahun ajaran 2010/2011 Sementara untuk tingkat SMP dan SMA memiliki tingkat rasio yang cukup ideal. Dalam pengertian guru dapat mengajar dan membimbing anak didiknya dengan maksimal karena beban tanggungan muridnya tidak terlalu banyak.



E. Kesehatan

Penduduk yang sehat merupakan modal dasar dalam pembangunan. Penduduk yang sehat memiliki potensi untuk dapat meningkatkan produktivitasnya. Meningkatnya

produktivitas berarti meningkatkan nilai tambah ekonomi yang berarti peningkatan pertumbuhan ekonomi. Oleh karena itu peningkatan kualitas kesehatan masyarakat memegang peranan penting dalam memacu pertumbuhan ekonomi.

Upaya peningkatan kesehatan masyarakat diwujudkan dalam pembangunan sarana kesehatan. Pada tahun 2010 di Kecamatan Lebong Sakti terdapat 14 fasilitas kesehatan dengan rincian 1 rumah sakit umum, 1 puskesmas, 2 puskesmas pembantu, dan 10 posyandu . Fasilitas kesehatan yang ada juga didukung dengan tenaga kesehatan yang berjumlah 34 orang. Adapun rinciannya yaitu terdiri dari 2 orang dokter, 17 paramedik perawat, 11 bidan, 5 paramedik non perawatan dan 1 orang tenaga kesehatan lainnya.

F. Keluarga Berencana

Tujuan utama dari program keluarga berencana ialah untuk menekan laju pertumbuhan penduduk, sehingga Pemerintah dapat menekan jumlah penduduk yang semakin bertambah banyak. Salah satu indikator keberhasilan program ini terlihat dari jumlah akseptor aktif yang ada pada pasangan usia subur. Ditahun 2010 dari 1.735 pasangan usia subur yang ada di Kecamatan Lebong Sakti, sebanyak 98,04 persen merupakan akseptor aktif, sehingga dapat dikatakan

bahwa program ini telah berjalan dengan baik. Tentunya keberhasilan ini di dukung dengan jumlah tempat pelayanan KB yang cukup memadai.

Dengan kesuksesan yang telah dicapai, tujuan selanjutnya yang harus dicapai ialah meningkatkan kesejahteraan masyarakat. Dari keseluruhan jumlah keluarga yang ada di Kecamatan Lebong Sakti, terdapat lebih dari 48 persen keluarga termasuk kategori keluarga pra sejahtera. Atau dapat di interpretasikan bahwa, hamper setengah dari keluarga yang berdomisili di Kecamatan Lebong Sakti, sudah dapat memenuhi kebutuhan dasarnya secara minimal, seperti kebutuhan pangan, sandang, papan, spiritual dan kesehatan.

G. Keadaan Sosial

Umat Islam yang menunaikan ibadah haji ke tanah suci ditahun 2010 berjumlah 10 orang, yang terdiri dari 2 laki-laki dan 8 perempuan.

Potensi bencana di Kecamatan Lebong Sakti terbilang sangat kecil. Dalam periode tahun 2010, belum ada bencana yang terjadi.

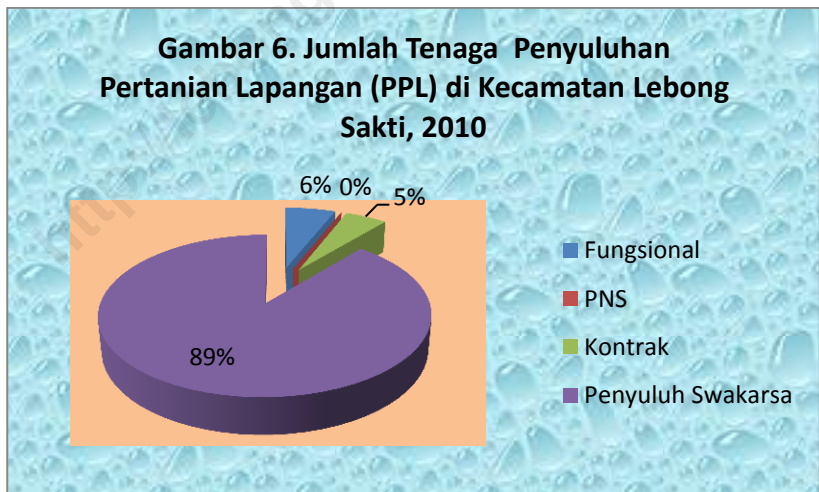
Dalam hal organisasi kemasyarakatan, di kecamatan ini terdapat 10 karang taruna. Yang artinya disetiap desa yang ada, telah berdiri organisasi yang membina potensi SDM yang dimiliki pemuda di desa tersebut. Di Kecamatan Lebong Sakti belum terdapat organisasi sosial dan panti asuhan.

H. Pertanian

Peranan sektor pertanian sangat penting dalam perekonomian di Kabupaten Lebong, khususnya Kecamatan Lebong Sakti. Oleh karenanya pembinaan yang tepat kepada masyarakat sangat perlu dilakukan agar hasil yang dicapai dapat maksimal.

Di tahun 2010 terdapat 58 kelompok tani yang terdiri dari 53 kelompok tani pemula dan 5 kelompok tani lanjut. Dari keseluruhan kelompok tani yang ada 45 kelompok tergabung dalam 6 gapoktan (gabungan kelompok tani) dengan total anggota mencapai 756 petani.

Sebagai bagian dari pembinaan, para petani juga terus dibina oleh tenaga penyuluhan pertanian lapangan (PPL). Saat ini terdapat 65 PPL yang menangani wilayah Kecamatan Lebong Sakti.



Potensi peternakan di Kecamatan Lebong Sakti cukup baik. Ayam pedaging merupakan ternak yang paling banyak di usahakan yaitu 24.736 ekor. Selanjutnya ternak kambing dan kerbau masing-masing sebanyak 1.017 ekor dan 71 ekor.

Budidaya perikanan darat yang diusahakan rumah tangga di Kecamatan Lebong Sakti berupa kolam air deras, kolam air tenang dan sawah/mina padi. Cara budidaya sawah/mina padi merupakan cara yang paling banyak digunakan oleh masyarakat, terlihat dari luas areal budidaya paling luas yaitu 84 hektar begitu juga dengan produksi yang dihasilkan lebih banyak yaitu 84 ton.

I. Pos

Saat perkembangan teknologi komunikasi sekarang ini, khususnya teknologi elektronik, ternyata jasa pos masih diminati masyarakat, khususnya dalam pengiriman surat, paket pos dan kartu pos. Hal ini juga disebabkan dengan adanya kantor pos pembantu di Desa Kampung Muara Aman, yang memberikan kemudahan bagi masyarakat. Di tahun 2010 tercatat, dari 727 pengiriman, 702 merupakan pengiriman surat, dan 45 pengiriman paket.

J. Pariwisata

Peluang Kecamatan Lebong Sakti sebagai salah satu tempat tujuan wisata cukup besar. Hal ini didukung dengan

adanya objek wisata Bioa Ba'es yang terletak di desa Magelang Baru. Dengan keindahan pemandangan di sekelilingnya yang ditawarkan, merupakan daya tarik sendiri untuk menarik wisatawan. Hanya saja pemerintah daerah belum optimal dalam mengelola potensi ini.

K. Keuangan

Pendapatan pemerintah daerah berasal dari Pendapatan Asli Daerah (PAD) yang salah satunya bersumber dari pajak bumi dan bangunan. Pada tahun 2010 di Kecamatan Lebong Sakti, dari 2.532 wajib pajak dengan target pajak Rp 20.492.931 yang terealisasi hanya Rp 10.781.444. Pencapaian yang belum maksimal ini disebabkan rendahnya tingkat kesadaran masyarakat untuk membayar pajak yang merupakan sumber modal terbesar bagi pembangunan.

TABEL-TABEL

TABLE-TABLE

<http://lebongkab.bps.go.id>

Tabel 1 **Banyaknya Desa dan Kelurahan di Kecamatan Lebong Sakti, 2010**

Table

Number of Village and Wards in Lebong Sakti District, 2010

(Buah)

Uraian <i>Description</i>	Jumlah <i>Total</i>
(1)	(2)
Kelurahan	-
Desa	9
Jumlah	9

Sumber : Bagian Pemerintahan Sekda Kabupaten Lebong
 Source : *The local government secretary of Lebong Regency*

Tabel 2 **Jarak Desa/Kelurahan ke Kantor Camat di Kecamatan Lebong Sakti, 2010**

Table *Distance of Village and Wards to District Office in Lebong Sakti District, 2010*

(Km)	
Desa/Kelurahan <i>Village/Wards</i>	Jarak Ke Kantor Camat <i>Distance To District Office</i>
(1)	(2)
1. Desa Sukabumi	3
2. Desa Lemeu Pit	2
3. Desa Tabeak Kauk	3
4. Desa Tabeak Dipoa	3,5
5. Desa Magelang Baru	1
6. Desa Muning Agung	0,5
7. Desa Ujung Tanjung I	0
8. Desa Ujung Tanjung II	0,5
9. Desa Ujung Tanjung III	1,5

Sumber : Kantor Camat Lebong Sakti
Source : *Lebong Sakti District Office*

Tabel 3 **Jarak Desa/Kelurahan ke Ibukota Kabupaten di Kecamatan Lebong Sakti, 2010**

Table *Distance of Village and Wards to Capital of Regency in Lebong Sakti District, 2010.*

(Km)	
Desa/Kelurahan <i>Village/Wards</i>	Jarak ke Ibukota Kabupaten <i>Distance To Capital Regency</i>
(1)	(2)
1. Desa Sukabumi	15
2. Desa Lemeu Pit	16
3. Desa Tabeak Kauk	15
4. Desa Tabeak Dipoa	20
5. Desa Magelang Baru	17
6. Desa Muning Agung	17,5
7. Desa Ujung Tanjung I	18
8. Desa Ujung Tanjung II	18,5
9. Desa Ujung Tanjung III	19,5

Sumber : Kantor Camat Lebong Sakti
Source : *Lebong Sakti District Office*

Tabel 4 Banyaknya Desa Menurut Klasifikasinya di Kecamatan Lebong Sakti, 2010

Table Member of Villages from Classification in Lebong Sakti District, 2010

(Desa)	
Klasifikasi <i>Classification</i>	Jumlah <i>Total</i>
(1)	(2)
Swadaya	2
Swakarya	7
Swasembada	-
Jumlah	9

Sumber : Kantor BPM PP dan KB Kabupaten Lebong
Source : BPM PP and KB Office of Lebong Regency

Tabel 5 Jumlah Penduduk Menurut Jenis Kelamin, Dan Desa/Kelurahan di Kecamatan Lebong Sakti, 2010

Table Number of Population by Sex and Village/Ward in Lebong Sakti District, 2010

Desa/Kelurahan <i>Village/wards</i>	Jenis Kelamin (<i>sex</i>)		Jumlah <i>Total</i>
	Laki-Laki <i>(Man)</i>	Perempuan <i>(Women)</i>	
	(1)	(2)	
1. Desa Sukabumi	531	499	1.030
2. Desa Lemeu Pit	446	444	890
3. Desa Tabeak Kauk	255	261	516
4. Desa Tabeak Dipoa	320	303	623
5. Desa Magelang Baru	531	526	1.057
6. Desa Muning Agung	317	320	637
7. Desa Ujung Tanjung I	730	722	1.452
8. Desa Ujung Tanjung II	814	818	1.632
9. Desa Ujung Tanjung III	239	220	459
Jumlah/ <i>Total</i>	4.183	4.113	8.296

Tabel 6 Jumlah Penduduk Berdasarkan Kelompok Umur di Kecamatan Lebong Sakti, 2010

Table Population by Age Group in Lebong Sakti District, 2010

(Jiwa)	
Kelompok Umur <i>Age Groups</i>	Jumlah <i>Total</i>
(1)	(2)
0-4	697
5-9	801
10-14	868
15-19	791
20-24	641
25-29	697
30-34	645
35-39	663
40-44	571
45-49	511
50-54	433
55-59	310
60-64	233
65+	435
Jumlah/ <i>Total</i>	8.296

Tabel 7 Jumlah Sekolah Menurut Jenjang dan Statusnya di Kecamatan Lebong Sakti, 2010

Table Number of School Kinder Garden by Status In Lebong Sakti District, 2010

(Unit)

Tingkat Pendidikan <i>Levels of school</i>	Negeri <i>Public</i>	Swasta <i>Private</i>	Jumlah <i>Total</i>
(1)	(2)	(3)	(4)
TK	1	-	1
SD	7	1	8
SMP	2	-	2
SMA	1	-	1
SMK	-	-	-

Sumber : Dinas Pendidikan Nasional Kabupaten Lebong
 Source : *The National Education Service of Lebong Regency*

Tabel 8 Rasio Murid dan Guru menurut Statusnya di Kecamatan Lebong Sakti, 2010

Table Ratio of Students to Teachers by Status In Lebong Sakti District, 2010

(Orang)

Tingkat Pendidikan <i>Levels of school</i>	Murid <i>(Students)</i>		Guru <i>(Teachers)</i>		Rasio <i>(Ratio)</i>	
	Negeri <i>Public</i>	Swasta <i>Private</i>	Negeri <i>Public</i>	Swasta <i>Private</i>	Negeri <i>Public</i>	Swasta <i>Private</i>
(1)	(2)	(3)	(4)	(5)	(6)	(7)
TK	32	-	5	-	6.4	-
SD	1.113	11	71	9	15.68	1.22
SMP	201	-	22	-	9.14	-
SMA	381	-	36	-	10.58	-
SMK	-	-	-	-	-	-

Sumber : Dinas Pendidikan Nasional Kabupaten Lebong
 Source : *The National Education Service of Lebong Regency*

Tabel 9 Banyaknya Ruang Kelas dan Lulusan Menurut Status di Kecamatan Lebong Sakti, 2010

Table The Number of Classrooms and School Graduates by School Status In Lebong Sakti District, 2010

(Orang)

Tingkat Pendidikan <i>Levels of school</i>	Ruang Kelas (ruang) <i>(class Room)</i>		Lulusan <i>Graduated (people)</i>	
	Negeri <i>Public</i>	Swasta <i>Private</i>	Negeri <i>Public</i>	Swasta <i>Private</i>
(1)	(2)	(3)	(4)	(5)
TK	2	-	15	-
SD	53	6	-	-
SMP	9	-	55	-
SMA	11	-	99	-
SMK	-	-	-	-

Sumber : Dinas Pendidikan Nasional Kabupaten Lebong
Source : *The National Education Service of Lebong Regency*

Tabel **Banyaknya Fasilitas Kesehatan Menurut Jenisnya Di Kecamatan Lebong Sakti, 2010**

Table **10** *Number of Health Facilities by Kind in Lebong Sakti District, 2010*

(Unit)

Fasilitas Kesehatan <i>Health Facilities</i>	Banyaknya Fasilitas <i>Number of Health Facilities</i>
(1)	(2)
1. Rumah Sakit Umum	1
2. Rumah Sakit Swasta	-
3. Puskesmas	1
4. Puskesmas Pembantu	2
5. Puskesmas Keliling	-
6. Posyandu	10
7. Apotek	-
Jumlah	14

Sumber : Dinas Kesehatan Kabupaten Lebong
Source : *The Public Health Service of Lebong Regency*

Tabel 11 **Banyaknya Tenaga Kesehatan Menurut Jenis Tenaga Kesehatan di Kecamatan Lebong Sakti, 2010**

Table *Number of Health Personal by Kinds Profession in Lebong Sakti District, 2010*

(Orang)

Jenis Tenaga Kesehatan <i>Health Personal by Kinds</i>	Banyaknya Tenaga Kesehatan <i>Number of Health Personal</i>
(1)	(2)
1. Dokter Umum	2
2. Dokter Spesialis	-
3. Dokter Gigi	-
4. Apoteker	-
5. Sarjana Kesehatan	1
6. Paramedik Perawat	10
7. Bidan	6
8. Paramedik non Perawatan	2
9. Tenaga Kesehatan Lainnya	1
10. Tenaga Kesehatan di Luar DEPKES	-
Jumlah	22

Sumber : Dinas Kesehatan Kabupaten Lebong
Source : *The Public Health Service of Lebong Regency*

Tabel 12 Jumlah Pasangan Usia Subur(PUS), Akseptor Aktif dan Akseptor Baru di Kecamatan Lebong Sakti, 2010

Table Number of Fertile Couples, Current User, and New Acceptors in Lebong Sakti District, 2010

(Pasangan)

Uraian <i>Descriptions</i>	Jumlah <i>Total</i>
(1)	(2)
Pasangan Usia Subur	1.735
Akseptor Aktif	1.701
Persentase Terhadap PUS (%)	98,04
Akseptor Baru	1.100

Sumber : BPMPP dan KB Kabupaten Lebong
 Source : BPMPP and KB of Lebong Regency

Tabel **Jumlah Tempat Pelayanan KB di Kecamatan
Lebong Sakti, 2010**

Table **1.13** *Number of Family Planning Service
in Lebong Sakti District, 2010*

(Unit)

Uraian <i>Descriptions</i>	Jumlah <i>Total</i>
(1)	(2)
Posyandu	9
Sub PPKB	22
PPKB	9
Klinik	2
Jumlah	42

Sumber : BPMPP dan KB Kabupaten Lebong
Source : BPMPP and KB of Lebong Regency

Tabel 1.14 Tahapan Keluarga Sejahtera di Kecamatan Lebong Sakti, 2010

Table Prosperity Family Phase in Lebong Sakti District, 2010

(Keluarga)	
Uraian <i>Descriptions</i>	Jumlah <i>Total</i>
(1)	(2)
Keluarga Pra Sejahtera	250
Keluarga Sejahtera	49
Keluarga Sejahtera I	388
Keluarga Sejahtera II	1.082
Keluarga Sejahtera III	456
Jumlah	2.225

Sumber : BPMPP dan KB Kabupaten Lebong
 Source : *BPMPP and KB of Lebong Regency*

Tabel 1.15 Jumlah Jamaah Haji yang Diberangkatkan Ke tanah Suci Menurut Jenis Kelamin di Kecamatan Lebong Sakti, 2010

Table Number of Moslem pilgrim Who Departed for Mecca by Sex in Lebong Sakti District, 2010

(Orang)

Jenis Kelamin <i>Sex</i>	Jumlah <i>Total</i>
(1)	(2)
Laki-Laki	2
Perempuan	8
Jumlah	10

Sumber : Kementrian Agama Kabupaten Lebong
Source : Ministry of Religious Affairs Lebong Regency

Tabel 16 **Banyaknya Bencana Alam di Kecamatan
Lebong Sakti, 2010**

Table *Number of Natural Disasters in Lebong Sakti District
2010*

(Kejadian)	
Uraian <i>Descriptions</i>	Jumlah <i>Total</i>
(1)	(2)
Kebakaran	-
Banjir	-
lainnya	-

Sumber : Dinsosnakertrans Dukcapil Kabupaten Lebong
Source *Dinsosnakertrans Dukcapil of Lebong Regency*

Tabel 17 **Banyaknya Pekerja Sosial di Kecamatan Lebong Sakti, 2008-2009**
Table *Number of Social Worker in Lebong Sakti District, 2008-2009*

(Orang)	
Uraian <i>Descriptions</i>	Jumlah <i>Total</i>
(1)	(2)
2008	-
2009	2

Sumber : Dinsosnakertrans Dukcapil Kabupaten Lebong
 Source : *Dinsosnakertrans Dukcapil of Lebong Regency*

Tabel 18 Jumlah Panti Asuhan, Organisasi Sosial dan Karang Taruna di Kecamatan Lebong Sakti, 2010

Table Number of Orphanages, Social Organizations and Youth Associations in Lebong Sakti District, 2010

(Unit)

Uraian <i>Descriptions</i>	Jumlah <i>Total</i>
(1)	(2)
Panti Asuhan	-
Organisasi Sosial	-
karang Taruna	10

Sumber : Dinsosnakertrans Dukcapil Kabupaten Lebong
 Source : Dinsosnakertrans Dukcapil of Lebong Regency

Tabel 19 Jumlah Kelompok Tani Menurut Kelasnya di Kecamatan Lebong Sakti, 2010

Table Number of Farmer Groups by Classes in Sakti District, 2010

(Kelompok)	
Uraian <i>Descriptions</i>	Jumlah <i>Total</i>
(1)	(2)
Kelas Kelompok Tani	
1. Pemula	53
2. Lanjut	5
3. Madya	-
4. utama	-
total anggota	1.407

Sumber : Badan Pelaksana Penyuluhan Pertanian, Perikanan dan Kehutanan (BP4K) Kabupaten Lebong
Source BP4K of Lebong Regency

Tabel 20 **Jumlah Gabungan Kelompok Tani di Kecamatan Lebong Sakti, 2010**

Table *Number of Cluster Farmer Groups in Lebong Sakti District, 2010*

(Kelompok)	
Uraian <i>Descriptions</i>	Jumlah <i>Total</i>
(1)	(2)
Jumlah Gapoktan	6
Jumlah kelompok yang bergabung	45
Total Anggota (Orang)	756

Sumber : Badan Pelaksana Penyuluhan Pertanian, Perikanan dan Kehutanan (BP4K) Kabupaten Lebong
Source *BP4K of Lebong Regency*

Tabel 21 **Jumlah Tenaga Penyuluhan Pertanian Lapangan (PPL) di Kecamatan Lebong Sakti, 2010**

Table *Number of Agrucultural Extention Workers in Lebong Sakti District, 2010*

(Orang)

Uraian <i>Descriptions</i>	Jumlah <i>Total</i>
(1)	(2)
Fungsional	4
PNS	-
Kontrak	3
Penyuluh Swakarsa	58
Jumlah	65

Sumber : Badan Pelaksana Penyuluhan Pertanian, Perikanan dan Kehutanan (BP4K) Kabupaten Lebong
Source *BP4K of Lebong Regency*

Tabel 22 Banyaknya Ternak/Unggas di Kecamatan Lebong Sakti, 2010

Table Number of Livestock/Poultry in Lebong Sakti District, 2010

(Ekor)

Jenis Ternak <i>Kinds of Livestock</i>	Jumlah <i>Total</i>
(1)	(2)
Sapi Potong	19
Sapi Perah	-
Kerbau	71
Kambing	1.017
Domba	22
Ayam Pedaging	24.736
Kelinci	-
Ayam Durel	-

Sumber : Dinas Perikanan dan Peternakan Kabupaten Lebong
Source : The Fisheries and Livestock Service of Lebong Regency

Tabel 23 Luas Areal Usaha Perikanan Darat di Kecamatan Lebong Sakti, 2010

Table Cultured Areal of Inland Fisheries in Lebong Sakti District , 2010

(Ha)	
Jenis Usaha <i>The Inland</i>	Jumlah <i>Total</i>
(1)	(2)
<u>Budidaya</u>	
1.Kolam Air Deras (KAD)	0,8
2.Kolam Air Tenang (KAT)	25
3.Sawah/Mina Padi	84
4.Siring/Keramba	-
5.Jaring Apung	-
<u>Penangkapan</u>	
1.Sungai/Kuala	17
2.Danau/Tebat	-
<u>Pembenihan</u>	
1.BBI Dinas	-
2.UPR	5

Sumber : Dinas Perikanan dan Peternakan Kabupaten Lebong
 Source : *The Fisheries and Livestock Service of Lebong Regency*

Tabel 24 **Produksi Usaha Perikanan Darat di Kecamatan Lebong Sakti, 2010**

Table *Production of Inland Fisheries in Lebong Sakti District, 2010*

(Ton)	
Jenis Usaha <i>The Inland</i>	Jumlah <i>Total</i>
(1)	(2)
<u>Budidaya</u>	
1.Kolam Air Deras (KAD)	0,8
2.Kolam Air Tenang (KAT)	62,5
3.Sawah/Mina Padi	84
4.Siring/Keramba	-
5.Jaring Apung	-
<u>Penangkapan</u>	
1.Sungai/Kuala	3,74
2.Danau/Tebat	-
<u>Pembenihan</u>	
1.BBI Dinas	-
2.UPR	126.850

Sumber : Dinas Perikanan dan Peternakan Kabupaten Lebong
Source : The Fisheries and Livestock Service of Lebong Regency

Tabel 25 Jumlah Lokasi Tambang Galian di Kecamatan Lebong Sakti, 2010

Table Number of Place of Mining in Lebong Sakti District, 2010

(Lokasi)

Uraian <i>Descriptions</i>	Jumlah <i>Total</i>
(1)	(2)
Lokasi Tambang Galian Pasir (C)	-
Pasir	-
Batu Kali	-
Batu Koral	1
Tanah Liat	-
Belerang	-
Emas	-
Batu Gunung	-

Sumber : Dinas Pertambangan, Energi dan Sumber Daya Mineral Kabupaten Lebong
Source : *Representative Office of Mining and Energy Service of Lebong Regency*

Tabel 26 Jumlah Surat Izin Usaha Perdagangan yang Dikeluarkan di Kecamatan Lebong Sakti, 2010

Table Number of Trade License in Lebong Sakti District, 2010

(Surat)

Uraian <i>Descriptions</i>	Jumlah <i>Total</i>
(1)	(2)
TDUP	-
Jenis SIUP	
1. pedagang kecil	1
2. pedagang menengah	-
3. pedagang besar	-

Sumber : Kantor Pelayanan Terpadu Kabupaten Lebong
Source : *Integrated Service Office of Lebong Regency*

Tabel 27 Jumlah Pengiriman Surat di Kecamatan Lebong Sakti, 2010

Table Number of Mail Sent in Lebong Sakti District, 2010

(Kiriman)

Uraian <i>Descriptions</i>	Jumlah <i>Total</i>
(1)	(2)
Surat biasa	325
Surat Kilat	12
Surat Kilat Khusus	345
Surat Tercatat /Terdaftar	-
Pos Paket	45
Kartu Pos	-

Sumber : Kantor Pos Muara Aman
Source : Post Office of Muara Aman

Tabel 28 **Jarak Objek Wisata dan Cagar Budaya Dari Ibukota Kecamatan di Kecamatan Lebong Sakti, 2010**
Table *Destination Tour Object and Pledge Culture Object from Capital of District in Lebong Sakti District, 2010*

(Km)	
Objek Wisata/Cagar Budaya <i>Tour Object and Pledge Culture Object</i>	Jarak Dari Ibukota Kecamatan <i>Destination From Capital Of District</i>
(1)	(2)
Biaa Baes	1

Sumber : Dinas Perhubungan dan Parnsenibud Kabupaten Lebong
Source : The Transportation, Culture, art and Tourism Service of Lebong Regency

Tabel 29 Jumlah Kelompok Kesenian di Kecamatan Lebong Sakti, 2010

Table Number of Art Group in Lebong Sakti District, 2010

(Kelompok)	
Uraian <i>Descriptions</i>	Jumlah <i>Total</i>
(1)	(2)

Sanggar

-

Musik

1

Organ Tunggal

1

Sumber : Dinas Perhubungan dan Parnsenibud Kabupaten Lebong
Source : The Transportation, Culture, art and Tourism Service of Lebong Regency

Tabel 30 **Jumlah Wajib Pajak, Target dan Realisasi Pajak Bumi dan Bangunan di Kecamatan Lebong Sakti, 2010**

Table *Total Duty Tax, Target and Realization of Land and Housing Tax in Lebong Sakti District, 2010*

(Orang)

Uraian <i>Descriptions</i>	Jumlah <i>Total</i>
(1)	(2)
Wajib Pajak	2.532
Target Pajak (Rp)	20.492.931
Realisasi (Rp)	10.781.444

Sumber : Dinas Pendapatan, Pengelolaan Keuangan dan Aset Daerah Kabupaten Lebong
Source : *Revenue, Finance and Asset Management Service of Lebong Regency*

“ Kecamatan Lebong Sakti Dalam Angka 2011 “ merupakan publikasi series tahunan yang menyajikan berbagai fakta statistic hingga keadaan tahun 2010 untuk level kecamatan. Data statistik yang disajikan merupakan data resmi yang dihimpun dari berbagai sumber, baik lewat mekanisme sensus, survey, maupun kompilasi produk administrasi. Dengan keseratan informasi tersebut para perencana, permus kebijakan, peneliti dan akademisi dapat menjadikannya sebagai salah satu sumber penting dalam penyediaan data statistkc yang faktual, valid dan terpercaya.

DATA

MENCERDASKAN BANGSA



**BADAN PUSAT STATISTIK
KABUPATEN LEBONG**

KOMPLEKS PERKANTORAN JALUR DUA LEBONG

Fax. (0736) 21442, E-Mail : bpslebong@gmail.com