

KECAMATAN CIKELET DALAM ANGKA 2016



**BADAN PUSAT STATISTIK
KABUPATEN GARUT**

**KECAMATAN CIKELET
DALAM ANGKA
2016**

<http://garutkab.go.id>

Kecamatan Cikelet Dalam Angka 2016

ISBN : -
Nomor Publikasi : 3205.1640
Katalog BPS : 1102001. 3205 060
Ukuran Buku : 21 x 15 cm
Jumlah Halaman : 65 hal + xii

NASKAH

Koordinator Statistik Kecamatan (*KSK*) Cikelet

GAMBAR KULIT

Koordinator Statistik Kecamatan (*KSK*) Cikelet

DITERBITKAN OLEH

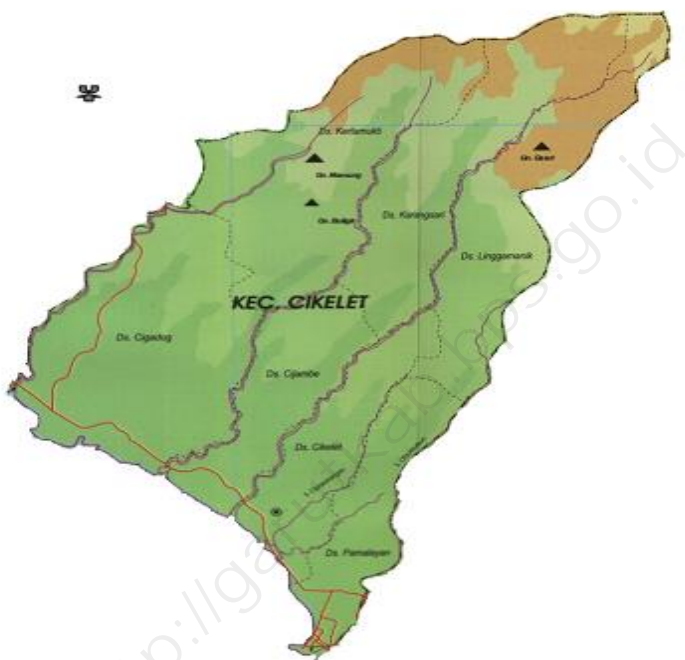
© BPS Kabupaten Garut

**Dilarang mengumumkan, mendistribusikan, mengomunikasikan,
dan/atau menggandakan sebagian atau seluruh buku ini untuk tujuan
komersial tanpa izin tertulis dari Badan Pusat Statistik**

PETA Kabupaten Garut



**Peta
Kecamatan Cikelet**



Kata Pengantar

Puji syukur kami panjatkan ke khadirat Allah SWT atas rahmat dan hidayah-Nya, publikasi Kecamatan Cikelet Dalam Angka Tahun 2016 dapat diselesaikan sesuai dengan rencana.

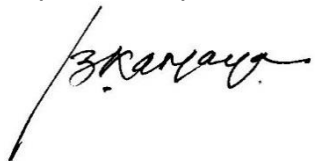
Publikasi **Kecamatan Cikelet Dalam Angka Tahun 2016**, ini menginformasikan berbagai data sekunder dari dinas/instansi Pemerintah maupun Swasta yang berada di wilayah lingkungan Kecamatan Cikelet, Kabupaten Garut dan data primer hasil sensus dan survei yang dilakukan oleh BPS Kabupaten Garut.

Dengan terbitnya Publikasi ini, mudah-mudahan dapat memenuhi kebutuhan konsumen data, khususnya data untuk kecamatan Cikelet ini. Walaupun demikian kami menyadari bahwa Publikasi ini belum bisa memenuhi semua kebutuhan konsumen data, untuk itu kritik dan saran sangat kami hargai guna perbaikan publikasi di masa yang akan datang.

Akhirnya kepada semua pihak yang telah membantu terbitnya publikasi ini, kami ucapkan terima kasih.

Garut, September 2016

Kepala BPS Kabupaten Garut,



Berdikarjaya

<http://garutkab.bps.go.id>

Daftar Tabel

Tabel	Hal.
BAB. I LETAK GEOGRAFIS	
1.01 : Jarak Antar Desa/Kelurahan di Kecamatan Cikelet Tahun 2015	2
1.02 : Tinggi Rata-Rata Dari Permukaan Laut Dan Luas Daerah Menurut Desa /Kel Tahun 2015	3
1.03 : Jumlah Curah Hujan dan Hari Hujan Perbulan di Kecamatan Cikelet, Tahun 2015	4
1.04 : Letak Geografis Desa/Kelurahan di Kecamatan Cikelet, Tahun 2015	5
BAB. II PEMERINTAHAN	
2.01 : Jumlah Pegawai Desa/Kelurahan Menurut Jabatan Dan Jenis Kelamin Di Kecamatan Cikelet, Tahun 2015	7
2.02 : Jumlah Kampung, Dusun, RW/RK dan RT di Kecamatan Cikelet, per Desa/Kelurahan Tahun 2015	8
BAB.III PENDUDUK	
3.01 : Jumlah Penduduk Menurut Jenis Kelamin di Kecamatan Cikelet, Tahun 2015	10
3.02 : Jumlah Penduduk Menurut Kelompok Umur Dan Jenis Kelamin Di Kec Cikelet, Tahun 2015	11
3.03 : Kepadatan Penduduk Menurut Desa/ Kel Di Kec Cikelet, Tahun 2015	12

3.04	:	Jumlah Penduduk yang Bekerja Sebagai TKI menurut Jenis Kelamin di Kecamatan Cikelet, Tahun 2015	13
BAB.IV		SOSIAL	
4.1.01	:	Jumlah Sekolah, Murid dan Guru Sekolah Taman Kanak-Kanak (TK) Menurut Desa/Kel Di Kecamatan Cikelet, Tahun 2015	15
4.1.02	:	Jumlah Sekolah, Murid dan Guru Sekolah Dasar Dilingkungan Dinas Pendidikan Menurut Desa/ Kel Di Kecamatan Cikelet, Tahun 2015	16
4.1.03	:	Jumlah Murid Sekolah Dasar dilingkungan Dinas Pendidikan Menurut Tingkat Kelas dan Desa di Kecamatan Cikelet, Tahun 2015	17
4.1.04	:	Jumlah Sekolah, Murid Dan Guru Madrasah Ibtidaiyah (MI) Menurut Desa/ Kel Kecamatan Cikelet, Tahun 2015	19
4.1.05	:	Jumlah Sekolah, Murid dan Guru Sekolah Menengah Tingkat Pertama Dilingkungan Dinas Pendidikan Menurut Desa/ Kel Di Kecamatan Cikelet, Tahun 2015	20
4.1.06	:	Jumlah Sekolah, Murid dan Guru Madrasah Tsanawiyah (MTs) Menurut Desa/ Kel Kecamatan Cikelet, Tahun 2015	21
4.1.07	:	Jumlah Sekolah, Murid Dan Guru Madrasah Aliyah Menurut Desa/ Kel Kecamatan Cikelet, Tahun 2015	22
4.1.08	:	Jumlah Sekolah, Murid Dan Guru Sekolah Menengah Kejuruan Dilingkungan Dinas Pendidikan Menurut Desa/ Kel Kecamatan Cikelet, Tahun 2015	23
4.1.09	:	Jumlah Pondok Pesantren Menurut Desa/ Kel Kecamatan Cikelet, Tahun 2015	24

4.2.01	: Jumlah Sarana Fasilitas Kesehatan Menurut Desa/ Kel Di Kecamatan Cikelet, Tahun 2015	25
4.2.01	: Jumlah Sarana Fasilitas Kesehatan Menurut Desa/ Kel Di Kecamatan Cikelet, Tahun 2015 (Lanjutan)	26
4.2.02	: Jumlah Tenaga Kesehatan Menurut Desa/ Kel Di Kecamatan Cikelet, Tahun 2015	27
4.2.03	: Jumlah Peserta Akseptor KB Non Hormonal di Kecamatan Cikelet, Tahun 2015	28
4.2.04	: Jumlah Peserta Akseptor KB Hormonal di Kecamatan Cikelet, Tahun 2015	29
4.2.05	: Jumlah Pasangan Usia Subur (PUS) menurut Kelompok Umur di Kecamatan Cikelet, Tahun 2015	30
4.2.06	: Jumlah Penduduk menurut Pentahapan Keluarga Sejahtera di Kecamatan Cikelet, Tahun 2015	31
4.3.01	: Jumlah Pemeluk Agama menurut Agama yang Dianut di Kecamatan Cikelet, Tahun 2015	32
4.3.02	: Jumlah Tempat Peribadatan Di di Kecamatan Cikelet, Tahun 2015	33
4.4.01	: Jumlah Lapangan Olah Raga Menurut Jenis Kegiatan di Kecamatan Cikelet, Tahun 2015	34
4.4.02	: Jumlah Penyandang Cacat Menurut Jenis Kecacatan di Kecamatan Cikelet, Tahun 2015	35
BAB.V PERTANIAN		
5.1.01	: Luas Lahan Sawah dan Lahan Bukan Sawah di Kecamatan Cikelet, Tahun 2015	37

Daftar Tabel

5.1.02	:	Tambah Tanam, Luas Panen, Produksi dan Produktifitas Tanaman Padi di Kecamatan Cikelet, Tahun 2015	38
5.1.03	:	Luas Panen, Produksi dan Produktifitas Tanaman Palawija di Kecamatan Cikelet, Tahun 2015	39
5.1.04	:	Luas Panen dan Produksi Tanaman Sayur-sayuran Menurut Jenis Tanaman di Kecamatan Cikelet, Tahun 2015	40
5.1.05	:	Banyaknya Sisa Tanam Tanaman Buah-buahan Menurut Jenis Tanaman di Kecamatan Cikelet, Tahun 2015	41
5.1.05	:	Banyaknya Sisa Tanam Tanaman Buah-buahan Menurut Jenis Tanaman di Kecamatan Cikelet, Tahun 2015(Lanjutan)	42
5.1.06	:	Banyaknya Tanaman Buah-buahan yang Menghasilkan Menurut Jenis Tanaman di Kecamatan Cikelet, Tahun 2015	43
5.1.06	:	Banyaknya Tanaman Buah-buahan yang Menghasilkan Menurut Jenis Tanaman di Kecamatan Cikelet, Tahun 2015 (Lanjutan)	44
5.1.07	:	Produksi dan Produktifitas Tanaman Buah-buahan Menurut Jenis Tanaman di Kecamatan Cikelet, Tahun 2015	45
5.1.07	:	Produksi dan Produktifitas Tanaman Buah-buahan Menurut Jenis Tanaman di Kecamatan Cikelet, Tahun 2015 (Lanjutan)	46
5.1.08	:	Luas Panen dan Produksi Tanaman Obat-obatan Menurut Jenis Komoditi di Kecamatan Cikelet, Tahun 2015	47
5.2.01	:	Luas Area dan Produksi Tanaman Perkebunan Rakyat Menurut Jenis Komoditi di Kecamatan Cikelet, Tahun 2015	48

5.3.01	: Produksi Kayu Rakyat Menurut Jenis Tanaman di Kecamatan Cikelet, Tahun 2015	49
5.4.01	: Populasi Jumlah Ternak dan Produksi Daging Menurut Jenis Ternak di Kecamatan Cikelet, Tahun 2015	50
5.4.02	: Populasi Jumlah Unggas, Produksi Daging dan Produksi Telur Menurut Jenis Unggas di Kecamatan Cikelet, Tahun 2015	51
5.5.01	: Luas Area Pemeliharaan/Penangkapan Ikan di Kecamatan Cikelet, Tahun 2015	52
5.5.02	: Produksi Ikan Menurut Tempat Penangkapan/ Pemeliharaan di Kecamatan Cikelet, Tahun 2015	53
BAB.VI	INDUSTRI	
6.01	: Banyaknya Perusahaan Industri dan Tenaga Kerja di Kecamatan Cikelet, Tahun 2015	55
6.02	: Banyaknya Industri Kecil/ Kerajinan Rumah Tangga di Kecamatan Cikelet, Tahun 2015	56
6.02	: Banyaknya Industri Kecil/ Kerajinan Rumah Tangga di Kecamatan Cikelet, Tahun 2015 (Lanjutan)	57
6.03	: Jumlah Kegiatan Usaha di Kecamatan Cikelet, Tahun 2015	58
6.04	: Jumlah Industri Penggilingan Padi di Kecamatan Cikelet, Tahun 2015	59
BAB.VII	ANGKUTAN	
7.01	: Banyaknya Angkutan Kendaraan Bermotor dan Tidak Bermotor Menurut Jenis Kendaraan Di Kecamatan Cikelet, Tahun 2015	61

BAB.VIII HOTEL DAN PARIWISATA

8.01	:	Banyaknya Akomodasi Menurut di Kecamatan Cikelet, Tahun 2015	63
8.02	:	Jumlah Rumah Makan/Restoran dan Tenaga Kerja di Kecamatan Cikelet, Tahun 2015	64

<http://garutkab.bps.go.id>

Ulasan Singkat

Bab. 1. Letak Geografis

Kecamatan Cikelet mempunyai luas wilayah sekitar 25.484,60 Ha, dengan memiliki ketinggian antara 0 s.d 600 meter dari permukaan air laut serta memiliki batas-batas wilayah sebagai berikut :

- Sebelah Utara, berbatasan dengan Kecamatan Cisompet dan Kecamatan Pakenjeng;
- Sebelah Timur, berbatasan dengan Kecamatan Pameungpeuk dan Cisompet;
- Sebelah Selatan, berbatasan dengan Samudra Pasifik;
- Sebelah Barat, berbatasan dengan Kecamatan Pakenjeng;

Kecamatan Cikelet ini sebagian besar desa-desanya terletak didaerah pantai atau pesisir.

Bab. 2. Pemerintahan

Data yang disajikan pada Bab Pemerintahan ini mencakup data-data Pemerintahan, Aparatur dan data Luas Wilayah Kecamatan Cikelet.

Kecamatan Cikelet tahun 2015 meliputi sebanyak 11 Desa yang terbagi dalam 37 Dusun 107 Rukun Warga dan 373 Rukun Tetangga.

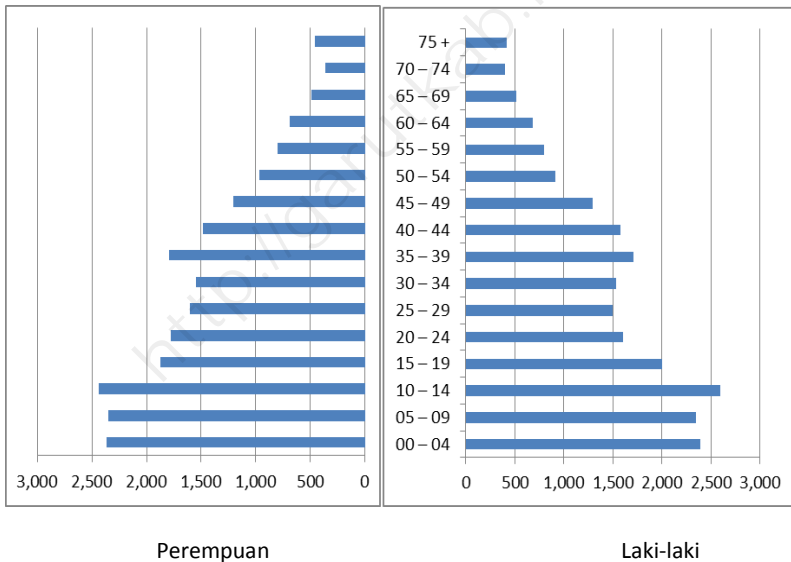
Adapun jumlah Aparat Desa sebanyak 74 orang dimana 2 orang berjenis kelamin perempuan .

Bab. 3 Kependudukan

Pada Bab III dapat dijumpai beragam tabel-tabel yang berhubungan dengan masalah penduduk, seperti jumlah penduduk, penduduk menurut kelompok umur, ketenagakerjaan termasuk penduduk yang bekerja sebagai TKI.

Kebijakan pembangunan disegala bidang senantiasa ditujukan bagi kepentingan masyarakat umum/penduduk. Oleh karena itu data kependudukan merupakan salah satu kunci dasar yang memegang peranan yang sangat penting dalam membuat kebijakan pembangunan. Dengan demikian data kependudukan yang akurat dan tepat waktu menempati urutan yang cukup penting.

Gambar :
Piramida Penduduk Kecamatan Cikelet, Tahun 2015



Untuk mendapatkan data kependudukan yang akurat dan senantiasa tepat waktu, berbagai cara telah dilakukan BPS antara lain melalui Sensus Penduduk (SP), Survei Kependudukan dan Survei Sosial Ekonomi Nasional. Sensus Penduduk diadakan setiap sepuluh tahun sekali pada tahun-tahun kalender yang berakhiran angka nol, dengan tujuan utama untuk memperoleh informasi ciri-ciri demografi dan sosial-ekonomi. Sensus Penduduk yang pertama kali diselenggarakan setelah Indonesia merdeka adalah pada tahun 1961, kedua tahun 1971 kemudian tahun 1980, tahun 1990 dan yang terakhir pada tahun 2000.

Jumlah penduduk Kecamatan Cikelet pada tahun 2015 sebanyak 44.463 jiwa yang terdiri dari 22.256 jiwa laki-laki dan 22.207 jiwa perempuan.

Dengan memiliki luas wilayah sekitar 25.484,60 Ha² menjadikan setiap Ha² nya rata-rata didiami sebanyak 2,31 jiwa dengan sebaran yang tidak merata pada setiap desanya yang terakumulasi di Desa Awassagara dengan tingkat kepadatan penduduk tertinggi setiap Ha² nya mencapai 3,83 jiwa sedangkan tingkat kepadatan terendah terdapat di desa Girimukti yang didiami oleh sekitar 0,46 jiwa setiap Ha².

Dengan jumlah penduduk yang besar jelas, merupakan suatu tantangan yang dihadapi oleh pemerintah, terutama dalam hal penyediaan lapangan kerja, pendidikan, kesehatan dan aspek-aspek lainnya.

Bab. 4 . Sosial

Kebijakan Pembangunan dibidang sosial menyangkut berbagai aspek yang memang dirasakan sangat kompleks. Karena selain berdampak terhadap masalah ekonomi juga berdampak pada masalah sosial politik masyarakat. Bahkan keberhasilan pembangunan dibidang sosial dapat dievaluasi dan dijadikan sebagai indikator tahun-tahun selanjutnya. Keberhasilan pembangunan dalam bidang sosial

tidak hanya dapat dilihat dari bentuk fisik saja namun juga harus dilihat secara keseluruhan yaitu dari segi fisik maupun dari segi non fisik

Salah satu upaya dari pemerintah Kabupaten DT. II Garut dalam rangka pembangunan sosial budaya adalah dengan mengupayakan berbagai program yang langsung menyentuh masyarakat sebagai sarannya diantaranya pembangunan di bidang pendidikan, kesehatan dan Keluarga Berencana, bidang Agama serta bidang sosial lainnya.

Pada bab ini data mengenai pendidikan menyajikan jumlah sekolah, murid dan guru menurut tingkatan pendidikan yang di mulai dari tingkat TK/RA sampai Sekolah Menengah (SMU/SMK/MA) termasuk data mengenai pondok pesantren.

Data mengenai kesehatan pada bab ini menyajikan jumlah sarana dan fasilitas kesehatan yang ada dikecamatan Cikelet mulai dari Puskesmas, Pustu sampai posyandu, termasuk jumlah tenaga kesehatan itu sendiri mulai dari dokter sampai dukun beranak. Data yang berhubungan dengan Wanita Pasangan Usia Subur (PUS) dalam bab ini disajikan mulai dari jumlah PUS menurut kelompok usia, keikutsertaan ber KB termasuk jenis KB yang digunakan.

Data mengenai Agama dalam bab ini menyajikan; jumlah penduduk menurut agama yang dianut, tempat peribadatan, termasuk kejadian perkawinan

Bab. 5 . Pertanian

Dalam struktur perekonomian Kabupaten Garut, sektor pertanian merupakan sektor yang sangat dominan, termasuk kecamatan Cikelet untuk sektor pertanian merupakan sektor yang dominan. Untuk ulasan sektor pertanian ini data dikelompokkan dalam beberapa kelompok yakni sebagai berikut ;

a. Pertanian Tanaman Pangan

b. Perkebunan

c. Kehutanan

d. Peternakan

e. Perikanan

Komoditi-komoditi pertanian yang masuk kedalam kelompok Pertanian Tanaman Pangan meliputi pertanian tanaman padi (*padi sawah dan padi ladang*), tanaman palawija, tanaman sayur-sayuran dan tanaman buah-buahan (*Tanaman Bahan Makanan/ Tabama*). Adapun informasi yang dapat ditampilkan didalam sub bab ini mengenai tambah tanam, jumlah luas panen dan jumlah produksi untuk masing-masing komoditi.

Adapun komoditi yang masuk dalam kelompok perkebunan ini meliputi Perkebunan Besar Negara, Perkebunan Besar Swasta dan Perkebunan Rakyat, seperti komoditi tanaman aren, bambu, cengkeh, jahe, jambu mete, kakao, randu, kapolaga, kayu manis, kelapa, kencur, kina, kopi, kunir, lada, pala, vanili, pinang, teh.

Hutan selain berfungsi secara biologis juga dapat berpungsi ekonomis. Dimana fungsi hutan secara ekonomis sering dikaitkan dengan produksi hasil hutan itu sendiri, yaitu berupa kayu dan non kayu, produksi hutan yang berupa kayu adalah kayu pinus dan kayu rimba, sementara untuk produksi hutan yang berupa non kayu adalah seperti rotan, arang dan getah pinus.

Data mengenai peternakan yang terkaper disini adalah populasi ternak besar, kecil dan unggas, termasuk telur dan susu serta produksi daging, telur dan susu, termasuk juga luas lading pengembalaan. Adapun yang termasuk dalam katagori ternak disini terdiri dari sapi potong, sapi perah, kerbau, kuda, kambing dan domba, sementara yang termasuk kedalam katagori unggas adalah ayam ras, ayam buras dan itik.

Kelompok perikanan yang tercakup di sini adalah perikan darat dan laut, sementara untuk wilayah kecamatan Cikelet ini data yang terkaper adalah perikanan berasal dari perikanan darat.

Bab. 6 . Industri

Dalam rangka memasuki era pembangunan pertumbuhan industri dan era globalisasi, peran industri kecil sangat besar sekali, sehingga dalam hal ini pembinaan dan pengembangan perlu untuk terus ditingkatkan baik secara kualitas maupun kuantitas. Selain itu dalam perkembangannya usaha industri kecil ini selalu melibatkan berbagai aspek diantaranya bahan baku, permodalan/ investasi, mesin/alat berproduksi, tenaga kerja, manajemen, promosi dan pemasaran.

Informasi yang dapat disajikan dalam publikasi ini mencakup perusahaan industri sedang, IKKRT dan kegiatan Usaha.

Bab. 7 . Angkutan

Data yang tersaji dalam bab ini adalah mengenai banyaknya angkutan umum kendaraan bermotor roda empat dan kendaraan bermotor roda dua, selain itu kendaraan tidak bermotor

Bab. 8 . Hotel dan Pariwisata

Data yang tersaji dalam bab ini adalah mengenai jumlah Hotel/Akomodasi, Rumah makan termasuk tenaga kerjanya.

BAB 1

LETAK GEOGRAFIS

<http://garutkalibros.com.id>

Tabel. 1. 01 : **Jarak Antar Desa/Kelurahan di Kecamatan Cikelet Tahun 2015**

Tabel. 1. 01 : *Distance Between Village / Village in District Cikelet 2015*

Desa/Kel	Cigadog	Cijambe	Cikelet	Pamalayan	Linggamanik	Karangsari	Kertamukti	Ciroyom	Girimukti	Tipar	Awassagara
(1)	(2)	(3)	(4)	(5)	(6)	(7)	(8)	(9)	(10)	(11)	(12)
001. Cigadog	-										
002. Cijambe	3	-									
003. Cikelet	4	1	-								
004. Pamalayan	8	7	6	-							
005. Linggamanik	21	24	23	17	-						
006. Karangsari	11	10	12	14	4,5	-					
007. Kertamukti	10	13	12,5	14	12	10	-				
008. Ciroyom	8	7	9	12	9	5	8	-			
009. Girimukti	13	15	16	22	18	11	3,5	15	-		
010. Tipar	12	10	9	15	12,5	8	21	13	24,5	-	
011. Awassagara	16	11	13	5	4	8,5	21,5	13,5	25	16,5	-

Sumber : Kantor Desa kec.Cikelet

Tabel. 1. 02 : Tinggi Rata-Rata Dari Permukaan Laut Dan Luas Daerah Menurut Desa /Kel Tahun 2015

Tabel. 1. 02 : High Mean Sea Level And Size Of Regions According to village / Ex 2015

Desa/Kel	Tinggi rata-rata dari permukaan laut (m)	Luas Daerah (Ha ²)	% Luas Desa terhadap Kecamatan
(1)	(2)	(3)	(4)
001. Cigadog	2	5 356,40	21,02
002. Cijambe	2	1 276,50	5,01
003. Cikelet	2	1 872,00	7,35
004. Pamalayan	2	2 006,70	7,87
005. Linggamanik	600	2 963,90	11,63
006. Karangsari	400	2 704,00	10,61
007. Kertamukti	500	1 511,00	5,93
008. Ciroyom	400	1 100,00	4,32
009. Girimukti	600	5 287,10	20,75
010. Tipar	200	850,00	3,34
011. Awassagara	300	557,00	2,19
Jumlah		25 484,60	100,00

Sumber : Kantor Desa kec.Cikelet

Tabel. 1. 03 : Jumlah Curah Hujan dan Hari Hujan Perbulan di Kecamatan Cikelet, Tahun 2015

Tabel. 1. 03 : Total Rainfall and Monthly Rainy Day in District Cikelet, 2015

Bulan	Hari hujan	Curah Hujan	Rata-rata Curah hujan per hari
(1)	(2)	(3)	(4)
Januari	10	95,0	9,5
Pebruari	10	93,5	9,35
Maret	5	23,5	4,7
April	13	65,6	5,05
Mei	4	52,5	13,13
Juni	2	19,0	9,5
Juli	-	-	-
Agustus	-	-	-
September	-	-	-
Oktober	-	-	-
Nopember	-	-	-
Desember	11	520,0	47,27
Jumlah	55	869,1	98,5

Sumber : Lapan kec. Cikelet

Tabel. 1. 04 : **Letak Geografis Desa/Kelurahan di Kecamatan Cikelet, Tahun 2015**

Tabel. 1. 04 : *Geografis layout / District Village in District Cikelet, 2015*

Desa	Pesisir/ Tepi Pantai	Bukan Pesisir		
		Lembah/ Aliran Sungai	Lereng/ Punggung Bukit	Dataran
(1)	(2)	(3)	(4)	(5)
001. Cigadog	V	-	-	-
002. Cijambe	V	-	-	-
003. Cikelet	V	-	-	-
004. Pamalayan	V	-	-	-
005. Linggamanik	-	-	V	-
006. Karangsari	-	-	V	-
007. Kertamukti	-	-	V	-
008. Ciroyom	-	-	V	-
009. Girimukti	-	-	V	-
010. Tipar	-	-	V	-
011. Awassagara	-	-	V	-
Jumlah	4	-	7	-

Sumber : Kantor Desa kec. Cikelet

BAB 2

PEMERINTAHAN

<http://g...itkab.bps.go.id>

Tabel. 2.01 : Jumlah Pegawai Desa/Kelurahan Menurut Jabatan Dan Jenis Kelamin Di Kecamatan Cikelet, Tahun 2015

Tabel. 2.01 : Number of Employees / District Village By Position And Gender In Sub Cikelet, 2015

Struktur Jabatan	Laki-laki	Perempuan	Jumlah
(1)	(2)	(3)	(4)
Kepala Desa	11	-	11
Sekretaris Desa	11	-	11
Kaur Pemerintahan	10	1	11
Ekbang	9	2	11
Kesra	11	-	11
Umum	11	-	11
Staf	11	-	11
Jumlah	74	3	77

Sumber : Kantor Desa kec. Cikelet

Tabel. 2.02 : **Jumlah Kampung, Dusun, RW/RK dan RT di Kecamatan Cikelet, per Desa/Kelurahan Tahun 2015**

Tabel. 2.02 : *Total village, hamlet, RW / RK and RT in District Cikelet, per Village / Village 2015*

Desa/Kel	Kampung	Dusun	RW/RK	RT
(1)	(2)	(3)	(4)	(5)
001. Cigadog	-	4	14	45
002. Cijambe	-	3	5	34
003. Cikelet	-	3	10	45
004. Pamalayan	-	5	19	58
005. Linggamanik	-	4	13	39
006. Karang Sari	-	4	7	30
007. Kertamukti	-	3	13	36
008. Ciroyom	-	3	6	28
009. Girimukti	-	3	7	20
010. Tipar	-	3	6	20
011. Awassagara	-	3	7	18
Jumlah	-	38	107	373

Sumber : Kantor Desa kec. Cikelet

BAB 3

PENDUDUK

<http://garutkebabps.go.id>

Tabel. 3.01 : Jumlah Penduduk Menurut Jenis Kelamin di Kecamatan Cikelet, Tahun 2015

Tabel. 3.01 : Total Population by Gender in the District Cikelet, 2015

Desa/ Kel	Laki-laki	Perempuan	Jumlah
(1)	(2)	(3)	(4)
001. Cigadog	3 049	3 208	6 257
002. Cijambe	1 936	1 905	3 841
003. Cikelet	2 259	2 306	4 565
004. Pamalayan	3 176	3 058	6 234
005. Linggamanik	3 065	2 958	6 023
006. Karang Sari	1 784	1 704	3 488
007. Kertamukti	2 356	2 406	4 762
008. Ciroyom	1 160	1 203	2 363
009. Girimukti	1 206	1 202	2 408
010. Tipar	1 184	1 204	2 388
011. Awassagara	1 081	1 053	2 134
Jumlah	22 256	22 207	44 463

Sumber : Badan Pusat Statistik kab. Garut

Tabel. 3.02 : Jumlah Penduduk Menurut Kelompok Umur Dan Jenis Kelamin Di Kec Cikelet. Tahun 2015

Tabel. 3.02 : Total Population by Age Group and Gender In Cikelet district. 2015

Kelompok Umur	Laki-laki	Perempuan	Jumlah
(1)	(2)	(3)	(4)
00 – 04	2 390	2 366	4 756
05 – 09	2 352	2 352	4 704
10 – 14	2 594	2 436	5 030
15 – 19	2 002	1 872	3 874
20 – 24	1 600	1 775	3 375
25 – 29	1 495	1 601	3 096
30 – 34	1 533	1 546	3 079
35 – 39	1 708	1 796	3 504
40 – 44	1 576	1 480	3 056
45 – 49	1 290	1 206	2 496
50 – 54	909	968	1 877
55 – 59	794	803	1 597
60 – 64	685	688	1 373
65 – 69	515	493	1 008
70 – 74	399	366	765
75 +	414	459	873
Jumlah	22 256	22 207	44 463

Sumber : Badan Pusat Statistik kab. Garut

Tabel. 3.03 : Kepadatan Penduduk Menurut Desa/ Kel Di Kec Cikelet, Tahun 2015

Tabel. 3.03 : Kepadatan Penduduk Menurut Desa/ Kel Di Kec Cikelet, Tahun 2015

Desa/ Kel	Luas Daerah (Ha ²)	Jumlah Penduduk	Kepadatan per (Ha ²)
(1)	(2)	(3)	(4)
001. Cigadog	5 356,40	6 257	1,17
002. Cijambe	1 276,50	3 841	3,01
003. Cikelet	1 872,00	4 565	2,44
004. Pamalayan	2 006,70	6 234	3,11
005. Linggamanik	2 963,90	6 023	2,03
006. Karang Sari	2 704,00	3 488	1,29
007. Kertamukti	1 511,00	4 762	3,15
008. Ciroyom	1 100,00	2 363	2,15
009. Girimukti	5 287,10	2 408	0,46
010. Tipar	850,00	2 388	2,81
011. Awassagara	557,00	2 134	3,83
Jumlah	25 484,60	44 463	25,45

Sumber : Badan Pusat Statistik kab. Garut

Tabel. 3.04 : Jumlah Penduduk yang Bekerja Sebagai TKI menurut Jenis Kelamin di Kecamatan Cikelet, Tahun 2013

Tabel. 3.04 : Working Population by Sex As migrant workers in District Cikelet, 2013

Desa/ Kel	Laki-laki	Perempuan	Jumlah
(1)	(2)	(3)	(4)
001. Cigadog	-	15	15
002. Cijambe	3	7	10
003. Cikelet	7	13	20
004. Pamalayan	25	98	123
005. Linggamanik	10	25	35
006. Karang Sari	7	12	19
007. Kertamukti	-	11	11
008. Ciroyom	-	4	4
009. Girimukti	-	3	3
010. Tipar	1	5	6
011. Awassagara	-	6	6
Jumlah	53	199	252

Sumber : Kantor Desa kec. Cikelet

BAB 4

SOSIAL

<http://garutkab.bps.go.id>

Tabel. 4.1.01 : Jumlah Sekolah, Murid dan Guru Sekolah Taman Kanak-Kanak (TK) Menurut Desa/ Kel Di Kecamatan Cikelet, Tahun 2015

Tabel. 4.1.01 : *Number of Schools, Students and Teachers School Kindergarten (TK) According to the Village / Ex In District Cikelet, 2015*

Desa/ Kel	Sekolah	Murid	Guru
(1)	(2)	(3)	(4)
001. Cigadog	2	37	4
002. Cijambe	2	63	8
003. Cikelet	2	49	4
004. Pamalayan	-	-	-
005. Linggamanik	-	-	-
006. Karang Sari	-	-	-
007. Kertamukti	1	16	2
008. Ciroyom	1	16	2
009. Girimukti	1	16	2
010. Tipar	-	-	-
011. Awassagara	-	-	-
Jumlah	9	197	22

Sumber :UPTD Pendidikan kec. Cikelet

Tabel. 4.1.02 : Jumlah Sekolah, Murid dan Guru Sekolah Dasar Dilingkungan Dinas Pendidikan Menurut Desa/ Kel Di Kecamatan Cikelet, Tahun 2015

Tabel. 4.1.02 : *Number of Schools, Students and Primary School Teachers According to the Education Department's environment Village / Ex In District Cikelet, 2015*

Desa/ Kel	Sekolah	Murid	Guru
(1)	(2)	(3)	(4)
001. Cigadog	8	787	59
002. Cijambe	4	460	36
003. Cikelet	2	242	18
004. Pamalayan	4	458	37
005. Linggamanik	5	584	37
006. Karangsari	4	415	36
007. Kertamukti	3	571	24
008. Ciroyom	2	369	17
009. Girimukti	2	303	16
010. Tipar	2	184	16
011. Awassagara	2	271	16
Jumlah	38	4 644	312

Sumber : UPTD Pendidikan kec. Cikelet

Tabel. 4.1.03 : Jumlah Murid Sekolah Dasar (SD) dilingkungan Dinas Pendidikan Menurut Tingkatan Kelas dan Jenis Kelamin di Kecamatan Cikelet, Tahun 2015

Tabel. 4.1.03 : *Number of Elementary School Students (SD) within the Department of Education According to Level Class and Gender in the District Cikelet, 2015*

Desa / Kel.	Kls 1		Kls 2		Kls 3		Kls 4	
	L	P	L	P	L	P	L	P
(1)	(2)	(3)	(4)	(5)	(6)	(7)	(8)	(9)
001. Cigadog	59	70	65	79	73	62	69	60
002. Cijambe	37	35	37	44	31	40	43	46
003. Cikelet	24	12	25	13	20	14	25	19
004. Pamalayan	46	38	42	42	28	35	35	45
005. Linggamanik	50	44	48	37	69	45	59	45
006. Karangsari	40	38	31	37	39	33	43	27
007. Kertamuksi	37	33	42	48	36	32	41	35
008. Ciroyom	27	23	35	37	25	23	28	23
009. Girimukti	17	17	24	20	19	20	34	36
010. Tipar	16	13	17	11	15	14	20	18
011. Awassagara	26	15	27	21	22	25	15	24
Jumlah	379	338	393	389	377	343	412	378

Sumber : UPTD Pendidikan kec. Cikelet

Tabel. 4.1.03 : Lanjutan

Tabel. 4.1.03 : Advanced

Desa / Kel.	Kls 5		Kls 6		Jumlah	
	L	P	L	P	L	P
(1)	(10)	(11)	(12)	(13)	(14)	(15)
001. Cigadog	70	54	56	70	392	395
002. Cijambe	40	39	40	28	228	232
003. Cikelet	17	24	25	24	136	106
004. Pamalayan	35	34	51	27	237	221
005. Linggamanik	53	47	35	52	314	270
006. Karangsari	39	31	31	26	223	192
007. Kertamukti	41	34	53	139	250	321
008. Ciroyom	42	44	31	31	188	181
009. Girimukti	45	25	21	25	160	143
010. Tipar	16	15	12	17	96	88
011. Awassagara	25	20	32	19	147	124
Jumlah	423	367	387	458	2 371	2 273

Sumber : UPTD Pendidikan kec. Cikelet

Tabel. 4.1. 04 : **Jumlah Sekolah, Murid Dan Guru Madrasah Ibtidaiyah (MI) Menurut Desa/ Kel Kecamatan Cikelet, Tahun 2014**

Tabel. 4.1. 04 : *Number of Schools, Students and Teachers Elementary School (MI) According Rural / Village Sub Cimangir, 2014*

Desa/ Kel	Sekolah	Murid	Guru
(1)	(2)	(3)	(4)
001. Cigadog	-	-	-
002. Cijambe	1	93	10
003. Cikelet	2	272	22
004. Pamalayan	1	129	9
005. Linggamanik	2	265	18
006. Karang Sari	1	91	7
007. Kertamukti	1	62	5
008. Ciroyom	1	134	10
009. Girimukti	-	-	-
010. Tipar	2	168	17
011. Awassagara	-	-	-
Jumlah	11	1 214	98

Sumber : Dinas Pendidikan kec. Cikelet

Jumlah Sekolah, Murid dan Guru Sekolah Menengah Tingkat Pertama (SMP) Dilingkungan Dinas Pendidikan Menurut Desa/ Kel Di Kecamatan Cikelet, Tahun 2015

Tabel. 4.1. 05 :

Number of Schools, Students and Teachers Junior High School (SMP) According to the Education Department's environment Village / Ex In District Cikelet, 2015

Tabel. 4.1. 05 :

Desa/ Kel	Sekolah	Murid	Guru
(1)	(2)	(3)	(4)
001. Cigadog	1	150	12
002. Cijambe	-	-	-
003. Cikelet	1	401	20
004. Pamalayan	1	123	7
005. Linggamanik	1	192	10
006. Karangsari	-	-	-
007. Kertamukti	1	133	12
008. Ciroyom	1	133	9
009. Girimukti	1	94	5
010. Tipar	1	95	5
011. Awassagara	1	110	8
Jumlah	9	1 431	88

Sumber :Dinas Pendidikan Kab. Garut

Jumlah Sekolah, Murid dan Guru Madrasah Tsanawiyah (MTs) Menurut Desa/ Kel Kecamatan Cikelet, Tahun 2014

Tabel. 4.1. 06 :

Tabel. 4.1. 06 : *Number of Schools, Students and Teachers MTs (MTs) According to the Village / Ex District Cikelet, 2014*

Desa/ Kel	Sekolah	Murid	Guru
(1)	(2)	(3)	(4)
001. Cigadog	-	-	-
002. Cijambe	1	174	17
003. Cikelet	1	35	12
004. Pamalayan	1	52	11
005. Linggamanik	3	275	45
006. Karangsari	-	-	-
007. Kertamukti	1	146	13
008. Ciroyom	1	132	14
009. Girimukti	-	-	-
010. Tipar	1	33	13
011. Awassagara	-	-	-
Jumlah	9	847	125

Sumber : Dinas Pendidis kec.Cikelet

Jumlah Sekolah, Murid Dan Guru Madrasah Aliyah Menurut Desa/ Kel Kecamatan Cikelet, Tahun 2015*

Tabel. 4.1. 07 :

Tabel. 4.1. 07 : *Number of Schools, Students and Teachers Madrasah Aliyah According Rural / Village Sub Cimangir, 2015*

Desa/ Kel	Sekolah	Murid	Guru
(1)	(2)	(3)	(4)
001. Cigadog	-	-	-
002. Cijambe	-	-	-
003. Cikelet	2	301	31
004. Pamalayan	-	-	-
005. Linggamanik	2	202	22
006. Karangsari	-	-	-
007. Kertamukti	1	54	14
008. Ciroyom	1	83	11
009. Girimukti	-	-	-
010. Tipar	1	43	12
011. Awassagara	-	-	-
Jumlah	7	683	90

Sumber : Dinas Pendaik kec. Cikelet

Jumlah Sekolah, Murid Dan Guru Sekolah Menengah Umum dan Kejuruan Dilingkungan Dinas Pendidikan Menurut Desa/ Kel Kecamatan Cikelet, Tahun 2015

Tabel. 4.1.08 :

Tabel. 4.1.08 : Number of Schools, Students and Teachers in Secondary Schools and Vocational Education Department's environment According to the Village / Ex District Cikelet, 2015

Desa/ Kel	Sekolah	Murid	Guru
(1)	(2)	(3)	(4)
001. Cigadog	-	-	-
002. Cijambe	2	111	10
003. Cikelet	1	272	27
004. Pamalayan	1	77	5
005. Linggamanik	1	162	7
006. Karang Sari	-	-	-
007. Kertamukti	-	-	-
008. Ciroyom	-	-	-
009. Girimukti	1	47	2
010. Tipar	-	-	-
011. Awassagara	-	-	-
Jumlah	6	669	51

Sumber : Dinas Pendidikan Kab. Garut

Tabel. 4.1.09 : Jumlah Pondok Pesantren Menurut Desa/ Kel Kecamatan Cikelet, Tahun 2014

Tabel. 4.1.09 : Total Boarding According to Village / Ex District Cikelet, 2014

Desa/ Kel	Pondok Pesantren
(1)	(2)
001. Cigadog	1
002. Cijambe	2
003. Cikelet	3
004. Pamalayan	4
005. Linggamanik	1
006. Karang Sari	3
007. Kertamukti	2
008. Ciroyom	2
009. Girimukti	3
010. Tipar	2
011. Awassagara	2
Jumlah	25

Sumber : Kantor Desa kec. Cikelet

Tabel. 4.2.01 : Jumlah Sarana Fasilitas Kesehatan Menurut Desa/ Kel. Di Kecamatan Cikelet, Tahun 2014

Tabel. 4.2.01 : Total Facilities Health Facilities According to village / Ex. In Sub Cikelet, 2014

Desa/ Kel	Rumah Sakit/ RS Bersalin	Pus Kes mas	Pus tu	Poliklinik/ Balai Pengobatan	Po Lin des	Pos Yan du
(1)	(2)	(3)	(4)	(5)	(6)	(7)
001. Cigadog	-	1	1	-	-	12
002. Cijambe	-	-	-	-	-	5
003. Cikelet	-	1	1	-	-	9
004. Pamalayan	-	-	1	1	-	6
005. Linggamanik	-	-	1	-	-	4
006. Karang Sari	-	-	-	-	-	7
007. Kertamuksi	-	-	1	-	-	5
008. Ciroyom	-	-	1	-	-	4
009. Girimukti	-	-	-	-	-	2
010. Tipar	-	-	-	-	-	4
011. Awassagara	-	-	-	-	-	5
Jumlah	-	2	6	1	-	63

Sumber : Kantor Desa Kec. Cikelet

Tabel. 4.2.01 : Lanjutan

Tabel. 4.2.01 : advanced

Desa/ Kel	Tempat Praktek Dokter	Tempat Praktek Bidan	Apotik	Toko Khusus Obat/Jamu
(1)	(8)	(3)	(4)	(5)
001. Cigadog	1	1	-	-
002. Cijambe	-	2	-	-
003. Cikelet	1	4	-	-
004. Pamalayan	-	2	-	-
005. Linggamanik	-	4	-	-
006. Karangsari	-	1	-	-
007. Kertamukti	-	1	-	-
008. Ciroyom	-	1	-	-
009. Girimukti	-	1	-	-
010. Tipar	-	1	-	-
011. Awassagara	-	1	-	-
Jumlah	2	19	-	-

Sumber : Kantor Desa kec. Cikelet

Jumlah Tenaga Kesehatan Menurut Desa/ Kel Di Kecamatan Cikelet, Tahun 2014
Tabel. 4.2.02 :

Tabel. 4.2.02 : *Number of Health Workers According to village / Ex In District Cikelet, 2014*

Desa/ Kel	Dokter	Perawat	Mantri Kesehatan	Bidan	Dukun Beranak
(1)	(2)	(3)	(4)	(5)	(6)
001. Cigadog	2	3	-	2	12
002. Cijambe	-	2	1	4	5
003. Cikelet	1	1	1	4	6
004. Pamalayan	-	4	1	2	6
005. Linggamanik	-	1	1	4	7
006. Karang Sari	-	1	-	1	7
007. Kertamuksi	-	2	-	2	4
008. Ciroyom	-	1	-	1	6
009. Girimukti	-	-	1	1	6
010. Tipar	-	-	-	1	9
011. Awassagara	-	1	-	1	4
Jumlah	3	16	5	23	72

Sumber : Kantor Desa kec. Cikelet

Tabel. 4.2.03 : Jumlah Peserta Akseptor KB Non Hormonal di Kecamatan Cikelet, Tahun 2015

Tabel. 4.2.03 : The number of family planning acceptors Non-Hormonal Participants in the District Cikelet, 2015

Desa/ Kel	IUD	MOW	MOP	KONDOM	JUMLAH
(1)	(2)	(3)	(4)	(5)	(6)
001. Cigadog	13	4	1	-	18
002. Cijambe	32	3	1	-	36
003. Cikelet	38	4	3	3	48
004. Pamalayan	30	4	3	3	40
005. Linggamanik	21	4	1	5	31
006. Karangsari	1	1	-	-	2
007. Kertamukti	5	-	-	-	5
008. Ciroyom	1	-	-	-	1
009. Girimukti	6	-	-	-	6
010. Tipar	5	2	-	1	8
011. Awassagara	4	-	-	-	4
Jumlah	156	22	9	12	199

Sumber : PLKB kec. Cikelet

Tabel. 4.2.04: Jumlah Peserta Akseptor KB Hormonal di Kecamatan Cikelet, Tahun 2015

Tabel. 4.2.04: *Hormonal birth control Acceptor Number of Participants in the District Cikelet, 2015*

Desa/ Kel	IMPLANT	SUNTIK	PIL	JUMLAH
(1)	(2)	(3)	(4)	(5)
001. Cigadog	101	302	439	842
002. Cijambe	163	182	138	483
003. Cikelet	85	131	308	524
004. Pamalayan	67	405	436	908
005. Linggamanik	66	187	556	809
006. Karang Sari	35	269	179	483
007. Kertamuksi	129	220	327	676
008. Ciroyom	71	115	146	332
009. Girimukti	22	136	200	358
010. Tipar	61	81	182	324
011. Awassagara	37	152	132	321
Jumlah	837	2 180	3 043	6 060

Sumber : PLKB kec. Cikelet

Tabel. 4.2.05 : Jumlah Pasangan Usia Subur (PUS) di Kecamatan Cikelet, Tahun 2015

Tabel. 4.2.05 : Couple number of fertile age (EFA) The District Cikelet, 2015

Desa/ Kel	< 20 Thn	20-29 Thn	>30 Thn	Jumlah
(1)	(2)	(3)	(4)	(5)
001. Cigadog	49	291	552	892
002. Cijambe	30	223	458	711
003. Cikelet	12	223	558	793
004. Pamalayan	161	962	301	1 424
005. Linggamanik	46	498	853	1 397
006. Karangsari	12	343	236	591
007. Kertamukti	62	377	546	985
008. Ciroyom	16	141	288	445
009. Girimukti	34	184	276	494
010. Tipar	10	174	214	398
011. Awassagara	30	193	217	440
Jumlah	462	3 609	4 499	8 570

Sumber : PLKB kec. Cikelet

Tabel. 4.2.06 : Jumlah Penduduk menurut Pentahapan Keluarga Sejahtera di Kecamatan Cikelet, Tahun 2015

Tabel. 4.2.06 : Total Population by Phasing Family Welfare in District Cikelet, 2015

Desa/ Kel	Pra KS	KS 1	KS 2	KS 3	KS 3+
(1)	(2)	(3)	(4)	(5)	(6)
001. Cigadog	181	934	573	82	16
002. Cijambe	136	654	238	90	10
003. Cikelet	160	628	477	70	5
004. Pamalayan	192	972	620	182	19
005. Linggamanik	181	906	617	68	14
006. Karang Sari	96	459	330	58	21
007. Kertamukti	176	782	362	71	11
008. Ciroyom	80	357	157	72	22
009. Girimukti	77	400	240	62	27
010. Tipar	64	287	202	31	8
011. Awassagara	72	252	258	50	2
Jumlah	1 415	6 631	4 074	836	155

Sumber : PLKB kec. Cikelet

Tabel. 4. 3.01 : Jumlah Pemeluk Agama menurut Agama yang Dianut di Kecamatan Cikelet, Tahun 2015

Tabel. 4. 3.01 : Adherent number according Religion Religion Embraced in District Cikelet, 2015

Desa/ Kel	Islam	Protestan	Katolik	Hindu	Budha	Lainnya
(1)	(2)	(3)	(4)	(5)	(6)	(7)
001. Cigadog	6 257	-	-	-	-	-
002. Cijambe	3 841	-	-	-	-	-
003. Cikelet	4 565	-	-	-	-	-
004. Pamalayan	6 234	-	-	-	-	-
005. Linggamanik	6 023	-	-	-	-	-
006. Karangsari	3 488	-	-	-	-	-
007. Kertamukti	4 762	-	-	-	-	-
008. Ciroyom	2 363	-	-	-	-	-
009. Girimukti	2 408	-	-	-	-	-
010. Tipar	2 388	-	-	-	-	-
011. Awassagara	2 134	-	-	-	-	-
Jumlah	44 463	-	-	-	-	-

Sumber : Kantor Desa kec. Cikelet

Tabel. 4.3.02 : Jumlah Tempat Peribadatan Di di Kecamatan Cikelet, Tahun 2014

Tabel. 4.3.02 : Number of Places of Worship In The District Cikelet, 2014

Desa/ Kel	Mesjid	Mushola/ Langgar	Gereja	Pura	Vihara
(1)	(2)	(3)	(4)	(5)	(6)
001. Cigadog	18	20	-	-	-
002. Cijambe	11	9	-	-	-
003. Cikelet	12	21	-	-	-
004. Pamalayan	18	25	-	-	-
005. Linggamanik	20	48	-	-	-
006. Karang Sari	13	23	-	-	-
007. Kertamuksi	18	36	-	-	-
008. Ciroyom	7	12	-	-	-
009. Girimukti	10	8	-	-	-
010. Tipar	9	26	-	-	-
011. Awassagara	7	11	-	-	-
Jumlah	143	239	-	-	-

Sumber : Kantor Desa kec. Cikelet

Tabel. 4.4.01 : **Jumlah Lapangan Olah Raga Menurut Jenis Kegiatan di Kecamatan Cikelet, Tahun 2014**

Tabel. 4.4.01 : *Total Field Sports by Type of Activity in District Cikelet, 2014*

Desa/ Kelurahan	Sepak Bola	Bola Voly	Bulu Tangkis	Tenis Meja	Lainnya
(1)	(2)	(3)	(4)	(5)	(6)
001. Cigadog	2	13	1	2	1
002. Cijambe	2	4	2	3	1
003. Cikelet	1	8	2	3	1
004. Pamalayan	3	5	2	5	1
005. Lingsamanik	4	22	6	46	-
006. Karangsari	2	4	-	5	-
007. Kertamukti	-	13	1	-	-
008. Ciroyom	2	6	2	3	-
009. Girimukti	1	4	2	1	-
010. Tipar	2	5	1	2	-
011. Awassagara	-	-	-	-	-
Jumlah	19	84	19	70	4

Sumber : Kantor Desa kec. Cikelet

Tabel. 4.4.02 : **Jumlah Penyandang Cacat Menurut Jenis Kecacatan di Kecamatan Cikelet, Tahun 2013**

Tabel. 4.4.02 : *Number of Persons with Disabilities by Type of Disability in District Cikelet, 2013*

Desa/ Kelurahan	Tuna Netra (buta)	Tuna Runggu (bisu-tuli)	Tuna Grahita (Mental)	Tuna Daksa (C.tubuh)	Tuna Ganda
(1)	(2)	(3)	(4)	(5)	(6)
001. Cigadog	-	-	2	6	-
002. Cijambe	3	3	1	3	-
003. Cikelet	4	2	4	-	-
004. Pamalayan	-	4	3	2	-
005. Linggamanik	-	1	2	3	-
006. Karangsari	-	-	4	11	2
007. Kertamukti	1	-	1	3	-
008. Ciroyom	-	1	1	-	-
009. Girimukti	-	2	-	1	-
010. Tipar	6	-	2	3	-
011. Awassagara	1	2	-	1	-
Jumlah	15	15	20	33	2

Sumber : Kantor Desa kec. Cikelet

*Data Tahun 2013

<http://garutkab.bps.go.id>

BAB 5

PERTANIAN

<http://garutlib.bps.go.id>

Tabel 5.1.01 : Luas Lahan Sawah dan Lahan Bukan Sawah di Kecamatan Cikelet, Tahun 2015

Tabel 5.1.01 : Wetland wide and Land Not Rice in District Cikelet, 2015

Desa/ Kel	Lahan Sawah	Bukan Lahan Sawah			Total
		Lahan Kering	Lainnya	Jumlah	
(1)	(2)	(3)	(4)	(5)	(6)
001. Cigadog	2 332,90	2 021,10	1 002,40	3 023,50	5 356,40
002. Cijambe	475,00	313,50	488,00	801,50	1 276,50
003. Cikelet	643,00	644,00	585,00	1 229,00	1 872,00
004. Pamalayan	747,00	86,00	1 173,70	1 259,70	2 006,70
005. Linggamanik	1 004,00	1 152,10	807,80	1 959,90	2 963,90
006. Karang Sari	850,00	900,00	954,00	1 854,00	2 704,00
007. Kertamukti	424,00	665,00	422,00	1 087,00	1 511,00
008. Ciroyom	449,00	443,00	208,00	651,00	1 100,00
009. Girimukti	1 795,40	2 008,20	1 483,50	3 491,70	5 287,10
010. Tipar	359,00	198,00	293,00	491,00	850,00
011. Awassagara	70,00	350,00	137,00	487,00	557,00
Jumlah	9 149,30	8 780,90	7 554,40	16 335,30	25 484,60

Sumber : Kantor Desa kec. Cikelet

Tambah Tanam, Luas Panen, Produksi dan Produktifitas

Tabel 5.1.02 : Tanaman Padi di Kecamatan Cikelet, Tahun 2015

Tabel 5.1.02 : Add Planted, Harvested Area, Production and Productivity of Rice in District Cikelet, 2015

Jenis Lahan	Tambah Tanam (Ha)	Luas Panen (Ha)	Produksi (Ton)	Produktifitas (Kw/ Ha)
(1)	(2)	(3)	(4)	
PADI SAWAH	2 724	2 358	15 915	67,51
PADI LADANG	3 777	2 860	12 351	43,19
Jumlah	6 501	5 218	28 266	54,18

Sumber : Dinas Pertanian Tanaman Pangan dan Hortikultura Kab. Garut

Tabel 5.1.03 : Luas Panen, Produksi dan Produktifitas Tanaman Palawija di Kecamatan Cikelet, Tahun 2015

Tabel 5.1.03 : *Harvested Area, Production and Productivity of Crop Crops in District Cikelet, 2015*

Jenis Tanaman	Luas Panen (Ha)	Produksi (Ton)	Produktifitas (Kw)
(1)	(2)	(3)	(6)
001. Jagung	3 301	23 487	71,15
002. Kedelai	305	499	16,37
003. Kacang Tanah	2 110	3 625	17,18
004. Kacang Hijau	305	333	10,91
005. Ubi Kayu	935	21 204	226,78
006. Ubi Jalar	75	1 038	138,43
Jumlah	7 031	50 186	480,82

Sumber :Dinas Pertanian Tanaman Pangan dan Hortikultura Kab. Garut

Tabel 5.1.04 : Luas Panen dan Produksi Tanaman Sayur-sayuran Menurut Jenis Tanaman di Kecamatan Cikelet, Tahun 2015

Tabel 5.1.04 : *Harvested Area and Production of Vegetables by Type Plants in District Cikelet, 2015*

Jenis Tanaman	Luas Panen (Ha)	Produksi (Ton)
(1)	(2)	(3)
001. Kacang Panjang	29	389
002. Cabe Besar	12	176
003. Cabe Rawit	30	396
004. Tomat	6	149
004. Terung	16	356
005. Ketimun	29	466
006. Kangkung	20	262
007. Bayam	2	19
Jumlah	144	2 213

Sumber : Dinas Pertanian Tanaman Pangan dan Hortikultura Kab.Garut

Tabel 5.1.05 : **Banyaknya Sisa Tanam Tanaman Buah-Buahan Menurut Jenis Tanaman di Kecamatan Cikelet, Tahun 2015**

Tabel 5.1.05 : *Number of Time Planting Plants Fruit Plants by Type in District Cikelet, 2015*

Jenis Tanaman	Pohon
(1)	(2)
001. Alpukat	1 495
002. Belimbing	1 776
003. Durian	13 583
004. Jambu Biji	1 113
005. Jeruk Siam/ Keprok	8 176
006. Jeruk Besar	52
007. Mangga	46 473
008. Nangka	3 731
009. Nenas	7 275
Jumlah	83 674

Sumber :Dinas Pertanian Tanaman Pangan dan Hortikultura Kab. Garut

Tabel 5.1.05 : Lanjutan

Tabel 5.1.05 : Advanced

Jenis Tanaman	Pohon
(1)	(2)
010. Pepaya	7 735
011. Pisang	506 327
012. Rambutan	4 987
013. Salak	-
014. Sawo	2 827
015. Sirsak	4 393
016. Sukun	501
017. Melinjo	565
018. Petai	6 964
019. Jengkol	2 797
Jumlah	620 770

Sumber :Dinas Pertanian Tanaman Pangan dan Hortikultura Kab. Garut

Tabel 5.1.06 : Banyaknya Tanaman Buah-Buahan yang Menghasilkan Menurut Jenis Tanaman di Kecamatan Cikelet, Tahun 2015

Tabel 5.1.06 : Number of Plants Fruits Generating Plants by Type in District Cikelet, 2015

Jenis Tanaman	Pohon
(1)	(2)
001. Alpukat	990
002. Belimbing	1 270
003. Durian	8 545
004. Jambu Biji	1 113
005. Jeruk Siam/ Keprok	4 018
006. Jeruk Besar	52
007. Mangga	46 473
008. Nangka	3 731
009. Nenas	7 275
Jumlah	73 467

Sumber :Dinas Pertanian Tanaman Pangan dan Hortikultura Kab. Garut

Tabel 5.1.06 : Lanjutan

Tabel 5.1.06 : advanced

Jenis Tanaman	Pohon
(1)	(2)
010. Pepaya	4 071
011. Pisang	578 759
012. Rambutan	4 987
013. Salak	-
014. Sawo	1 950
015. Sirsak	2 300
016. Sukun	330
017. Petai	5 200
018. Melinjo	565
019. Jengkol	840
Jumlah	672 469

Sumber : Dinas Pertanian Tanaman Pangan dan Hortikultura Kab. Garut

Tabel 5.1.07 : **Produksi dan Produktivitas Tanaman Buah-buahan Menurut Jenis Tanaman di Kecamatan Cikelet, Tahun 2015**

Tabel 5.1.07 : *Production and Productivity Plants Fruit Plants by Type in District Cikelet, 2015*

Jenis Tanaman	Produksi (Kw)	Produktivitas (Kg/Pohon)
(1)	(2)	(3)
001. Alpukat	1 890	190,91
002. Belimbing	465	36,61
003. Durian	10 652	124,66
004. Jambu Biji	720	64,69
005. Jeruk Siam/ Keprok	1 912	47,59
006. Jeruk Besar	25	48,08
007. Mangga	37 525	80,75
008. Nangka	2 490	66,74
009. Nenas	129	2,55
Jumlah	55 808	662,58

Sumber :Dinas Pertanian Tanaman Pangan dan Hortikultura Kab. Garut

Tabel 5.1.07 : Lanjutan**Tabel 5.1.07 : advanced**

Jenis Tanaman	Produksi (Kw)	Produktivitas (Kg/Pohon)
(1)	(2)	(3)
010. Pepaya	1 042	25,60
011. Pisang	139 957	24,18
012. Rambutan	4 300	86,22
013. Salak	-	-
014. Sawo	2 030	104,10
015. Sirsak	3 088	134,26
016. Sukun	220	66,67
017. Petai	3 954	76,04
018. Melinjo	70	12,39
019. Jengkol	469	55,83
Jumlah	210 938	1 247,87

Sumber : Dinas Pertanian Tanaman Pangan dan Hortikultura Kab. Garut

Tabel 5.1.08 : Luas Panen dan Produksi Tanaman Obat-obatan Menurut Jenis Komoditi di Kecamatan Cikelet, Tahun 2015

Tabel 5.1.08 : Harvested Area and Production of Drugs by Type of Commodity in District Cikelet, 2015

Jenis Komoditi (1)	Luas Panen (m^2) (2)	Produksi (Kg) (3)
001. Jahe	1 000 000	2 600 000
002. Laos	-	-
003. Kencur	-	-
004. Kunyit	-	-
005. Lempuyang	-	-
006. Temulawak	-	-
007. Temuireng	-	-
008. Kejibeling	-	-
009. Mahkota Dewa	-	-
010. Kapullaga	-	-
011. Temukunci	-	-
012. Mengkudu	-	-
013. Sambiloto	-	-
Jumlah	1 000 000	2 600 000

Sumber : Dinas Pertanian Tanaman Pangan dan Hortikultura Kab. Garut

Tabel 5.2.01 : Luas Area dan Produksi Tanaman Perkebunan Rakyat Menurut Jenis Komoditi di Kecamatan Cikelet, Tahun 2015

Tabel 5.2.01 : *Broad Areas and Smallholder Crop Production by Type of Commodity in District Cikelet, 2015*

Jenis Komoditi	Luas Lahan (Ha)	Produksi (Ton)
(1)	(2)	(3)
AREN	31,00	11,70
CENGKEH	945,00	279,00
JARAK	60,00	-
KELAPA	565,00	458,00
KOPI	25,00	18,00
NILAM	116,00	31,80
TEBU	28,00	232,00
KARET	48,00	-
VANILI	5,00	3,00
Jumlah	1 823,00	1 033,50

Sumber : Dinas Perkebunan Kab.Garut

Tabel 5.3.01 : Produksi Kayu Rakyat Menurut Jenis Tanaman di Kecamatan Cikelet, Tahun 2015

Tabel 5.3.01 : *People Wood Production by Type of Crops in District Cikelet, 2015*

Jenis Tanaman	Produksi (<i>m</i> ³)
(1)	(2)
JATI	1 174,74
ALBAZIA	-
AFRIKA	-
MAHONI	371,865
KIHIANG	226,129
EUCALYPTUS	-
PINUS	-
KARET	-
RIMBA CHAM	44,01
SUREN	-
LAIN-LAIN	-
Jumlah	1 816,744

Sumber : Dinas Kehutanan Kab. Garut

Tabel 5.4.01 : Populasi Jumlah Ternak dan Produksi Daging Menurut Jenis Ternak di Kecamatan Cikelet, Tahun 2015

Tabel 5.4.01 : Population Number of Livestock and Meat Production by Type of Livestock in District Cikelet, 2015

Jenis Ternak	Populasi	Produksi Daging (Kg)
(1)	(2)	(3)
001. Sapi Perah	-	-
002. Sapi Potong	1 556	-
003. Kerbau	410	-
004. Kuda	-	-
005. Domba	21 221	-
006. Kambing	4 184	-
Jumlah	27 371	-

Sumber : Dinas Peternakan, Perikanan dan Kelautan kab. Garut

Tabel 5.4.02 : Populasi Jumlah Unggas, Produksi Daging dan Produksi Telur Menurut Jenis Unggas di Kecamatan Cikelet, Tahun 2015

Tabel 5.4.02 : *Population Total Poultry, Meat and Egg Production Production by Type Poultry in District Cikelet, 2015*

Jenis Ternak	Populasi	Produksi Daging (Kg)	Produksi Telur (Kg)
(1)	(2)	(3)	(4)
001. Itik	6 323	12 769	3 904
002. Ayam Kampung	28 447	213 267	81 511
003. Ras Pedaging	-	-	-
004. Ras Petelur	-	-	-
Jumlah	34 770	226 036	85 415

Sumber : Dinas Peternakan, Perikanan dan Kelautan kab. Garut

Tabel 5.5.01 : Luas Areal Pemeliharaan/Penangkapan Ikan di Kecamatan Cikelet, Tahun 2015

*Area of Maintenance / Fishing
Tabel 5.5.01 : The District Cikelet, 2015*

Jenis Lahan	Luas Areal (Ha/Km)
(1)	(2)
001. Pembenihan	2,28
002. Pembesaran Ikan	47,05
003. Sawah Tumpang Sari	72,40
004. Sawah Penyelang	30,76
005. Sungai	-
006. Laut	-
Jumlah	152,49

Sumber : Dinas Peternakan, Perikanan dan Kelautan kab. Garut

**Tabel 5.5.02 : Produksi Ikan Menurut Tempat Penangkapan/
Pemeliharaan di Kecamatan Cikelet, Tahun 2015**

Tabel 5.5.02 : *According to The Catching Fish Production / Maintenance
in District Cikelet, 2015*

Jenis	Produksi (Ton)
(1)	(2)
001. Benih Ribek	12 329 582,71
002. K A T	489,76
003. K A D	-
004. S I	205,73
005. Tambak	-
006. Kolam	-
007. Sawah	-
008. Perikanan Laut	-
009. Sungai	-
Jumlah	12 330 278,20

Sumber : Dinas Peternakan, Perikanan dan Kelautan kab. Garut

<http://garutkab.bps.go.id>

<http://garutkab.bps.go.id>

BAB 6

INDUSTRI

PENGOLAHAN

Tabel 6.01 : Banyaknya Perusahaan Industri dan Tenaga Kerja di Kecamatan Cikelet, Tahun 2014

Tabel 6.01 : *Number of Companies Industrial and Labor in the District Cikelet, 2014*

desa/ Kel	Besar		Sedang		IKKRT	
	Perusahaan	Tenaga Kerja	Perusahaan	Tenaga Kerja	Perusahaan	Tenaga Kerja
(1)	(2)	(3)	(4)	(5)	(6)	(7)
001. Cigadog	1	1 736	-	-	6	14
002. Cijambe	-	-	-	-	15	27
003. Cikelet	-	-	6	24	36	49
004. Pamalayan	-	-	-	-	72	126
005. Linggamanik	-	-	-	-	11	21
006. Karang Sari	-	-	-	-	43	71
007. Kertamukti	-	-	1	7	3	7
008. Ciroyom	-	-	-	-	6	13
009. Girimukti	-	-	-	-	1	3
010. Tipar	-	-	-	-	14	24
011. Awassagara	-	-	-	-	45	51
Jumlah	1	1 736	7	31	252	406

Sumber : Kantor Desa kec. Cikelet

Tabel 6.02 : Banyaknya Industri Kecil/ Kerajinan Rumah Tangga di Kecamatan Cikelet, Tahun 2014

Tabel 6.02 : *Number of Small Industry / Crafts Households in District Cikelet, 2014*

Desa/ Kelurahan	Kerajinan dari Kayu	Anyaman	Gerabah/ Keramik
(1)	(2)	(3)	(4)
001. Cigadog	4	-	-
002. Cijambe	5	-	2
003. Cikelet	6	-	1
004. Pamalayan	2	-	50
005. Linggamanik	2	-	2
006. Karangsari	12	15	1
007. Kertamukti	1	-	2
008. Ciroyom	2	-	-
009. Girimukti	1	-	-
010. Tipar	-	-	-
011. Awassagara	-	-	-
Jumlah	35	15	58

Sumber : Kantor Desa kec. Cikelet

Tabel 6.02 : Lanjutan**Tabel 6.02 : advanced**

Desa/ Kelurahan	Makanan	Lainnya
(1)	(10)	(11)
001. Cigadog	2	-
002. Cijambe	8	-
003. Cikelet	29	-
004. Pamalayan	20	-
005. Linggamanik	7	-
006. Karangsari	15	-
007. Kertamukti	-	-
008. Ciroyom	4	-
009. Girimukti	-	-
010. Tipar	14	-
011. Awassagara	42	3
Jumlah	141	3

Sumber : Kantor Desa kec. Cikelet

Tabel 6.03 : Jumlah Kegiatan Usaha di Kecamatan Cikelet, Tahun 2014

Tabel 6.03 : The number of business activities in the District Cikelet, 2014

Desa/ Kelurahan	Bengkel Mobil/ Motor	Reparasi Elektronik	Bengkes Las	Usaha Photo copy	Pangkas Rambut
(1)	(2)	(3)	(4)	(5)	(6)
001. Cigadog	8	2	1	-	1
002. Cijambe	8	2	1	-	3
003. Cikelet	6	-	4	4	-
004. Pamalayan	6	1	14	2	-
005. Linggamanik	13	3	-	2	1
006. Karangsari	7	-	-	-	-
007. Kertamukti	2	2	2	1	1
008. Ciroyom	7	-	-	-	-
009. Girimukti	1	-	-	1	-
010. Tipar	2	-	-	-	-
011. Awassagara	6	-	2	-	-
Jumlah	66	10	24	10	6

Sumber : Kantor Desa kec. Cikelet

Tabel 6.04 : Jumlah Industri Penggilingan Padi di Kecamatan Cikelet, Tahun 2013

Tabel 6.04 : Number of Rice Milling Industry in the District Cikelet, 2013

Desa/ Kelurahan	Unit
(1)	(5)
001. Cigadog	9
002. Cijambe	7
003. Cikelet	10
004. Pamalayan	12
005. Linggamanik	43
006. Karangsari	16
007. Kertamukti	15
008. Ciroyom	14
009. Girimukti	14
010. Tipar	7
011. Awassagara	4
Jumlah	151

Sumber : Kantor Desa kec. Cikelet

<http://garutkab.bps.go.id>

<http://gubukkab.bps.go.id>

BAB 7

ANGKUTAN DAN

KOMUNIKASI

Tabel 7.01 : Banyaknya Angkutan Kendaraan Bermotor dan Tidak Bermotor Menurut Jenis Kendaraan Di Kecamatan Cikelet, Tahun 2011 – 2014

Tabel 7.01 : Number of Motor Vehicle Transport and No Motor Vehicle by Type of District Cikelet, Year 2011 - 2014

Kelurahan/ Desa	Mobil	Motor/ Ojeg	Delman
(1)	(2)	(3)	(4)
001. Cigadog	6	154	-
002. Cijambe	8	51	-
003. Cikelet	5	47	-
004. Pamalayan	7	32	-
005. Linggamanik	15	136	-
006. Karangsari	1	125	-
007. Kertamukti	6	35	-
008. Ciroyom	4	30	-
009. Girimukti	7	52	-
010. Tipar	-	41	-
011. Awassagara	2	80	-
Jumlah	61	783	-

Sumber : Kantor Desa Kec. Cikelet

<http://garutkab.bps.go.id>

<http://garutkab.bps.go.id>

BAB 8 HOTEL DAN PARIWISATA

Tabel 8.01 : Banyaknya Akomodasi Menurut di Kecamatan Cikelet, Tahun 2015

Tabel 8.01 : The amount of property in the district According Cikelet, 2015

Desa/ Kel	Hotel/ Akomodasi	Kamar	Tempat Tidur
(1)	(2)	(3)	(4)
001. Cigadog	-	-	-
002. Cijambe	-	-	-
003. Cikelet	-	-	-
004. Pamalayan	19	206	414
005. Lingamanik	-	-	-
006. Karangsari	-	-	-
007. Kertamukti	-	-	-
008. Ciroyom	-	-	-
009. Girimukti	-	-	-
Jumlah	19	202	413

Sumber : Kantor Desa kec. Cikelet

Tabel 8.02 : Jumlah Rumah Makan/Restoran dan Tenaga Kerja di Kecamatan Cikelet, Tahun 2015

Tabel 8.02 : Number of Restaurants / Restaurants and Labor in the District Cikelet, 2015

Desa/ Kel	Rumah Makan/ Restoran	Tenaga Kerja	
		Laki-laki	Perempuan
(1)	(2)	(3)	(4)
001. Cigadog	2	3	4
002. Cijambe	-	-	-
003. Cikelet	2	4	4
004. Pamalayan	13	4	13
005. Linggamanik	-	-	-
006. Karangsari	-	-	-
007. Kertamukti	-	-	-
008. Ciroyom	-	-	-
009. Girimukti	-	-	-
010. Tipar	-	-	-
011. Awassagara	-	-	-
Jumlah	17	11	22

Sumber : Kantor Desa Kec. Cikelet

DATA

Mencerdaskan Bangsa



**BADAN PUSAT STATISTIK
KABUPATEN GARUT**

Jl. Pembangunan No. 222 Tarogong Garut 44151

Telp. 0262 233273; Fax. 0262 4893051

Homepage: garutkab.bps.go.id; Email: bps3205@bps.go.id