



KECAMATAN SUKAPURA DALAM ANGKA 2010



**BADAN PUSAT STATISTIK
KABUPATEN PROBOLINGGO**

KATA PENGANTAR

Terbitnya Statistik Kecamatan Sukapura Tahun 2010 ini adalah merupakan hasil kerja sama dari semua Dinas/Instansi di kawasan Kecamatan Sukapura. Mudah - mudahan publikasi ini dapat diambil manfaatnya guna melihat atau mengevaluasi keberhasilan pembangunan oleh pemerintah baik pusat maupun daerah khususnya di kecamatan Sukapura.

Untuk selanjutnya kepada semua pihak yang telah banyak mendukung terbitan tahun ini kami menyampaikan ucapan terima kasih yang setinggi-tingginya dan besar harapan kami kepada seluruh jajaran Dinas/Instansi yang ada di Kecamatan Sukapura dapatnya secara rutin menuangkan datanya ke dalam Statistik Kecamatan terbitan selanjutnya.

Demikian kata pengantar kami lewat terbitan tahun ini semoga bermanfaat dan berdaya guna untuk menunjang keberhasilan serta kelangsungan pembangunan selanjutnya

Sukapura , November 2010
Koodinator Statistik Kecamatan

Kristian Dwi Setyowiyono, SE
NIP. 19740904 199401 1 001

SAMBUTAN CAMAT SUKAPURA

Statistik Kecamatan Sukapura tahun 2010 yang disusun dan diterbitkan oleh Koordinator Statistik Kecamatan Sukapura ini adalah merupakan kelanjutan buku semacam pada tahun 2009.

Mudah-mudahan buku ini bermanfaat besar bagi para pengguna data sehingga dapat dipakai sebagai tolok ukur di dalam mengevaluasi keberhasilan pembangunan bagi pemerintah pada umumnya dan pemerintah daerah khususnya di wilayah Kecamatan Sukapura.

Namun demikian kami masih sangat mengharapkan bantuan Saudara demi kesempurnaan penyajian data pada buku Statistik Kecamatan Sukapura dalam bentuk tabel-tabel untuk terbitan tahun mendatang.

Lewat kesempatan ini kami menyampaikan ucapan terima kasih kepada semua pihak yang menuangkan data dalam terbitan tahun ini.

Demikian kata sambutan kami, semoga buku ini dapat bermanfaat sebaik-baiknya dalam menunjang keberhasilan pembangunan selanjutnya. Dan tak lupa kami sampaikan sekali lagi ucapan terima kasih atas kerja samanya.

Sukapura, November 2010
Camat Sukapura,

HUDAN SYARIFUDDIN, M.Si
Penata Tk. I
NIP. 19740831 199311 1 001

DAFTAR ISI

No.	Uraian	Hal.
(1)	(2)	(3)
a.	Judul Buku Halaman Dalam.....	i
b.	Kata Pengantar.....	ii
c.	Sambutan Camat	iii
d.	Daftar Isi.....	iv
e.	Daftar Tabel.....	v
I.	GEOGRAFIS.....	1-7
II.	PEMERINTAHAN.....	8-13
III.	PENDUDUK.....	14-42
IV.	SOSIAL.....	43-85
V.	PERTANIAN.....	86-104
VI.	PERDAGANGAN.....	105-111
VII.	PERHUBUNGAN.....	112-117
VIII.	INDUSTRI.....	118-122
IX.	KEUANGAN.....	123-124
IX.	LINGKUNGAN & PERUMAHAN.....	125-128

DAFTAR TABEL

No.	Uraian	Hal.
(1)	(2)	(3)
I. GEOGRAFIS		1-7
I.1. Letak dan Geografis.....		1
I.2. Luas Wilayah Kecamatan Per Desa.....		2
I.3. Luas Tanah Sawah Per Desa.....		3
I.4. Luas Tanah Kering Per Desa.....		4-5
I.5. Curah Hujan & Hari Hujan Per Bulan.....		6
I.6. Curah Hujan Terbesar, Terkecil dan Rata-Rata Curah Hujan		7
II. PEMERINTAHAN		8-13
II.1. Banyaknya Dusun, RW dan RT per desa		9
II.2. Klasifikasi Desa Menurut Kriteria Per Desa		10
II.3. Kelengkapan Perangkat Pemerintahan Desa		11-13
III. PENDUDUK		14-42
III.1. Jumlah Penduduk Menurut Kepadatan.....		16

No.	Uraian	Hal.
(1)	(2)	(3)
III.2.	Jumlah Rumah tangga dan Penduduk Per Desa.....	17
III.3.	Penduduk menurut Jenis Kelamin & Sex Ratio.....	18
III.4.	Angka Kelahiran Kasar Per Desa.....	19
III.5.	Angka Kematian Kasar Per Desa.....	20
III.6.	Banyaknya Kejadian Migrasi Per Desa.....	21
III.7.	Penduduk Sukapura menurut kelompok Umur.....	22-38
III.8.	Penduduk Menurut Mata Pencaharian.....	39-40
III.9.	Penduduk Menurut Pendidikan Yang Ditamatkan.....	41-42
IV.	SOSIAL	43-85
IV.1.	Banyaknya TK, Guru dan Murid.....	47
IV.2.	Banyaknya SD, Guru dan Murid	48
IV.3.	Banyaknya SD dan Guru Menurut Status.....	49
IV.4.	Banyaknya SLTP, Guru Menurut Status.....	50
IV.5.	Banyaknya SLTA dan Guru	51
IV.6.	Banyaknya SLTP dan Murid Menurut Kelas.....	52
IV.7.	Banyaknya SLTA dan Murid Menurut Kelas.....	53

No.	Uraian	Hal.
(1)	(2)	(3)
IV. 8.	Fasilitas Kesehatan Per Desa.....	54-55
IV.9.	Banyaknya Tenaga Medis per Desa.....	56-57
IV.10.	Banyaknya Pasien yang berobat ke Puskesmas per bulan.....	58
IV.11.	Byk Pasien Puskesmas Menurut Jenis Penyakit	59-61
IV.12.	Jumlah KK Pengguna Jamban Keluarga dan SPAL per desa.....	62
IV.13.	Banyaknya Posyandu Menurut Kreteria	63
IV.14.	Banyaknya Kelompok PKK dan Dasa Wisma per desa.....	64
IV.15.	Byk. Keluarga dan Kepala Keluarga	65
IV.16.	Byk Kepala Keluarga Menurut Status Pekerjaan	66
IV.17.	Byk Kepala Keluarga Menurut Status Perkawinan	67
IV.18.	Byk Kepala Keluarga Menurut Status Pendidikan	68
IV.19.	Banyaknya PUS & WUS Th 2010.....	69
IV.20.	Banyaknya PUS Menurut Umur.....	70
IV.21.	Banyaknya Balita ke Posyandu.....	71
IV.22.	Banyaknya Balita di Kec.Sukapura.....	72

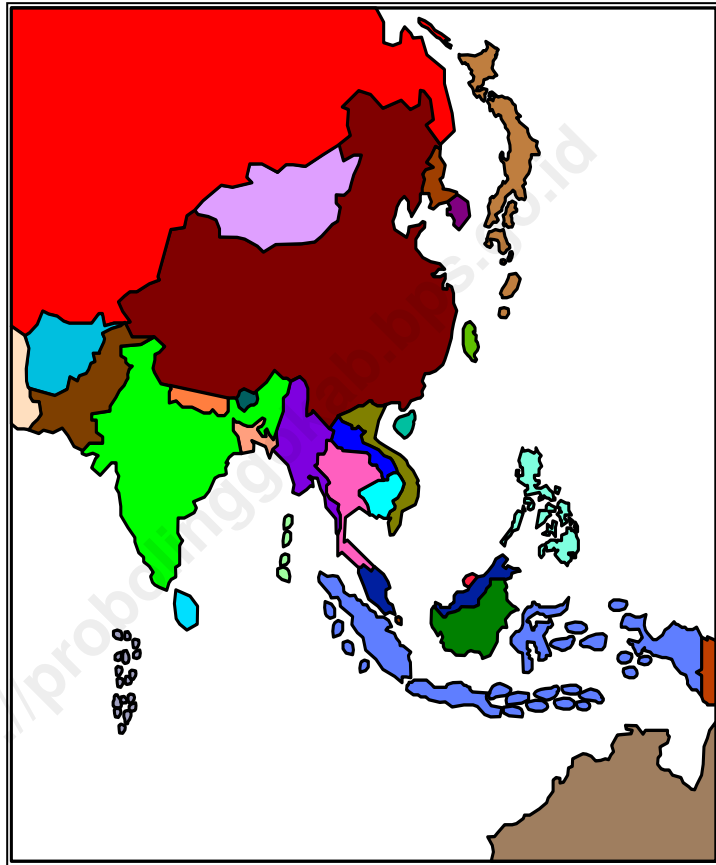
<i>No.</i>	<i>Uraian</i>	<i>Hal.</i>
(1)	(2)	(3)
IV.23.	<i>Banyaknya Balita Yang Ditimbang.....</i>	73
IV.24.	<i>Pencapaian Peserta KB Aktif Pemerintah.....</i>	74-76
IV.25.	<i>Pencapaian Peserta KB Aktif Mandiri.....</i>	77-78
IV.26.	<i>Banyaknya Peserta KB Baru.....</i>	79-80
IV.27.	<i>Byak Keluarga Menurut Status Kesra.....</i>	81-82
IV.28.	<i>Banyaknya NTCR Th 2010.....</i>	83
IV.29.	<i>Banyaknya Penduduk Menurut Agama.....</i>	84
IV.30.	<i>Banyaknya Tempat Ibadah.....</i>	85
V. PERTANIAN		86-104
V.1.	<i>Luas Tanam Panen & Produksi Padi.....</i>	87
V.2.	<i>Luas Tanam Panen & Produksi Jagung.....</i>	88
V.3.	<i>Luas Tanam Panen & Produksi Kentang.....</i>	89
V.4.	<i>Luas Tanam Panen & Produksi Kubis.....</i>	90
V.5.	<i>Luas Tanam Panen & Produksi Wortel.....</i>	91

No.	Uraian	Hal.
(1)	(2)	(3)
V.6.	Luas Tanam Panen & Produksi Sawi.....	92
V.7.	Luas Tanam Panen & Produksi Tomat.....	93
V.8.	Luas Tanam Panen & Produksi Bawang Daun.....	94
V.9.	Luas Areal Kopi, Produksi & Produktifitas.....	95
V.10.	Luas Areal Cengkeh, Produksi & Produktifitas.....	96
V.11.	Luas Areal Alpokat, Produksi & Produktifitas.....	97
V.12.	Luas Areal Rambutan, Produksi & Produktifitas.....	98
V.13.	Banyaknya Ternak Besar.....	99
V.14.	Banyaknya Ternak Kecil.....	100
V.15.	Banyaknya Unggas.....	101
V.16.	Bnyk Rumga yang Bekerja Di sektor Pertanian.....	102-103
V.17.	Bnyk Rumga Pertanian Penggarap Petani Gurem.....	104
VI.	PERDAGANGAN	105-111
VI.1.	Fasilitas Perdagangan per Desa.....	106

No.	Uraian	Hal.
(1)	(2)	(3)
VI.2.	Fasilitas Lembaga Keuangan per Desa.....	107
VI.3.	Bnyknya Sarana Penunjang Pariwisata.....	108
VI.4.	Bnyknya Kamar & Tmp Tidur per Hotel.....	109
VI.5.	Bnyknya Pengunjung G.Bromo Th 2010.....	110
VI.6.	Bnyknya Pemilik Jeep & Kuda Wisata.....	111
VII. PERHUBUNGAN		112-117
VII.1.	Panjang Jalan Menurut Status Pengelola.....	113
VII.2.	Jenis Permukaan Panjang Jalan	114
VII.3.	Kondisi Jalan	115
VII.4.	Bnyknya Alat Komunikasi.....	116
VII.5.	Banyakny Kendaraan Bermotor.....	117
VIII. INDUSTRI		118-122
VIII.1.	Banyaknya Industri Mnrt Skala.....	119
VIII.2.	Banyaknya Industri Rumah tangga.....	120-121

No.	Uraian	Hal.
(1)	(2)	(3)
VIII.3.	Banyaknya Pelanggan PLN & PDAM.....	122
IX.	KEUANGAN	123-124
IX.1.	Banyaknya WP PBB & Target PBB 2010.....	124
X.	LINGKUNGAN & PERUMAHAN	125-128
X.1.	Banyaknya Rumah Penduduk Menurut Jenis Dinding.....	126
X.2.	Banyaknya Rumah Penduduk Menurut Jenis Lantai.....	127
X.3.	Banyaknya Rumah Penduduk Menurut Jenis Atap.....	128

Bab I Geografis



I. LETAK GEOGRAFIS

Kecamatan Sukapura dengan luas 102.08 Km² adalah wilayah Pemerintahan Kecamatan yang merupakan salah satu bagian wilayah Kabupaten Probolinggo yang terletak di bagian selatan kawasan kaki pegunungan Tengger pada kilometer 30 dari Ibukota Kabupaten Probolinggo dengan batas-batas :

Utara : Kecamatan Lumbang
Timur : Kecamatan Kuripan dan Kec. Sumber
Selatan : Kabupaten Lumajang
Barat : Kabupaten Pasuruan

Ditinjau dari ketinggian di atas permukaan air laut, Kecamatan Sukapura berada pada ketinggian 650 sampai 1800 meter.

Tanah di Kecamatan Sukapura adalah tanah mekanis yang banyak mengandung mineral yang berasal dari ledakan gunung berapi yang berupa pasir dan batu, lumpur bercampur dengan tanah liat yang berwarna kelabu kekuning-kuningan. Sifat tanah semacam ini mempunyai tingkat kesuburan yang tinggi. Sehingga sangat cocok apabila ditanami sayur-sayuran.

Iklim di kawasan Kecamatan Sukapura sebagaimana Kecamatan lain di Kabupaten Probolinggo. Kecamatan Sukapura beriklim tropis yang terbagi menjadi dua musim yakni musim penghujan dan musim kemarau. Musim penghujan terjadi pada bulan Oktober sampai April dan musim kemarau pada bulan April sampai Oktober.

Temperatur udara di Kecamatan Sukapura seperti Kecamatan lainnya yang berketinggian 650 - 1800 meter di atas permukaan air laut yaitu suhu udaranya relatif dingin.

I.2. Luas Wilayah Kecamatan Per Desa

Desa	Tanah	Tanah	Jumlah
	Sawah	Kering	
1. NGADISARI		775.30	775.30
2. SARIWANI		629.70	629.700
3. KEDASIH		974.92	973.50
4. PAKEL		862.10	862.10
5. NGEPUNG	17.00	1,350.54	1,367.54
6. SUKAPURA	3.50	1,309.13	1,312.63
7. SAPIKEREK		1,527.37	1,527.37
8. WONOKERTO		377.23	377.23
9. NGADIREJO		853.70	853.70
10. NGADAS		905.10	905.10
11. JETAK		162.34	162.34
12. WONOTORO		460.60	460.60
Jumlah	20.500	10,188.03	10,208.53

Sumber data : Registrasi

I.3. Luas Tanah Sawah Per Desa

Desa	Irigasi		Seder- hana	Tadah Hujan	Jumlah
	Teknis	1/2 Teknis			
1. NGADISARI	-	-	-	-	-
2. SARIWANI	-	-	-	-	-
3. KEDASIH	-	-	-	-	-
4. PAKEL	-	-	-	-	-
5. NGEPUK	-	-	-	17.00	17.00
6. SUKAPURA	-	-	-	3.50	3.50
7. SAPIKEREP	-	-	-	-	-
8. WONOKERTO	-	-	-	-	-
9. NGADIREJO	-	-	-	-	-
10. NGADAS	-	-	-	-	-
11. JETAK	-	-	-	-	-
12. WONOTORO	-	-	-	-	-
<i>Jumlah</i>	-	-	-	20.50	20.50

Sumber data : Registrasi

I.4. Luas Tanah Kering Per Desa

<i>Desa</i>	<i>Bangunan/ Pekarangan</i>	<i>Tegalan</i>	<i>Tambak/Ko- lam</i>	<i>Perke- bunan</i>
1. NGADISARI	42.100	456.000	-	-
2. SARIWANI	35.000	337.000	-	-
3. KEDASIH	47.110	452.360	-	14.000
4. PAKEL	58.780	517.000	-	-
5. NGEPUNG	50.000	120.000	-	-
6. SUKAPURA	37.400	306.000	-	5.000
7. SAPIKEREP	72.730	526.000	-	-
8. WONOKERTO	35.000	335.000	-	-
9. NGADIREJO	43.200	536.000	-	-
10. NGADAS	25.000	175.000	-	-
11. JETAK	15.100	136.000	-	-
12. WONOTORO	20.000	156.000	-	-
<i>Jumlah</i>	481.420	4,052.360	-	19.000

Sumber data : Registrasi

Lanjutan Tabel I.4.

<i>Desa</i>	<i>Hutan Negara</i>	<i>Kuburan</i>	<i>Lain-Lain</i>	<i>Jumlah</i>
1. NGADISARI	276.00	0.50	0.70	775.30
2. SARIWANI	254.00	1.00	2.70	629.70
3. KEDASIH	310.54	0.96	149.95	974.92
4. PAKEL	265.70	1.40	19.22	862.10
5. NGEPUNG	0.50	1.00	1,179.04	1,350.54
6. SUKAPURA	679.70	2.50	278.53	1,309.13
7. SAPIKEREP	918.37	1.50	8.77	1,527.37
8. WONOKERTO	-	3.00	4.23	377.23
9. NGADIREJO	265.68	1.00	7.82	853.70
10. NGADAS	701.67	0.30	3.13	905.10
11. JETAK	-	0.32	10.92	162.34
12. WONOTORO	276.00	0.75	7.85	460.60
<i>Jumlah</i>	3,948.160	14.23	1,672.86	10,188.03

Sumber data : Registrasi

I.5. Curah Hujan & Hari Hujan Per Bulan

<i>Bulan</i>	<i>Curah Hujan</i>	<i>Hari Hujan</i>
1. Januari	225	9
2. Februari	196	14
3. Maret	306	12
4. April	-	-
5. Mei	-	-
6. Juni	-	-
7. Juli	-	-
8. Agustus	-	-
9. September	-	-
10. Oktober	68	4
11. Nopember	88	4
12. Desember	13	2
<i>J u m l a h</i>	896	45

Sumber data : Registrasi

I.6. Curah Hujan per bulan Terbesar, Terkecil dan Rata-Rata Curah Hujan

<i>Curah Hujan</i>	<i>Curah Hujan</i>	<i>Hari Hujan</i>
<i>Terbesar</i>	306	14
<i>Terkecil</i>	13	2
<i>Rata-rata</i>	224	11
<i>Curah Hujan 1 tahun</i>	896	45

Bab II Pemerintahan



2. PEMERINTAHAN

Kecamatan Sukapura dengan luas 102.08 Km² terdiri dari 12 desa yang tersebar di wilayah Pemerintahan Kecamatan Sukapura dan memiliki 39 dusun 38 RW dan 128 RT .

Kepala Desa yang ada di 12 desa telah dilantik sehingga mereka memiliki status definitive. Untuk pendidikan Kepala Desa dari 12 desa yang ada , 1 desa (Ngadisari) Kepala Desa nya berpendidikan S2 , 1 desa (Sukapura) Kepala Desa nya berpendidikan S1, 5 desa (Sariwani, Ngepung, Sapikerep, Wonokerto , Ngadirejo) berijasah SMA sedangkan sisanya (Kedasih, Pakel ,Ngadas,Jetak Wonotoro) Kepala Desa nya berpendidikan SMP.

Dari 12 desa yang ada, posisi sekretaris desa yang sesuai memiliki SK definitife dimiliki hanya ada di 7desa sedangkan 5 desa lainnya masih sebagai Plh .Untuk perangkat desa yang meliputi 3 kasie dan 3 kaur sebagian besar sudah ada personelnya. Bahkan untuk kepala dusun, ketua RW dan Ketua RT hampir semua desa telah lengkap personelnya

II. PEMERINTAHAN

II.1. Banyaknya Dusun, RW dan RT per desa

<i>Desa</i>	<i>Dusun</i>	<i>RW</i>	<i>RT</i>
1. NGADISARI	3	3	13
2. SARIWANI	5	5	9
3. KEDASIH	4	4	8
4. PAKEL	5	2	6
5. NGEPUNG	3	3	8
6. SUKAPURA	5	10	23
7. SAPIKEREP	3	4	22
8. WONOKERTO	3	6	12
9. NGADIREJO	3	3	9
10. NGADAS	2	2	6
11. JETAK	2	2	6
12. WONOTORO	2	2	6
<i>Jumlah</i>	40	46	128

Sumber data : Kantor Camat

II.2. Klasifikasi Desa Menurut Kriteria Per Desa

Desa	Klasifikasi Desa		
	Swadaya	Swakarya	Swasembada
1. NGADISARI	-	1	-
2. SARIWANI	1	-	-
3. KEDASIH	1	-	-
4. PAKEL	1	-	-
5. NGEPUNG	1	-	-
6. SUKAPURA	1	-	-
7. SAPIKEREK	1	-	-
8. WONOKERTO	1	-	-
9. NGADIREJO	1	-	-
10. NGADAS	1	-	-
11. JETAK	1	-	-
12. WONOTORO	1	-	-
Jumlah	11	1	-

Sumber data : Kantor Camat

II.3. Kelengkapan Perangkat Pemerintahan Desa

Desa	Perangkat Desa			
	Kepala Desa	Sekretaris Desa	Kasie Pemerth	Kasie Pembgn.
1. NGADISARI	1	0	1	1
2. SARIWANI	1	1	1	1
3. KEDASIH	1	*1	1	1
4. PAKEL	1	1	1	1
5. NGEPUNG	1	1	1	1
6. SUKAPURA	1	1	1	1
7. SAPIKEREK	1	*1	1	1
8. WONOKERTO	1	1	1	1
9. NGADIREJO	1	1	1	1
10. NGADAS	1	1	1	1
11. JETAK	1	*1	1	1
12. WONOTORO	1	0	1	1
<i>Jumlah</i>	12	10	12	12

Sumber data : Kantor Camat

Lanjutan Tabel II.3

Desa	Perangkat Desa			
	Kasie Kesra	Kaur Keuangan	Kaur Umum	Kaur perencanaan
1. NGADISARI	1	1	1	1
2. SARIWANI	1	1	1	1
3. KEDASIH	1	1	1	1
4. PAKEL	1	1	1	1
5. NGEPUNG	1	1	1	1
6. SUKAPURA	0	1	1	1
7. SAPIKEREP	1	1	1	1
8. WONOKERTO	1	1	1	1
9. NGADIREJO	1	1	1	1
10. NGADAS	1	1	1	1
11. JETAK	1	1	1	1
12. WONOTORO	1	1	1	1
<i>Jumlah</i>	11	12	12	12


Sumber data : Kantor Camat

Lanjutan Tabel II.3

Desa	Perangkat Desa		
	Kepala Dusun	Ketua RW	Ketua RT
1. NGADISARI	3	3	13
2. SARIWANI	4	0	9
3. KEDASIH	4	4	8
4. PAKEL	5	2	6
5. NGEPUNG	3	3	8
6. SUKAPURA	5	10	23
7. SAPIKEREP	3	4	22
8. WONOKERTO	3	1	12
9. NGADIREJO	3	3	9
10. NGADAS	2	2	6
11. JETAK	2	2	6
12. WONOTORO	2	2	6
<i>Jumlah</i>	39	36	128

Sumber data : Kantor Camat

Bab III Kependudukan



3.PENDUDUK

PENJELASAN TEKNIS

Konsep-konsep yang digunakan dalam bidang kependudukan adalah:

➤ **Penduduk**

Adalah semua orang yang berdomisili di suatu daerah selama 6 bulan atau lebih dan atau mereka yang berdomisili kurang dari 6 bulan tetapi dengan tujuan menetap.

➤ **Registrasi Penduduk**

Adalah suatu kegiatan pencatatan penduduk secara rutin dan teratur baik mengenai jumlah, kelahiran, kematian maupun perpindahan yang berkaitan dengan kegiatan administrasi pemerintahan di desa/kelurahan.

➤ **Kepadatan Penduduk**

Adalah perbandingan jumlah penduduk di suatu daerah dengan luas wilayah daratan daerah tersebut dalam satuan kilometer persegi.

Data penduduk sebagaimana data yang lain, sangat diperlukan dalam perencanaan dan evaluasi pembangunan sebab penduduk merupakan subyek dan sekaligus obyek dari suatu pembangunan.

Menurut hasil registrasi penduduk, jumlah penduduk tahun 2009 tercatat 20275 jiwa. Dengan rincian jumlah laki-laki sebanyak 9920 jiwa dan perempuan 10355 jiwa. Jumlah penduduk yang paling banyak terdapat di Desa Sukapura yaitu 3859 jiwa sedangkan yang paling sedikit yaitu Desa Jetak sebanyak 591 jiwa.

Tingkat kepadatan penduduk Kecamatan Sukapura mencapai 199 jiwa, yang berarti tiap daerah seluas 1 km² didiami/dihuni oleh sebanyak 199 jiwa. Desa yang mempunyai tingkat kepadatan penduduk paling tinggi dibanding desa lainnya yaitu Sukapura (294 jiwa/km²), sedangkan kepadatan penduduk desa Ngadas yang hanya 75 jiwa/km² adalah yang terkecil bila dibanding dengan desa lainnya

Dari hasil registrasi dapat diketahui bahwa mayoritas penduduk di Kecamatan Sukapura masih bergantung pada sektor pertanian sebagai mata pencahariannya yaitu sebanyak 10337 jiwa (51 %) dari jumlah penduduk yang ada.

III. PENDUDUK

III.1. Jumlah Penduduk Menurut Kepadatan Per Desa

Desa	Luas (Km2)	Penduduk	Kepadatan
1. NGADISARI	7.75	1,553	200
2. SARIWANI	6.30	1,558	247
3. KEDASIH	9.74	1,738	178
4. PAKEL	8.62	1,688	196
5. NGEPUNG	13.68	2,276	166
6. SUKAPURA	13.13	3,859	294
7. SAPIKEREK	15.27	2,821	185
8. WONOKERTO	3.77	1,288	342
9. NGADIREJO	8.54	1,510	177
10. NGADAS	9.05	679	75
11. JETAK	1.62	591	365
12. WONOTORO	4.61	714	155
Jumlah	102.07	20,275	199

Sumber Data : Registrasi

III.2. Jumlah Rumah tangga dan Penduduk Per Desa

Desa	Jumlah Rumah Tangga	Jumlah Penduduk	Rata-rata per RT
1. NGADISARI	462	1,553	3
2. SARIWANI	456	1,558	3
3. KEDASIH	418	1,738	3
4. PAKEL	418	1,688	3
5. NGEPUNG	572	2,276	3
6. SUKAPURA	1,098	3,859	4
7. SAPIKEREK	802	2,821	4
8. WONOKERTO	442	1,288	3
9. NGADIREJO	478	1,510	3
10. NGADAS	209	679	3
11. JETAK	191	591	3
12. WONOTORO	212	714	3
Jumlah	5,758	20,275	4

Sumber Data : Registrasi

III.3. Penduduk menurut Jenis Kelamin & Sex Ratio Per Desa

Desa	Jumlah Penduduk		Sex
	Pria	Wanita	Ratio
1. NGADISARI	759	794	96
2. SARIWANI	773	785	98
3. KEDASIH	844	894	94
4. PAKEL	860	828	104
5. NGEPUNG	1,080	1,196	90
6. SUKAPURA	1,920	1,939	99
7. SAPIKEREP	1,338	1,483	90
8. WONOKERTO	618	670	92
9. NGADIREJO	739	771	96
10. NGADAS	335	344	97
11. JETAK	298	293	102
12. WONOTORO	356	358	99
<i>Jumlah</i>	9,920	10,355	96

Sumber Data : Registrasi

III.4. Angka Kelahiran Kasar Per Desa

<i>Desa</i>	<i>Penduduk Juni 2008</i>	<i>Jumlah Kelahiran</i>	<i>CBR</i>
1. NGADISARI	1,555	9	6
2. SARIWANI	1,563	10	6
3. KEDASIH	1,742	24	14
4. PAKEL	1,681	17	10
5. NGEPUNG	2,296	29	13
6. SUKAPURA	3,848	23	6
7. SAPIKEREP	2,824	43	15
8. WONOKERTO	1,284	16	12
9. NGADIREJO	1,517	12	8
10. NGADAS	677	5	7
11. JETAK	599	8	13
12. WONOTORO	707	2	3
<i>Jumlah</i>	<i>20,293</i>	<i>198</i>	<i>10</i>

Sumber Data : Registrasi

III.5. Angka Kematian Kasar Per Desa

Desa	Penduduk Juni 2008	Jumlah Kematian	CDR
1. NGADISARI	1,555	13	8
2. SARIWANI	1,563	1	1
3. KEDASIH	1,742	27	15
4. PAKEL	1,681	8	5
5. NGEPUNG	2,296	5	2
6. SUKAPURA	3,848	20	5
7. SAPIKEREP	2,824	44	16
8. WONOKERTO	1,284	14	11
9. NGADIREJO	1,517	8	5
10. NGADAS	677	6	9
11. JETAK	599	5	8
12. WONOTORO	707	6	8
Jumlah	20,293	157	8

Sumber Data : Registrasi

III.6. Banyaknya Kejadian Migrasi Per Desa

Desa	Kejadian Migrasi			
	Datang		Pindah	
	L	P	L	P
1. NGADISARI	1	1	1	1
2. SARIWANI	0	0	1	1
3. KEDASIH	3	0	3	3
4. PAKEL	7	10	1	0
5. NGEPUNG	3	2	2	2
6. SUKAPURA	2	5	8	5
7. SAPIKEREP	13	7	7	10
8. WONOKERTO	5	4	2	2
9. NGADIREJO	0	1	0	1
10. NGADAS	0	2	4	5
11. JETAK	3	5	1	1
12. WONOTORO	2	1	2	2
<i>Jumlah</i>	39	38	32	33

Sumber Data : Registrasi

III.7. Penduduk Sukapura Menurut Kelompok Umur

Desa	0 - 4		Jumlah
	L	P	
1. NGADISARI	67	71	138
2. SARIWANI	69	70	139
3. KEDASIH	75	79	154
4. PAKEL	76	74	150
5. NGEPUNG	96	106	202
6. SUKAPURA	171	172	343
7. SAPIKEREP	119	132	251
8. WONOKERTO	55	60	115
9. NGADIREJO	66	68	134
10. NGADAS	30	31	61
11. JETAK	26	26	52
12. WONOTORO	32	32	64
Jumlah	882	921	1,803

Sumber Data : Registrasi

Lanjutan Tabel III.7

Desa	5 - 9		Jumlah
	L	P	
1. NGADISARI	65	68	133
2. SARIWANI	66	67	133
3. KEDASIH	72	77	149
4. PAKEL	74	71	145
5. NGEPUNG	93	103	196
6. SUKAPURA	165	166	331
7. SAPIKEREK	115	127	242
8. WONOKERTO	53	57	110
9. NGADIREJO	63	66	129
10. NGADAS	29	29	58
11. JETAK	26	25	51
12. WONOTORO	31	31	62
Jumlah	852	887	1,739

Sumber Data : Registrasi

Lanjutan Tabel III.7

Desa	10 - 14		Jumlah
	L	P	
1. NGADISARI	62	65	127
2. SARIWANI	64	65	129
3. KEDASIH	69	73	142
4. PAKEL	71	68	139
5. NGEPUNG	89	98	187
6. SUKAPURA	158	159	317
7. SAPIKEREP	110	122	232
8. WONOKERTO	51	55	106
9. NGADIREJO	61	63	124
10. NGADAS	28	28	56
11. JETAK	24	24	48
12. WONOTORO	29	29	58
Jumlah	816	849	1,665

Sumber Data : Registrasi

Lanjutan Tabel III.7

Desa	15 - 19		Jumlah
	L	P	
1. NGADISARI	67	70	137
2. SARIWANI	69	70	139
3. KEDASIH	75	79	154
4. PAKEL	76	74	150
5. NGEPUNG	96	106	202
6. SUKAPURA	170	172	342
7. SAPIKEREP	119	132	251
8. WONOKERTO	55	59	114
9. NGADIREJO	66	68	134
10. NGADAS	30	31	61
11. JETAK	26	26	52
12. WONOTORO	32	32	64
Jumlah	881	919	1,800

Sumber Data : Registrasi

Lanjutan Tabel III.7

Desa	20 - 24		Jumlah
	L	P	
1. NGADISARI	64	67	131
2. SARIWANI	65	66	131
3. KEDASIH	71	76	147
4. PAKEL	73	70	143
5. NGEPUNG	91	101	192
6. SUKAPURA	162	164	326
7. SAPIKEREP	113	125	238
8. WONOKERTO	52	57	109
9. NGADIREJO	62	65	127
10. NGADAS	28	29	57
11. JETAK	25	25	50
12. WONOTORO	30	30	60
Jumlah	836	875	1,711

Sumber Data : Registrasi

Lanjutan Tabel III.7

Desa	25 - 29		Jumlah
	L	P	
1. NGADISARI	73	76	149
2. SARIWANI	74	75	149
3. KEDASIH	81	86	167
4. PAKEL	83	79	162
5. NGEPUNG	104	115	219
6. SUKAPURA	184	186	370
7. SAPIKEREP	128	142	270
8. WONOKERTO	59	64	123
9. NGADIREJO	71	74	145
10. NGADAS	32	33	65
11. JETAK	29	28	57
12. WONOTORO	34	34	68
Jumlah	952	992	1,944

Sumber Data : Registrasi

Lanjutan Tabel III.7

Desa	30 - 34		Jumlah
	L	P	
1. NGADISARI	65	68	133
2. SARIWANI	66	67	133
3. KEDASIH	72	76	148
4. PAKEL	73	70	143
5. NGEPUNG	92	102	194
6. SUKAPURA	163	165	328
7. SAPIKEREP	114	126	240
8. WONOKERTO	53	57	110
9. NGADIREJO	63	66	129
10. NGADAS	29	29	58
11. JETAK	25	25	50
12. WONOTORO	30	30	60
Jumlah	845	881	1,726

Sumber Data : Registrasi

Lanjutan Tabel III.7

Desa	35 - 39		Jumlah
	L	P	
1. NGADISARI	66	69	135
2. SARIWANI	67	68	135
3. KEDASIH	73	77	150
4. PAKEL	74	72	146
5. NGEPUNG	93	103	196
6. SUKAPURA	166	167	333
7. SAPIKEREP	116	128	244
8. WONOKERTO	53	58	111
9. NGADIREJO	64	67	131
10. NGADAS	29	30	59
11. JETAK	26	25	51
12. WONOTORO	31	31	62
Jumlah	858	895	1,753

Sumber Data : Registrasi

Lanjutan Tabel III.7

Desa	40 - 44		Jumlah
	L	P	
1. NGADISARI	55	57	112
2. SARIWANI	56	56	112
3. KEDASIH	61	64	125
4. PAKEL	62	60	122
5. NGEPUNG	78	86	164
6. SUKAPURA	138	139	277
7. SAPIKEREP	96	107	203
8. WONOKERTO	44	48	92
9. NGADIREJO	53	55	108
10. NGADAS	24	25	49
11. JETAK	21	21	42
12. WONOTORO	26	26	52
Jumlah	714	744	1,458

Sumber Data : Registrasi

Lanjutan Tabel III.7

Desa	45 - 49		Jumlah
	L	P	
1. NGADISARI	44	46	90
2. SARIWANI	44	45	89
3. KEDASIH	49	51	100
4. PAKEL	49	48	97
5. NGEPUNG	62	69	131
6. SUKAPURA	110	111	221
7. SAPIKEREK	77	85	162
8. WONOKERTO	36	39	75
9. NGADIREJO	42	44	86
10. NGADAS	19	20	39
11. JETAK	17	17	34
12. WONOTORO	20	21	41
Jumlah	569	596	1,165

Sumber Data : Registrasi

Lanjutan Tabel III.7

Desa	50 - 54		Jumlah
	L	P	
1. NGADISARI	34	36	70
2. SARIWANI	35	35	70
3. KEDASIH	38	40	78
4. PAKEL	39	37	76
5. NGEPUNG	49	54	103
6. SUKAPURA	86	87	173
7. SAPIKEREP	60	67	127
8. WONOKERTO	28	30	58
9. NGADIREJO	33	35	68
10. NGADAS	15	15	30
11. JETAK	13	13	26
12. WONOTORO	16	16	32
Jumlah	446	465	911

Sumber Data : Registrasi

Lanjutan Tabel III.7

Desa	55 - 59		Jumlah
	L	P	
1. NGADISARI	26	28	54
2. SARIWANI	27	27	54
3. KEDASIH	29	31	60
4. PAKEL	30	29	59
5. NGEPUNG	38	42	80
6. SUKAPURA	67	67	134
7. SAPIKEREP	47	52	99
8. WONOKERTO	21	23	44
9. NGADIREJO	26	27	53
10. NGADAS	12	12	24
11. JETAK	10	10	20
12. WONOTORO	12	12	24
Jumlah	345	360	705

Sumber Data : Registrasi

Lanjutan Tabel III.7

Desa	60 - 64		Jumlah
	L	P	
1. NGADISARI	26	27	53
2. SARIWANI	26	27	53
3. KEDASIH	29	31	60
4. PAKEL	29	28	57
5. NGEPUNG	37	41	78
6. SUKAPURA	66	66	132
7. SAPIKEREP	46	51	97
8. WONOKERTO	21	23	44
9. NGADIREJO	25	26	51
10. NGADAS	11	12	23
11. JETAK	10	10	20
12. WONOTORO	12	12	24
Jumlah	338	354	692

Sumber Data : Registrasi

Lanjutan Tabel III.7

Desa	65 - 69		Jumlah
	L	P	
1. NGADISARI	16	17	33
2. SARIWANI	17	17	34
3. KEDASIH	18	19	37
4. PAKEL	19	18	37
5. NGEPUNG	23	26	49
6. SUKAPURA	42	42	84
7. SAPIKEREK	29	32	61
8. WONOKERTO	13	15	28
9. NGADIREJO	16	17	33
10. NGADAS	7	7	14
11. JETAK	6	6	12
12. WONOTORO	8	8	16
Jumlah	214	224	438

Sumber Data : Registrasi

Lanjutan Tabel III.7

Desa	70 - 74		Jumlah
	L	P	
1. NGADISARI	12	13	25
2. SARIWANI	13	13	26
3. KEDASIH	14	14	28
4. PAKEL	14	13	27
5. NGEPUNG	18	19	37
6. SUKAPURA	31	31	62
7. SAPIKEREP	22	24	46
8. WONOKERTO	10	11	21
9. NGADIREJO	12	13	25
10. NGADAS	5	6	11
11. JETAK	5	5	10
12. WONOTORO	6	6	12
Jumlah	162	168	330

Sumber Data : Registrasi

Lanjutan Tabel III.7

Desa	75 +		Jumlah
	L	P	
1. NGADISARI	16	17	33
2. SARIWANI	16	17	33
3. KEDASIH	18	19	37
4. PAKEL	18	18	36
5. NGEPUNG	23	25	48
6. SUKAPURA	41	41	82
7. SAPIKEREP	28	32	60
8. WONOKERTO	13	14	27
9. NGADIREJO	16	16	32
10. NGADAS	7	7	14
11. JETAK	6	6	12
12. WONOTORO	8	8	16
Jumlah	210	220	430

Sumber Data : Registrasi

Lanjutan Tabel III.7

Desa	JUMLAH		Jumlah
	L	P	
1. NGADISARI	759	794	1,553
2. SARIWANI	773	785	1,558
3. KEDASIH	844	894	1,738
4. PAKEL	860	828	1,688
5. NGEPUNG	1,080	1,196	2,276
6. SUKAPURA	1,920	1,939	3,859
7. SAPIKEREP	1,338	1,483	2,821
8. WONOKERTO	618	670	1,288
9. NGADIREJO	739	771	1,510
10. NGADAS	335	344	679
11. JETAK	298	293	591
12. WONOTORO	356	358	714
Jumlah	9,920	10,355	20,275

Sumber Data : Registrasi

III.8. Penduduk Menurut Mata Pencaharian

Desa	Mata pencaharian					
	TNI/ POLRI	PNS	Petani	Buruh Tani	Pedag ang	Buruh Industri
1. NGADISARI	0	13	1,114	37	32	2
2. SARIWANI	0	3	651	240	26	0
3. KEDASIH	0	1	730	415	19	3
4. PAKEL	0	4	1,079	108	32	1
5. NGEPUNG	2	64	451	811	46	8
6. SUKAPURA	5	56	300	703	82	41
7. SAPIKEREP	1	29	813	672	49	1
8. WONOKERTO	2	19	768	147	31	0
9. NGADIREJO	0	3	468	249	19	0
10. NGADAS	0	3	512	34	13	0
11. JETAK	0	3	436	52	5	0
12. WONOTORO	0	1	292	13	8	0
Jumlah	10	199	7,614	3,481	362	56

Sumber Data : Registrasi

Lanjutan Tabel III.8

Desa	Mata pencaharian				
	Usaha Ind. RT	Jasa Angkutan	Jasa	Pensiun an	Bangunan
1. NGADISARI	2	18	6	0	24
2. SARIWANI	1	37	1	0	6
3. KEDASIH	7	25	2	3	15
4. PAKEL	12	38	2	1	16
5. NGEPUNG	24	23	1	12	26
6. SUKAPURA	46	185	12	22	72
7. SAPIKEREP	1	48	1	9	73
8. WONOKERTO	3	47	2	4	23
9. NGADIREJO	0	9	0	0	23
10. NGADAS	0	6	0	0	13
11. JETAK	0	42	0	0	17
12. WONOTORO	0	35	3	0	16
<i>Jumlah</i>	96	513	30	51	324

Sumber Data : Registrasi

III.9. Penduduk Menurut Pendidikan Yang Ditamatkan

<i>Desa</i>	<i>Tidak Sekolah</i>	<i>Tidak Tamat SD</i>	<i>Tamat SD</i>
1. NGADISARI	58	79	867
2. SARIWANI	87	460	942
3. KEDASIH	376	663	647
4. PAKEL	108	242	1,121
5. NGEPUNG	172	281	1,219
6. SUKAPURA	340	161	2,262
7. SAPIKEREK	197	311	1,565
8. WONOKERTO	127	143	776
9. NGADIREJO	62	188	978
10. NGADAS	47	35	443
11. JETAK	47	103	279
12. WONOTORO	61	47	426
<i>Jumlah</i>	1,682	2,713	11,525

Sumber Data : Registrasi

Lanjutan Tabel III.9.

<i>Desa</i>	<i>Tamat SMTP</i>	<i>Tamat SMTA</i>	<i>Tamat Akademi/PT</i>
1. NGADISARI	424	80	45
2. SARIWANI	42	26	1
3. KEDASIH	39	12	1
4. PAKEL	191	26	5
5. NGEPUNG	362	218	24
6. SUKAPURA	542	472	82
7. SAPIKEREP	618	112	18
8. WONOKERTO	131	98	13
9. NGADIREJO	196	81	5
10. NGADAS	87	28	3
11. JETAK	107	51	4
12. WONOTORO	131	44	5
<i>Jumlah</i>	<i>2,870</i>	<i>1,248</i>	<i>206</i>

Sumber Data : Registrasi

Bab IV Sosial



4. SOSIAL

- PENDIDIKAN

Pendidikan adalah kegiatan belajar mengajar di segala tingkatan baik formal maupun informal. Data pendidikan meliputi banyaknya sekolah, murid dan guru yang dirinci menurut tingkatan TK, SD, SLTP dan SLTA.

Pembangunan di bidang pendidikan secara umum terus ditingkatkan guna terciptanya masyarakat Indonesia yang berpendidikan yang mendukung pembentukan sumber daya manusia yang berkualitas. Sejalan dengan hal itu maka peningkatan partisipasi penduduk untuk sekolah harus diimbangi dengan sarana fisik pendidikan dan tenaga guru yang memadai.

Pada tahun 2009 jumlah TK tercatat sebanyak 5, jumlah guru sebanyak 19 orang dengan jumlah murid sebanyak 209. Ratio murid dan guru terhitung sebesar 1:11.

Di tingkat SD, jumlah sekolah cenderung stabil yaitu 20 . Dengan jumlah guru sebanyak 152 orang dan muridnya sebanyak 1956.

Pada tingkat SLTP, jumlah sekolah tetap yaitu 2 SMP Negeri dan 1 SMP Swasta. Jumlah gurunya adalah 52 mengalami penurunan dibandingkan setahun yang lalu.

Untuk jumlah murid juga naik th lalu 402 tahun ini 473. Adapun ratio murid dan guru sebesar 1:9.

Di tingkat SLTA/SMK, jumlah sekolah juga tetap sedangkan jumlah guru tetap yaitu 24 orang dan murid mengalami peningkatan dari 211 menjadi 223 pada tahun ini. Ratio antara guru dan murid menjadi 1:9.

-KESEHATAN

Peningkatan pelayanan kesehatan tidak terlepas dari ketersediaan sarana dan prasarana kesehatan yang memadai. Berikut adalah beberapa konsep yang sering digunakan dalam bidang kesehatan adalah :

➤ **Puskesmas**

Merupakan unit pelayanan kesehatan milik pemerintah yang bertanggung jawab terhadap pelayanan kesehatan masyarakat di sekitar wilayah kecamatan, sebagian kecamatan, atau kelurahan.

➤ **Pasangan Usia Subur (PUS)**

Adalah suami isteri yang masih berpotensi untuk mempunyai keturunan lagi atau biasanya ditandai dengan belum datangnya waktu menopause (terhenti menstruasi).

➤ **Imunisasi atau Vaksinasi**

Adalah memasukkan kuman atau racun penyakit tertentu yang sudah dilemahkan (vaksin) ke dalam tubuh dengan cara disuntik atau diminum (diteteskan dalam mulut), dengan maksud agar terjadi .

Keberadaan Puskesmas yang ada di Kec. Sukapura hanya 1 di Desa Sukapura dengan 2 Puskesmas Pembantu yaitu di Pakel dan Wonotoro

Sebagian besar bayi di Kecamatan Sukapura telah diimunisasi. Hal ini menunjukkan bahwa masyarakat menyadari pentingnya kesehatan khususnya imunisasi untuk bayi agar terjadi kekebalan tubuh terhadap penyakit tertentu. Selain itu dapat dilihat juga dengan meningkatnya pengunjung Posyandu dibanding tahun sebelumnya.

Jumlah pasangan usia subur (PUS) tercatat 4654 namun yang menjadi peserta KB aktif sebanyak 3295 atau sekitar 70,79 %.

Dari keseluruhan jenis alat kontrasepsi, tiga jenis alat kontrasepsi yang diminati masyarakat, yang tertinggi persentase pemakaian adalah suntik , implan dan pil

-Agama

Mayoritas penduduk di Kec.Sukapura adalah pemeluk agama Islam 59,42 %, diikuti Hindu 39,91 %, Katolik 0,36 %, Protestan 0,29 % dan Budha 0,02 %.

Selama tahun 2009 jumlah pernikahan naik jika dibanding tahun yang lalu. Sementara peristiwa talak turun , cerai justru yang mengalami peningkatan jika dibandingkan tahun lalu

<http://probolinggakab.bps.go.id>

IV. SOSIAL

IV.1. Banyaknya TK, Guru dan Murid

<i>Desa</i>	<i>Lembaga</i>	<i>Guru</i>	<i>Murid</i>
1. NGADISARI	-	-	-
2. SARIWANI	-	-	-
3. KEDASIH	-	-	-
4. PAKEL	-	-	-
5. NGEPUNG	1	2	23
6. SUKAPURA	2	10	104
7. SAPIKEREK	1	3	30
8. WONOKERTO	-	-	-
9. NGADIREJO	-	-	-
10. NGADAS	-	-	-
11. JETAK	-	-	-
12. WONOTORO	1	4	52
<i>Jumlah</i>	5	19	209

Sumber data : CABDIN DIKNAS Kecamatan

IV.2. Banyaknya SD, KepSek , Guru dan Murid

Desa	Lembaga		Kepala Sekolah	Guru	Murid
	N	S			
1. NGADISARI	2	-	2	13	113
2. SARIWANI	2	-	2	13	160
3. KEDASIH	2	-	2	7	204
4. PAKEL	2	-	2	13	204
5. NGEPUNG	1	1	1	21	206
6. SUKAPURA	4	-	4	34	462
7. SAPIKEREP	3	-	3	22	265
8. WONOKERTO	2	-	2	17	166
9. NGADIREJO	1	-	1	4	69
10. NGADAS	-	-	-	0	0
11. JETAK	1	-	1	8	107
12. WONOTORO	-	-	-	0	0
<i>Jumlah</i>	20	1	20	152	1,956

Sumber data : CABDIN DIKNAS Kecamatan

IV.3. Banyaknya SD dan Guru Menurut Status

Desa	Lembaga		Guru		
	N	S	PN	Bantu	Sukwan
1. NGADISARI	2	-	4	-	9
2. SARIWANI	2	-	4	-	9
3. KEDASIH	2	-	3	-	4
4. PAKEL	2	-	6	-	7
5. NGEPUNG	1	1	7	-	14
6. SUKAPURA	4	-	18	-	16
7. SAPIKEREP	3	-	13	-	9
8. WONOKERTO	2	-	8	-	9
9. NGADIREJO	1	-	1	-	3
10. NGADAS	-	-	-	-	-
11. JETAK	1	-	5	-	3
12. WONOTORO	-	-	-	-	-
Jumlah	20	1	69	0	83

Sumber data : CABDIN DIKNAS Kecamatan

IV.4. Banyaknya SLTP dan Guru Menurut Status

Desa	Lembaga		Guru		
	N	S	PN	Bantu	Sukwan
1. NGADISARI	-	1	-	-	17
2. SARIWANI	-	-	-	-	-
3. KEDASIH	-	-	-	-	-
4. PAKEL	-	-	-	-	-
5. NGEPUNG	1	-	11	-	1
6. SUKAPURA	1	-	15	-	5
7. SAPIKEREK	-	-	-	-	-
8. WONOKERTO	-	-	-	-	-
9. NGADIREJO	-	-	-	-	-
10. NGADAS	-	-	-	-	-
11. JETAK	-	-	-	-	-
12. WONOTORO	-	-	-	-	-
<i>Jumlah</i>	2	1	26	-	23

Sumber data : Sekolah Ybs

IV.5. Banyaknya SLTA dan Guru Menurut Status

Desa	Lembaga		Guru		
	N	S	PN	Bantu	Sukwan
1. NGADISARI	-	-	-	-	-
2. SARIWANI	-	-	-	-	-
3. KEDASIH	-	-	-	-	-
4. PAKEL	-	-	-	-	-
5. NGEPUNG	-	-	-	-	-
6. SUKAPURA	1	-	15	4	5
7. SAPIKEREK	-	-	-	-	-
8. WONOKERTO	-	-	-	-	-
9. NGADIREJO	-	-	-	-	-
10. NGADAS	-	-	-	-	-
11. JETAK	-	-	-	-	-
12. WONOTORO	-	-	-	-	-
Jumlah	1	-	15	4	5

Sumber data : Sekolah Ybs

IV.6. Banyaknya SLTP dan Murid Menurut Kelas

Desa	Lembaga		Murid		
	N	S	Kelas 1	Kelas 2	Kelas 3
1. NGADISARI	-	1	30	26	27
2. SARIWANI	-	-	-	-	-
3. KEDASIH	-	-	-	-	-
4. PAKEL	-	-	-	-	-
5. NGEPUNG	1	-	33	23	36
6. SUKAPURA	1	-	116	106	76
7. SAPIKEREK	-	-	-	-	-
8. WONOKERTO	-	-	-	-	-
9. NGADIREJO	-	-	-	-	-
10. NGADAS	-	-	-	-	-
11. JETAK	-	-	-	-	-
12. WONOTORO	-	-	-	-	-
Jumlah	2	1	179	155	139

Sumber data : Sekolah Ybs

IV.7. Banyaknya SLTA dan Murid Menurut Kelas

Desa	Lembaga		Murid Kelas			
	N	S	1	2	3 IPA	3 IPS
1. NGADISARI	-	-	-	-	-	-
2. SARIWANI	-	-	-	-	-	-
3. KEDASIH	-	-	-	-	-	-
4. PAKEL	-	-	-	-	-	-
5. NGEPUNG	-	-	-	-	-	-
6. SUKAPURA	1	-	81	79	34	29
7. SAPIKEREK	-	-	-	-	-	-
8. WONOKERTO	-	-	-	-	-	-
9. NGADIREJO	-	-	-	-	-	-
10. NGADAS	-	-	-	-	-	-
11. JETAK	-	-	-	-	-	-
12. WONOTORO	-	-	-	-	-	-
Jumlah	1	-	81	79	34	29

Sumber data : Sekolah Ybs

IV. 8. Fasilitas Kesehatan Per Desa

<i>Desa</i>	<i>Rumah Sakit</i>	<i>Puskes mas</i>	<i>Puskesmas Pembantu</i>	<i>Polindes</i>
1. NGADISARI	-	-	-	1
2. SARIWANI	-	-	-	1
3. KEDASIH	-	-	-	1
4. PAKEL	-	-	1	1
5. NGEPUNG	-	-	-	1
6. SUKAPURA	-	1	-	-
7. SAPIKEREP	-	-	-	1
8. WONOKERTO	-	-	-	1
9. NGADIREJO	-	-	-	1
10. NGADAS	-	-	-	1
11. JETAK	-	-	-	1
12. WONOTORO	-	-	1	1
<i>Jumlah</i>	<i>0</i>	<i>1</i>	<i>2</i>	<i>11</i>

Sumber data : Puskesmas

Lanjutan Tabel : IV.8

<i>Desa</i>	<i>Praktek Dokter</i>	<i>Posyandu</i>	<i>POS KB</i>
1. NGADISARI	-	3	2
2. SARIWANI	-	3	3
3. KEDASIH	-	3	3
4. PAKEL	-	3	3
5. NGEPUNG	-	3	3
6. SUKAPURA	1	7	7
7. SAPIKEREP	-	3	4
8. WONOKERTO	-	4	4
9. NGADIREJO	-	3	3
10. NGADAS	-	1	1
11. JETAK	-	1	1
12. WONOTORO	-	1	1
<i>Jumlah</i>	<i>1</i>	<i>35</i>	<i>35</i>

Sumber data : Puskesmas

IV. 9. Banyaknya Tenaga Medis per desa

<i>Desa</i>	<i>Dokter</i>	<i>Perawat Gigi</i>	<i>Perawat</i>
1. NGADISARI	-	-	-
2. SARIWANI	-	-	-
3. KEDASIH	-	-	-
4. PAKEL	-	-	1
5. NGEPUNG	-	-	-
6. SUKAPURA	1	1	3
7. SAPIKEREP	-	-	-
8. WONOKERTO	-	-	-
9. NGADIREJO	-	-	-
10. NGADAS	-	-	-
11. JETAK	-	-	-
12. WONOTORO	-	-	1
<i>Jumlah</i>	1	1	5

Sumber data : Puskesmas

Lanjutan tabel IV.9

<i>Desa</i>	<i>Bidan</i>	<i>Bidan Desa</i>	<i>Dukun Bayi</i>
1. NGADISARI	-	1	3
2. SARIWANI	-	1	5
3. KEDASIH	-	1	3
4. PAKEL	-	1	2
5. NGEPUNG	-	1	1
6. SUKAPURA	2	-	1
7. SAPIKEREP	-	1	3
8. WONOKERTO	-	1	1
9. NGADIREJO	-	1	1
10. NGADAS	-	1	1
11. JETAK	-	1	1
12. WONOTORO	-	1	2
<i>Jumlah</i>	2	11	24

Sumber data : Puskesmas

IV.10. Banyaknya Pasien yang berobat ke Puskesmas

Bulan	Askes	Bayar	Murid	JPS	Gratis
				Gakin	Lain
Januari	69	468	25	73	45
Pebruari	86	402	102	127	97
Maret	92	481	110	94	139
April	73	618	54	116	227
Mei	86	676	62	108	186
Juni	97	640	46	61	39
Juli	77	670	19	268	67
Agustus	83	663	52	77	122
September	67	629	17	64	115
Oktober	92	636	62	117	157
Nopember	78	522	102	118	167
Desember	73	611	64	84	154
Jumlah	973	7016	715	0 1,307	1515

Sumber data : Puskesmas

*IV.11. Banyaknya Pasien yang berobat ke Puskesmas
Menurut jenis penyakit*

<i>Bulan</i>	<i>Jenis Penyakit</i>		
	<i>Asma</i>	<i>Desentri</i>	<i>Diare</i>
<i>Januari</i>	20	0	31
<i>Pebruari</i>	12	0	57
<i>Maret</i>	22	0	39
<i>April</i>	18	0	43
<i>Mei</i>	20	0	60
<i>Juni</i>	13	0	53
<i>Juli</i>	26	5	57
<i>Agustus</i>	16	4	51
<i>September</i>	31	6	65
<i>Oktober</i>	27	1	61
<i>Nopember</i>	20	2	55
<i>Desember</i>	24	0	60
<i>Jumlah</i>	249	18	632

Sumber data : Puskesmas

Lanjutan tabel IV.11.

Bulan	Jenis Penyakit		
	Tek. Darah Tinggi	Tek. Darah Rendah	Gigi
Januari	45	4	26
Pebruari	40	26	33
Maret	61	52	29
April	73	44	32
Mei	49	46	29
Juni	40	24	24
Juli	53	25	38
Agustus	45	11	52
September	66	14	24
Oktober	55	27	22
Nopember	46	24	17
Desember	36	37	15
Jumlah	609	334	341

Sumber data : Puskesmas

Lanjutan tabel IV.11.

Bulan	Jenis Penyakit		Jumlah
	Kulit	Kecelakaan	
Januari	55	38	255
Pebruari	35	24	223
Maret	47	38	259
April	69	47	321
Mei	69	51	248
Juni	57	37	236
Juli	63	34	201
Agustus	35	42	231
September	55	46	284
Oktober	56	43	330
Nopember	83	36	351
Desember	72	38	342
Jumlah	696	474	3,281

Sumber data : Puskesmas

IV. 12. Jumlah KK Pengguna Jamban Keluarga dan SPAL per desa

Desa	Jumlah KK Pengguna	
	Jamban Keluarga	SPAL
1. NGADISARI	433	204
2. SARIWANI	414	47
3. KEDASIH	499	64
4. PAKEL	478	73
5. NGEPUNG	489	131
6. SUKAPURA	1,123	312
7. SAPIKEREP	787	117
8. WONOKERTO	423	187
9. NGADIREJO	447	193
10. NGADAS	223	97
11. JETAK	176	87
12. WONOTORO	224	88
Jumlah	5,716	1,600

Sumber data : Puskesmas

IV.13. Banyaknya Posyandu Menurut Kreteria

Desa	POSYANDU			
	Pratama	Madya	Purnama	Mandiri
1. NGADISARI	-	2	1	-
2. SARIWANI	3	-	-	-
3. KEDASIH	3	-	-	-
4. PAKEL	3	-	-	-
5. NGEPUNG	3	-	-	-
6. SUKAPURA	-	6	1	-
7. SAPIKEREP	1	2	-	-
8. WONOKERTO	-	3	1	-
9. NGADIREJO	-	3	-	-
10. NGADAS	-	1	-	-
11. JETAK	-	-	1	-
12. WONOTORO	-	1	-	-
<i>Jumlah</i>	13	18	4	-

Sumber data : TP PKK

IV.14. Banyaknya Kelompok PKK dan Dasa Wisma per desa

Desa	Banyaknya Kelompok PKK			Dasa Wisma
	Dusun	RW	RT	
1. NGADISARI	3	3	6	13
2. SARIWANI	2	2	6	17
3. KEDASIH	4	4	8	18
4. PAKEL	5	5	5	12
5. NGEPUNG	2	2	8	21
6. SUKAPURA	5	5	17	52
7. SAPIKEREP	3	4	15	44
8. WONOKERTO	3	6	12	24
9. NGADIREJO	3	3	9	22
10. NGADAS	2	2	6	12
11. JETAK	1	2	6	10
12. WONOTORO	-	-	4	8
<i>Jumlah</i>	33	38	102	253

Sumber data : TP PKK

IV.15. Banyaknya Keluarga dan Kepala Keluarga Menurut Jenis Kelamin

Desa	Banyaknya KK	Jenis Kelamin Kepala Keluarga	
		Laki-Laki	Perempuan
1. NGADISARI	518	457	61
2. SARIWANI	470	442	28
3. KEDASIH	481	466	15
4. PAKEL	447	432	15
5. NGEPUK	573	526	47
6. SUKAPURA	1106	1,015	91
7. SAPIKEREP	877	782	95
8. WONOKERTO	440	372	68
9. NGADIREJO	491	430	61
10. NGADAS	214	191	23
11. JETAK	200	186	14
12. WONOTORO	238	223	15
Jumlah	6,055	5,522	533

Sumber data : KB Kecamatan

IV.16. Banyaknya Kepala Keluarga Menurut Status Pekerjaan

Desa	Jumlah	Jumlah KK	
	KK	Kerja	Tidak
1. NGADISARI	518	506	12
2. SARIWANI	470	468	2
3. KEDASIH	481	466	15
4. PAKEL	447	434	13
5. NGEPUNG	573	544	29
6. SUKAPURA	1106	1,036	70
7. SAPIKEREP	877	862	15
8. WONOKERTO	440	440	0
9. NGADIREJO	491	483	8
10. NGADAS	214	214	0
11. JETAK	200	200	0
12. WONOTORO	238	238	0
Jumlah	6,055	5,891	164

Sumber data : KB Kecamatan

IV.17. Banyaknya Kepala Keluarga Menurut Status Perkawinan

Desa	Jumlah KK	Jumlah KK	
		Kawin	Janda/Duda/Blm Kawin
1.Ngadisari	518	439	79
2.Sariwani	470	430	40
3.Kedasih	481	447	34
4.Pakel	447	435	12
5.Ngepung	573	526	47
6.Sukapura	1106	1,024	82
7.Sapikerep	877	838	39
8.Wonokerto	440	372	68
9.Ngadiroje	491	430	61
10.Ngadas	214	190	24
11.Jetak	200	186	14
12.Wonotora	238	218	20
<i>Jumlah</i>	<i>6,055</i>	<i>5,535</i>	<i>520</i>

Sumber data : KB Kecamatan

IV.18. Banyaknya Kepala Keluarga Menurut Status Pendidikan

Desa	Status KK Menurut Pendidikan				Jumlah KK
	Tdk Tamat SD	SD-SMP	SMA	Akd/PT	
1.Ngadisari	1	456	47	14	518
2.Sariwani	49	413	8	0	470
3.Kedasih	54	421	6	0	481
4.Pakel	16	418	11	2	447
5.Ngepung	156	343	56	18	573
6.Sukapura	161	718	189	38	1106
7.Sapikerep	92	660	96	29	877
8.Wonokerto	20	384	28	8	440
9.Ngadirejo	30	447	11	3	491
10.Ngadas	31	171	12	0	214
11.Jetak	5	191	4	0	200
12.Wonotoro	0	229	9	0	238
Jumlah	615	4,851	477	112	6,055

Sumber data : KB Kecamatan

IV.19. Banyaknya PUS dan WUS 2008/2010

<i>Desa</i>	<i>Jumlah KK</i>	<i>PUS</i>	<i>WUS</i>
1.Ngadisari	518	344	423
2.Sariwani	470	367	411
3.Kedasih	481	461	713
4.Pakel	447	389	489
5.Ngepung	573	444	570
6.Sukapura	1106	862	979
7.Sapikerep	877	597	853
8.Wonokerto	440	347	400
9.Ngadirejo	491	359	452
10.Ngadas	214	166	214
11.Jetak	200	150	184
12.Wonotoro	238	168	198
<i>Jumlah</i>	<i>6,055</i>	<i>4,654</i>	<i>5,886</i>

Sumber data : KB Kecamatan

IV.20. Banyaknya PUS Menurut Umur

Desa	Jumlah PUS	Umur		
		< 20 Th	20-29 Th	30-49 Th
1.Ngadisari	344	2	94	248
2.Sariwani	367	18	143	206
3.Kedasih	461	21	108	332
4.Pakel	389	20	116	253
5.Ngepung	444	1	128	315
6.Sukapura	862	25	236	601
7.Sapikerep	597	17	188	392
8.Wonokerto	347	3	128	216
9.Ngadirejo	359	1	184	174
10.Ngadas	166	2	38	126
11.Jetak	150	11	48	91
12.Wonotoro	168	-	63	105
<i>Jumlah</i>	<i>4,654</i>	<i>121</i>	<i>1,474</i>	<i>3,059</i>

Sumber data : KB Kecamatan

IV.21. Banyaknya Balita Ke Posyandu

Desa	Bayi 0-1 Th		Bayi 1 -5 Th	
	Ikut Psyndu	Tdk Ikut	Ikut Psyndu	Tdk Ikut
1.Ngadisari	9	0	74	0
2.Sariwani	26	0	108	0
3.Kedasih	53	0	166	7
4.Pakel	16	0	69	0
5.Ngepung	25	0	77	0
6.Sukapura	63	5	206	10
7.Sapikerep	46	7	132	34
8.Wonokerto	22	0	76	0
9.Ngadirejo	9	0	67	0
10.Ngadas	4	0	19	0
11.Jetak	1	0	33	0
12.Wonotoro	4	0	46	0
Jumlah	278	12	1,073	51

Sumber data : KB Kecamatan

IV.22. Banyaknya Balita di Wilayah Posyandu Kec.Sukapura

Desa	Balita Usia		
	0-12 BI	13-36 BI	37-60 BI
1. NGADISARI	19	35	48
2. SARIWANI	23	68	47
3. KEDASIH	30	70	53
4. PAKEL	25	43	73
5. NGEPUNG	35	75	41
6. SUKAPURA	66	110	139
7. SAPIKEREP	44	93	72
8. WONOKERTO	25	44	35
9. NGADIREJO	27	59	48
10. NGADAS	12	27	21
11. JETAK	13	23	15
12. WONOTORO	3	24	24
<i>Jumlah</i>	322	671	616

Sumber data : Puskesmas

IV.23. Banyaknya Balita di Yang Ditimbang

Desa	Balita Usia		
	0-12 BI	13-36 BI	37-60 BI
1. NGADISARI	15	14	16
2. SARIWANI	17	44	15
3. KEDASIH	15	19	21
4. PAKEL	19	24	40
5. NGEPUNG	27	48	20
6. SUKAPURA	51	42	50
7. SAPIKEREP	24	17	12
8. WONOKERTO	22	32	28
9. NGADIREJO	8	39	18
10. NGADAS	9	14	0
11. JETAK	12	23	15
12. WONOTORO	3	17	17
Jumlah	222	333	252

Sumber data : Puskesmas

IV.24. Pencapaian Peserta KB Aktif Pemerintah Menurut Alkon

Desa	PUS	Jenis Kontrasepsi		
		IUD	MOW	MOP
1. NGADISARI	344	12	50	-
2. SARIWANI	367	4	62	-
3. KEDASIH	461	8	16	31
4. PAKEL	389	16	27	2
5. NGEPUNG	444	21	56	6
6. SUKAPURA	862	48	128	7
7. SAPIKEREP	597	27	69	6
8. WONOKERTO	347	20	48	1
9. NGADIREJO	359	10	29	-
10. NGADAS	166	1	25	-
11. JETAK	150	15	18	-
12. WONOTORO	168	4	16	-
<i>Jumlah</i>	4,654	186	544	53

Sumber data : KB Kecamatan

Lanjutan Tabel IV.24.

<i>Desa</i>	<i>Jenis Kontrasepsi</i>		
	<i>IMPLAN</i>	<i>SUNTIK</i>	<i>PIL</i>
1. NGADISARI	71	52	64
2. SARIWANI	88	66	40
3. KEDASIH	95	95	85
4. PAKEL	87	65	80
5. NGEPUNG	81	81	101
6. SUKAPURA	109	178	144
7. SAPIKEREP	81	50	85
8. WONOKERTO	47	68	64
9. NGADIREJO	66	109	49
10. NGADAS	36	43	14
11. JETAK	36	14	35
12. WONOTORO	25	51	27
<i>Jumlah</i>	822	872	788

Sumber data : KB Kecamatan

Lanjutan Tabel IV.24.

Desa	Jenis Kontrasepsi	JUMLAH	%
	KONDOM		
1. NGADISARI	2	251	72.97
2. SARIWANI	3	263	71.66
3. KEDASIH	2	332	72.02
4. PAKEL	2	279	71.72
5. NGEPUNG	2	348	78.38
6. SUKAPURA	2	616	71.46
7. SAPIKEREP	4	322	53.94
8. WONOKERTO	4	252	72.62
9. NGADIREJO	3	266	74.09
10. NGADAS	2	121	72.89
11. JETAK	2	120	80.00
12. WONOTORO	2	125	74.40
Jumlah	30	3,295	70.80

Sumber data : KB Kecamatan

IV.25. Pencapaian Peserta KB Aktif Mandiri Menurut Alkon

Desa	PUS	Jenis Kontrasepsi		
		IUD	MOW	MOP
1.Ngadisari	344	1	0	0
2.Sariwani	367	0	0	0
3.Kedasih	461	0	0	0
4.Pakel	389	0	0	0
5.Ngepung	444	0	0	0
6.Sukapura	862	37	1	0
7.Sapikerep	597	0	0	0
8.Wonokerto	347	0	0	0
9.Ngadirejo	359	0	0	0
10.Ngadas	166	0	0	0
11.Jetak	150	0	0	0
12.Wonotoro	168	0	0	0
Jumlah	4,654	38	1	0

Sumber data : KB Kecamatan

Lanjutan Tabel IV.25.

Desa	Jenis Kontrasepsi			
	IMPLAN	SUNTIK	PIL	KONDOM
1.Ngadisari	0	0	0	0
2.Sariwani	0	0	0	0
3.Kedasih	0	0	0	0
4.Pakel	0	0	0	0
5.Ngepung	0	0	0	0
6.Sukapura	0	7	0	0
7.Sapikerep	0	8	0	0
8.Wonokerto	0	11	0	0
9.Ngadirejo	0	0	0	0
10.Ngadas	0	5	0	0
11.Jetak	0	0	0	0
12.Wonotoro	0	0	0	0
Jumlah	0	31	0	0

Sumber data : KB Kecamatan

IV.26. Banyak Peserta Keluarga Berencana Baru per desa

Desa	Pencapaian Jenis Kontrasepsi			
	IUD	MOW	MOP	IMPLAN
1. NGADISARI	2	0	0	6
2. SARIWANI	3	0	1	11
3. KEDASIH	5	1	0	8
4. PAKEL	5	2	0	7
5. NGEPUNG	5	1	0	6
6. SUKAPURA	6	0	1	23
7. SAPIKEREP	4	0	0	5
8. WONOKERTO	1	0	1	8
9. NGADIREJO	1	0	0	10
10. NGADAS	1	4	0	6
11. JETAK	1	2	0	7
12. WONOTORO	1	0	0	9
<i>Jumlah</i>	35	10	3	106

Sumber data : KB Kecamatan

Lanjutan tabel IV.26.

Desa	Pencapaian Jenis Kontrasepsi			
	SUNTIK	PIL	KONDOM	JUMLAH
1. NGADISARI	22	18	7	130
2. SARIWANI	32	19	9	99
3. KEDASIH	32	32	8	110
4. PAKEL	24	33	8	97
5. NGEPUNG	32	31	8	114
6. SUKAPURA	41	45	11	159
7. SAPIKEREP	35	39	10	145
8. WONOKERTO	19	22	8	88
9. NGADIREJO	24	20	9	87
10. NGADAS	11	12	6	74
11. JETAK	12	12	6	65
12. WONOTORO	15	14	6	60
<i>Jumlah</i>	299	297	96	1,228

Sumber data : KB Kecamatan

IV.27. Banyaknya Keluarga menurut Tahap Kesejahteraan per desa

<i>Desa</i>	<i>Pra KS</i>	<i>KS I</i>
1. NGADISARI	85	87
2. SARIWANI	161	38
3. KEDASIH	128	288
4. PAKEL	61	82
5. NGEPUNG	82	29
6. SUKAPURA	129	168
7. SAPIKEREP	117	149
8. WONOKERTO	17	19
9. NGADIREJO	170	68
10. NGADAS	8	76
11. JETAK	7	12
12. WONOTORO	20	5
<i>Jumlah</i>	985	1,021

Sumber data : KB Kecamatan

Lanjutan tabel IV.27

<i>Desa</i>	<i>KS II</i>	<i>KS III</i>	<i>KS III Plus</i>
1. NGADISARI	179	166	1
2. SARIWANI	129	142	-
3. KEDASIH	48	17	-
4. PAKEL	221	80	3
5. NGEPUNG	357	105	-
6. SUKAPURA	350	443	16
7. SAPIKEREP	306	305	-
8. WONOKERTO	84	96	-
9. NGADIREJO	157	320	-
10. NGADAS	70	60	-
11. JETAK	115	66	-
12. WONOTORO	95	118	-
<i>Jumlah</i>	<i>2,111</i>	<i>1,918</i>	<i>20</i>

Sumber data : KB Kecamatan

IV. 28. Kejadian Nikah, Talak, Rujuk, dan Cerai Per Desa

Desa	Banyaknya Kejadian			
	Nikah	Talak	Cerai	Rujuk
1. NGADISARI	-	-	-	-
2. SARIWANI	2	-	-	-
3. KEDASIH	3	-	-	-
4. PAKEL	18	-	-	-
5. NGEPUNG	14	1	-	-
6. SUKAPURA	40	1	9	-
7. SAPIKEREP	25	-	2	-
8. WONOKERTO	15	-	2	-
9. NGADIREJO	3	-	-	-
10. NGADAS	-	-	-	-
11. JETAK	-	-	-	-
12. WONOTORO	-	-	-	-
Jumlah	120	2	13	-

Sumber data : KUA Kec. Sukapura

IV. 29. Penduduk Menurut Agama Yang Dianut Per Desa

Desa	Agama					Jumlah
	Islam	K. Katolik	K. Protestan	Hindu	Budha	
1. NGADISARI	14	0	0	1539	0	1,553
2. SARIWANI	731	0	2	825	0	1,558
3. KEDASIH	1,304	0	0	434	0	1,738
4. PAKEL	1,314	0	0	374	0	1,688
5. NGEPUNG	2,251	0	25	0	0	2,276
6. SUKAPURA	3,777	68	7	2	5	3,859
7. SAPIKEREP	1,342	1	21	1,457	0	2,821
8. WONOKERTO	1,284	0	4	0	0	1,288
9. NGADIREJO	5	3	0	1,502	0	1,510
10. NGADAS	3	0	0	676	0	679
11. JETAK	15	0	0	576	0	591
12. WONOTORO	7	0	0	707	0	714
Jumlah	12,047	72	59	8,092	5	20,275


Sumber data : Registrasi

IV.30. Banyaknya Tempat Ibadah Menurut Jenis Per Desa

<i>Desa</i>	<i>Masjid</i>	<i>Langgar</i>	<i>Gereja</i>	<i>Pura</i>
1. NGADISARI	0	1	0	3
2. SARIWANI	2	0	0	1
3. KEDASIH	3	1	0	2
4. PAKEL	3	3	0	1
5. NGEPUNG	4	15	0	0
6. SUKAPURA	5	7	1	0
7. SAPIKEREK	2	5	0	5
8. WONOKERTO	2	2	0	0
9. NGADIREJO	0	0	0	2
10. NGADAS	0	0	0	1
11. JETAK	0	0	0	1
12. WONOTORO	0	0	0	1
<i>Jumlah</i>	<i>21</i>	<i>34</i>	<i>1</i>	<i>17</i>

Sumber data : Registrasi

Bab V Pertanian



5.PERTANIAN

PENJELASAN TEKNIS

- Tanaman Bahan Makanan

Tanaman bahan makanan dalam publikasi ini meliputi tanaman padi dan palawija yang terdiri dari tanaman jagung, ubi kayu, ubi jalar, kacang tanah dan kacang kedelai.

Berdasarkan data Mantri Tani Kec.Sukapura, produksi padi pada tahun 2009 mencapai 94,3 ton, dengan luas panen 20,5 hektar dan produktivitasnya 4,3 ton/hektar.

Untuk tanaman hortikultura, Kec.Sukapura terkenal sebagai sentra tanaman sayur seperti kentang, kubis, bawang pre, wortel, sawi, tomat . Dengan produksi masing-masing sebesar 19300,5 ton kentang, 17052,5 ton kubis, 2267,4 ton bawang pre ,623 ton wortel, 332 ton sawi, 124 ton tomat.

-Peternakan

Perkembangan populasi ternak besar maupun ternak kecil pada umumnya mengalami peningkatan.

Sementara untuk ternak unggas, populasinya secara umum mengalami penurunan

V. PERTANIAN

V.1. Luas Tanam, Panen dan Produksi Tanaman Padi

Desa	Luas (Ha)		Rata-rata Produksi (Ton/Ha)	Produksi (Ton)
	Tanam	Panen		
1. NGADISARI	-	-	-	-
2. SARIWANI	-	-	-	-
3. KEDASIH	-	-	-	-
4. PAKEL	-	-	-	-
5. NGEPUNG	17	17	5.00	85
6. SUKAPURA	3.5	3.5	4.2	14.7
7. SAPIKEREP	-	-	-	-
8. WONOKERTO	-	-	-	-
9. NGADIREJO	-	-	-	-
10. NGADAS	-	-	-	-
11. JETAK	-	-	-	-
12. WONOTORO	-	-	-	-
<i>Jumlah</i>	20.5	20.5	4.6	94.3

Sumber data : Mantri Pertanian Kecamatan

V.2. Luas Tanam, Panen dan Produksi Tanaman Jagung

Desa	Luas (Ha)		Rata-rata Produksi (Ton/Ha)	Produksi (Ton)
	Tanam	Panen		
1. NGADISARI	0	0	0.00	0.00
2. SARIWANI	215	215	4.15	892.25
3. KEDASIH	316	316	5.00	1580.00
4. PAKEL	312	312	4.11	1281.00
5. NGEPUNG	396	396	5.00	1980.00
6. SUKAPURA	381	381	4.51	1718.00
7. SAPIKEREP	268	268	5.58	1495.00
8. WONOKERTO	191	191	6.00	1146.00
9. NGADIREJO	102	102	6.24	636.00
10. NGADAS	98	98	6.03	590.94
11. JETAK	0	0	0.00	0.00
12. WONOTORO	12	12	5.00	60.00
<i>Jumlah</i>	2,291	2,291	5,162.00	10,486.94

Sumber data : Mantri Pertanian Kecamatan

V.3. Luas Tanam, Panen dan Produksi Tanaman Kentang

Desa	Luas (Ha)		Rata-rata Produksi (Ton/Ha)	Produksi (Ton)
	Tanam	Panen		
1. NGADISARI	219	219	13.00	2847.00
2. SARIWANI	146	146	13.00	1898.00
3. KEDASIH	66	66	8.00	528.00
4. PAKEL	72	72	11.00	792.00
5. NGEPUNG	0.00	0.00	0.00	0.00
6. SUKAPURA	0.00	0.00	0.00	0.00
7. SAPIKEREP	215	215	13.00	279.50
8. WONOKERTO	232	232	13.00	3016.00
9. NGADIREJO	276	276	13.00	3588.00
10. NGADAS	168	168	12.00	2016.00
11. JETAK	162	162	12.00	1944.00
12. WONOTORO	184	184	13.00	2392.00
<i>Jumlah</i>	<i>1,740</i>	<i>1,740</i>	<i>12.07</i>	<i>19,300.50</i>

Sumber data : Mantri Pertanian Kecamatan

V.4. Luas Tanam, Panen dan Produksi Tanaman Kubis

Desa	Luas (Ha)		Rata-rata Produksi (Ton/ha)	Produksi (Ton)
	Tanam	Panen		
1. NGADISARI	135	135	15.00	2025.00
2. SARIWANI	96	96	13.00	1248.00
3. KEDASIH	65	65	13.00	845.00
4. PAKEL	60	60	13.00	780.00
5. NGEPUNG	0.00	0.00	0.00	0.00
6. SUKAPURA	0.00	0.00	0.00	0.00
7. SAPIKEREP	141	141	11.00	1551.00
8. WONOKERTO	189	189	14.00	2646.00
9. NGADIREJO	180	180	16.00	2880.00
10. NGADAS	135	135	15.00	2025.00
11. JETAK	109	109	15.00	1635.00
12. WONOTORO	45	45	31.50	1417.50
<i>Jumlah</i>	1,155	1,155	15.67	17052.50

Sumber data : Mantri Pertanian Kecamatan

V.5. Luas Panen dan Produksi Tanaman Wortel

Desa	Luas (Ha)		Rata-rata Produksi (Ton/Ha)	Produksi (Ton)
	Tanam	Panen		
1. NGADISARI	0.00	0.00	0.00	0.00
2. SARIWANI	7.00	7.00	7.00	49.00
3. KEDASIH	4.00	4.00	8.50	34.00
4. PAKEL	5.00	5.00	9.00	45.00
5. NGEPUNG	0.00	0.00	0.00	0.00
6. SUKAPURA	0.00	0.00	0.00	0.00
7. SAPIKEREP	21.00	21.00	9.00	189.00
8. WONOKERTO	18.00	18.00	9.00	162.00
9. NGADIREJO	11.00	11.00	9.00	99.00
10. NGADAS	5.00	5.00	9.00	45.00
11. JETAK	0.00	0.00	0.00	0.00
12. WONOTORO	0.00	0.00	0.00	0.00
<i>Jumlah</i>	71	71	87.75	623.00

Sumber data : Mantri Pertanian Kecamatan

V.6. Luas Panen dan Produksi Tanaman Sawi

<i>Desa</i>	<i>Luas Panen</i>	<i>Rata-rata Produksi (Ton/ha)</i>	<i>Produksi (Ton)</i>
1. NGADISARI	5	9.00	45
2. SARIWANI	0	0.00	0
3. KEDASIH	0	0.00	0
4. PAKEL	0	0.00	0
5. NGEPUNG	0	0.00	0
6. SUKAPURA	0	0.00	0
7. SAPIKEREP	6	7.00	42
8. WONOKERTO	15	8.00	120
9. NGADIREJO	5	9.80	49
10. NGADAS	5	8.90	44
11. JETAK	0	0.00	0
12. WONOTORO	4	8.00	32
<i>Jumlah</i>	<i>40</i>	<i>8.30</i>	<i>332</i>

Sumber data : Mantri Pertanian Kecamatan

V.7. Luas Panen dan Produksi Tanaman Tomat

<i>Desa</i>	<i>Luas Panen</i>	<i>Rata-rata Produksi (Ton/Ha)</i>	<i>Produksi (Ton)</i>
1. NGADISARI	2.00	10.00	20.00
2. SARIWANI	0.00	0.00	0.00
3. KEDASIH	0.00	0.00	0.00
4. PAKEL	0.00	0.00	0.00
5. NGEPUNG	0.00	0.00	0.00
6. SUKAPURA	0.00	0.00	0.00
7. SAPIKEREP	2.00	9.00	18.00
8. WONOKERTO	4.00	10.20	40.80
9. NGADIREJO	0.00	0.00	0.00
10. NGADAS	4.00	11.30	45.20
11. JETAK	0.00	0.00	0.00
12. WONOTORO	0.00	0.00	0.00
<i>Jumlah</i>	12	10.33	124.00

Sumber data : Mantri Pertanian Kecamatan

V.8. Luas Panen dan Produksi Tanaman Bawang Daun

<i>Desa</i>	<i>Luas Panen</i>	<i>Rata-rata Produksi</i>	<i>Produksi (Ton)</i>
1. NGADISARI	45.00	11.00	495.00
2. SARIWANI	15.00	11.00	165.00
3. KEDASIH	4.00	8.75	35.00
4. PAKEL	5.00	8.90	44.50
5. NGEPUNG	0.00	0.00	0.00
6. SUKAPURA	0.00	0.00	0.00
7. SAPIKEREP	12.00	10.20	122.40
8. WONOKERTO	25.00	10.90	272.50
9. NGADIREJO	27.00	11.00	297.00
10. NGADAS	26.00	11.00	286.00
11. JETAK	20.00	11.00	220.00
12. WONOTORO	30.00	11.00	330.00
<i>Jumlah</i>	<i>209</i>	<i>10.85</i>	<i>2,267.40</i>

Sumber data : Mantri Pertanian Kecamatan

V.9. Luas Areal Kopi, Produksi dan Produktivitas

Desa	Luas Areal (Ha)			Produksi	Produkti
	TBM	TM	TT	(Kg)	vitasi
1. NGADISARI	0	0	0	0	0
2. SARIWANI	11	27	4	27,000	1,000
3. KEDASIH	18	7	2	3,500	500
4. PAKEL	23	12	5	8,400	500
5. NGEPUK	0	0	0	0	0
6. SUKAPURA	30	41	2	61,500	1,500
7. SAPIKEREP	71	51	3	121,500	1,500
8. WONOKERTO	0	0	0	0	0
9. NGADIREJO	0	0	0	0	0
10. NGADAS	0	0	0	0	0
11. JETAK	0	0	0	0	0
12. WONOTORO	0	0	0	0	0
Jumlah	153	138.8	16	221900	5000

Sumber data : Mantri Pertanian Kecamatan

V.10. Luas Areal Cengkeh Produksi dan Produktivitas

Desa	Luas Areal (Ha)			Produksi	Produkti
	TBM	TM	TT	(Kg)	vitasi
1. NGADISARI	0	0	0	0	0
2. SARIWANI	3	3	0	3,000	1,000
3. KEDASIH	0	2	0	2,000	1,000
4. PAKEL	0	3	0	3,000	1,000
5. NGEPUK	13	12	1	24,000	2,000
6. SUKAPURA	24	32	0	24,000	2,000
7. SAPIKEREP	15	25	0	62,500	2,500
8. WONOKERTO	0	0	0	0	0
9. NGADIREJO	0	0	0	0	0
10. NGADAS	0	0	0	0	0
11. JETAK	0	0	0	0	0
12. WONOTORO	0	0	0	0	0
Jumlah	54.8	77	1	118500	9500

Sumber data : Mantri Pertanian Kecamatan

V.11. Luas Areal Alpokat Produksi dan Produktivitas

Desa	Luas Areal (Ha)			Produksi	Produkti
	TBM	TM	TT	(Kg)	vitasi
1. NGADISARI	0	0	0	0	0
2. SARIWANI	0	0	0	0	0
3. KEDASIH	0	0	0	0	0
4. PAKEL	0	0	0	0	0
5. NGEPUNG	15	25	0	73	28
6. SUKAPURA	12	23	0	58	2.5
7. SAPIKEREP	6	12	0	32	2.7
8. WONOKERTO	0	0	0	0	0
9. NGADIREJO	0	0	0	0	0
10. NGADAS	0	0	0	0	0
11. JETAK	0	0	0	0	0
12. WONOTORO	0	0	0	0	0
<i>Jumlah</i>	33	60	0	163	28

Sumber data : Mantri Pertanian Kecamatan

V.12. Luas Areal Rambutan, Produksi dan Produktivitas

Desa	Luas Areal (Ha)			Produksi	Produkti
	TBM	TM	TT	(Kg)	vitae
1. NGADISARI	0	0	0	0	0
2. SARIWANI	0	0	0	0	0
3. KEDASIH	0	0	0	0	0
4. PAKEL	0	0	0	0	0
5. NGEPUK	15	23	2	113	4.9
6. SUKAPURA	7	4	1	19	4.7
7. SAPIKEREP	0	0	0	33	2.7
8. WONOKERTO	0	0	0	0	0
9. NGADIREJO	0	0	0	0	0
10. NGADAS	0	0	0	0	0
11. JETAK	0	0	0	0	0
12. WONOTORO	0	0	0	0	0
Jumlah	22	27	3	165	0

Sumber data : Mantri Pertanian Kecamatan

V.13. Banyaknya Ternak Besar Per Desa

Desa	Sapi		Kuda
	Perah	Potong	
1. NGADISARI	-	115	269
2. SARIWANI	-	121	-
3. KEDASIH	-	350	2
4. PAKEL	-	359	-
5. NGEPUNG	-	484	-
6. SUKAPURA	12	475	4
7. SAPIKEREP	-	403	0
8. WONOKERTO	-	75	2
9. NGADIREJO	-	206	6
10. NGADAS	-	55	2
11. JETAK	-	47	5
12. WONOTORO	-	71	4
<i>Jumlah</i>	6	2,761	294

Sumber data : Mantri Peternakan Kecamatan

V14. Banyaknya Ternak Kecil Per Desa

<i>Desa</i>	<i>Kambing</i>	<i>Domba</i>	<i>Babi</i>
1. NGADISARI	388	110	-
2. SARIWANI	136	121	-
3. KEDASIH	150	200	-
4. PAKEL	175	425	-
5. NGEPUK	61	19	-
6. SUKAPURA	350	173	612
7. SAPIKEREP	73	238	-
8. WONOKERTO	60	190	-
9. NGADIREJO	212	258	17
10. NGADAS	68	142	7
11. JETAK	30	46	5
12. WONOTORO	15	40	11
<i>Jumlah</i>	1,718	1,962	652

Sumber data : Mantri Peternakan Kecamatan

V.15. Banyaknya Ternak Unggas Per Desa

Desa	Ayam Buras	Ayam Ras	Itik
1. NGADISARI	1,021	-	16
2. SARIWANI	4,000	-	26
3. KEDASIH	1,200	84	22
4. PAKEL	1,235	100	435
5. NGEPUNG	1,538	700	123
6. SUKAPURA	3,500	1,100	25
7. SAPIKEREP	2,072	60,000	127
8. WONOKERTO	708	120	-
9. NGADIREJO	1,507	360	32
10. NGADAS	191	62	34
11. JETAK	163	106	23
12. WONOTORO	145	-	13
Jumlah	17,280	61,748	876

Sumber data : Mantri Peternakan Kecamatan

V.16. Banyaknya Rumahtangga Yang Bekerja di Sektor Pertanian

Desa	Sektor Pertanian				
	Petani Padi	Petani Palawija	Petani Hortikultura	Petani Perkebunan	Petani Kehutanan
1. NGADISARI	-	190	460	-	-
2. SARIWANI	-	251	276	10	33
3. KEDASIH	-	390	294	55	71
4. PAKEL	-	267	230	28	7
5. NGEPUNG	120	206	117	15	89
6. SUKAPURA	45	499	127	58	95
7. SAPIKEREK	-	543	596	8	28
8. WONOKERTO	-	237	339	-	-
9. NGADIREJO	-	371	347	-	13
10. NGADAS	-	165	198	-	-
11. JETAK	-	43	143	-	-
12. WONOTORO	-	15	169	-	-
Jumlah	165	3177	3296	174	336

Sumber : ST2003

Lanjutan Tabel V.16

Desa	Sektor Pertanian			
	Peternak	Jasa Pertanian	Olah Hasil Tani	Buruh Per tanian
1. NGADISARI	112	79	3	11
2. SARIWANI	114	-	1	114
3. KEDASIH	114	1	3	141
4. PAKEL	69	4	-	61
5. NGEPUNG	158	1	-	238
6. SUKAPURA	248	14	190	259
7. SAPIKEREK	233	34	6	236
8. WONOKERTO	58	58	-	93
9. NGADIREJO	69	-	-	137
10. NGADAS	21	-	-	36
11. JETAK	3	-	1	22
12. WONOTORO	39	4	1	32
<i>Jumlah</i>	1238	195	205	1380

Sumber : ST2003

V.17. Banyaknya Rumahtangga Pertanian, Pengarap Lahan & Petani Gurem

Desa	Rumgah Pertanian	Petani Penggarap Lahan	Petani Gurem
1. NGADISARI	467	461	95
2. SARIWANI	308	308	53
3. KEDASIH	390	390	44
4. PAKEL	352	352	90
5. NGEPUNG	272	272	209
6. SUKAPURA	592	589	388
7. SAPIKEREP	650	648	233
8. WONOKERTO	348	342	122
9. NGADIREJO	375	375	49
10. NGADAS	200	200	42
11. JETAK	147	147	47
12. WONOTORO	170	170	50
Jumlah	4271	4254	1422

Sumber : ST2003

Bab VI Perdagangan



6.PERDAGANGAN

Di wilayah Kec.Sukapura hanya ada 2 pasar umum yaitu di desa Sukapura dan Jetak.Namun sarana perdagangan lainnya seperti toko warung makanan sudah menyebar ke semua desa yang ada.

Untuk sarana keuangan di Kec. Sukapura hanya ada satu Bank Pemerintah yaitu BRI dan ada beberapa BPR yang juga membuka cabang nya yaitu sebanyak 2 buah dan 1 unit Pegadaian.

Selain itu di Kec.Sukapura juga ada tempat wisata internasional yaitu Gunung Bromo sehingga mendorong tumbuhnya hotel maupun home stay di sekitar Gunung Bromo . Jumlah hotel yang ada yaitu 12 buah namun kesemuanya hanya hotel melati dan jumlah home stay nya sebanyak 30 buah yang sebagian besar ada di Desa Ngadisari .

Jumlah tamu yang memasuki kawasan Gunung Bromo masih didominasi oleh wisnus yaitu sebanyak 81840 orang dan wisman nya 11287 orang.

VI. PERDAGANGAN

VI.1. Fasilitas Perdagangan per Desa

<i>Desa</i>	<i>Pasar Umum</i>	<i>Toko</i>	<i>Depot / Warung</i>
1. NGADISARI	0	16	5
2. SARIWANI	0	3	0
3. KEDASIH	0	2	1
4. PAKEL	0	4	0
5. NGEPUNG	0	15	2
6. SUKAPURA	1	81	30
7. SAPIKEREK	0	9	11
8. WONOKERTO	0	12	6
9. NGADIREJO	0	3	6
10. NGADAS	0	13	1
11. JETAK	1	1	1
12. WONOTORO	0	6	2
<i>Jumlah</i>	2	165	65

Sumber Data : Monografi Desa

VI.2 Fasilitas Lembaga Keuangan per Desa

Desa	KUD	Koperasi Lainya	Pega daian	BRI	BPR
1. NGADISARI	-	-	-	-	-
2. SARIWANI	-	-	-	-	-
3. KEDASIH	-	-	-	-	-
4. PAKEL	-	-	-	-	-
5. NGEPUK	-	-	-	-	-
6. SUKAPURA	1	2	1	1	2
7. SAPIKEREP	-	-	-	-	-
8. WONOKERTO	-	-	-	-	-
9. NGADIREJO	-	-	-	-	-
10. NGADAS	-	-	-	-	-
11. JETAK	-	-	-	-	-
12. WONOTORO	-	-	-	-	-
<i>Jumlah</i>	1	2	1	1	2

Sumber Data : Monografi Desa

VI.3 Banyaknya Sarana Penunjang Pariwisata di Kec. Sukapura per desa

Desa	Hotel		Home Stay
	Bintang	Non Bintang	
1. NGADISARI	-	4	28
2. SARIWANI	-	-	-
3. KEDASIH	-	-	-
4. PAKEL	-	-	-
5. NGEPUK	-	1	-
6. SUKAPURA	-	2	1
7. SAPIKEREP	-	1	-
8. WONOKERTO	-	2	-
9. NGADIREJO	-	-	-
10. NGADAS	-	-	-
11. JETAK	-	-	-
12. WONOTORO	-	2	1
Jumlah	0	12	30

Sumber Data : BPS Kab Probolinggo

VI.4 Banyaknya Kamar dan Tempat Tidur Dirinci per Hotel

<i>Nama Hotel</i>	<i>Kamar</i>	<i>Tempat Tidur</i>
1. Sang Dimur	16	22
2. Primadona	13	26
3. Sukapura Permai	30	44
4. Sion View	30	75
5. Yoschi	24	39
6. Nadia	20	72
7. Ucik	14	28
8. Cemara Indah	40	68
9. Café Lava	22	34
10. Bromo Permai	54	126
11. Lava View	14	28
12. Java Banana	19	32
Jumlah	296	594

Sumber Data : BPS Kab Probolinggo

VI.5 Banyaknya Pengunjung Gunung Bromo Th 2009

<i>Bulan</i>	<i>Jumlah Pengunjung</i>	
	<i>Wisnus</i>	<i>Wisman</i>
<i>Januari</i>	13102	399
<i>Pebruari</i>	2968	337
<i>Maret</i>	3669	430
<i>April</i>	5457	778
<i>Mei</i>	6306	928
<i>Juni</i>	5337	896
<i>Juli</i>	12146	1631
<i>Agustus</i>	6397	2682
<i>September</i>	8902	1240
<i>Oktober</i>	6762	909
<i>Nopember</i>	4807	674
<i>Desember</i>	5987	383
<i>Jumlah</i>	81840	11287


Sumber Data : TNBTS Cemaralawang

VI.6 Banyaknya Pemilik Jeep dan Kuda Wisata 2008

Desa	Pemilik	
	Jeep	Kuda
Ngadisari	73	163
Sariwani	0	0
Kedasih	0	0
Pakel	0	0
Ngepung	0	0
Sukapura	13	0
Sapikerep	4	0
Wonokerto	6	3
Ngadirejo	5	5
Ngadas	17	2
Jetak	14	19
Wonotoro	23	7
Jumlah	155	199

Sumber Data : Registrasi

Bab VII Perhubungan



7.PERHUBUNGAN

PENJELASAN TEKNIS

Jalan Raya

Secara konsep, klasifikasi kondisi jalan adalah sebagai berikut :

- **Jalan Baik** adalah jalan yang dapat dilalui kendaraan dengan kecepatan 60 km/jam dan selama 2 tahun mendatang tanpa pemeliharaan/rehabilitasi pada pengerasan jalan.
- **Jalan Sedang** adalah jalan yang dapat dilalui kendaraan dengan kecepatan 40-60 km/jam dan selama 1 tahun mendatang tanpa pemeliharaan/ rehabilitasi pada pengerasan jalan.
- **Jalan Rusak** adalah jalan yang dapat dilalui kendaraan dengan kecepatan 20-40 km/jam dan perlu perbaikan pondasi.
- **Jalan Rusak Berat** adalah jalan yang dapat dilalui kendaraan dengan kecepatan dibawah 20 km/jam dan perlu perbaikan pondasi.

Sebagian besar wilayah Kec.Sukapura sudah beraspal sehingga hal ini mendorong warga antusias memiliki kendaraan baik untuk sarana pribadi maupun untuk sarana pekerjaan. Dan mayoritas yang dimiliki adalah sepeda motor karena dirasakan lebih efisien dan lebih cepat sampai ke pelosok.

VII. PERHUBUNGAN

VII.1. Panjang Jalan Kecamatan Menurut Status Pengelola per desa (Km)

Desa	Status Pengelola				Jumlah
	Nasional	Propinsi	Kabupaten	Desa	
1. NGADISARI	-	-	7.751	20.800	28.551
2. SARIWANI	-	-	-	19.800	19.800
3. KEDASIH	-	-	-	19.100	19.100
4. PAKEL	-	-	-	19.200	19.200
5. NGEPUNG	-	1.400	1.800	6.564	9.764
6. SUKAPURA	-	1.800	2.200	16.600	20.600
7. SAPIKEREP	-	-	2.600	18.800	21.400
8. WONOKERTO	-	-	4.600	4.800	9.400
9. NGADIREJO	-	-	1.300	18.300	19.600
10. NGADAS	-	-	1.320	3.200	4.520
11. JETAK	-	-	1.800	3.200	5.000
12. WONOTORO	-	-	2.000	3.400	5.400
Jumlah	-	3.200	25.371	153.764	182.335

VII.2 Jenis Permukaan Jalan di Kec. Sukapura per desa
(Km)

Desa	Jenis Permukaan Jalan			Jumlah
	Aspal	Batu	Tanah	
1. NGADISARI	7.781	5.370	15.400	28.551
2. SARIWANI	3.600	2.300	13.900	19.800
3. KEDASIH	3.900	5.300	9.900	19.100
4. PAKEL	4.600	2.800	11.800	19.200
5. NGEPUNG	3.900	1.300	4.564	9.764
6. SUKAPURA	7.900	3.400	9.300	20.600
7. SAPIKEREP	4.000	2.500	14.900	21.400
8. WONOKERTO	4.600	2.800	2.000	9.400
9. NGADIREJO	1.600	3.200	14.800	19.600
10. NGADAS	1.320	0.000	3.200	4.520
11. JETAK	1.800	1.000	2.200	5.000
12. WONOTORO	2.000	0.000	3.400	5.400
<i>Jumlah</i>	47.001	29.97	105.364	182.335

VII.3 Kondisi Jalan di Kec. Sukapura per desa

(Km)

Desa	Kondisi Jalan			Jumlah
	Baik	Sedang	Rusak	
1. NGADISARI	7.751	13.200	7.600	28.551
2. SARIWANI	1.800	1.000	17.000	19.800
3. KEDASIH	2.800	3.600	12.700	19.100
4. PAKEL	4.400	1.500	13.300	19.200
5. NGEPUNG	4.400	4.764	0.600	9.764
6. SUKAPURA	3.800	15.500	1.300	20.600
7. SAPIKEREP	3.700	9.100	8.600	21.400
8. WONOKERTO	3.800	4.800	0.800	9.400
9. NGADIREJO	1.600	3.700	14.300	19.600
10. NGADAS	1.320	3.200	-	4.520
11. JETAK	1.800	3.200	-	5.000
12. WONOTORO	2.000	3.400	-	5.400
<i>Jumlah</i>	39.171	66.964	76.2	182.335

VII.4. Banyaknya Alat Komunikasi per Desa

Desa	TV	RADIO	WARTEL	TELPON	
				UMUM	Pelanggan
1. NGADISARI	173	53	3	0	56
2. SARIWANI	236	146	0	0	0
3. KEDASIH	154	103	0	0	0
4. PAKEL	214	36	0	0	4
5. NGEPUNG	419	303	2	0	18
6. SUKAPURA	1,076	116	3	0	136
7. SAPIKEREP	421	118	1	0	25
8. WONOKERTO	183	214	1	0	11
9. NGADIREJO	315	150	0	0	4
10. NGADAS	182	43	0	0	13
11. JETAK	80	10	0	0	6
12. WONOTORO	153	38	0	0	10
<i>Jumlah</i>	3,606	1,330	10	0	283


Sumber Data : Monografi Desa

VII.5. Banyaknya Kendaraan Bermotor per desa

Desa	Sedang/Station	PICK UP	TRUK	Sepeda Motor
1. NGADISARI	66	2	5	163
2. SARIWANI	5	1	13	131
3. KEDASIH	1	0	4	148
4. PAKEL	3	3	9	143
5. NGEPUNG	14	6	3	323
6. SUKAPURA	43	12	7	247
7. SAPIKEREP	11	2	8	118
8. WONOKERTO	17	4	3	155
9. NGADIREJO	17	0	1	15
10. NGADAS	6	1	3	83
11. JETAK	22	0	0	76
12. WONOTORO	31	0	3	93
Jumlah	236	31	59	1,695

Sumber Data : Monografi Desa

Bab VIII Industri



8.INDUSTRI

Pada umumnya industri yang ada dan berkembang di wilayah Kecamatan Sukapura adalah industri kecil baik itu berupa anyaman bambu maupun industri keripik kentang.

Anyaman bambu banyak terdapat di desa Sukapura tepatnya di dusun Watulumpang yang terkenal dengan anyaman kranjang pontang.. Untuk industri keripik kentang juga banyak di desa Sukapura meskipun desa tersebut bukanlah penghasil kentang namun mereka bekerja sama dengan petani dalam hal ketersediaan bahan baku industri keripik kentang.

VIII. INDUSTRI

VIII.1. Banyaknya Industri Menurut Skala Industri

Desa	Industri		
	Besar	Sedang	Kecil
1. NGADISARI	-	-	2
2. SARIWANI	-	-	1
3. KEDASIH	-	-	8
4. PAKEL	-	-	12
5. NGEPUNG	-	-	3
6. SUKAPURA	-	-	46
7. SAPIKEREK	-	-	3
8. WONOKERTO	-	-	-
9. NGADIREJO	-	-	-
10. NGADAS	-	-	-
11. JETAK	-	-	-
12. WONOTORO	-	-	-
<i>Jumlah</i>	-	-	75

Sumber Data : Registrasi

VIII.2. Banyaknya Industri Rumah Tangga per Desa

Desa	Industri Kerajinan/ Anyaman			
	Mebel	Tahu	Tempe	Kripik
1. NGADISARI	-	-	-	-
2. SARIWANI	-	-	-	-
3. KEDASIH	-	-	-	-
4. PAKEL	-	-	-	-
5. NGEPUNG	2	-	-	1
6. SUKAPURA	-	-	-	7
7. SAPIKEREK	-	-	-	2
8. WONOKERTO	-	-	-	2
9. NGADIREJO	-	-	-	-
10. NGADAS	-	-	-	-
11. JETAK	-	-	-	-
12. WONOTORO	-	-	-	-
<i>Jumlah</i>	2	-	-	12

Sumber Data : Registrasi

Lanjutan tabel VIII.2

Desa	Industri KerajinanAnyaman			
	Genteng	Batu Bata	Keramik	Bambu
1. NGADISARI	-	-	-	-
2. SARIWANI	-	-	-	1
3. KEDASIH	-	-	-	8
4. PAKEL	-	-	-	12
5. NGEPUNG	-	-	-	1
6. SUKAPURA	-	-	-	46
7. SAPIKEREK	-	-	-	1
8. WONOKERTO	-	-	-	-
9. NGADIREJO	-	-	-	-
10. NGADAS	-	-	-	-
11. JETAK	-	-	-	-
12. WONOTORO	-	-	-	-
<i>Jumlah</i>	-	-	-	69

Sumber Data : Registrasi

VIII.3. Banyaknya Pelanggan Listrik dan Air Minum per Desa

Desa	Pelanggan	
	PLN	PDAM
1. NGADISARI	379	-
2. SARIWANI	121	-
3. KEDASIH	86	-
4. PAKEL	62	-
5. NGEPUNG	256	-
6. SUKAPURA	942	382
7. SAPIKEREK	409	8
8. WONOKERTO	242	-
9. NGADIREJO	160	-
10. NGADAS	142	-
11. JETAK	109	-
12. WONOTORO	131	-
<i>Jumlah</i>	3039	390

Sumber Data : Registrasi

9.KEUANGAN

Untuk penarikan Pajak Bumi dan Bangunan di Kecamatan Sukapura pada dasarnya tidak ada kendala yang pasti. Karena setiap tahun bisa dikatakan Kec.Sukapura sering masuk dalam peringkat 5 besar untuk pelunasan PBB.

Pajak Bumi dan Bangunan Tahun 2009 sebesar Rp.219.224.626 telah lunas sebelum jatuh tempo pembayaran yang ditetapkan oleh Pemkab Probolinggo.

Untuk Tahun 2009 PBB terbesar masih dipegang oleh desa Sukapura sebesar Rp. 27.950.400 dan terkecil desa Pakel yaitu Rp.9.689.593

IX. KEUANGAN

IX.1. Jumlah WP PBB & Target PBB Tahun 2008

<i>Desa</i>	<i>Target</i>	<i>STTS</i>
1. NGADISARI	27,336,702	1,993
2. SARIWANI	11,177,036	752
3. KEDASIH	10,105,264	897
4. PAKEL	9,689,593	580
5. NGEPUNG	15,141,176	1,158
6. SUKAPURA	27,950,400	1,547
7. SAPIKEREP	28,191,710	1,568
8. WONOKERTO	21,557,656	1,134
9. NGADIREJO	19,147,502	1,540
10. NGADAS	15,111,561	826
11. JETAK	15,450,164	839
12. WONOTORO	18,365,862	862
<i>Jumlah</i>	219,224,626	13,696

Sumber Data : Kecamatan

Bab IX Lingkungan dan Perumahan



10.LINGKUNGAN & PERUMAHAN

Sebagian besar tempat tinggal yang dimiliki maupun ditempati warga Kecamatan Sukapura dapat dirinci menjadi 3 kategori yaitu berdasar dinding, lantai dan atap.

Untuk rumah berdasar dindingnya dirinci menjadi rumah gedung 3497 , semi permanent 1664 dan bambu/papan 661.

Rumah berdasarkan lantai dirinci sebagai berikut lantai tegel/keramik ada 2549, semen 2693 dan tanah ada 580.

Berdasar atapnya ada kategori atap genteng sebanyak 5107, atap seng ada 719 dan atap lainnya 1 buah.

X. LINGKUNGAN & PERUMAHAN

X.1. Banyaknya Rumah Penduduk Menurut Jenis Dinding

Desa	Jenis Dinding				Jumlah
	Gedung	Semi Permanen	Seng	Bambu/Papan	
1. NGADISARI	285	167		23	475
2. SARIWANI	153	224		66	443
3. KEDASIH	193	156		48	397
4. PAKEL	183	34		197	414
5. NGEPUNG	459	131		37	627
6. SUKAPURA	840	176		92	1108
7. SAPIKEREK	648	118		67	833
8. WONOKERTO	283	111		36	430
9. NGADIREJO	175	263		67	505
10. NGADAS	88	101		13	202
11. JETAK	70	82		0	152
12. WONOTORO	120	101		15	236
Jumlah	3497	1664	-	661	5822

Sumber Data : Monografi Kecamatan

X.2. Banyaknya Rumah Penduduk Menurut Jenis Lantai

Desa	Jenis Lantai			Jumlah
	Tegel	Semen	Tanah	
1. NGADISARI	219	225	31	475
2. SARIWANI	221	156	66	443
3. KEDASIH	117	172	108	397
4. PAKEL	116	240	58	414
5. NGEPUNG	164	443	20	627
6. SUKAPURA	790	226	92	1108
7. SAPIKEREP	424	342	67	833
8. WONOKERTO	88	342	0	430
9. NGADIREJO	150	270	85	505
10. NGADAS	70	95	37	202
11. JETAK	68	83	1	152
12. WONOTORO	122	99	15	236
<i>Jumlah</i>	2549	2693	580	5822

Sumber Data : Monografi Kecamatan

X.3. Banyaknya Rumah Penduduk Menurut Jenis Atap

Desa	Jenis Atap				Jumlah
	Genteng	Seng	Bambu	Lainnya	
1. NGADISARI	428	47			475
2. SARIWANI	368	75		0	443
3. KEDASIH	270	126		1	397
4. PAKEL	351	63			414
5. NGEPUNG	609	18			627
6. SUKAPURA	756	352			1108
7. SAPIKEREK	816	17			833
8. WONOKERTO	430	0		0	430
9. NGADIREJO	495	10			505
10. NGADAS	199	3			202
11. JETAK	151	1			152
12. WONOTORO	234	2			236
Jumlah	5107	714	-	1	5822

Sumber Data : Monografi Kecamatan