

# KECAMATAN KEREK DALAM ANGKA

*KEREK SUBDISTRICT IN FIGURES*

**2023**



**BADAN PUSAT STATISTIK  
KABUPATEN TUBAN**

**BPS-STATISTICS TUBAN REGENCY**



# KECAMATAN KEREK DALAM ANGKA

*KEREK SUBDISTRICT IN FIGURES*

**2023**



**KECAMATAN KEREK DALAM ANGKA**  
***Kerek Subdistrict in Figures***  
**2023**

ISSN 2958-4667

Katalog /*Catalog*:1102001.3523160

No. Publikasi/*Publication Number*: 35230.2315

Ukuran Buku/*Book Size*: 14,8 cm x 21 cm

Jumlah Halaman/*Number of Pages* : xxviii + 119 hal/*pages*

Naskah/*Manuscript*:

BPS Kabupaten Tuban

*BPS-Statistics of Tuban Regency*

Penyunting/*Editor*:

BPS Kabupaten Tuban

*BPS-Statistics of Tuban Regency*

Desain Kover/*Cover Design*:

BPS Kabupaten Tuban

*BPS-Statistics of Tuban Regency*

Ilustrasi Kover/*Cover Illustration*:

Industri Batik

*Batik Industry*

Diterbitkan oleh/*Published by*:

©BPS Kabupaten Tuban/*BPS-Statistics of Tuban Regency*

Dicetak oleh/*Printed by*:

BPS Kabupaten Tuban

*BPS-Statistics of Tuban Regency*

Dilarang mengumumkan, mendistribusikan, mengomunikasikan, dan/atau mengandakan sebagian atau seluruh isi buku ini untuk tujuan komersil tanpa izin tertulis dari Badan Pusat Statistik Kabupaten Tuban.

*Prohibited to announce, distribute, communicate, and/or copy part or all of this book for commercial purpose without permission from BPS-Statistics Indonesia of Tuban Regency.*

**TIM PENYUSUN/TEAM MEMBERS**

**Pengarah/Director**

Andhie Surya Mustari, SST, M.Si

**Penanggung Jawab/Persons in Charge**

Andhie Surya Mustari, SST, M.Si

**Penyunting/Editors**

Yudhi Prasetyono, S.Si, MM - Umdatul Ummah, SE

**Pengolah Data dan Penulis Naskah/Data Processor and Writers**

Umdatul Ummah, SE - Andry Prasetyo, SE

**Penata Letak/Layout Designers**

Umdatul Ummah, SE

<https://tubankab.s.gub>



## **KONTRIBUTOR DATA/DATA CONTRIBUTORS**

1. Kementerian Agama/*Ministry of Religious Affair*
2. Kementerian Pendidikan dan Kebudayaan/*Ministry of Education and Culture*
3. Badan Meteorologi Klimatologi dan Geofisika/*Meteorological, Climatology, and Geophysical Agency*
4. Dinas Pendidikan Kabupaten Tuban
6. Dinas Ketahanan Pangan, Pertanian dan Perikanan Kabupaten Tuban/*Food Security, Agriculture and Fisheries Service in Tuban Regency*
7. Dinas Kependudukan dan Pencatatan Sipil Kabupaten Tuban/*Department of Population and Civil Registration of Tuban Regency*
- 8.. Pemerintah Kecamatan/*Subdistrict Government*
9. Pemerintah Desa/*Village Government*

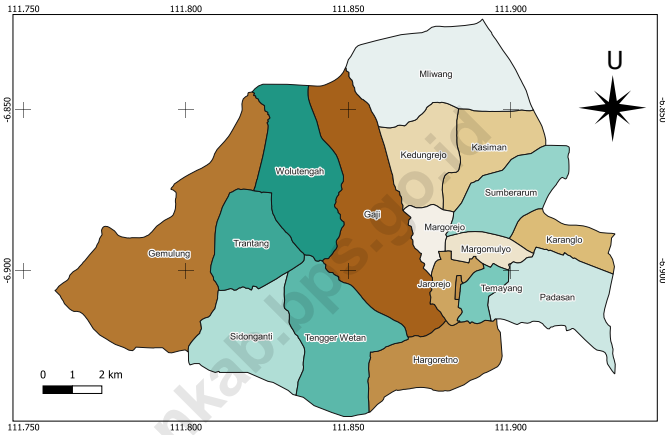
<https://tubankab.bps.go.id>





**PETA WILAYAH KECAMATAN KEREK**  
**MAP OF KEREK SUBDISTRICT**

**KECAMATAN KEREK, KABUPATEN TUBAN**



<https://tuban.kab.go.id>





## KATA PENGANTAR

Dengan mengucapkan puji syukur dan berkat rahmat Tuhan Yang Maha Esa, publikasi Kecamatan Kerek dalam Angka 2023 dapat diterbitkan. Kecamatan Kerek dalam Angka 2023 merupakan publikasi yang menyajikan informasi mengenai kondisi geografis, pemerintahan, kependudukan, sosial, pertanian, dan perekonomian Kecamatan Kerek. Harapannya, publikasi ini dapat mendukung perencanaan, monitoring, maupun evaluasi pembangunan daerah di Kecamatan Kerek.



Penyusunan publikasi Kecamatan Kerek dalam Angka 2023 dapat terwujud berkat kerja sama dan bantuan dari berbagai pihak baik instansi pemerintah maupun pihak lainnya. Kepada semua pihak yang terlibat dalam penyusunan publikasi ini disampaikan penghargaan dan terima kasih yang sebesar-besarnya.

Untuk penyempurnaan penyusunan publikasi di masa yang akan datang, tanggapan dan saran yang bersifat konstruktif sangat diharapkan. Semoga buku ini dapat berguna dan bermanfaat bagi para pemakainya.

Tuban, September 2023  
Kepala Badan Pusat Statistik  
Kabupaten Tuban

**ANDHIE SURYA MUSTARI, SST, M.Si**



## **PREFACE**

*By giving thanks and blessings to the grace of God Almighty, the publication of Kerek Subdistrict in Numbers 2023 can be published. Kerek Subdistrict in Numbers 2023 is a publication that presents information on the geographical, governmental, population, social, agricultural, and economic conditions of Kerek Subdistrict. It is hoped that this publication can support planning, monitoring, and evaluation of regional development in Kerek Subdistrict.*

*The preparation of the publication of Kerek Subdistrict in the 2023 Figures can be realized thanks to cooperation and assistance from various parties, both government agencies and other parties. To all parties involved in the preparation of this publication, we would like to express our deepest appreciation and gratitude.*

*For the improvement of the preparation of future publications, constructive responses and suggestions are welcome. Hopefully this book can be useful and useful for its users.*

*Tuban, September 2023  
Head of BPS - Statistic Tuban Regency*

**ANDHIE SURYA MUSTARI, SST, M.Si**

## DAFTAR ISI/CONTENTS

	Halaman <i>Page</i>
Kata Pengantar/ <i>Preface</i> .....	ix
Daftar Isi/ <i>Contents</i> .....	xi
Daftar Tabel/ <i>List of Tables</i> .....	xiii
Daftar Gambar/ <i>List of Figures</i> .....	xxiii
Penjelasan Umum/ <i>Explanatory Notes</i> .....	xxv
Daftar Singkatan/ <i>List of Abbreviation</i> .....	xxvii
1. Geografi dan Iklim/ <i>Geography and Climate</i> .....	1
2. Pemerintahan/ <i>Government</i> .....	9
3. Penduduk/ <i>Population</i> .....	19
4. Sosial dan Kesejahteraan Rakyat/ <i>Social and Welfare</i> .....	31
5. Pertanian/ <i>Agriculture</i> .....	85
6. Pariwisata, Transportasi, dan Komunikasi/ <i>Tourism, Transportation, and Communication</i> .....	101
7. Perbankan, Koperasi, dan Perdagangan/ <i>Banking, Cooperative, and Trade</i>	111



## DAFTAR TABEL/LIST OF TABLES

	Halaman Page
<b>1. GEOGRAFI DAN IKLIM/GEOGRAPHY AND CLIMATE</b>	
<b>1.1 KEADAAN GEOGRAFI GEOGRAPHY CONDITION</b>	
1.1.1 Luas Daerah Menurut Desa/Kelurahan di Kecamatan Kerek, 2022 <i>Total Area by Villages/Kelurahan in Kerek Subdistrict, 2022 .....</i>	5
1.1.2 Jarak ke Ibukota Kecamatan dan Ibukota Kabupaten/Kota Menurut Desa/Kelurahan di Kecamatan Kerek (km), 2022 <i>Distance to the Subdistrict Capital and Regency/Municipal Capital by Villages/Kelurahan in Kerek Subdistrict (km), 2022.....</i>	6
<b>1.2 KEADAAN IKLIM CLIMATE CONDITION</b>	
1.2.1 Pengamatan Unsur Iklim Menurut Bulan di Stasiun Kerek, 2022 <i>Observation of Climate Elements by Month at Kerek Station, 2022.....</i>	7
<b>2. PEMERINTAHAN/GOVERNMENT</b>	
<b>2.1 WILAYAH ADMINISTRATIF ADMINISTRATIVE AREA</b>	
2.1.1 Jumlah Rukun Warga (RW) dan Rukun Tetangga (RT) Menurut Desa/Kelurahan di Kecamatan Kerek, 2022 <i>Number of Rukun Warga and Rukun Tetangga by Villages/ Kelurahan in Kerek Subdistrict, 2022 .....</i>	15
<b>2.2 SUMBER DAYA MANUSIA HUMAN RESOURCES</b>	
2.2.1 Jumlah Pegawai Negeri Sipil Menurut Pemerintah Daerah dan Jenis Kelamin, 2022 <i>Number of Civil Servants by Local Government and Sex, 2022 .....</i>	16
2.2.2 Jumlah Pegawai Negeri Sipil Pemerintah Daerah Kecamatan Kerek Menurut Tingkat Pendidikan dan Jenis Kelamin, 2022 <i>Number of Civil Servants of Kerek District Government by Educational Level and Sex, 2022 .....</i>	17
<b>3. PENDUDUK/POPULATION</b>	

3.1	Penduduk, Distribusi Persentase Penduduk, Kepadatan Penduduk, Rasio Jenis Kelamin Penduduk Menurut Desa/Kelurahan di Kecamatan Kerek, 2022 <i>Population, Percentage Distribution of Population, Population Density, and Population Sex Ratio by Villages/Kelurahan in Kerek Subdistrict, 2022</i> .....	25
3.2	Jumlah Penduduk Menurut Kelompok Umur dan Jenis Kelamin di Kecamatan Kerek, 2022 <i>Population by Age Groups and Sex in Kerek Subdistrict, 2022</i> .....	27
3.3	Jumlah Penduduk Menurut Pekerjaan dan Desa/ Kelurahan di Kecamatan Kerek, 2022 <i>Population by Type of Work and Village/Kelurahan in Kerek Subdistrict, 2022</i> .....	28
<b>4.</b>	<b>SOSIAL DAN KESEJAHTERAAN RAKYAT/SOCIAL AND WELFARE</b>	
<b>4.1</b>	<b>PENDIDIKAN EDUCATION</b>	
4.1.1	Banyaknya Desa <sup>1</sup> /Kelurahan yang Memiliki Fasilitas Sekolah Menurut Tingkat Pendidikan di Kecamatan Kerek, 2020–2022 <i>Number of Villages<sup>1</sup>/Kelurahan Having Educational Facilities by Educational Level in Kerek Subdistrict, 2020–2022</i> .....	37
4.1.2	Jumlah Sekolah Menurut Tingkat Pendidikan di Kecamatan Kerek, 2021/2022 dan 2022/2023 <i>Number of Schools by Educational Level in Kerek Subdistrict, 2021/2022 and 2022/2023</i> .....	38
4.1.3	Jumlah Guru Menurut Tingkat Pendidikan di Kecamatan Kerek, 2021/2022 dan 2022/2023 <i>Number of Teachers by Educational Level in Kerek Subdistrict, 2021/2022 and 2022/2023</i> .....	39
4.1.4	Jumlah Murid Menurut Tingkat Pendidikan di Kecamatan Kerek, 2021/2022 dan 2022/2023 <i>Number of Pupils by Educational Level in Kerek Subdistrict, 2021/2022 and 2022/2023</i> .....	40



4.1.5	<p>Jumlah Sekolah, Guru, dan Murid Taman Kanak-kanak TK di Bawah Kementerian Pendidikan dan Kebudayaan Menurut Desa/ Kelurahan di Kecamatan Kerek, , 2021/2022 dan 2022/2023 <i>Number of Schools, Teachers, and Pupils in Kindergarten Under Kindergarten Under The Ministry of Education and Culture by Village/Kelurahan in Kerek Subdistrict, 2021/2022 and 2022/2023 .....</i></p>	41
4.1.6	<p>Jumlah Sekolah, Guru, dan Murid Raudatul Athfal (RA) di Bawah Kementerian Agama Menurut Desa/Kelurahan di Kecamatan Kerek, 2021/2022 dan 2022/2023 <i>Number of Schools, Teachers, and Pupils in Raudatul Athfal (RA) Under The Ministry of Religious Affairs by Village/Kelurahan in Kerek Subdistrict, 2021/2022 and 2022/2023.....</i></p>	44
4.1.7	<p>Jumlah Sekolah, Guru, dan Murid Sekolah Dasar (SD) di Bawah Kementerian Pendidikan dan Kebudayaan Menurut Desa/ Kelurahan di Kecamatan Kerek, 2021/2022 dan 2022/2023 <i>Number of Schools, Teachers, and Pupils in Primary Schools Under The Ministry of Education and Culture by Village/Kelurahan in Kerek Subdistrict, 2021/2022 and 2022/2023.....</i></p>	45
4.1.8	<p>Jumlah Sekolah, Guru, dan Murid Madrasah Ibtidaiyah (MI) di Bawah Kementerian Agama Menurut Desa/Kelurahan di Kecamatan Kerek, 2021/2022 dan 2022/2023 <i>Number of Schools, Teachers, and Pupils in Madrasah Ibtidaiyah (MI) Under The Ministry of Religious Affairs by Village/Kelurahan in Kerek Subdistrict, 2021/2022 and 2022/2023.....</i></p>	48
4.1.9	<p>Jumlah Sekolah, Guru, dan Murid Menengah Pertama (SMP) di Bawah Kementerian Pendidikan dan Kebudayaan Menurut Desa/ Kelurahan di Kecamatan Kerek, 2021/2022 dan 2022/2023 <i>Number of Schools, Teachers, and Pupils in Lower Secondary Schools Under The Ministry of Education and Culture by Village/Kelurahan in Kerek Subdistrict, 2021/2022 and 2022/2023.....</i></p>	51
4.1.10	<p>Jumlah Sekolah, Guru, dan Murid Madrasah Tsanawiyah (MTs) di Bawah Kementerian Agama Menurut Desa/ Kelurahan di Kecamatan Kerek,2021/2022 dan 2022/2023 <i>Number of Schools, Teachers, and Pupils in Madrasah Tsanawiyah (MTs) Under The Ministry of Religious Affairs by Village/Kelurahan in Kerek Subdistrict, 2021/2022 and 2022/2023.....</i></p>	54

4.1.11	Jumlah Sekolah, Guru, dan Murid Sekolah Menengah Atas (SMA) di Bawah Kementerian Pendidikan dan Kebudayaan Menurut Desa/Kelurahan di Kecamatan Kerek, 2021/2022 dan 2022/2023 <i>Number of Schools, Teachers, and Pupils in Upper Secondary Schools Under Kindergarten Under The Ministry of Education and Culture by Village/Kelurahan in Kerek Subdistrict 2021/2022 and 2022/2023 .....</i>	57
4.1.12	Jumlah Sekolah, Guru, dan Murid Madrasah Aliyah (MA) di Bawah Kementerian Agama Menurut Desa/Kelurahan di Kecamatan Kerek, 2021/2022 dan 2022/2023 <i>Number of Schools, Teachers, and Pupils in Madrasah Aliyah (MA) Under The Ministry of Religious Affairs by Village/Kelurahan in Kerek Subdistrict, 2021/2022 and 2022/2023 .....</i>	60
4.1.13	Jumlah Sekolah, Guru, dan Murid Sekolah Menengah Kejuruan (SMK) di Bawah Kementerian Pendidikan dan Kebudayaan Menurut Desa/Kelurahan di Kecamatan Kerek, 2021/2022 dan 2022/2023 <i>Number of Schools, Teachers, and Pupils in Vocational High Schools Under Kindergarten Under The Ministry of Education and Culture by Village/Kelurahan in Kerek Subdistrict, 2021/2022 and 2022/2023 .....</i>	63
<b>4.2</b>	<b>KESEHATAN HEALTH</b>	
4.2.1	Banyaknya Desa <sup>1</sup> /Kelurahan yang Memiliki Sarana Kesehatan Menurut Jenis Sarana Kesehatan di Kecamatan Kerek, 2020–2022 <i>Number of Villages<sup>1</sup>/Kelurahan Health Facilities by Type of Health Facilities in Kerek Subdistrict, 2020–2022 .....</i>	66
4.2.2	Banyaknya Warga Penderita Kekurangan Gizi Menurut Desa/Kelurahan di Kecamatan Kerek, 2021 <i>Number of People with Malnutrition by Villages/Kelurahan in Kerek Subdistrict, 2021 .....</i>	67
<b>4.3</b>	<b>PERUMAHAN DAN LINGKUNGAN HOUSING AND ENVIRONMENT</b>	
4.3.1	Banyaknya Desa <sup>1</sup> /Kelurahan Menurut Sumber Air Minum Sebagian Besar Keluarga di Kecamatan Kerek, 2020–2022 <i>Number of Villages<sup>1</sup>/Kelurahan by Drinking Water Source of Majority Family in Kerek Subdistrict, 2020–2022 .....</i>	68

4.3.2	Banyaknya Keluarga Menurut Desa/Kelurahan dan Jenis Pengguna Listrik di Kecamatan Kerek, 2022 <i>Number of Family by Villages/Kelurahan and Type of Electricity Consumer in Kerek Subdistrict, 2022</i> .....	69
4.3.3	Banyaknya Desa <sup>1</sup> /Kelurahan Menurut Sumber Penerangan Jalan Utama Desa/Kelurahan di Kecamatan Kerek, 2020–2022 <i>Number of Villages<sup>1</sup>/Kelurahan by Source of Villages/Kelurahan's Main Street Illumination in Kerek Subdistrict, 2020–2022</i> .....	70
4.3.4	Banyaknya Desa <sup>1</sup> /Kelurahan Menurut Penggunaan Fasilitas Tempat Buang Air Besar Sebagian Besar Keluarga di Kecamatan Kerek, 2020–2022 <i>Number of Villages<sup>1</sup>/Kelurahan by Toilet Facility Used by Majority Family in Kerek Subdistrict, 2020–2022</i> .....	71
4.3.5	Banyaknya Desa/Kelurahan Menurut Jenis Bahan Bakar untuk Memasak yang Digunakan Sebagian Besar Keluarga di Kecamatan Kerek, 2022 <i>Number of Villages/Kelurahan by Type of Cooking Fuel Used by Majority Family in Kerek Subdistrict, 2022</i> .....	72
<b>4.4</b>	<b>AGAMA DAN SOSIAL LAINNYA</b> <b>RELIGION AND OTHER SOCIAL AFFAIRS</b>	
4.4.1	Jumlah Tempat Peribadatan Menurut Desa/ Kelurahan di Kecamatan Kerek, 2022 <i>Number of Worship Places by Villages/Kelurahan in Kerek Subdistrict, 2022</i> .....	73
4.4.2	Jumlah Nikah, Talak dan Cerai Menurut Desa/Kelurahan di Kecamatan Kerek, 2022 .....	74
4.4.3	Banyaknya Kejadian Bencana Alam Menurut Desa/Kelurahan dan Jenis Bencana Alam di Kecamatan Kerek, 2021 <i>Number of Natural Disaster Events by Villages/Kelurahan and Type of Natural Disaster in Kerek Subdistrict, 2021</i> .....	75
4.4.4	Banyaknya Korban Jiwa Akibat Bencana Alam Menurut Desa/ Kelurahan dan Jenis Bencana Alam di Kecamatan Kerek, 2021 <i>Number of Fatalities Due to Natural Disasters by Villages/Kelurahan and Type of Natural Disaster in Kerek Subdistrict, 2021</i> .....	78

4.4.5	Keberadaan Fasilitas/Upaya Antisipasi/Mitigasi Bencana Alam Menurut Desa/Kelurahan di Kecamatan Kerek, 2022 <i>Existence of Facilities/Efforts for Anticipation/Mitigation of Natural Disasters by Villages/Kelurahan by Villages/Kelurahan in Kerek Subdistrict, 2022</i> .....	81
4.4.6	Banyaknya Desa/Kelurahan yang Memiliki Kelompok Kegiatan Olahraga Menurut Jenis Olahraga dan Ketersediaan Fasilitas/Lapangan Olahraga di Kecamatan Kerek, 2022 <i>Number of Villages/Kelurahan Having Sport Activities Groups by Type of Sport and Availability of Sport Facilities/Fields in Kerek Subdistrict, 2022</i> .....	83
<b>5.</b>	<b>PERTANIAN/AGRICULTURE</b>	
5.1	Luas Panen Tanaman Sayuran dan Buah-buahan Semusim Menurut Jenis Tanaman di Kecamatan Kerek (ha), 2019–2022 <i>Harvested Area of Seasonal Vegetables and Fruits by Kind of Plant in Kerek Subdistrict (ha), 2019–2022</i> .....	91
5.2	Produksi Tanaman Sayuran dan Buah-buahan Semusim Menurut Jenis Tanaman di Kecamatan Kerek (kuintal), 2019–2022 <i>Production of Seasonal Vegetables and Fruits by Kind of Plant in Kerek Subdistrict (quintal), 2019–2022</i> .....	92
5.3	Luas Panen Tanaman Biofarmaka Menurut Jenis Tanaman di Kecamatan Kerek (m <sup>2</sup> ), 2019–2022 <i>Harvested Area of Medicinal Plants by Kind of Plant in Kerek Subdistrict (m<sup>2</sup>), 2019–2022</i> .....	93
5.4	Produksi Tanaman Biofarmaka Menurut Jenis Tanaman di Kecamatan Kerek (kg), 2019–2022 <i>Production of Medicinal Plants by Kind of Plant in Kerek Subdistrict (kg), 2019–2022</i> .....	94
5.5	Luas Panen Tanaman Hias Menurut Jenis Tanaman di Kecamatan Kerek (m <sup>2</sup> ), 2019–2022 <i>Harvested Area of Ornamental Plants by Kind of Plant in Kerek Subdistrict (m<sup>2</sup>), 2019–2022</i> .....	95
5.6	Produksi Tanaman Hias Menurut Jenis Tanaman di Kecamatan Kerek (tangcai), 2019–2022	

	Halaman Page
	<i>Production of Ornamental Plants by Kind of Plant n Kerek Subdistrict (stalks), 2019–2022</i> ..... 96
5.7	Produksi Buah-Buahan dan Sayuran Tahunan Menurut Jenis Tanaman di Kecamatan Kerek (kuintal), 2019–2022 <i>Production of Annual Fruits and Vegetables by Kind of Plant in Kerek Subdistrict (quintal), 2019–2022</i> ..... 97
5.8	Populasi Ternak Menurut Desa/Kelurahan dan Jenis Ternak di Kecamatan Kerek, 2022 <i>Livestock Population by Village/Kelurahan and Kind of Livestock in Kerek Subdistrict, 2022</i> ..... 98
5.9	Populasi Unggas Menurut Desa/Kelurahan dan Jenis Ternak di Kecamatan Kerek, 2022 <i>Poultry Population by Village/Kelurahan and Kind of Poultry in Kerek Subdistrict, 2022</i> ..... 99
<b>6.</b>	<b>PARIWISATA, TRANSPORTASI, DAN KOMUNIKASI/TOURISM, TRANSPORTATION, AND COMMUNICATION</b>
<b>6.1</b>	<b>PARIWISATA TOURISM</b>
6.1.1	Jumlah Sarana Akomodasi Menurut Desa/Kelurahan dan Jenis Akomodasi di Kecamatan Kerek, 2022 <i>Number of Accomodation Facilities by Villages/Kelurahan and Type of Accomodation in Kerek Subdistrict, 2022</i> ..... 104
<b>6.2</b>	<b>TRANSPORTASI TRANSPORTATION</b>
6.2.1	Prasarana dan Sarana Transportasi Antar Desa/Kelurahan Menurut Desa/Kelurahan di Kecamatan Kerek, 2022 <i>Inter-Villages/Kelurahan Transportation Infrastructure and Facilities by Villages/Kelurahan in Kerek Subdistrict, 2022</i> ..... 105
<b>6.3</b>	<b>KOMUNIKASI COMMUNICATION</b>
6.2.2	Keberadaan Kantor Pos/Pos Pembantu/Rumah Pos, Pos Keliling, dan Perusahaan/Agen Jasa Ekspedisi Swasta Menurut Desa/Kelurahan di Kecamatan Kerek, 2022

	<i>Number of Post Office/Subsidiary of Post Office, Mobile Portal Service, Private Expedition Service Company by Villages/Kelurahan in Kerek Subdistrict, 2022 .....</i>	107
6.3.1	Jumlah Menara Telepon seluler dan Operator Layanan Komunikasi Telepon Seluler Menurut Desa/Kelurahan di Kecamatan Kerek, 2022 <i>Number of Base Transceiver Station (BTS) and Cellular Phone Communication Service Operators by Villages/Kelurahan in Kerek Subdistrict, 2022 .....</i>	108
6.3.2	Kekuatan Sinyal Telepon Seluler dan Jenis Sinyal Internet Telepon Seluler Menurut Desa/Kelurahan di Kecamatan Kerek, 2022 <i>The Strenght of Celular Phone Signal by Villages/Kelurahan in Kerek Subdistrict, 2022 .....</i>	109
<b>7.</b>	<b>PERBANKAN, KOPERASI, DAN PERDAGANGAN/BANKING, COOPERATIVE, AND TRADE</b>	
7.1	Banyaknya Sarana Lembaga Keuangan Bank Menurut Desa/ Kelurahan dan Jenis Bank di Kecamatan Kerek, 2022 <i>Number of Bank by Villages/Kelurahan and Type of Bank in Kerek Subdistrict, 2022 .....</i>	115
7.2	Banyaknya Koperasi Aktif Menurut Menurut Desa/ Kelurahan dan Jenis Koperasi di Kecamatan Kerek, 2022 <i>Number of Cooperative by Villages/Kelurahan and Type of Cooperative in Kerek Subdistrict, 2022.....</i>	116
7.3	Banyaknya Sarana Perdagangan Menurut Desa/Kelurahan dan Jenis Sarana Perdagangan di Kecamatan Kerek, 2022 <i>Number of Trade Facilities by Villages/Kelurahan and Type of Trade Facilities in Kerek Subdistrict, 2022 .....</i>	118

## DAFTAR GAMBAR/LIST OF FIGURES

	Halaman Page
1.1 Luas Daerah menurut Desa/Kelurahan (%), 2022 <i>Total Area by Village/Kelurahan (%), 2022</i> .....	4
2.1 Jumlah Pegawai Negeri Sipil Pemerintah Daerah Kecamatan Kerek Menurut Tingkat Pendidikan dan Jenis Kelamin,2022 <i>Number of Civil Servant of District Government by Educational Level and Sex in Kerek Subdistrict, 2022</i> .....	
3.1 Jumlah Penduduk Kecamatan Kerek 2021-2022 <i>Population in Kerek Subdistrict, 2021-2022</i> .....	
4.1 Jumlah Sekolah Menurut Tingkat Pendidikan di Kecamatan Kerek, 2020-2022 <i>Number of Schools by Educational Level in Kerek Subdistrict,, 2020-2022</i> .....	
5.1 Jumlah Ternak Besar di Kecamatan Kerek, 2022 <i>Number of Big Livestock in Kerek Subdistrict, 2022</i> .....	90
7.1 Banyaknya Sarana Perdagangan Menurut Desa/Kelurahan dan Jenis Sarana Perdagangan di Kecamatan Kerek, 2022... <i>Number of Trade Facilities by Villages/Ward and Type of Trade Facilities in Kerek Subdistrict, 2022.</i> .....	114





## PENJELASAN UMUM/EXPLANATORY NOTES

Tanda-tanda, satuan-satuan, dan lain-lainnya yang digunakan dalam publikasi ini adalah sebagai berikut:

*Symbols, measurement units, and acronyms which are used in this publication, are as follows:*

### 1. TANDA-TANDA/SYMBOLS

Data tidak tersedia/ <i>Data not available</i> .....	: ...
Tidak ada atau nol / <i>Null or zero</i> .....	: -
Data dapat diabaikan/ <i>Data negligible</i> .....	: 0
Tanda decimal/ <i>Decimal point</i> .....	: ,
Data tidak dapat ditampilkan/ <i>Not applicable</i> .....	: NA
Angka estimasi/ <i>Estimated figures</i> .....	: e
Angka diperbaiki/ <i>Revised figures</i> .....	: r
Angka sementara/ <i>Preliminary figures</i> .....	: x
Angka sangat sementara/ <i>Very preliminary figures</i> .....	: xx
Angka sangat sangat sementara/ <i>Very very preliminary figures</i> .....	: xxx

### 2. SATUAN/UNITS

barel/ <i>barrel</i> .....	: 158,99 liter/ <i>litres</i> = 1/6,2898 m <sup>3</sup>
hektar (ha)/ <i>hectare (ha)</i> .....	: 10 000 m <sup>2</sup>
kilometer (km)/ <i>kilometres (km)</i> .....	: 1 000 meter/ <i>meters (m)</i>
knot/ <i>knot</i> .....	: 1,8523 km/jam ( <i>km/hour</i> )
kuintal/ <i>quintal</i> .....	: 100 kg
KWh .....	: 1 000 Watt hour
MWh .....	: 1 000 KWh
liter (untuk beras)/ <i>litre (for rice)</i> .....	: 0,80 kg
MMSCF .....	: 1/35,3 m <sup>3</sup>
metrik ton (m.ton)/ <i>metric ton (m. ton)</i> .....	: 0,98421 long ton = 1 000 kg
ons/ <i>ounce</i> .....	: 28,31 gram/ <i>grams</i>
ton .....	: 1 000 kg

Satuan lain: buah, dus, butir, helai/lembar, kaleng, batang, pulsa, ton kilometer (ton-km), jam, menit, persen (%).

*Other units: unit, pack, pieces, sheet, tin, pulse, ton-kilometres(ton-km), hour, minute, percent (%).*

Perbedaan angka di belakang koma disebabkan oleh pembulatan angka.

*The difference in decimal numbers is caused by rounding.*



## DAFTAR SINGKATAN/LIST OF ABBREVIATION

SI	: Stasiun Iklim/ <i>Climate Station</i>
SMPK	: Stasiun Meterologi Pertanian Khusus/ <i>Special Agricultural Meteorological Station</i>
t.t	: Tempat tidur/ <i>Bed</i>
BCG	: Bacillus Calmette Guerin
DPT	: Difteri, Pertusis, Tetanus/ <i>Diphtheria, Tetanus, and Pertussis</i>
TT	: Tetanus Toxoid
IOT	: Industri Obat Tradisional/ <i>Traditional Medicine Industry</i>
IKOT	: Industri Kecil Obat Tradisional/ <i>Traditional Medicine Small Industry</i>
Alkes	: Alat kesehatan/ <i>Health Kits</i>
PKRT	: Perbekalan Kesehatan Rumah tangga/ <i>Household Health Logistics</i>
Kompl	: Komplemen/ <i>Complement</i>
IRTP	: Industri Pangan Produksi Rumah Tangga/ <i>Foods Home Industry</i>
PBF	: Pedagang Besar Farmasi/ <i>Pharmacy Whole-seller</i>
GFK	: Gudang Farmasi Kab/Kota/Regency/ <i>Municipality Pharmacy Warehouse</i>
RB	: Rumah Bersalin/ <i>Delivery House</i>
Pustu	: Puskesmas pembantu/ <i>Auxiliary Public Health Center</i>
BP	: Balai Pengobatan/ <i>Polyclinic</i>
TPS	: Tempat Pembuangan Sampah Sementara / <i>landfill</i>
Jamkesmas	: Jaminan kesehatan masyarakat miskin/ <i>Poor public health insurance</i>
PJKMU	: Program Jaminan Kesehatan Masyarakat Umum/ <i>General Public Health Insurance Program</i>
SIUP	: Surat Ijin Usaha Perdagangan/ <i>Trading Permission Letter</i>
TDP	: Tanda Daftar Perusahaan/ <i>Company Registration Identity</i>
API	: Angka Pengenal Importir/ <i>Importer's Identity Number</i>



# GEOGRAFI

## GEOGRAPHY



**Desa  
Terluas**  
Largest Village

**Tengger Wetan**

**Karanglo**

**Desa  
Terkecil**  
Smallest Village

**Desa  
Terjauh**  
Farthest Village

**Gemulung**

**Margorejo**

**Desa  
Terdekat**  
Nearest Village

## Letak Geografis Kecamatan

*Sub-District Geographical Location*

- ✦
- Batas Utara : Kecamatan Jenu
  - Batas Timur : Kecamatan Merakurak
  - Batas Selatan : Kecamatan Montong
  - Batas Barat : Kecamatan Tambakboyo



**ULASAN****1.1 Letak Wilayah**

Letak wilayah Kecamatan Kerek di sebelah Barat Ibu kota kabupaten Tuban.

Secara administratif, batas wilayah Kecamatan Kerek adalah

- Utara : Kecamatan Jenu
- Selatan : Kecamatan Montong
- Barat : Kecamatan Tambakboyo
- Timur : Kecamatan Merakurak

**1.2 Luas Wilayah**

Luas Kecamatan Kerek adalah 136,55 km<sup>2</sup> Atau sekitar 4,43% Dari total luas wilayah Kabupaten Tuban.

Kecamatan Kerek terdiri atas 17 desa. Dengan desa terluas adalah Desa Tengger Wetan dengan luas 11,89 Km<sup>2</sup> Dan desa terkecil adalah desa karanglo atau 3,37 persen dari total luas Kecamatan Kerek.

**DESCRIPTION****1.1 Area Location**

*Kerek Subdistrict is located in West From The capital of Tuban Regency.*

*Administratifly, Kerek Subdistrict have 4 borderline in every corner*

- North : Jenu Subdistrict*
- South : Montong Subdistrict*
- West : Tambakboyo Subdistrict*
- East : Merakurak Subdistrict*

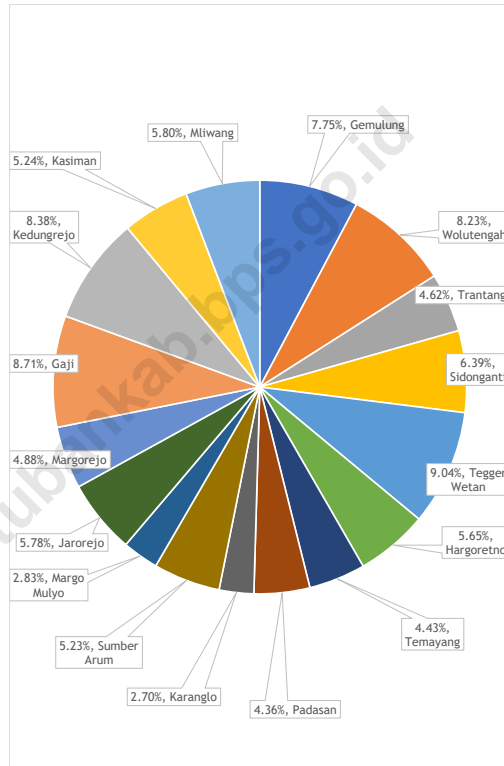
**1.2 The Land Area**

*Land area of KerekSubdistrict is 136,55 km<sup>2</sup> Or around 4,43% From total area of Tuban Regency.*

*SubdistrictKerek consist of 17 Village/ kelurahan. The larger village is Temaji And the smallest village is 11,89 Km<sup>2</sup> Which is Kerek 3.37 percent from total area of Kerek subdistrict.*

**Gambar 1.1**  
**Figures**

**Luas Daerah menurut Desa/Kelurahan (%), 2022**  
**Total Area by Village/Kelurahan (%), 2022**





## 1.1 KEADAAN GEOGRAFI GEOGRAPHY CONDITION

**Tabel** 1.1.1 **Luas Daerah Menurut Desa/Kelurahan di Kecamatan Kerek, 2022**  
**Table** 1.1.1 **Total Area by Villages/Kelurahan in Kerek Subdistrict, 2022**

Desa/Kelurahan <i>Village/Kelurahan</i>	Luas <i>Total Area</i> (km <sup>2</sup> /sq.km)	Persentase terhadap Luas <i>Percentage to Subdistrict Area</i>
(1)	(2)	(3)
Gemulung	10.58	8,66
Wolutengah	11.24	8,07
Trantang	6.31	4,29
Sidonganti	8.72	6,55
Tengger Wetan	12.34	7,38
Hargoretno	7.71	4,89
Temayang	6.05	3,22
Padasan	5.95	5,43
Karanglo	3.69	3,37
Sumberarum	7.14	6,52
Margomulyo	3.86	3,52
jarorejo	7.89	4,49
Margorejo	6.66	5,86
Gaji	11.89	8,16
Kedungrojo	11.44	8,17
Kasiman	7.16	5,18
Mliwang	7.92	6,24
<b>Kerek</b>	<b>136.55</b>	<b>100</b>

Catatan/Note: ...

Sumber/Source: B BPS Kabupaten Tuban/BPS-Statistik Tuban Regency

**Tabel**  
**Table** 1.1.2

**Jarak ke Ibukota Kecamatan dan Ibukota Kabupaten/Kota Menurut Desa/Kelurahan di Kecamatan Kerek (km), 2022**  
**Distance to the Subdistrict Capital and Regency/Municipal Capital by Villages/Kelurahan in Kerek Subdistrict (km), 2022**

Desa/Kelurahan Village/Kelurahan	Jarak ke Ibukota Kecamatan Distance to Subdistrict Capital	Jarak ke Ibukota Kabupaten/ Kota Distance to Regency/Municipal Capital
(1)	(2)	(3)
Gemulung	13,5	13,5
Wolutengah	7,3	7,3
Trantang	12,3	12,3
Sidonganti	13,5	13,5
Tengger Wetan	8,8	8,8
Hargoretno	4,4	4,4
Temayang	2,0	2
Padasan	2,2	2,2
Karanglo	4,5	4,5
Sumberarum	3,0	3
Margomulyo	0,7	0,7
jarorejo	2,0	2
Margorejo	0,6	0,6
Gaji	5,3	5,3
Kedungrojo	3,2	3,2
Kasiman	4,1	4,1
Mliwang	7,3	7,3

Catatan/Note: ...

Sumber/Source: . BPS, Pendataan Potensi Desa (Podes) 2021/BPS-Statistics Indonesia, Village Potential Data Collecting 2021

## 1.2 KEADAAN IKLIM CLIMATE CONDITION

**Tabel** 1.2.1 **Pengamatan Unsur Iklim Menurut Bulan di Stasiun Kerek, 2022**  
**Table** *Observation of Climate Elements by Month at Kerek Station, 2022*

Bulan Month	Jumlah Curah Hujan Number of Precipitation (mm)	Jumlah Hari Hujan (hari) Number of Rainy Days (day)
(1)	(2)	(3)
Januari/January	48,0	8
Februari/February	48,0	15,0
Maret/March	163,0	10
April/April	218,0	9
Mei/May	151,0	9
Juni/June	15,0	2
Juli/July	89,0	10
Agustus/August	3,0	1
September/September	66,0	6
Oktober/October	33,0	4
November/November	268,0	14
Desember/December	317,0	18

Catatan/Note: ....

Sumber/Source: Badan Meteorologi, Klimatologi dan Geofisika Stasiun Meteorologi Tuban/Meteorology, Climatology and Geophysics Agency Tuban Meteorological Station



# PEMERINTAHAN



**JUMLAH RT**  
**341**

**JUMLAH PNS**  
**12**





## PENJELASAN TEKNIS

1. Kecamatan  
Adalah sebuah pembagian wilayah administratif negara Indonesia di bawah Kabupaten atau Kota. Sebuah kecamatan dipimpin oleh seorang camat dan dipecah kepada beberapa kelurahan dan desa-desa.
2. Desa  
Adalah suatu wilayah yang ditempati oleh sejumlah penduduk sebagai kesatuan masyarakat. Hukum yang mempunyai organisasi pemerintah terendah langsung dibawah Camat dan berhak menyelenggarakan RT nya sendiri.
3. Kelurahan  
Suatu wilayah yang ditempati sejumlah penduduk yang mempunyai orang pemerintah terendah langsung dibawah Camat yang tidak berhak menyelenggarakan RT nya sendiri.
4. RT/RW  
Adalah organisasi masyarakat yang diakui dan dibina oleh pemerintah untuk memelihara melestarikan nilai-nilai kehidupan masyarakat Indonesia yang berdasarkan kegotongroyongan dan kekeluargaan serta untuk membantu meningkatkan

## TECHNICAL NOTES

1. *Subdistrict*  
*Is a division of the Indonesian state administrative area under the Regency or City. A sub-district is led by a camat and is divided into several sub-districts and villages.*
2. *Village*  
*Is a region occupied by a number of resident as unity society. Law having governmental organization of direct under Sub-Regency chief and is entitled to carry out its own RT.*
3. *Sub-District*  
*Is an region occupied by a number of resident which is governmental people have of direct under Sub-Regency chief which have no business carry out its own RT.*
4. *RT/RW*  
*Is society organization confessed and constructed by pemerintahuntuk look after to preserve values life ofIndonesia societywhichpursuanttofamiliarity and kegotongroyongan and also to assist to improving governmental duty execution fluency,*

kelancaran pelaksanaan tugas pemerintah, pembangunan dan kekeluargaan serta membantu meningkatkan kelancaran pelaksanaan tugas pemerintah, pembangunan dan kepentingan masyarakat di desa/kelurahan.

*familiarity and development and also assist to improve pemerintah, pembangunan duty execution fluency and importance of society in village / sub-district.*

<https://tubankab.bps.go.id>



## ULASAN

## DESCRIPTION

### **2.1 Rukun Warga dan Rukun Tetangga**

Kecamatan Kerek terdiri atas 17 Desa dengan, 73 Rukun warga, dan 341 rukun tetangga. Desa dengan jumlah Rw paling sedikit adalah desa Mliwang dan Trantang. Sedangkan Desa dengan jumlah rw terbesar adalah Gaji dengan jumlah rw adalah 9. Sementara untuk jumlah rt terbesar adalah desa Gaji yang terdiri atas 52 rt, dan desa dengan rt terkecil adalah desa Milwang dan Trantang dengan 8 rt.

### **2.2 Pegawai Negeri Sipil**

Pegawai Negeri Sipil di Kecamatan Kerek sebesar 12 Jumlah PNS wanita sebesar 2 dan laki-laki sebesar 10. Pendidikan PNS terbesar di Kecamatan Kerek adalah lulusan SLTA Dengan jumlah 7 orang

### **2.1 Rukun Warga dan Rukun Tetangga**


*Subdistrict Kerek Consist of 18 villages, 73 Rukun warga and 341 Rukun tetangga. Village with biggest amount of rw is Gaji with 9 rw, and village with the smallest amount of rw is Mliwang and Trantang with 2 rw. While for the biggest amount of rt is Gaji with 52 rt and the smallest amount of rt is Mliwang and Trantang with 8 RT.*

### **2.2 Civil Servants**

*The number of civil servants in subdistrict Kerek Is 12 The number of female civil servants is 2 and male civil sevrants is 10. The biggest last education of civil sevants in Kerek subdistrict is Senior High School with 7 people.*

**Gambar 2.1**  
**Figures**

**Jumlah Pegawai Negeri Sipil Pemerintah Daerah  
Kecamatan Kerek Menurut Tingkat Pendidikan dan  
Jenis Kelamin,2022**  
*Number of Civil Servant of District Government by  
Educational Level and Sex in Kerek Subdistrict, 2022*



## 2.1 WILAYAH ADMINISTRATIF ADMINISTRATIVE AREA

**Tabel 2.1.1** Jumlah Rukun Warga (RW) dan Rukun Tetangga (RT) Menurut Desa/Kelurahan di Kecamatan Kerek, 2022  
**Table** *Number of Rukun Warga and Rukun Tetangga by Villages'/Kelurahan in Kerek Subdistrict, 2022*

Desa/Kelurahan <i>Village/Kelurahan</i>	Rukun Warga (RW) <i>Rukun Warga</i>	Rukun Tetangga (RT) <i>Rukun Tetangga</i>
(1)	(2)	(3)
Gemulung	4	26
Wolutengah	4	29
Trantang	2	8
Sidonganti	3	18
Tengger Wetan	3	6
Hargoretno	3	15
Temayang	3	13
Padasan	4	17
Karanglo	5	22
Sumberarum	3	9
Margomulyo	5	32
jarorejo	7	24
Margorejo	8	31
Gaji	9	52
Kedungrojo	5	22
Kasiman	3	9
Mliwang	2	8
<b>Kerek</b>	<b>73</b>	<b>341</b>

Catatan/Note: ...

Sumber/Source: BPS Kabupaten Tuban/BPS-Statistik Tuban Regency

## 2.2 SUMBER DAYA MANUSIA HUMAN RESOURCES

**Tabel 2.2.1** Jumlah Pegawai Negeri Sipil Menurut Pemerintah Daerah dan Jenis Kelamin, 2022  
**Table** *Number of Civil Servants by Local Government and Sex, 2022*

<b>Pemerintah Daerah Local Government</b>	<b>Laki-Laki Male</b>	<b>Perempuan Female</b>	<b>Jumlah Total</b>
(1)	(2)	(3)	(4)
Pemerintah Daerah Kecamatan Kerek	10	2	12

Catatan/Note: ...

Sumber/Source: Kecamatan Kerek/Kerek Subdistrict

**Tabel** 2.2.2  
**Table**

**Jumlah Pegawai Negeri Sipil Pemerintah Daerah  
Kecamatan Kerek Menurut Tingkat Pendidikan dan Jenis  
Kelamin, 2022**  
*Number of Civil Servants of Kerek District Government by  
Educational Level and Sex, 2022*

<b>Tingkat Pendidikan</b> <i>Educational Level</i>	<b>Laki-Laki</b> <i>Male</i>	<b>Perempuan</b> <i>Female</i>	<b>Jumlah</b> <i>Total</i>
(1)	(2)	(3)	(4)
Sekolah Dasar (SD) <i>Primary School</i>	-	-	-
SMP/Sederajat <i>Junior High School</i>	-	-	-
SMA/Sederajat <i>Senior High School</i>	4	1	5
Diploma I/Akta I <i>Diploma I/Akta I</i>	-	-	-
Diploma II/Akta II <i>Diploma II/Akta II</i>	-	-	-
Diploma III/Akta III <i>Diploma III/Akta III</i>	-	-	-
Diploma IV/Akta IV <i>Diploma IV/Akta IV</i>	6	1	7
S1/Sarjana <i>Under Graduate/Bachelor</i>	-	-	-
S2/Pasca Sarjana <i>Graduate</i>	-	-	-
S3/Doktor/Ph.D <i>Post Graduate</i>	-	-	-
<b>Jumlah/Total</b>	10	2	12

Catatan/Note: ...

Sumber/Source: Kecamatan Kerek/Kerek Subdistrict



# PENDUDUK

KEPADATAN PENDUDUK

549

TOTAL PENDUDUK

69.041







## PENJELASAN TEKNIS

1. Penduduk Indonesia adalah semua orang yang berdomisili di wilayah teritorial Indonesia selama 6 bulan atau lebih dan atau mereka yang berdomisili kurang dari 6 bulan tetapi bertujuan menetap.
2. Laju pertumbuhan penduduk adalah angka yang menunjukkan persentase penambahan penduduk dalam jangka waktu tertentu.
3. Kepadatan penduduk adalah rasio Kependudukanbanyaknya penduduk per kilometer persegi.
4. Rasio jenis kelamin adalah perbandingan antara penduduk laki-laki dan penduduk perempuan pada suatu wilayah dan waktu tertentu. Biasanya dinyatakan dengan banyaknya penduduk laki-laki untuk 100 penduduk perempuan.
5. Distribusi penduduk adalah pola persebaran penduduk di suatu wilayah, baik berdasarkan batas-batas geografis maupun berdasarkan batas-batas administrasi pemerintahan.
6. Komposisi penduduk adalah pola persebaran penduduk menurut karakteristiknya, contoh: penduduk menurut kelompok

## TECHNICAL NOTES

1. *The population of Indonesia are all residents of the entire territory of Indonesia who have stayed for six months or longer, and those who intended to stay more than six months even though their length of stay is less than six months.*
2. *The growth rate of population is the number that show percentage of population growth within a specified period.*
3. *Population density is ratio of population per square kilometer.*
4. *Sex ratio is the ratio of males population to females population in a given area and time, usually expressed as the number of males for every 100 females.*
5. *Population distribution is the pattern of population distribution in an area, either by geographic boundaries or by government administrative boundaries.*
6. *Population composition is the pattern of population distribution by its characteristics, example: population by age group,*

umur, penduduk menurut jenis  
kelamin

*population by sex*

<https://tubankab.bps.go.id>

## ULASAN

Berdasarkan hasil registrasi oleh Dinas Pendudukan dan Catatan Sipil Kabupaten Tuban tahun 2022 penduduk Kecamatan Kerek sebesar 69.041 dengan kepadatan penduduk sebesar 549. Jika dilihat berdasarkan jenis kelamin jumlah penduduk perempuan sebesar 34.604 dan penduduk laki-laki sebesar 34.437. Jumlah penduduk perempuan lebih besar dibandingkan jumlah penduduk laki-laki.

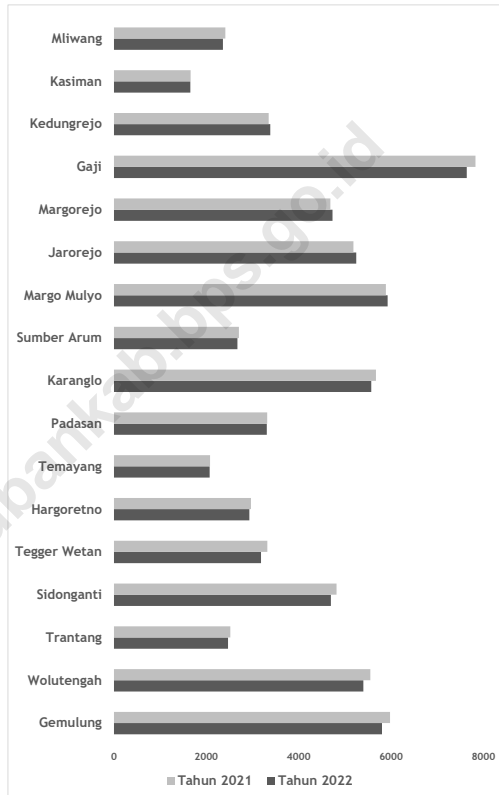
## DESCRIPTION

*According to Population registration from Departement of Population and Civil Registration Tuban, the population in Kerek subdistrict is 69.041. With the population density is 549. The population of male is 34.437 and female population is 34.604. That means the amount of female is bigger than male.*

<https://tubankab.bps.go.id>

**Gambar 3.1**  
**Figures**

Jumlah Penduduk Kecamatan Kerek 2021-2022  
*Population in Kerek Subdistrict, 2021-2022*



**Tabel 3.1**  
**Table**

**Penduduk, Distribusi Persentase Penduduk, Kepadatan Penduduk, Rasio Jenis Kelamin Penduduk Menurut Desa/ Kelurahan di Kecamatan Kerek, 2022**  
*Population, Percentage Distribution of Population, Population Density, and Population Sex Ratio by Villages/ Kelurahan in Kerek Subdistrict, 2022*

Desa/Kelurahan <i>Village/Kelurahan</i>	Penduduk/ <i>Population</i>		
	Laki-Laki/ <i>Male</i>	Perempuan/ <i>Female</i>	Jumlah/ <i>Total</i>
(1)	(2)	(3)	(4)
Gemulung	2920	2884	5804
Wolutengah	2692	2708	5400
Trantang	1241	1228	2469
Sidonganti	2351	2345	4696
Tengger Wetan	1596	1587	3183
Hargoretno	1465	1467	2932
Temayang	979	1094	2073
Padasan	1661	1649	3310
Karanglo	2757	2815	5572
Sumberarum	1332	1340	2672
Margomulyo	2919	3007	5926
jarorejo	2583	2662	5245
Margorejo	2318	2405	4723
Gaji	3900	3739	7639
Kedungrojo	1702	1682	3384
Kasiman	827	826	1653
Mliwang	1194	1166	2360
<b>Kerek</b>	<b>34437</b>	<b>34604</b>	<b>69041</b>

Lanjutan Tabel/*Continued Table 3.1*

<b>Desa/Kelurahan Village/Kelurahan</b>	<b>Persentase Penduduk Percentage of Total Population</b>	<b>Kepadatan Penduduk (per Km<sup>2</sup>) Population Density per sq.km</b>	<b>Rasio Jenis Kelamin Penduduk Population Sex Ratio</b>
(1)	(5)	(6)	(7)
Gemulung	8.41	549	101
Wolutengah	7.82	480	99
Trantang	3.58	391	101
Sidonganti	6.80	539	100
Tengger Wetan	4.61	258	101
Hargoretno	4.25	380	100
Temayang	3.00	343	89
Padasan	4.79	556	101
Karanglo	8.07	1510	98
Sumberarum	3.87	374	99
Margomulyo	8.58	1535	97
jarorejo	7.60	665	97
Margorejo	6.84	709	96
Gaji	11.06	642	104
Kedungrojo	4.90	296	101
Kasiman	2.39	231	100
Mliwang	3.42	298	102
<b>Kerek</b>	<b>100</b>	<b>549</b>	<b>100</b>

Catatan/Note: ...

Sumber/Source: Dinas Kependudukan dan Pencatatan Sipil Kabupaten Tuban/*Department of Population and Civil Registration of Tuban Regency*

**Tabel** 3.2  
**Table**

**Jumlah Penduduk Menurut Kelompok Umur dan Jenis Kelamin di Kecamatan Kerek, 2022**  
**Population by Age Groups and Sex in Kerek Subdistrict, 2022**

Kelompok Umur <i>Age Groups</i>	Jenis Kelamin/Sex		
	Laki-Laki <i>Male</i>	Perempuan <i>Female</i>	Jumlah <i>Total</i>
(1)	(2)	(3)	(4)
0 - 4	1,284	1,242	2,526
5 - 9	2,081	2,061	4,142
10 - 14	2,134	2,012	4,146
15 - 19	1,704	1,665	3,369
20 - 24	2,364	2,328	4,692
25 - 29	2,620	2,529	5,149
30 - 34	2,423	2,388	4,811
35 - 39	2,474	2,377	4,851
40 - 44	2,736	2,822	5,558
45 - 49	2,709	2,842	5,551
50 - 54	2,804	2,826	5,630
55 - 59	2,398	2,455	4,853
60 - 64	2,138	2,198	4,336
65 - 69	1,540	1,737	3,277
70 - 74	1,371	1,235	2,606
75+	1,657	1,887	3,544
<b>Kerek</b>	<b>34,437</b>	<b>34,604</b>	<b>69,041</b>

Catatan/Note: ...

Sumber/Source: Dinas Kependudukan dan Pencatatan Sipil Kabupaten Tuban/Department of Population and Civil Registration of Tuban Regency

**Tabel 3.3**  
**Table**

**Jumlah Penduduk Menurut Pekerjaan dan Desa/  
Kelurahan di Kecamatan Kerek, 2022**  
*Population by Type of Work and Village/Kelurahan in Kerek  
Subdistrict, 2022*

<b>Desa/Kelurahan</b> <i>Village/Kelurahan</i>	<b>Petani</b> <i>Farmer</i>	<b>Nelayan</b> <i>Fisher</i>	<b>Wiraswasta</b> <i>Entrepreneur</i>
(1)	(2)	(3)	(4)
Gemulung	2379	1	548
Wolutengah	2473	5	830
Trantang	1493	1	216
Sidonganti	2992	2	194
Tengger Wetan	2214	0	164
Hargoretno	1403	0	337
Temayang	817	1	272
Padasan	1253	0	418
Karanglo	2294	1	935
Sumberarum	270	2	712
Margomulyo	379	3	1424
jarorejo	654	3	1016
Margorejo	1426	1	938
Gaji	3354	10	687
Kedungrojo	1350	3	439
Kasiman	802	0	233
Mliwang	648	2	171
<b>Kerek</b>	<b>26201</b>	<b>35</b>	<b>9534</b>



Lanjutan Tabel/*Continued Table 3.3*

<b>Desa/Kelurahan Village/Kelurahan</b>	<b>Pedagang Seller</b>	<b>Pegawai Negeri Sipil Civil Servent</b>	<b>Karyawan Swasta Private Sector Employer</b>	<b>Guru Teacher</b>
(1)	(5)	(6)	(7)	(8)
Gemulung	22	4	51	6
Wolutengah	28	7	47	5
Trantang	2	4	15	4
Sidonganti	25	5	24	3
Tengger Wetan	8	4	9	5
Hargoretno	2	5	34	10
Temayang	2	11	37	15
Padasan	21	9	54	24
Karanglo	13	2	124	16
Sumberarum	14	5	50	9
Margomulyo	141	79	204	83
jarorejo	67	53	176	43
Margorejo	5	20	73	17
Gaji	39	10	72	18
Kedungrojo	11	5	24	11
Kasiman	4	2	26	11
Mliwang	20	4	100	14
<b>Kerek</b>	<b>424</b>	<b>229</b>	<b>1120</b>	<b>294</b>

Lanjutan Tabel/*Continued Table 3.3*

<b>Desa/Kelurahan Village/Kelurahan</b>	<b>Tukang Batu Construction Worker</b>	<b>Buruh Tani Farm Workers</b>	<b>Lainnya Others</b>	<b>Tidak Bekerja Unemployment</b>
(1)	(9)	(10)	(11)	(12)
Gemulung	0	0	1967	826
Wolutengah	0	2	1183	820
Trantang	3	0	334	397
Sidonganti	0	12	745	694
Tengger Wetan	0	3	425	351
Hargoretno	1	0	831	309
Temayang	1	2	627	288
Padasan	2	1	1090	438
Karanglo	0	1	1454	732
Sumberarum	8	2	1181	419
Margomulyo	15	6	2707	885
jarorejo	14	16	2545	658
Margorejo	0	6	1680	557
Gaji	2	6	2473	968
Kedungrojo	0	0	1025	516
Kasiman	2	0	389	184
Mliwang	0	0	988	413
<b>Kerek</b>	<b>48</b>	<b>57</b>	<b>21644</b>	<b>9455</b>

Catatan/Note: ...

Sumber/Source: Dinas Kependudukan dan Pencatatan Sipil Kabupaten Tuban/Department of Population and Civil Registration of Tuban Regency



# SOSIAL DAN KESEJAHTERAAN RAKYAT


Jumlah Fasilitas  
Pendidikan

36



Jumlah Fasilitas  
Kesehatan

5





## PENJELASAN TEKNIS

1. Jumlah Sarana Pendidikan  
Banyaknya sarana pendidikan adalah jumlah lembaga pendidikan yang menghasilkan siswa yang lulus dan diakui/disahkan oleh Kementerian Pendidikan dan Kebudayaan yang dibuktikan dengan sertifikat/ijazah. Jenis Sarana Pendidikan: 1. Pos PAUD 2. TK/RA/BA 3. SD/MI 4. SMP/MTs 5. SMA/MA 6. SMK 7. Akademi/PT
2. Fasilitas Kesehatan  
Tempat-tempat pelayanan kesehatan seperti Rumah Sakit, Rumah Sakit Umum, Rumah Sakit Khusus, Puskesmas, Puskesmas Pembantu, UKBM (Upaya Kesehatan Bersumberdaya Masyarakat), Pos Kesehatan Desa (Poskesdes), Pondok Bersalin (Poindes), Pos Pelayanan Terpadu (Posyandu), Pos Obat Desa (POD), Pos UKK, Balai Pengobatan, Praktik Pengobatan Tradisional, Pelayanan Kesehatan Tradisional, Dukun Bersalin, Praktik Dokter, Klinik/Praktik Dokter Bersama, Praktik Bidan, Bidan di Desa, Apotek, Petugas Lapangan KB, TKBK, Pos KB.
3. Bencana Alam adalah peristiwa atau serangkaian peristiwa yang mengancam dan mengganggu kehidupan/penghidupan masyarakat yang disebabkan oleh faktor alam antara lain berupa gempa bumi, tsunami, gunung

## TECHNICAL NOTES

1. *Number of Educational Facilities*  
*The number of educational facilities is the number of educational institutions that produce students who graduate and are recognized/validated by the Ministry of Education and Culture as evidenced by certificates/diplomas. Types of Education Facilities: 1. PAUD Post 2. TK/RA/BA 3. SD/MI 4. SMP/MTs 5. SMA/MA 6. SMK 7. Academy/PT Health*
2. *Facilities Health care*  
*facilities such as Hospitals, General Hospitals, Special Hospitals, Health Centers, Sub-Health Centers, UKBM (Community-Based Health Efforts), Village Health Posts (Poskesdes), Maternity Cabins (Poindes), Integrated Service Posts (Posyandu) ), Village Drug Post (POD), UKK Post, Medical Center, Traditional Medicine Practice, Traditional Health Services, Maternity Traditional Medicine, Doctor's Practice, Clinic/Joint Doctor's Practice, Midwife Practice, Village Midwife, Pharmacy, Family Planning Field Officer, TKBK, KB Post.*
3. *Natural Disasters are events or series of events that threaten and disrupt people's lives/livelihoods caused by natural factors, including earthquakes, tsunamis, volcanic eruptions, floods, droughts, hurricanes and landslides resulting*

meletus, banjir, kekeringan, angin topan, dan tanah longsor sehingga mengakibatkan kerugian materi maupun non-materi.

4. Agama

Ajaran yang berasal dari Tuhan atau hasil renungan manusia yang terkandung dalam kitab suci yang turun temurun diwariskan oleh suatu generasi ke generasi dengan tujuan untuk memberi tuntunan dan pedoman hidup bagi manusia agar mencapai kebahagiaan di dunia dan di akhirat

*in material and non-material losses.*

4. Religion

*Teachings originating from God or the result of human contemplation contained in holy books that are passed down from generation to generation with the aim of providing guidance and guidelines for human life in order to achieve happiness in this world and in the hereafter*

## ULASAN

### 4.1 Pendidikan

Keberhasilan proses pendidikan sangat tergantung oleh tersediannya sarana dan prasarana serta tenaga pengajar yang memadai. Pada tahun 2022 jumlah sekolah dasar (SD) sebanyak 28 dan Madrasah Ibtidaiyah (MI) sebanyak 10. Jumlah Sekolah Menengah Pertama (SMP) sebanyak 3 Dan jumlah Madrasah Tsanawiyah sebanyak 4 Jumlah Sekolah Menengah Atas sebanyak 1 dan jumlah Sekolah Menengah Kejuruan sebanyak 0 dan Madrasah Aliyah (MA) sebanyak 2.

### 4.2 Kesehatan

Sarana prasaran bidang kesehatan di Kecamatan Kerek pada tahun 2022 terdiri atas 0 rumah sakit, 4 unit puskesmas dan 1 poliklinik

### 4.3 Agama

Negara Indonesia yang berdasarkan Pancasila dan Undang-undang 1945 menjamin kehidupan beragama dan senantiasa mengembangkan kerukunan hidup. Pada tahun 2022 jumlah prasarana ibadah di Kecamatan Kerek sebanyak 39 masjid, 337 Musholla, 2 gereja kristen, 0 gereja katolik.

## DESCRIPTION

### 4.1 Education

*Success of education process is very depends of the existance of education facility and good teaching staff. In 2022 number of elementary school is 28 And the number of Madrasah Ibtidaiyah is 10 Number of Junior high school is 3 And Madrasah Tsanawiyah is 4 Number of Highschool is 1, Vocational High School is 0 and Madrasah Aliyah is 2.*

### 4.2 Health

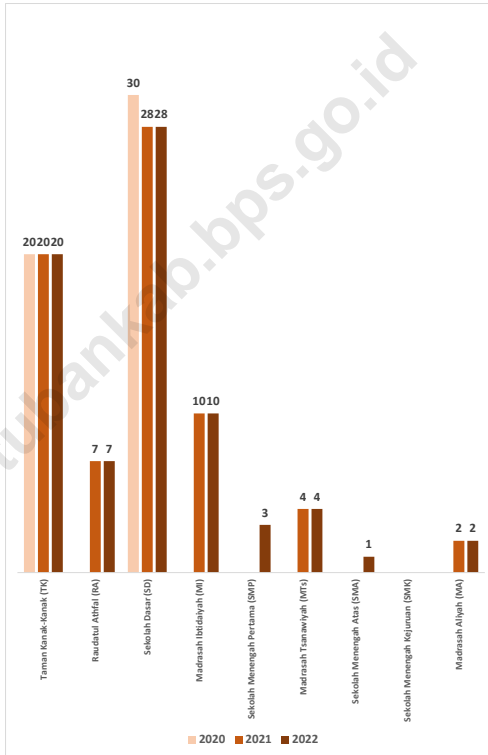
*Health facility in KerekX subdistrict consist of 0 Hospital, 4 Public health center, 1 polyclinic*

### 4.3 Religion

*Indonesia is a country based on Pancasila and Undang-undang 1945 that ensure a religious life and always develop a harmony life balance. In 2022 number of religion facility consist of 39 Mosque, 337 Prayer room (Musholla), 2 Cristian cruch and 0 Catholic Cruch.*

**Gambar** 4.1  
**Figures**

Jumlah Sekolah Menurut Tingkat Pendidikan di Kecamatan Kerek, 2020-2022  
Number of Schools by Educational Level in Kerek Subdistrict,, 2020-2022





#### 4.1 PENDIDIKAN EDUCATION

**Tabel 4.1.1** Banyaknya Desa<sup>1</sup>/Kelurahan yang Memiliki Fasilitas Sekolah Menurut Tingkat Pendidikan di Kecamatan Kerek, 2020–2022  
**Table** *Number of Villages<sup>1</sup>/Kelurahan Having Educational Facilities by Educational Level in Kerek Subdistrict, 2020–2022*

Tingkat Pendidikan Educational Level	2020 <sup>2</sup>	2021 <sup>2</sup>	2022 <sup>3</sup>
(1)	(2)	(3)	(4)
Sekolah Dasar (SD) <i>Primary School</i>	17	17	17
Madrasah Ibtidaiyah (MI) <i>Madrasah Ibtidaiyah</i>	-	7	9
Sekolah Menengah Pertama (SMP) <i>Junior High School</i>	3	3	3
Madrasah Tsanawiyah (MTs) <i>Madrasah Tsanawiyah (MTs)</i>	-	4	4
Sekolah Menengah Atas (SMA) <i>Senior High School</i>	1	1	1
Sekolah Menengah Kejuruan (SMK) <i>Vocational High School</i>	-	-	-
Madrasah Aliyah (MA) <i>Madrasah Aliyah</i>	-	2	2
Akademi/Perguruan Tinggi <i>Academy/University</i>	-	-	-

Catatan/Note: <sup>1</sup> Desa pada tabel ini termasuk Unit Permukiman Transmigrasi (UPT) yang masih dibina oleh kementerian terkait/  
*Villages in this table include Transmigration Settlement Unit which is still fostered by the relevant ministries.*

Sumber/Source: <sup>2</sup> Badan Pusat Statistik, Pendataan Potensi Desa (Podes)/BPS-Statistics Indonesia, *Village Potential Data Collecting*  
<sup>3</sup> ...

**Tabel 4.1.2**  
**Table**

**Jumlah Sekolah Menurut Tingkat Pendidikan di Kecamatan Kerek, 2021/2022 dan 2022/2023**  
**Number of Schools by Educational Level in Kerek Subdistrict, 2021/2022 and 2022/2023**

Tingkat Pendidikan Educational Level	Negeri/Public		Swasta/Private		Jumlah/Total	
	2021/2022	2022/2023	2021/2022	2022/2023	2021/2022	2022/2023
(1)	(2)	(3)	(4)	(5)	(6)	(7)
Taman Kanak-Kanak (TK) <sup>1</sup> /Kindergarten <sup>1</sup>	-	-	20	20	20	20
Raudatul Athfal (RA) <sup>2</sup> Raudatul Athfal (RA) <sup>2</sup>	-	-	7	7	7	7
Sekolah Dasar (SD) <sup>1</sup> Elementary Schools <sup>1</sup>	27	27	1	1	28	28
Madrasah Ibtidaiyah (MI) <sup>2</sup> /Madrasah Ibtidaiyah (MI) <sup>2</sup>	-	-	10	10	10	10
Sekolah Menengah Pertama (SMP) <sup>1</sup> /Junior High Schools <sup>1</sup>	3	3	-	-	3	3
Madrasah Tsanawiyah (MTs) <sup>2</sup> /Madrasah Tsanawiyah (MTs) <sup>2</sup>	-	-	4	4	4	4
Sekolah Menengah Atas (SMA) <sup>1</sup> /Senior High Schools <sup>1</sup>	1	1	-	-	1	1
Sekolah Menengah Kejuruan (SMK) <sup>1</sup> Vocational High Schools <sup>1</sup>	-	-	-	-	-	-
Madrasah Aliyah (MA) <sup>2</sup> Madrasah Aliyah (MA) <sup>2</sup>	-	-	2	2	2	2

Catatan/Note: <sup>3</sup> Seluruh Raudatul Athfal (RA) berstatus swasta/All Raudatul Athfal (RA) are private

Sumber/Source: <sup>1</sup> Kementerian Pendidikan, Kebudayaan, Riset, dan Teknologi, Sistem Data Pokok Pendidikan, data semester ganjil laporan sampai dengan 30 November 2022/Ministry of Education, Culture, Research, and Technology, Basic Education Data System, odd semester report data up to 30 November 2022

<sup>2</sup> Kementerian Agama, EMIS, data semester ganjil laporan sampai dengan 9 Februari 2023/Ministry of Religious Affairs, EMIS, odd semester report data up to 9 February 2023

**Tabel** 4.1.3  
**Table**

**Jumlah Guru Menurut Tingkat Pendidikan di Kecamatan Kerek, 2021/2022 dan 2022/2023**  
**Number of Teachers by Educational Level in Kerek Subdistrict, 2021/2022 and 2022/2023**

Tingkat Pendidikan Educational Level	Negeri/Public		Swasta/Private		Jumlah/Total	
	2021/2022	2022/2023	2021/2022	2022/2023	2021/2022	2022/2023
(1)	(2)	(3)	(4)	(5)	(6)	(7)
Taman Kanak-Kanak (TK) <sup>1</sup> /Kindergarten <sup>1</sup>	-	-	47	63	47	63
Raudatul Athfal (RA) <sup>2</sup> Raudatul Athfal (RA) <sup>2</sup>	-	-	29	36	29	36
Sekolah Dasar (SD) <sup>1,3</sup> Elementary Schools <sup>1,3</sup>	-	222	16	22	16	244
Madrasah Ibtidaiyah (MI) <sup>2</sup> /Madrasah Ibtidaiyah (MI) <sup>2</sup>	-	-	99	128	99	128
Sekolah Menengah Pertama (SMP) <sup>1,3</sup> Junior High Schools <sup>1,3</sup>	-	71	-	-	-	71
Madrasah Tsanawiyah (MTs) <sup>2</sup> /Madrasah Tsanawiyah (MTs) <sup>2</sup>	-	-	46	63	46	63
Sekolah Menengah Atas (SMA) <sup>1,3</sup> /Senior High Schools <sup>1,3</sup>	-	14	-	-	-	14
Sekolah Menengah Kejuruan (SMK) <sup>1,3</sup> Vocational High Schools <sup>1,3</sup>	-	-	-	-	-	-
Madrasah Aliyah (MA) <sup>2</sup> Madrasah Aliyah (MA) <sup>2</sup>	-	-	17	24	17	24

Catatan/Note: <sup>3</sup> Jumlah guru termasuk kepala sekolah dan guru/The total of teachers including headmaster and teacher.

Sumber/Source: <sup>1</sup> Kementerian Pendidikan, Kebudayaan, Riset, dan Teknologi, Sistem Data Pokok Pendidikan, data semester ganjil laporan sampai dengan 30 November 2022/Ministry of Education, Culture, Research, and Technology, Basic Education Data System, odd semester report data up to 30 November 2022

<sup>2</sup> Kementerian Agama, EMIS, data semester ganjil laporan sampai dengan 9 Februari 2023/Ministry of Religious Affairs, EMIS, odd semester report data up to 9 February 2023

**Tabel 4.1.4**  
**Table**

**Jumlah Murid Menurut Tingkat Pendidikan di Kecamatan Kerek, 2021/2022 dan 2022/2023**  
**Number of Pupils by Educational Level in Kerek Subdistrict, 2021/2022 and 2022/2023**

Tingkat Pendidikan Educational Level	Negeri/Public		Swasta/Private		Jumlah/Total	
	2021/2022	2022/2023	2021/2022	2022/2023	2021/2022	2022/2023
(1)	(2)	(3)	(4)	(5)	(6)	(7)
Taman Kanak-Kanak (TK) <sup>1</sup> /Kindergarten <sup>1</sup>	-	-	-	897	-	897
Raudatul Athfal (RA) <sup>2</sup> Raudatul Athfal (RA) <sup>2</sup>	-	-	-	453	-	453
Sekolah Dasar (SD) <sup>1</sup> Elementary Schools <sup>1</sup>	-	2.903	-	302	-	3.205
Madrasah Ibtidaiyah (MI) <sup>2</sup> /Madrasah Ibtidaiyah (MI) <sup>2</sup>	-	-	-	1.475	-	1.475
Sekolah Menengah Pertama (SMP) <sup>1</sup> /Junior High Schools <sup>1</sup>	-	1.150	-	-	-	1.150
Madrasah Tsanawiyah (MTs) <sup>2</sup> /Madrasah Tsanawiyah (MTs) <sup>2</sup>	-	-	-	574	-	574
Sekolah Menengah Atas (SMA) <sup>1</sup> /Senior High Schools <sup>1</sup>	-	468	-	-	-	468
Sekolah Menengah Kejuruan (SMK) <sup>1</sup> Vocational High Schools <sup>1</sup>	-	-	-	-	-	-
Madrasah Aliyah (MA) <sup>2</sup> Madrasah Aliyah (MA) <sup>2</sup>	-	-	-	174	-	174

Catatan/Note: ...

Sumber/Source: <sup>1</sup> Kementerian Pendidikan, Kebudayaan, Riset, dan Teknologi, Sistem Data Pokok Pendidikan, data semester ganjil laporan sampai dengan 30 November 2022/Ministry of Education, Culture, Research, and Technology, Basic Education Data System, odd semester report data up to 30 November 2022

<sup>2</sup> Kementerian Agama, EMIS, data semester ganjil laporan sampai dengan 9 Februari 2023/Ministry of Religious Affairs, EMIS, odd semester report data up to 9 February 2023

**Tabel** 4.1.5  
**Table**

**Jumlah Sekolah, Guru, dan Murid Taman Kanak-kanak TK di Bawah Kementerian Pendidikan dan Kebudayaan Menurut Desa/Kelurahan di Kecamatan Kerek, 2021/2022 dan 2022/2023**

*Number of Schools, Teachers, and Pupils in Kindergarten Under Kindergarten Under The Ministry of Education and Culture by Village/Kelurahan in Kerek Subdistrict, 2021/2022 and 2022/2023*

Desa/Kelurahan Village/Kelurahan	Sekolah/Schools					
	Negeri/Public		Swasta/Private		Jumlah/Total	
	2021/2022	2022/2023	2021/2022	2022/2023	2021/2022	2022/2023
(1)	(2)	(3)	(4)	(5)	(6)	(7)
Gemulung	-	-	1	1	1	1
Wolutengah	-	-	1	1	1	1
Trantang	-	-	1	1	1	1
Sidonganti	-	-	1	1	1	1
Tengger Wetan	-	-	1	1	1	1
Hargoretno	-	-	1	1	1	1
Temayang	-	-	1	1	1	1
Padasan	-	-	2	2	2	2
Karanglo	-	-	1	1	1	1
Sumberarum	-	-	1	1	1	1
Margomulyo	-	-	3	3	3	3
jarorejo	-	-	2	2	2	2
Margorejo	-	-	1	1	1	1
Gaji	-	-	1	1	1	1
Kedungrojo	-	-	1	1	1	1
Kasiman	-	-	1	1	1	1
Mliwang	-	-	-	-	-	-
<b>Kerek</b>	-	-	<b>20</b>	<b>20</b>	<b>20</b>	<b>20</b>

Lanjutan Tabel/*Continued Table* 4.1.5

Desa/Kelurahan <i>Village/Kelurahan</i>	Guru <sup>1</sup> / <i>Teachers</i>					
	Negeri/ <i>Public</i>		Swasta/ <i>Private</i>		Jumlah/ <i>Total</i>	
	2021/2022	2022/2023	2021/2022	2022/2023	2021/2022	2022/2023
(1)	(2)	(3)	(4)	(5)	(6)	(7)
Gemulung	-	-	2	3	2	3
Wolutengah	-	-	2	3	2	3
Trantang	-	-	2	3	2	3
Sidonganti	-	-	2	3	2	3
Tengger Wetan	-	-	2	3	2	3
Hargoretno	-	-	2	3	2	3
Temayang	-	-	2	3	2	3
Padasan	-	-	3	5	3	5
Karanglo	-	-	3	4	3	4
Sumberarum	-	-	2	4	2	4
Margomulyo	-	-	11	11	11	11
jarorejo	-	-	4	6	4	6
Margorejo	-	-	2	3	2	3
Gaji	-	-	2	3	2	3
Kedungrojo	-	-	1	2	1	2
Kasiman	-	-	2	4	2	4
Mliwang	-	-	-	-	-	-
<b>Kerek</b>	-	-	<b>44</b>	<b>63</b>	<b>44</b>	<b>63</b>

Lanjutan Tabel/*Continued Table 4.1.5*

Desa/Kelurahan <i>Village/Kelurahan</i>	Murid/Pupils					
	Negeri/ <i>Public</i>		Swasta/ <i>Private</i>		Jumlah/ <i>Total</i>	
	2021/2022	2022/2023	2021/2022	2022/2023	2021/2022	2022/2023
(1)	(2)	(3)	(4)	(5)	(6)	(7)
Gemulung	-	-	45	55	45	55
Wolutengah	-	-	79	66	79	66
Trantang	-	-	57	52	57	52
Sidonganti	-	-	57	47	57	47
Tengger Wetan	-	-	41	56	41	56
Hargoretno	-	-	35	35	35	35
Temayang	-	-	36	37	36	37
Padasan	-	-	67	63	67	63
Karanglo	-	-	62	50	62	50
Sumberarum	-	-	44	36	44	36
Margomulyo	-	-	196	176	196	176
jarorejo	-	-	47	56	47	56
Margorejo	-	-	86	71	86	71
Gaji	-	-	45	46	45	46
Kedungrojo	-	-	30	24	30	24
Kasiman	-	-	30	27	30	27
Mliwang	-	-	-	-	-	-
<b>Kerek</b>	-	-	<b>957</b>	<b>897</b>	<b>957</b>	<b>897</b>

Catatan/*Note*: <sup>1</sup> Jumlah guru termasuk kepala sekolah dan guru/*The total of teachers including headmaster and teacher*

Sumber/*Source*: Kementerian Pendidikan dan Kebudayaan, Data Semester Ganjil/*Ministry of Educations and Culture, Odd Semester Data*

**Tabel 4.1.6**  
**Table**

**Jumlah Sekolah, Guru, dan Murid Raudatul Athfal (RA) di Bawah Kementerian Agama Menurut Desa/Kelurahan di Kecamatan Kerek, 2021/2022 dan 2022/2023**  
**Number of Schools, Teachers, and Pupils in Raudatul Athfal (RA) Under The Ministry of Religious Affairs by Village/Kelurahan in Kerek Subdistrict, 2021/2022 and 2022/2023**

Desa/Kelurahan Village/Kelurahan	Sekolah/Schools		Guru/Teachers		Murid/Pupils	
	2021/2022	2022/2023	2021/2022	2022/2023	2021/2022	2022/2023
(1)	(2)	(3)	(4)	(5)	(6)	(7)
Gemulung	-	-	-	-	-	-
Wolutengah	-	-	-	-	-	-
Trantang	-	-	-	-	-	-
Sidonganti	-	-	-	-	-	-
Tengger Wetan	-	-	-	-	-	-
Hargoretno	-	-	-	-	-	-
Temayang	-	-	-	-	-	-
Padasan	-	-	-	-	-	-
Karanglo	1	1	6	6	73	160
Sumberarum	-	-	-	-	-	-
Margomulyo	1	1	5	7	133	43
jarorejo	-	-	-	-	-	-
Margorejo	-	-	-	-	-	-
Gaji	2	2	7	9	101	46
Kedungrojo	1	1	4	5	62	37
Kasiman	1	1	3	4	37	88
Mliwang	1	1	4	4	63	79
<b>Kerek</b>	<b>7</b>	<b>7</b>	<b>29</b>	<b>35</b>	<b>469</b>	<b>453</b>

Catatan/Note: ...

Sumber/SOURCE: Kementerian Agama, Data Semester Ganjil/Ministry of Religious Affairs, Odd Semester Data



**Tabel** 4.1.7  
**Table**

**Jumlah Sekolah, Guru, dan Murid Sekolah Dasar (SD) di Bawah Kementerian Pendidikan dan Kebudayaan Menurut Desa/Kelurahan di Kecamatan Kerek, 2021/2022 dan 2022/2023**

*Number of Schools, Teachers, and Pupils in Primary Schools Under The Ministry of Education and Culture by Village/Kelurahan in Kerek Subdistrict, 2021/2022 and 2022/2023*

Desa/Kelurahan Village/Kelurahan	Sekolah/Schools					
	Negeri/Public		Swasta/Private		Jumlah/Total	
	2021/2022	2022/2023	2021/2022	2022/2023	2021/2022	2022/2023
(1)	(2)	(3)	(4)	(5)	(6)	(7)
Gemulung	3	4	-	-	3	3
Wolutengah	2	2	-	-	2	2
Trantang	1	1	-	-	1	1
Sidonganti	2	2	-	-	2	2
Tengger Wetan	1	1	-	-	1	1
Hargoretno	2	2	-	-	2	2
Temayang	1	1	-	-	1	1
Padasan	1	1	-	-	1	1
Karanglo	2	2	-	-	2	2
Sumberarum	1	1	-	-	1	1
Margomulyo	1	1	1	1	2	2
jarorejo	2	2	-	-	2	2
Margorejo	1	1	-	-	1	1
Gaji	3	2	-	-	3	3
Kedungrojo	2	2	-	-	2	2
Kasiman	1	1	-	-	1	1
Mliwang	1	1	-	-	1	1
<b>Kerek</b>	<b>27</b>	<b>27</b>	<b>1</b>	<b>1</b>	<b>28</b>	<b>28</b>

Lanjutan Tabel/*Continued Table 4.1.7*

Desa/Kelurahan <i>Village/Kelurahan</i>	Guru <sup>1</sup> / <i>Teachers</i>					
	Negeri/ <i>Public</i>		Swasta/ <i>Private</i>		Jumlah/ <i>Total</i>	
	2021/2022	2022/2023	2021/2022	2022/2023	2021/2022	2022/2023
(1)	(2)	(3)	(4)	(5)	(6)	(7)
Gemulung	20	33	-	-	20	33
Wolutengah	17	20	-	-	17	20
Trantang	6	7	-	-	6	7
Sidonganti	20	22	-	-	20	22
Tengger Wetan	11	10	-	-	11	10
Hargoretno	15	11	-	-	15	11
Temayang	7	7	-	-	7	7
Padasan	5	7	-	-	5	7
Karanglo	14	16	-	-	14	16
Sumberarum	5	7	-	-	5	7
Margomulyo	13	13	16	22	29	35
jarorejo	14	14	-	-	14	14
Margorejo	9	10	-	-	9	10
Gaji	21	14	-	-	21	14
Kedungrojo	9	15	-	-	9	15
Kasiman	8	7	-	-	8	7
Mliwang	8	9	-	-	8	9
<b>Kerek</b>	<b>202</b>	<b>222</b>	<b>16</b>	<b>22</b>	<b>218</b>	<b>244</b>

Lanjutan Tabel/*Continued Table 4.1.7*

Desa/Kelurahan <i>Village/Kelurahan</i>	Murid/Pupils					
	Negeri/ <i>Public</i>		Swasta/ <i>Private</i>		Jumlah/ <i>Total</i>	
	2021/2022	2022/2023	2021/2022	2022/2023	2021/2022	2022/2023
(1)	(2)	(3)	(4)	(5)	(6)	(7)
Gemulung	20	357	-	-	20	357
Wolutengah	287	295	-	-	287	295
Trantang	152	126	-	-	152	126
Sidonganti	261	279	-	-	261	279
Tengger Wetan	123	103	-	-	123	103
Hargoretno	231	214	-	-	231	214
Temayang	92	90	-	-	92	90
Padasan	50	50	-	-	50	50
Karanglo	130	132	-	-	130	132
Sumberarum	120	124	-	-	120	124
Margomulyo	351	348	277	302	628	650
jarorejo	209	196	-	-	209	196
Margorejo	170	162	-	-	170	162
Gaji	289	226	-	-	289	226
Kedungrojo	89	78	-	-	89	78
Kasiman	49	53	-	-	49	53
Mliwang	72	70	-	-	72	70
<b>Kerek</b>	<b>2 695</b>	<b>2903</b>	<b>277</b>	<b>302</b>	<b>2 972</b>	<b>3205</b>

Catatan/*Note*: <sup>1</sup> Jumlah guru termasuk kepala sekolah dan guru/*The total of teachers including headmaster and teacher*

Sumber/*Source*: Kementerian Pendidikan dan Kebudayaan, Data Semester Ganji/*Ministry of Educations and Culture, Odd Semester Data*

**Tabel 4.1.8**  
**Table**

**Jumlah Sekolah, Guru, dan Murid Madrasah Ibtidaiyah (MI) di Bawah Kementerian Agama Menurut Desa/Kelurahan di Kecamatan Kerek, 2021/2022 dan 2022/2023**  
**Number of Schools, Teachers, and Pupils in Madrasah Ibtidaiyah (MI) Under The Ministry of Religious Affairs by Village/Kelurahan in Kerek Subdistrict, 2021/2022 and 2022/2023**

Desa/Kelurahan Village/Kelurahan	Sekolah/Schools					
	Negeri/Public		Swasta/Private		Jumlah/Total	
	2021/2022	2022/2023	2021/2022	2022/2023	2021/2022	2022/2023
(1)	(2)	(3)	(4)	(5)	(6)	(7)
Gemulung	-	-	-	-	-	-
Wolutengah	-	-	1	1	1	1
Trantang	-	-	-	-	-	-
Sidonganti	-	-	-	-	-	-
Tengger Wetan	-	-	-	-	-	-
Hargoretno	-	-	-	-	-	-
Temayang	-	-	-	-	-	-
Padasan	-	-	2	2	2	2
Karanglo	-	-	1	1	1	1
Sumberarum	-	-	-	-	-	-
Margomulyo	-	-	1	1	1	1
jarorejo	-	-	-	-	-	-
Margorejo	-	-	1	1	1	1
Gaji	-	-	1	1	1	1
Kedungrojo	-	-	1	1	1	1
Kasiman	-	-	1	1	1	1
Mliwang	-	-	1	1	1	1
<b>Kerek</b>	-	-	<b>10</b>	<b>10</b>	<b>10</b>	<b>10</b>

Lanjutan Tabel/*Continued Table* 4.1.8

Desa/Kelurahan <i>Village/Kelurahan</i>	Guru <sup>1</sup> / <i>Teachers</i>					
	Negeri/ <i>Public</i>		Swasta/ <i>Private</i>		Jumlah/ <i>Total</i>	
	2021/2022	2022/2023	2021/2022	2022/2023	2021/2022	2022/2023
(1)	(2)	(3)	(4)	(5)	(6)	(7)
Gemulung	-	-	-	-	-	-
Wolutengah	-	-	9	9	9	9
Trantang	-	-	-	-	-	-
Sidonganti	-	-	-	-	-	-
Tengger Wetan	-	-	-	-	-	-
Hargoretno	-	-	-	-	-	-
Temayang	-	-	-	-	-	-
Padasan	-	-	19	22	19	22
Karanglo	-	-	10	16	10	16
Sumberarum	-	-	-	-	-	-
Margomulyo	-	-	15	19	15	19
jarorejo	-	-	-	-	-	-
Margorejo	-	-	10	13	10	13
Gaji	-	-	10	18	10	18
Kedungrojo	-	-	5	11	5	11
Kasiman	-	-	10	10	10	10
Mliwang	-	-	11	10	11	10
<b>Kerek</b>	-	-	<b>99</b>	<b>128</b>	<b>99</b>	<b>128</b>

Lanjutan Tabel/*Continued Table 4.1.8*

Desa/Kelurahan <i>Village/Kelurahan</i>	Murid/ <i>Pupils</i>					
	Negeri/ <i>Public</i>		Swasta/ <i>Private</i>		Jumlah/ <i>Total</i>	
	2021/2022	2022/2023	2021/2022	2022/2023	2021/2022	2022/2023
(1)	(2)	(3)	(4)	(5)	(6)	(7)
Gemulung	-	-	-	-	-	-
Wolutengah	-	-	65	64	65	64
Trantang	-	-	-	-	-	-
Sidonganti	-	-	-	-	-	-
Tengger Wetan	-	-	-	-	-	-
Hargoretno	-	-	-	-	-	-
Temayang	-	-	-	-	-	-
Padasan	-	-	156	158	156	158
Karanglo	-	-	226	214	226	214
Sumberarum	-	-	-	-	-	-
Margomulyo	-	-	494	507	494	507
jarorejo	-	-	-	-	-	-
Margorejo	-	-	17	25	17	25
Gaji	-	-	258	265	258	265
Kedungrojo	-	-	65	68	65	68
Kasiman	-	-	71	80	71	80
Mliwang	-	-	76	94	76	94
<b>Kerek</b>	-	-	<b>1 428</b>	<b>1475</b>	<b>1 428</b>	<b>1475</b>

Catatan/*Note*: ...

Sumber/*Source*: Kementerian Agama, Data Semester Ganjil/*Ministry of Religious Affairs, Odd Semester Data*

**Tabel** 4.1.9  
**Table**

**Jumlah Sekolah, Guru, dan Murid Menengah Pertama (SMP) di Bawah Kementerian Pendidikan dan Kebudayaan Menurut Desa/Kelurahan di Kecamatan Kerek, 2021/2022 dan 2022/2023**

*Number of Schools, Teachers, and Pupils in Lower Secondary Schools Under The Ministry of Education and Culture by Village/Kelurahan in Kerek Subdistrict, 2021/2022 and 2022/2023*

Desa/Kelurahan Village/Kelurahan	Sekolah/Schools					
	Negeri/Public		Swasta/Private		Jumlah/Total	
	2021/2022	2022/2023	2021/2022	2022/2023	2021/2022	2022/2023
(1)	(2)	(3)	(4)	(5)	(6)	(7)
Gemulung	-	-	-	-	-	-
Wolutengah	1	1	-	-	1	1
Trantang	1	1	-	-	1	1
Sidonganti	-	-	-	-	-	-
Tengger Wetan	-	-	-	-	-	-
Hargoretno	-	-	-	-	-	-
Temayang	1	-	-	-	1	-
Padasan	-	-	-	-	-	-
Karanglo	-	-	-	-	-	-
Sumberarum	-	-	-	-	-	-
Margomulyo	-	1	-	-	-	1
jarorejo	-	-	-	-	-	-
Margorejo	-	-	-	-	-	-
Gaji	-	-	-	-	-	-
Kedungrojo	-	-	-	-	-	-
Kasiman	-	-	-	-	-	-
Mliwang	-	-	-	-	-	-
<b>Kerek</b>	<b>3</b>	<b>3</b>	<b>-</b>	<b>-</b>	<b>3</b>	<b>3</b>

Lanjutan Tabel/*Continued Table* 4.1.9

Desa/Kelurahan <i>Village/Kelurahan</i>	Guru <sup>1</sup> / <i>Teachers</i>					
	Negeri/ <i>Public</i>		Swasta/ <i>Private</i>		Jumlah/ <i>Total</i>	
	2021/2022	2022/2023	2021/2022	2022/2023	2021/2022	2022/2023
(1)	(2)	(3)	(4)	(5)	(6)	(7)
Gemulung	-	-	-	-	-	-
Wolutengah	21	20	-	-	21	20
Trantang	9	11	-	-	9	11
Sidonganti	-	-	-	-	-	-
Tengger Wetan	-	-	-	-	-	-
Hargoretno	-	-	-	-	-	-
Temayang	38	-	-	-	38	-
Padasan	-	-	-	-	-	-
Karanglo	-	-	-	-	-	-
Sumberarum	-	-	-	-	-	-
Margomulyo	-	40	-	-	-	40
jarorejo	-	-	-	-	-	-
Margorejo	-	-	-	-	-	-
Gaji	-	-	-	-	-	-
Kedungrojo	-	-	-	-	-	-
Kasiman	-	-	-	-	-	-
Mliwang	-	-	-	-	-	-
<b>Kerek</b>	<b>68</b>	<b>71</b>	<b>-</b>	<b>-</b>	<b>68</b>	<b>71</b>



Lanjutan Tabel/*Continued Table 4.1.9*

Desa/Kelurahan <i>Village/Kelurahan</i>	Murid/ <i>Pupils</i>					
	Negeri/ <i>Public</i>		Swasta/ <i>Private</i>		Jumlah/ <i>Total</i>	
	2021/2022	2022/2023	2021/2022	2022/2023	2021/2022	2022/2023
(1)	(2)	(3)	(4)	(5)	(6)	(7)
Gemulung	-	-	-	-	-	-
Wolutengah	300	311	-	-	300	311
Trantang	90	82	-	-	90	82
Sidonganti	-	-	-	-	-	-
Tengger Wetan	-	-	-	-	-	-
Hargoretno	-	-	-	-	-	-
Temayang	763	-	-	-	763	-
Padasan	-	-	-	-	-	-
Karanglo	-	-	-	-	-	-
Sumberarum	-	-	-	-	-	-
Margomulyo	-	757	-	-	-	757
jarorejo	-	-	-	-	-	-
Margorejo	-	-	-	-	-	-
Gaji	-	-	-	-	-	-
Kedungrojo	-	-	-	-	-	-
Kasiman	-	-	-	-	-	-
Mliwang	-	-	-	-	-	-
<b>Kerek</b>	<b>1 153</b>	<b>1150</b>	-	-	<b>1 153</b>	<b>1150</b>

Catatan/*Note*: <sup>1</sup> Jumlah guru termasuk kepala sekolah dan guru/*The total of teachers including headmaster and teacher*

Sumber/*Source*: Kementerian Pendidikan dan Kebudayaan, Data Semester Ganjil/*Ministry of Educations and Culture, Odd Semester Data*

**Tabel** 4.1.10  
**Table**

**Jumlah Sekolah, Guru, dan Murid Madrasah Tsanawiyah (MTs) di Bawah Kementerian Agama Menurut Desa/Kelurahan di Kecamatan Kerek, 2021/2022 dan 2022/2023**  
**Number of Schools, Teachers, and Pupils in Madrasah Tsanawiyah (MTs) Under The Ministry of Religious Affairs by Village/Kelurahan in Kerek Subdistrict, 2021/2022 and 2022/2023**

Desa/Kelurahan Village/Kelurahan	Sekolah/Schools					
	Negeri/Public		Swasta/Private		Jumlah/Total	
	2021/2022	2022/2023	2021/2022	2022/2023	2021/2022	2022/2023
(1)	(2)	(3)	(4)	(5)	(6)	(7)
Gemulung	-	-	-	-	-	-
Wolutengah	-	-	1	-	1	-
Trantang	-	-	-	-	-	-
Sidonganti	-	-	-	-	-	-
Tengger Wetan	-	-	-	-	-	-
Hargoretno	-	-	1	1	1	1
Temayang	-	-	-	-	-	-
Padasan	-	-	-	-	-	-
Karanglo	-	-	1	1	1	1
Sumberarum	-	-	-	-	-	-
Margomulyo	-	-	1	1	1	1
jarorejo	-	-	-	-	-	-
Margorejo	-	-	-	-	-	-
Gaji	-	-	-	1	-	1
Kedungrojo	-	-	-	-	-	-
Kasiman	-	-	-	-	-	-
Mliwang	-	-	-	-	-	-
<b>Kerek</b>	-	-	<b>4</b>	<b>4</b>	<b>4</b>	<b>4</b>

Lanjutan Tabel/*Continued Table* 4.1.10

Desa/Kelurahan <i>Village/Kelurahan</i>	Guru <sup>1</sup> / <i>Teachers</i>					
	Negeri/ <i>Public</i>		Swasta/ <i>Private</i>		Jumlah/ <i>Total</i>	
	2021/2022	2022/2023	2021/2022	2022/2023	2021/2022	2022/2023
(1)	(2)	(3)	(4)	(5)	(6)	(7)
Gemulung	-	-	-	-	-	-
Wolutengah	-	-	8	-	8	-
Trantang	-	-	-	-	-	-
Sidonganti	-	-	-	-	-	-
Tengger Wetan	-	-	-	-	-	-
Hargoretno	-	-	6	8	6	8
Temayang	-	-	-	-	-	-
Padasan	-	-	-	-	-	-
Karanglo	-	-	9	11	9	11
Sumberarum	-	-	-	-	-	-
Margomulyo	-	-	23	27	23	27
jarorejo	-	-	-	-	-	-
Margorejo	-	-	-	-	-	-
Gaji	-	-	-	17	-	17
Kedungrojo	-	-	-	-	-	-
Kasiman	-	-	-	-	-	-
Mliwang	-	-	-	-	-	-
<b>Kerek</b>	-	-	<b>46</b>	<b>63</b>	<b>46</b>	<b>63</b>

Lanjutan Tabel/*Continued Table* 4.1.10

Desa/Kelurahan <i>Village/Kelurahan</i>	Murid/Pupils					
	Negeri/ <i>Public</i>		Swasta/ <i>Private</i>		Jumlah/ <i>Total</i>	
	2021/2022	2022/2023	2021/2022	2022/2023	2021/2022	2022/2023
(1)	(2)	(3)	(4)	(5)	(6)	(7)
Gemulung	-	-	-	-	-	-
Wolutengah	-	-	106	-	106	-
Trantang	-	-	-	-	-	-
Sidonganti	-	-	-	-	-	-
Tengger Wetan	-	-	-	-	-	-
Hargoretno	-	-	124	104	124	104
Temayang	-	-	-	-	-	-
Padasan	-	-	-	-	-	-
Karanglo	-	-	81	74	81	74
Sumberarum	-	-	-	-	-	-
Margomulyo	-	-	361	321	361	321
jarorejo	-	-	-	-	-	-
Margorejo	-	-	-	-	-	-
Gaji	-	-	-	75	-	75
Kedungrojo	-	-	-	-	-	-
Kasiman	-	-	-	-	-	-
Mliwang	-	-	-	-	-	-
<b>Kerek</b>	-	-	<b>672</b>	<b>574</b>	<b>672</b>	<b>574</b>

Catatan/*Note*: ...

Sumber/*Source*: Kementerian Agama, Data Semester Ganjil/*Ministry of Religious Affairs, Odd Semester Data*

**Tabel** 4.1.11  
**Table**

**Jumlah Sekolah, Guru, dan Murid Sekolah Menengah Atas (SMA) di Bawah Kementerian Pendidikan dan Kebudayaan Menurut Desa/Kelurahan di Kecamatan Kerek, 2021/2022 dan 2022/2023**  
***Number of Schools, Teachers, and Pupils in Upper Secondary Schools Under Kindergarten Under The Ministry of Education and Culture by Village/Kelurahan in Kerek Subdistrict, 2021/2022 and 2022/2023***

Desa/Kelurahan <i>Village/Kelurahan</i>	Sekolah/Schools					
	Negeri/Public		Swasta/Private		Jumlah/Total	
	2021/2022	2022/2023	2021/2022	2022/2023	2021/2022	2022/2023
(1)	(2)	(3)	(4)	(5)	(6)	(7)
Gemulung	-	-	-	-	-	-
Wolutengah	-	-	-	-	-	-
Trantang	-	-	-	-	-	-
Sidonganti	-	-	-	-	-	-
Tengger Wetan	-	-	-	-	-	-
Hargoretno	-	-	-	-	-	-
Temayang	-	-	-	-	-	-
Padasan	-	-	-	-	-	-
Karanglo	-	-	-	-	-	-
Sumberarum	-	-	-	-	-	-
Margomulyo	-	-	-	-	-	-
jarorejo	1	1	-	-	1	1
Margorejo	-	-	-	-	-	-
Gaji	-	-	-	-	-	-
Kedungrojo	-	-	-	-	-	-
Kasiman	-	-	-	-	-	-
Mliwang	-	-	-	-	-	-
<b>Kerek</b>	<b>1</b>	<b>1</b>	<b>-</b>	<b>-</b>	<b>1</b>	<b>1</b>

Lanjutan Tabel/*Continued Table* 4.1.11

Desa/Kelurahan <i>Village/Kelurahan</i>	Guru <sup>1</sup> / <i>Teachers</i>					
	Negeri/ <i>Public</i>		Swasta/ <i>Private</i>		Jumlah/ <i>Total</i>	
	2021/2022	2022/2023	2021/2022	2022/2023	2021/2022	2022/2023
(1)	(2)	(3)	(4)	(5)	(6)	(7)
Gemulung	-	-	-	-	-	-
Wolutengah	-	-	-	-	-	-
Trantang	-	-	-	-	-	-
Sidonganti	-	-	-	-	-	-
Tengger Wetan	-	-	-	-	-	-
Hargoretno	-	-	-	-	-	-
Temayang	-	-	-	-	-	-
Padasan	-	-	-	-	-	-
Karanglo	-	-	-	-	-	-
Sumberarum	-	-	-	-	-	-
Margomulyo	-	-	-	-	-	-
jarorejo	19	23	-	-	19	23
Margorejo	-	-	-	-	-	-
Gaji	-	-	-	-	-	-
Kedungrojo	-	-	-	-	-	-
Kasiman	-	-	-	-	-	-
Mliwang	-	-	-	-	-	-
<b>Kerek</b>	<b>19</b>	<b>23</b>	<b>-</b>	<b>-</b>	<b>19</b>	<b>23</b>

Lanjutan Tabel/*Continued Table* 4.1.11

Desa/Kelurahan <i>Village/Kelurahan</i>	Murid/Pupils					
	Negeri/ <i>Public</i>		Swasta/ <i>Private</i>		Jumlah/ <i>Total</i>	
	2021/2022	2022/2023	2021/2022	2022/2023	2021/2022	2022/2023
(1)	(2)	(3)	(4)	(5)	(6)	(7)
Gemulung	-	-	-	-	-	-
Wolutengah	-	-	-	-	-	-
Trantang	-	-	-	-	-	-
Sidonganti	-	-	-	-	-	-
Tengger Wetan	-	-	-	-	-	-
Hargoretno	-	-	-	-	-	-
Temayang	-	-	-	-	-	-
Padasan	-	-	-	-	-	-
Karanglo	-	-	-	-	-	-
Sumberarum	-	-	-	-	-	-
Margomulyo	-	-	-	-	-	-
jarorejo	436	468	-	-	436	468
Margorejo	-	-	-	-	-	-
Gaji	-	-	-	-	-	-
Kedungrojo	-	-	-	-	-	-
Kasiman	-	-	-	-	-	-
Mliwang	-	-	-	-	-	-
<b>Kerek</b>	<b>436</b>	<b>468</b>	<b>-</b>	<b>-</b>	<b>436</b>	<b>468</b>

Catatan/*Note*: <sup>1</sup> Jumlah guru termasuk kepala sekolah dan guru/*The total of teachers including headmaster and teacher*

Sumber/*Source*: Kementerian Pendidikan dan Kebudayaan, Data Semester Ganjil/*Ministry of Educations and Culture, Odd Semester Data*

**Tabel** 4.1.12  
**Table**

**Jumlah Sekolah, Guru, dan Murid Madrasah Aliyah (MA) di Bawah Kementerian Agama Menurut Desa/Kelurahan di Kecamatan Kerek, 2021/2022 dan 2022/2023**  
**Number of Schools, Teachers, and Pupils in Madrasah Aliyah (MA) Under The Ministry of Religious Affairs by Village/Kelurahan in Kerek Subdistrict, 2021/2022 and 2022/2023**

Desa/Kelurahan Village/Kelurahan	Sekolah/Schools					
	Negeri/Public		Swasta/Private		Jumlah/Total	
	2021/2022	2022/2023	2021/2022	2022/2023	2021/2022	2022/2023
(1)	(2)	(3)	(4)	(5)	(6)	(7)
Gemulung	-	-	-	-	-	-
Wolutengah	-	-	-	-	-	-
Trantang	-	-	-	-	-	-
Sidonganti	-	-	-	-	-	-
Tengger Wetan	-	-	-	-	-	-
Hargoretno	-	-	1	1	1	1
Temayang	-	-	-	-	-	-
Padasan	-	-	-	-	-	-
Karanglo	-	-	-	-	-	-
Sumberarum	-	-	-	-	-	-
Margomulyo	-	-	1	1	1	1
jarorejo	-	-	-	-	-	-
Margorejo	-	-	-	-	-	-
Gaji	-	-	-	-	-	-
Kedungrojo	-	-	-	-	-	-
Kasiman	-	-	-	-	-	-
Mliwang	-	-	-	-	-	-
<b>Kerek</b>	-	-	<b>2</b>	<b>2</b>	<b>2</b>	<b>2</b>



Lanjutan Tabel/*Continued Table* 4.1.12

Desa/Kelurahan <i>Village/Kelurahan</i>	Guru <sup>1</sup> / <i>Teachers</i>					
	Negeri/ <i>Public</i>		Swasta/ <i>Private</i>		Jumlah/ <i>Total</i>	
	2021/2022	2022/2023	2021/2022	2022/2023	2021/2022	2022/2023
(1)	(2)	(3)	(4)	(5)	(6)	(7)
Gemulung	-	-	-	-	-	-
Wolutengah	-	-	-	-	-	-
Trantang	-	-	-	-	-	-
Sidonganti	-	-	-	-	-	-
Tengger Wetan	-	-	-	-	-	-
Hargoretno	-	-	6	6	6	6
Temayang	-	-	-	-	-	-
Padasan	-	-	-	-	-	-
Karanglo	-	-	-	-	-	-
Sumberarum	-	-	-	-	-	-
Margomulyo	-	-	11	18	11	18
jarorejo	-	-	-	-	-	-
Margorejo	-	-	-	-	-	-
Gaji	-	-	-	-	-	-
Kedungrojo	-	-	-	-	-	-
Kasiman	-	-	-	-	-	-
Mliwang	-	-	-	-	-	-
<b>Kerek</b>	-	-	<b>17</b>	<b>24</b>	<b>17</b>	<b>24</b>

Lanjutan Tabel/*Continued Table 4.1.12*

Desa/Kelurahan <i>Village/Kelurahan</i>	Murid/Pupils					
	Negeri/ <i>Public</i>		Swasta/ <i>Private</i>		Jumlah/ <i>Total</i>	
	2021/2022	2022/2023	2021/2022	2022/2023	2021/2022	2022/2023
(1)	(2)	(3)	(4)	(5)	(6)	(7)
Gemulung	-	-	-	-	-	-
Wolutengah	-	-	-	-	-	-
Trantang	-	-	-	-	-	-
Sidonganti	-	-	-	-	-	-
Tengger Wetan	-	-	-	-	-	-
Hargoretno	-	-	36	37	36	37
Temayang	-	-	-	-	-	-
Padasan	-	-	-	-	-	-
Karanglo	-	-	-	-	-	-
Sumberarum	-	-	-	-	-	-
Margomulyo	-	-	149	137	149	137
jarorejo	-	-	-	-	-	-
Margorejo	-	-	-	-	-	-
Gaji	-	-	-	-	-	-
Kedungrojo	-	-	-	-	-	-
Kasiman	-	-	-	-	-	-
Mliwang	-	-	-	-	-	-
<b>Kerek</b>	-	-	<b>185</b>	<b>174</b>	<b>185</b>	<b>174</b>

Catatan/*Note*: ...

Sumber/*Source*: Kementerian Agama, Data Semester Ganjil/*Ministry of Religious Affairs, Odd Semester Data*

## 4.1.13

**Jumlah Sekolah, Guru, dan Murid Sekolah Menengah Kejuruan (SMK) di Bawah Kementerian Pendidikan dan Kebudayaan Menurut Desa/Kelurahan di Kecamatan Kerek, 2021/2022 dan 2022/2023**

*Number of Schools, Teachers, and Pupils in Vocational High Schools Under Kindergarten Under The Ministry of Education and Culture by Village/Kelurahan in Kerek Subdistrict, 2021/2022 and 2022/2023*

Desa/Kelurahan Village/Kelurahan	Sekolah/Schools					
	Negeri/Public		Swasta/Private		Jumlah/Total	
	2021/2022	2022/2023	2021/2022	2022/2023	2021/2022	2022/2023
(1)	(2)	(3)	(4)	(5)	(6)	(7)
Gemulung	-	-	-	-	-	-
Wolutengah	-	-	-	-	-	-
Trantang	-	-	-	-	-	-
Sidonganti	-	-	-	-	-	-
Tenger Wetan	-	-	-	-	-	-
Hargoretno	-	-	-	-	-	-
Temayang	-	-	-	-	-	-
Padasan	-	-	-	-	-	-
Karanglo	-	-	-	-	-	-
Sumberarum	-	-	-	-	-	-
Margomulyo	-	-	-	-	-	-
jarorejo	-	-	-	-	-	-
Margorejo	-	-	-	-	-	-
Gaji	-	-	-	-	-	-
Kedungrojo	-	-	-	-	-	-
Kasiman	-	-	-	-	-	-
Mliwang	-	-	-	-	-	-
<b>Kerek</b>	-	-	-	-	-	-

Lanjutan Tabel/*Continued Table* 4.1.13

Desa/Kelurahan <i>Village/Kelurahan</i>	Guru <sup>1</sup> / <i>Teachers</i>					
	Negeri/ <i>Public</i>		Swasta/ <i>Private</i>		Jumlah/ <i>Total</i>	
	2021/2022	2022/2023	2021/2022	2022/2023	2021/2022	2022/2023
(1)	(2)	(3)	(4)	(5)	(6)	(7)
Gemulung	-	-	-	-	-	-
Wolutengah	-	-	-	-	-	-
Trantang	-	-	-	-	-	-
Sidonganti	-	-	-	-	-	-
Tenger Wetan	-	-	-	-	-	-
Hargoretno	-	-	-	-	-	-
Temayang	-	-	-	-	-	-
Padasan	-	-	-	-	-	-
Karanglo	-	-	-	-	-	-
Sumberarum	-	-	-	-	-	-
Margomulyo	-	-	-	-	-	-
jarorejo	-	-	-	-	-	-
Margorejo	-	-	-	-	-	-
Gaji	-	-	-	-	-	-
Kedungrojo	-	-	-	-	-	-
Kasiman	-	-	-	-	-	-
Mliwang	-	-	-	-	-	-
<b>Kerek</b>	-	-	-	-	-	-

Lanjutan Tabel/*Continued Table* 4.1.13

Desa/Kelurahan <i>Village/Kelurahan</i>	Murid/Pupils					
	Negeri/ <i>Public</i>		Swasta/ <i>Private</i>		Jumlah/ <i>Total</i>	
	2021/2022	2022/2023	2021/2022	2022/2023	2021/2022	2022/2023
(1)	(2)	(3)	(4)	(5)	(6)	(7)
Gemulung	-	-	-	-	-	-
Wolutengah	-	-	-	-	-	-
Trantang	-	-	-	-	-	-
Sidonganti	-	-	-	-	-	-
Tengger Wetan	-	-	-	-	-	-
Hargoretno	-	-	-	-	-	-
Temayang	-	-	-	-	-	-
Padasan	-	-	-	-	-	-
Karanglo	-	-	-	-	-	-
Sumberarum	-	-	-	-	-	-
Margomulyo	-	-	-	-	-	-
jarorejo	-	-	-	-	-	-
Margorejo	-	-	-	-	-	-
Gaji	-	-	-	-	-	-
Kedungrojo	-	-	-	-	-	-
Kasiman	-	-	-	-	-	-
Mliwang	-	-	-	-	-	-
<b>Kerek</b>	-	-	-	-	-	-

Catatan/*Note*: <sup>1</sup> Jumlah guru termasuk kepala sekolah dan guru/*The total of teachers including headmaster and teacher*

Sumber/*Source*: Kementerian Pendidikan dan Kebudayaan, Data Semester Ganji/*Ministry of Educations and Culture, Odd Semester Data*

## 4.2 KESEHATAN HEALTH

**Tabel 4.2.1 Banyaknya Desa<sup>1</sup>/Kelurahan yang Memiliki Sarana Kesehatan Menurut Jenis Sarana Kesehatan di Kecamatan Kerek, 2020–2022**  
**Number of Villages<sup>1</sup>/Kelurahan Health Facilities by Type of Health Facilities in Kerek Subdistrict, 2020–2022**

Jenis Sarana Kesehatan Type of Health Facilities	2020 <sup>2</sup>	2021 <sup>2</sup>	2022 <sup>3</sup>
(1)	(2)	(3)	(4)
Rumah Sakit Hospital	0	0	0
Rumah Sakit Bersalin Maternity Hospital	0	0	0
Poliklinik/Balai Pengobatan Polyclinic	1	1	1
Puskesmas Rawat Inap Public Health Center with Inpatient Care	2	2	2
Puskesmas Tanpa Rawat Inap Public Health Center without Inpatient Care	2	2	2
Apotek Pharmacy	2	2	2

Catatan/Note: <sup>1</sup>Desa pada tabel ini termasuk Unit Permukiman Transmigrasi (UPT) yang masih dibina oleh kementerian terkait/  
Villages in this table include Transmigration Settlement Unit which is still fostered by the relevant ministries.

Sumber/Source: <sup>2</sup>Badan Pusat Statistik, Pendataan Potensi Desa (Podes)/BPS-Statistics Indonesia, Village Potential Data Collecting  
<sup>3</sup>...

**Tabel** 4.2.2  
**Table**

**Banyaknya Warga Penderita Kekurangan Gizi Menurut Desa/Kelurahan di Kecamatan Kerek, 2021**  
**Number of People with Malnutrition by Villages/Kelurahan in Kerek Subdistrict, 2021**

Desa/Kelurahan Village/Kelurahan	2021
(1)	(2)
Gemulung	-
Wolutengah	-
Trantang	-
Sidonganti	-
Tengger Wetan	-
Hargoretno	-
Temayang	-
Padasan	-
Karanglo	-
Sumberarum	-
Margomulyo	-
jarorejo	-
Margorejo	-
Gaji	-
Kedungrojo	-
Kasiman	-
Mliwang	3
<b>Kerek</b>	<b>3</b>

Catatan/Note: ...

Sumber/Source: Pemerintah Desa/Village Government

### 4.3 PERUMAHAN DAN LINGKUNGAN HOUSING AND ENVIRONMENT

**Tabel 4.3.1** Banyaknya Desa<sup>1</sup>/Kelurahan Menurut Sumber Air Minum Sebagian Besar Keluarga di Kecamatan Kerek, 2020–2022  
**Table** *Number of Villages<sup>1</sup>/Kelurahan by Drinking Water Source of Majority Family in Kerek Subdistrict, 2020–2022*

Sumber Air Minum Source of Drinking Water	2020 <sup>2</sup>	2021 <sup>2</sup>	2022 <sup>3</sup>
(1)	(2)	(3)	(4)
Air Kemasan Bermerk/ <i>Branded Bottled Water</i>	-	-	-
Air Isi Ulang/ <i>Refil Water</i>	-	-	-
Leding Dengan Meteran/ <i>Metered Piped Water</i>	15	15	15
Leding Tanpa Meteran/ <i>Non Metered Piped Water</i>			
Sumur Bor atau Pompa/ <i>Artesian Well or Pumped Water</i>	1	1	1
Sumur/ <i>Well</i>			
Mata Air/ <i>Spring</i>	1	1	1
Sungai/Danau/Kolam/ Waduk/Situ/ Embung/Bendungan/ <i>River/Lake/Pond/ Reservoir/Dam</i>	-	-	-
Air Hujan/ <i>Rainwater</i>	-	-	-
Lainnya/ <i>Others</i>	-	-	-

Catatan/*Note*: <sup>1</sup> Desa pada tabel ini termasuk Unit Permukiman Transmigrasi (UPT) yang masih dibina oleh kementerian terkait/  
*Villages in this table include Transmigration Settlement Unit which is still fostered by the relevant ministries.*

Sumber/*Source*: <sup>2</sup> Badan Pusat Statistik, Pendataan Potensi Desa (Podes)/*BPS-Statistics Indonesia, Village Potential Data Collecting*  
<sup>3</sup> ...



**Tabel** 4.3.2  
**Table**

**Banyaknya Keluarga Menurut Desa/Kelurahan dan Jenis Pengguna Listrik di Kecamatan Kerek, 2022**  
**Number of Family by Villages/Kelurahan and Type of Electricity Consumer in Kerek Subdistrict, 2022**

Desa/Kelurahan <i>Village/Kelurahan</i>	Pengguna Listrik <i>Electricity Consumer</i>			Bukan Pengguna Listrik <i>Not Electricity Consumer</i>
	PLN <i>State Electricity Company</i>	Non PLN <i>Non-State Electricity Company</i>	Jumlah <i>Total</i>	
(1)	(2)	(3)	(4)	(5)
Gemulung	1966	-	1966	-
Wolutengah	1592	-	1592	-
Trantang	862	-	862	-
Sidonganti	1924	-	1924	-
Tengger Wetan	1064	-	1064	-
Hargoretno	928	-	928	-
Temayang	576	-	576	-
Padasan	927	-	928	1
Karanglo	1668	-	1668	-
Sumberarum	868	-	868	-
Margomulyo	1676	-	1676	-
jarorejo	1590	-	1590	-
Margorejo	1729	-	1730	1
Gaji	2396	-	2404	8
Kedungrojo	1030	-	1030	-
Kasiman	520	-	520	-
Mliwang	823	-	823	-
<b>Kerek</b>	<b>22139</b>	<b>-</b>	<b>22149</b>	<b>10</b>

Catatan/Note: ...

Sumber/Source: Pemerintah Desa/Village Government

**Tabel** 4.3.3  
**Table**

**Banyaknya Desa<sup>1</sup>/Kelurahan Menurut Sumber  
Penerangan Jalan Utama Desa/Kelurahan di Kecamatan  
Kerek, 2020–2022**  
**Number of Villages<sup>1</sup>/Kelurahan by Source of Villages/  
Kelurahan's Main Street Illumination in Kerek Subdistrict,  
2020–2022**

Sumber Penerangan Jalan Utama Source of Main Street Illumination	2020 <sup>2</sup>	2021 <sup>2</sup>	2022 <sup>3</sup>
(1)	(2)	(3)	(4)
Listrik Pemerintah/ <i>State Electricity</i>	9	9	9
Listrik Non Pemerintah/ <i>Non-State Electricity</i>	8	8	8
Non Listrik/ <i>Non-Electric</i>	-	-	-

Catatan/*Note*: <sup>1</sup>Desa pada tabel ini termasuk Unit Permukiman Transmigrasi (UPT) yang masih dibina oleh kementerian terkait/  
*Villages in this table include Transmigration Settlement Unit which is still fostered by the relevant ministries.*

Sumber/*Source*: <sup>2</sup>Badan Pusat Statistik, Pendataan Potensi Desa (Podes)/*BPS-Statistics Indonesia, Village Potential Data Collecting*

<sup>3</sup> ...

**Tabel**  
**Table** 4.3.4

**Banyaknya Desa<sup>1</sup>/Kelurahan Menurut Penggunaan Fasilitas Tempat Buang Air Besar Sebagian Besar Keluarga di Kecamatan Kerek, 2020–2022**  
**Number of Villages<sup>1</sup>/Kelurahan by Toilet Facility Used by Majority Family in Kerek Subdistrict, 2020–2022**

<b>Fasilitas Tempat Buang Air Besar</b> <b>Toilet Facility</b>	<b>2020<sup>2</sup></b>	<b>2021<sup>2</sup></b>	<b>2022<sup>3</sup></b>
(1)	(2)	(3)	(4)
<b>Jamban/Toilet</b>			
Sendiri/Private	17	17	17
Bersama/Shared	-	-	-
Umum/Public	-	-	-
<b>Bukan Jamban/Non-Toilet</b>	-	-	-
<b>Jumlah/Total</b>	<b>17</b>	<b>17</b>	<b>17</b>

Catatan/Note: <sup>1</sup>Desa pada tabel ini termasuk Unit Permukiman Transmigrasi (UPT) yang masih dibina oleh kementerian terkait/  
*Villages in this table include Transmigration Settlement Unit which is still fostered by the relevant ministries.*

Sumber/Source: <sup>2</sup>Badan Pusat Statistik, Pendataan Potensi Desa (Podes)/BPS-Statistics Indonesia, Village Potential Data Collecting

<sup>3</sup>...

**Tabel** 4.3.5  
**Table**

**Banyaknya Desa/Kelurahan Menurut Jenis Bahan Bakar untuk Memasak yang Digunakan Sebagian Besar Keluarga di Kecamatan Kerek, 2022**  
**Number of Villages/Kelurahan by Type of Cooking Fuel Used by Majority Family in Kerek Subdistrict, 2022**

<b>Jenis Bahan Bakar untuk Memasak</b> <i>Type of Cooking Fuel</i>	<b>2022</b>
(1)	(2)
Listrik/ <i>Electric</i>	-
Elpiji 5,5 kg/ <i>Blue Gas 5.5 kg-LPG</i>	14
Elpiji 12 kg/ <i>12 kg-LPG</i>	-
Elpiji 3 kg/ <i>3 kg-LPG</i>	-
Gas Kota/ <i>City Gas</i>	-
Biogas/ <i>Biogas</i>	-
Minyak Tanah/ <i>Kerosene</i>	-
Briket/ <i>Briquettes</i>	-
Arang/ <i>Charcoal</i>	-
Kayu Bakar/ <i>Firewood</i>	3
Lainnya/ <i>Others</i>	-
<b>Jumlah/Total</b>	<b>17</b>

Catatan/Note: ...

Sumber/Source: Pemerintah Desa/*Village Government*

#### 4.4 AGAMA DAN SOSIAL LAINNYA RELIGION AND OTHER SOCIAL AFFAIRS

**Tabel 4.4.1** Jumlah Tempat Peribadatan Menurut Desa/Kelurahan di Kecamatan Kerek, 2022  
**Table** *Number of Worship Places by Villages/Kelurahan in Kerek Subdistrict, 2022*

Desa/Kelurahan <i>Village/Kelurahan</i>	Masjid <i>Mosque</i>	Mushola <i>Pray Room</i>	Gereja Protestan <i>Protestant Church</i>	Gereja Katholik <i>Catholic Church</i>	Pura <i>Temple</i>	Vihara
(1)	(2)	(3)	(4)	(5)	(6)	(7)
Gemulung	5	15	-	-	-	-
Wolutengah	2	33	-	-	-	-
Trantang	1	13	-	-	-	-
Sidonganti	3	16	-	-	-	-
Tenger Wetan	2	15	-	-	-	-
Hargoretno	2	7	-	-	-	-
Temayang	1	13	-	-	-	-
Padasan	3	22	-	-	-	-
Karanglo	2	42	-	-	-	-
Sumberarum	2	8	-	-	-	-
Margomulyo	3	27	-	-	-	-
jarorejo	2	23	2	-	-	-
Margorejo	2	20	-	-	-	-
Gaji	2	38	-	-	-	-
Kedungrojo	3	20	-	-	-	-
Kasiman	2	13	-	-	-	-
Mliwang	2	12	-	-	-	-
<b>Kerek</b>	<b>39</b>	<b>337</b>	<b>2</b>	<b>-</b>	<b>-</b>	<b>-</b>

Catatan/Note: ...

Sumber/Source: Kantor Kementerian Agama Kabupaten Tuban/ Office of the Ministry of Religios Affair of Tuban Regency

**Tabel** 4.4.2  
**Table**

**Jumlah Nikah, Talak dan Cerai Menurut Desa/Kelurahan di Kecamatan Kerek, 2022**  
**Number of Marriages and Divorce by SVillages/Kelurahan in Kerek Subdistrict, 2022**

<b>Desa/Kelurahan</b> <i>Village/Kelurahan</i>	<b>Nikah</b> <i>Marriages</i>	<b>Talak</b> <i>Divorce</i>	<b>Cerai</b> <i>Divorce</i>
(1)	(2)	(3)	(4)
Gemulung	62	20	8
Wolutengah	63	13	7
Trantang	22	2	4
Sidonganti	47	8	1
Tengger Wetan	20	11	1
Hargoretno	28	1	6
Temayang	17	0	1
Padasan	27	1	5
Karanglo	31	3	7
Sumberarum	27	2	1
Margomulyo	34	1	4
jarorejo	43	7	4
Margorejo	43	3	6
Gaji	84	18	12
Kedungrojo	33	4	1
Kasiman	11	2	0
Mliwang	26	1	1
<b>Kerek</b>	<b>618</b>	<b>97</b>	<b>69</b>

Catatan/Note: ...

Sumber/Source: Kantor Kementerian Agama Kabupaten Tuban/ Office of the Ministry of Religios Affair of Tuban Regency

**Tabel** 4.4.3  
**Table**

**Banyaknya Kejadian Bencana Alam Menurut Desa/  
Kelurahan dan Jenis Bencana Alam di Kecamatan Kerek,  
2021**

*Number of Natural Disaster Events by Villages/Kelurahan  
and Type of Natural Disaster in Kerek Subdistrict, 2021*

Desa/Kelurahan <i>Village/Kelurahan</i>	Gempa Bumi <i>Earthquake</i>	Tsunami <i>Tsunami</i>	Gunung Meletus <i>Volcanic Eruption</i>	Tanah Longsor <i>Landslide</i>
(1)	(2)	(3)	(4)	(5)
Gemulung	-	-	-	-
Wolutengah	-	-	-	-
Trantang	-	-	-	-
Sidonganti	-	-	-	-
Tengger Wetan	-	-	-	-
Hargoretno	-	-	-	-
Temayang	-	-	-	-
Padasan	-	-	-	-
Karanglo	-	-	-	-
Sumberarum	-	-	-	-
Margomulyo	-	-	-	-
jarorejo	-	-	-	-
Margorejo	-	-	-	-
Gaji	-	-	-	-
Kedungrojo	-	-	-	-
Kasiman	-	-	-	-
Mliwang	-	-	-	-
<b>Kerek</b>	-	-	-	-

Lanjutan Tabel/*Continued Table 4.4.3*

<b>Desa/Kelurahan Village/Kelurahan</b>	<b>Banjir Floods</b>	<b>Banjir Bandang Flash Floods</b>	<b>Kekeringan Drought</b>	<b>Kebakaran Hutan dan Lahan Forest and Land Fires</b>
(1)	(6)	(7)	(8)	(9)
Gemulung	-	-	-	-
Wolutengah	-	-	-	-
Trantang	-	-	-	-
Sidonganti	-	-	-	-
Tenger Wetan	-	-	-	-
Hargoretno	-	-	-	-
Temayang	-	1	-	-
Padasan	-	1	-	-
Karanglo	-	-	-	-
Sumberarum	-	-	-	-
Margomulyo	-	1	-	-
jarorejo	-	1	-	-
Margorejo	-	-	-	-
Gaji	-	-	-	-
Kedungrojo	-	-	-	-
Kasiman	-	-	-	-
Mliwang	-	-	-	-
<b>Kerek</b>	-	<b>4</b>	-	-



Lanjutan Tabel/*Continued Table* 4.4.3

<b>Desa/Kelurahan Village/Kelurahan</b>	<b>Angin Puyuh/ Puting Beliung/ Topan Tornado/Typhoon</b>	<b>Gelombang Pasang Tidal Wave</b>	<b>Abrasi Abrasion</b>
(1)	(10)	(11)	(12)
Gemulung	-	-	-
Wolutengah	-	-	-
Trantang	-	-	-
Sidonganti	-	-	-
Tengger Wetan	-	-	-
Hargoretno	-	-	-
Temayang	-	-	-
Padasan	-	-	-
Karanglo	-	-	-
Sumberarum	-	-	-
Margomulyo	-	-	-
jarorejo	-	-	-
Margorejo	-	-	-
Gaji	-	-	-
Kedungrojo	-	-	-
Kasiman	-	-	-
Mliwang	-	-	-
<b>Kerek</b>	-	-	-

Catatan/*Note*: ...

Sumber/*Source*: Pemerintah Desa/Village Government

**Tabel** 4.4.4  
**Table**

**Banyaknya Korban Jiwa Akibat Bencana Alam Menurut Desa/Kelurahan dan Jenis Bencana Alam di Kecamatan Kerek, 2021**  
**Number of Fatalities Due to Natural Disasters by Villages/ Kelurahan and Type of Natural Disaster in Kerek Subdistrict, 2021**

<b>Desa/Kelurahan</b> <i>Village/Kelurahan</i>	<b>Gempa Bumi</b> <i>Earthquake</i>	<b>Tsunami</b> <i>Tsunami</i>	<b>Gunung Meletus</b> <i>Volcanic Eruption</i>	<b>Tanah Longsor</b> <i>Landslide</i>
(1)	(2)	(3)	(4)	(5)
Gemulung	-	-	-	-
Wolutengah	-	-	-	-
Trantang	-	-	-	-
Sidonganti	-	-	-	-
Tengger Wetan	-	-	-	-
Hargoretno	-	-	-	-
Temayang	-	-	-	-
Padasan	-	-	-	-
Karanglo	-	-	-	-
Sumberarum	-	-	-	-
Margomulyo	-	-	-	-
jarorejo	-	-	-	-
Margorejo	-	-	-	-
Gaji	-	-	-	-
Kedungrojo	-	-	-	-
Kasiman	-	-	-	-
Mliwang	-	-	-	-
<b>Kerek</b>	-	-	-	-

Lanjutan Tabel/*Continued Table 4.4.4*

<b>Desa/Kelurahan Village/Kelurahan</b>	<b>Banjir Floods</b>	<b>Banjir Bandang Flash Floods</b>	<b>Kekeringan Drought</b>	<b>Kebakaran Hutan dan Lahan Forest and Land Fires</b>
(1)	(6)	(7)	(8)	(9)
Gemulung	-	-	-	-
Wolutengah	-	-	-	-
Trantang	-	-	-	-
Sidonganti	-	-	-	-
Tengger Wetan	-	-	-	-
Hargoretno	-	-	-	-
Temayang	-	-	-	-
Padasan	-	-	-	-
Karanglo	-	-	-	-
Sumberarum	-	-	-	-
Margomulyo	-	-	-	-
jarorejo	-	-	-	-
Margorejo	-	-	-	-
Gaji	-	-	-	-
Kedungrojo	-	-	-	-
Kasiman	-	-	-	-
Mliwang	-	-	-	-
<b>Kerek</b>	-	-	-	-

Lanjutan Tabel/*Continued Table 4.4.4*

Desa/Kelurahan <i>Village/Kelurahan</i>	Angin Puyuh/ Puting Beliung/ Topan <i>Tornado/Typhoon</i>	Gelombang Pasang <i>Tidal Wave</i>	Abrasi <i>Abrasion</i>
(1)	(10)	(11)	(12)
Gemulung	-	-	-
Wolutengah	-	-	-
Trantang	-	-	-
Sidonganti	-	-	-
Tengger Wetan	-	-	-
Hargoretno	-	-	-
Temayang	-	-	-
Padasan	-	-	-
Karanglo	-	-	-
Sumberarum	-	-	-
Margomulyo	-	-	-
jarorejo	-	-	-
Margorejo	-	-	-
Gaji	-	-	-
Kedungrojo	-	-	-
Kasiman	-	-	-
Mliwang	-	-	-
<b>Kerek</b>	-	-	-

Catatan/*Note*: ...

Sumber/*Source*: Pemerintah Desa/*Village Government*

**Tabel 4.4.5**  
**Table**

**Keberadaan Fasilitas/Upaya Antisipasi/Mitigasi Bencana Alam Menurut Desa/Kelurahan di Kecamatan Kerek, 2022**  
**Existence of Facilities/Efforts for Anticipation/Mitigation of Natural Disasters by Villages/Kelurahan by Villages/Kelurahan in Kerek Subdistrict, 2022**

<b>Desa/Kelurahan</b> <i>Village/Kelurahan</i>	<b>Sistem Peringatan Dini Bencana Alam</b> <i>Natural Disaster Early Warning System</i>	<b>Sistem Peringatan Dini Khusus Tsunami</b> <i>Tsunami Early Warning System</i>	<b>Perlengkapan Keselamatan</b> <i>Safety Equipment</i>
(1)	(2)	(3)	(4)
Gemulung	Tidak ada	Tidak ada	Tidak ada
Wolutengah	Tidak ada	Tidak ada	Tidak ada
Trantang	Tidak ada	Tidak ada	Tidak ada
Sidonganti	Tidak ada	Tidak ada	Tidak ada
Tengger Wetan	Tidak ada	Tidak ada	Tidak ada
Hargoretno	Tidak ada	Tidak ada	Tidak ada
Temayang	Tidak ada	Tidak ada	Tidak ada
Padasan	Tidak ada	Tidak ada	Tidak ada
Karanglo	Tidak ada	Tidak ada	Tidak ada
Sumberarum	Tidak ada	Tidak ada	Tidak ada
Margomulyo	Tidak ada	Tidak ada	Tidak ada
jarorejo	Tidak ada	Tidak ada	Tidak ada
Margorejo	Tidak ada	Tidak ada	Tidak ada
Gaji	Tidak ada	Tidak ada	Tidak ada
Kedungrojo	Tidak ada	Tidak ada	Tidak ada
Kasiman	Tidak ada	Tidak ada	Tidak ada
Mliwang	Tidak ada	Tidak ada	Tidak ada
<b>Kerek</b>			

Isian kolom 2, 4-6: "Ada", "Tidak Ada"

Isian kolom3: "Bukan Wilayah Potensi Tsunami", "Ada", "Tidak Ada"

Lanjutan Tabel/*Continued Table 4.4.5*

Desa/Kelurahan <i>Village/Kelurahan</i>	Rambu-Rambu dan Jalur Evakuasi Bencana <i>Sign and Evacuation Route</i>	Pembuatan, Perawatan, atau Normalisasi: Sungai, Kanal, Tanggul, Parit, Drainase, Waduk, Pantai, dll <i>Manufacture, Maintenance, or Normalization: Rivers, Canals, Embankment, etc</i>
(1)	(5)	(6)
Gemulung	Tidak ada	Tidak ada
Wolutengah	Tidak ada	Ada
Trantang	Tidak ada	Tidak ada
Sidonganti	Tidak ada	Tidak ada
Tengger Wetan	Tidak ada	Tidak ada
Hargoretno	Tidak ada	Ada
Temayang	Tidak ada	Tidak ada
Padasan	Tidak ada	Tidak ada
Karanglo	Tidak ada	Tidak ada
Sumberarum	Tidak ada	Tidak ada
Margomulyo	Tidak ada	Ada
Jarorejo	Tidak ada	Tidak ada
Margorejo	Tidak ada	Tidak ada
Gaji	Tidak ada	Tidak ada
Kedungrojo	Tidak ada	Tidak ada
Kasiman	Tidak ada	Tidak ada
Mliwang	Ada	Ada
<b>Kerek</b>		

Catatan/Note: ...

Sumber/Source: .Pemerintah Desa/Village Government

**Tabel** 4.4.6  
**Table**

**Banyaknya Desa/Kelurahan yang Memiliki Kelompok Kegiatan Olahraga Menurut Jenis Olahraga dan Ketersediaan Fasilitas/Lapangan Olahraga di Kecamatan Kerek, 2022**  
**Number of Villages/Kelurahan Having Sport Activities Groups by Type of Sport and Availability of Sport Facilities/Fields in Kerek Subdistrict, 2022**

Jenis Olahraga <i>Type of Sport</i>	Kondisi Fasilitas/Lapangan Olahraga <i>Condition of Sport Facilities/Fields</i>			Tidak Ada Fasilitas/ Lapangan Olahraga <i>No Sport Facilities/ Fields</i>
	Baik	Rusak Sedang	Rusak Parah	
(1)	(2)	(3)	(4)	(5)
Sepak Bola/ <i>Soccer</i>	14	-	1	2
Bola Voli/ <i>Volley Ball</i>	13	-	3	1
Bulu Tangkis/ <i>Badminton</i>	3	-	-	14
Bola Basket/ <i>Basket Ball</i>	-	-	-	17
Tenis Lapangan/ <i>Court Tennis</i>	-	-	-	17
Tenis Meja/ <i>Table Tennis</i>	2	-	1	14
Futsal/ <i>Futsal</i>	3	-	-	14
Renang/ <i>Swimming</i>	2	-	-	15
Bela Diri/ <i>Martial Arts</i>	12	-	1	4
Bilyard/ <i>Billiards</i>	4	-	-	13
Fitnes, Aerobik, dll/ <i>Fitness, Aerobics, etc</i>	2	-	-	15
Lainnya/ <i>Others</i>				

Catatan/Note: ...

Sumber/Source: Pemerintah Desa/Village Government





# Pertanian



Produksi  
Mangga

84136

3762

Luas Produksi  
Cabai Rawit



## PENJELASAN TEKNIS

1. Tanaman sayuran dan buah-buahan semusim adalah tanaman sumber vitamin, garam mineral dan lain-lain yang dikonsumsi dari bagian tanaman yang berupa daun, bunga, buah, dan umbinya, yang berumur kurang dari satu tahun. Tanaman buah-buahan semusim adalah tanaman sumber vitamin, garam mineral, dan lain-lain yang dikonsumsi dari bagian tanaman yang berupa buah, berumur kurang dari satu tahun, tidak berbentuk pohon/rumpun tetapi menjalar dan berbatang lunak.
2. Tanaman buah-buahan dan sayuran tahunan  
Tanaman buah-buahan tahunan adalah tanaman sumber vitamin, garam mineral, dan lain-lain yang dikonsumsi dari bagian tanaman yang berupa buah dan merupakan tanaman tahunan. Tanaman sayuran tahunan adalah tanaman sumber vitamin, garam mineral, dan lain-lain yang dikonsumsi dari bagian tanaman yang berupa daun dan atau buah yang berumur lebih dari satu tahun.
3. Tanaman hias adalah tanaman yang mempunyai nilai keindahan baik bentuk, warna daun, tajuk maupun bunganya, sering digunakan untuk penghias pekarangan dan lain sebagainya.

## TECHNICAL NOTES

1. *Seasonal vegetable and fruit plants*  
*Seasonal vegetable plants are plants which are the sources of vitamin, mineral salt, etc, consumed from the part of the plant in the form of leaf, flower, fruit, and root with the age of less than one year. Seasonal fruit plants are plants which are the sources of vitamin, mineral salt, etc, consumed from the part of the plant in the form of fruits. These plants are creeps with the age of less than one year.*
2. *Annual fruit and vegetable plants*  
*Annual fruit plants are plants hich are the sources of vitamin, contained mineral salt, etc, consumed from the part of plant in the form of fruit and more than one year of age. Annual vegetable plants are plants which are the sources of vitamin, contained mineral salt, etc, consumed from the part of the plant in the form of vegetable and more than one year of age.*
3. *Ornamental plants are plants which have a beauty value, either in shape, colour of leaf or crown of flower, and they are often used as a yard decorator.*

<https://tubankab.bps.go.id>

## **ULASAN**

Data tanaman sayuran dalam publikasi ini meliputi bawang merah, bawang daun, tomat, cabe besar, dll. Sedangkan tanaman buah-buahan semusim meliputi semangka, melon dan blewah.

Produksi tanaman sayuran pada tahun 2022 pada umumnya mengalami penurunan dibandingkan tahun sebelumnya. Demikian pula tanaman buah-buahan pada tahun 2022 pada umumnya mengalami penurunan dibandingkan tahun sebelumnya.


## **DESCRIPTION**

*Crop vegetable data in this publication cover shallot, spring onion, tomato, eggplant, cucumber, longbeans, big chili, etc. While season fruits crop cover blewah, melon and watermelon.*

*Crop vegetable production in 2022 general increased compared to previous year. As well as season fruits crop in 2022 general increased compaire to previous year.*

**Gambar 5.1**  
**Figures**

**Jumlah Ternak Besar di Kecamatan Jatirogo, 2022**  
**Number of Big Livestock in Jatirogo Subdistrict, 2022**



**Tabel** 5.1  
**Table**

**Luas Panen Tanaman Sayuran dan Buah-buahan Semusim Menurut Jenis Tanaman di Kecamatan Kerek (ha), 2019–2022**

**Harvested Area of Seasonal Vegetables and Fruits by Kind of Plant in Kerek Subdistrict (ha), 2019–2022**

Jenis Tanaman Kind of Plants	2019	2020	2021	2022 <sup>x</sup>
(1)	(2)	(3)	(4)	(5)
<b>Sayuran/Vegetables:</b>				
<i>Bawang Merah/Shallots</i>	7	5	6	9
<i>Cabai Besar/TW/Teropong</i>	66	139	-	4
<i>Cabai Keiting</i>	-	-	111	24
<i>Cabai Rawit</i>	3111	6423	4072	3762
<i>Kentang/Potato</i>	-	-	-	-
<i>Kubis/Cabbage</i>	-	-	-	-
<i>Tomat/Tomato</i>	-	1	-	4
<i>Bawang Putih/Garlic</i>	-	-	-	-
<i>Terung</i>	-	4	4	5
<b>Buah–buahan/Fruits:</b>				
<i>Melon</i>	15	13	11	14
<i>Semangka</i>	24	64	51	11

Catatan/Note: ...

Sumber/Source: Badan Pusat Statistik, Statistik Pertanian Hortikultura SPH-SBS/BPS-Statistics Indonesia, Agricultural Statistic for Horticulture SPH-SBS

**Tabel** 5.2  
**Table**

**Produksi Tanaman Sayuran dan Buah-buahan Semusim Menurut Jenis Tanaman di Kecamatan Kerek (kuintal), 2019–2022**

***Production of Seasonal Vegetables and Fruits by Kind of Plant in Kerek Subdistrict (quintal), 2019–2022***

Jenis Tanaman Kind of Plants	2019	2020	2021	2022 <sup>x</sup>
(1)	(2)	(3)	(4)	(5)
<b>Sayuran/Vegetables:</b>				
<i>Bawang Merah/Shallots</i>	315	300	330	650
<i>Cabai Besar/TW/Teropong</i>	5095	7350	-	190
<i>Cabai Keiting</i>	-	-	8684	628
<i>Cabai Rawit</i>	277544	606268	272760	83899
<i>Kentang/Potato</i>	-	-	-	-
<i>Kubis/Cabbage</i>	-	-	-	-
<i>Tomat/Tomato</i>	-	90	-	130
<i>Bawang Putih/Garlic</i>	-	-	-	-
<i>Terung</i>	-	655	260	450
<b>Buah–buahan/Fruits:</b>				
<i>Melon</i>	3430	6250	2160	3928
<i>Semangka</i>	4920	16620	10185	3100

Catatan/Note: ...

Sumber/Source: Badan Pusat Statistik, Statistik Pertanian Hortikultura SPH-SBS/BPS-Statistics Indonesia, *Agricultural Statistic for Horticulture SPH-SBS*



**Tabel** 5.3  
**Table**

**Luas Panen Tanaman Biofarmaka Menurut Jenis Tanaman di Kecamatan Kerek (m<sup>2</sup>), 2019–2022**  
**Harvested Area of Medicinal Plants by Kind of Plant in Kerek Subdistrict (m<sup>2</sup>), 2019–2022**

Jenis Tanaman Kind of Plants	2019	2020	2021	2022 <sup>x</sup>
(1)	(2)	(3)	(4)	(5)
<i>Jahe/Ginger</i>	-	150	285	195
<i>Kencur/East Indian Galangal</i>	-	150	280	194
<i>Kunyit/Turmeric</i>	-	50	243	243
<i>Laos/Lengkuas/Galangana</i>	-	100	225	20
Temulawak/Java Turmeric	-	150	320	170
Temukunci/Chinese Keys	-	150	380	225

Catatan/Note: ...

Sumber/Source: Badan Pusat Statistik, Statistik Pertanian Hortikultura SPH-TBF/BPS-Statistics Indonesia, Agricultural Statistic for Horticulture SPH-TBF

**Tabel** 5.4  
**Table**

**Produksi Tanaman Biofarmaka Menurut Jenis Tanaman di Kecamatan Kerek (kg), 2019–2022**  
**Production of Medicinal Plants by Kind of Plant in Kerek Subdistrict (kg), 2019–2022**

Jenis Tanaman Kind of Plants	2019	2020	2021	2022 <sup>x</sup>
(1)	(2)	(3)	(4)	(5)
<i>Jahe/Ginger</i>	-	150	320	59
<i>Kencur/East Indian Galangal</i>	-	150	280	71
<i>Kunyit/Turmeric</i>	-	50	278	191
<i>Laos/Lengkuas/Galangal</i>	-	100	225	15
Temulawak/Java Turmeric	-	150	320	183
Temukunci/Chinese Keys	-	150	360	128

Catatan/Note: ...

Sumber/Source: Badan Pusat Statistik, Statistik Pertanian Hortikultura SPH-TBF/BPS-Statistics Indonesia, Agricultural Statistic for Horticulture SPH-TBF

**Tabel** 5.5  
**Table**

**Luas Panen Tanaman Hias Menurut Jenis Tanaman di  
Kecamatan Kerek (m<sup>2</sup>), 2019–2022**  
*Harvested Area of Ornamental Plants by Kind of Plant in  
Kerek Subdistrict (m<sup>2</sup>), 2019–2022*

Jenis Tanaman Kind of Plants	2019	2020	2021	2022 <sup>x</sup>
(1)	(2)	(3)	(4)	(5)
<i>Anggrek/Orchid</i>	-	-	-	-
<i>Krisan/Chrysantemum</i>	-	-	-	-
<i>Mawar/Rose</i>	-	-	-	-
<i>Sedap Malam/Tuberose</i>	-	-	-	-
<i>Melati/Jasmine</i>	-	-	-	-
<i>Palem/Palm</i>	-	-	-	-

Catatan/Note: ...

Sumber/Source: Badan Pusat Statistik, Statistik Pertanian Hortikultura SPH-TH/BPS-Statistics Indonesia, *Agricultural Statistik for Horticulture SPH-TH*

**Tabel** 5.6  
**Table**

**Produksi Tanaman Hias Menurut Jenis Tanaman di  
Kecamatan Kerek (tangkai), 2019–2022**  
**Production of Ornamental Plants by Kind of Plant n Kerek  
Subdistrict (stalks), 2019–2022**

Jenis Tanaman Kind of Plants	2019	2020	2021	2022 <sup>x</sup>
(1)	(2)	(3)	(4)	(5)
Anggrek/Orchid	-	-	-	-
Krisan/Chrysantemum	-	-	-	-
Mawar/Rose	-	-	-	-
Sedap Malam/Tuberose	-	-	-	-
Melati/Jasmine	-	-	-	-
Palem/Palm	-	-	-	-

Catatan/Note: ...

Sumber/Source: Badan Pusat Statistik, Statistik Pertanian Hortikultura SPH-TH/BPS-Statistics Indonesia, Agricultural Statistik for Horticulture SPH-TH

**Tabel** 5.7  
**Table**

**Produksi Buah-Buahan dan Sayuran Tahunan Menurut Jenis Tanaman di Kecamatan Kerek (kuintal), 2019–2022**  
**Production of Annual Fruits and Vegetables by Kind of Plant in Kerek Subdistrict (quintal), 2019–2022**

Jenis Tanaman Kind of Plants	2019	2020	2021	2022 <sup>x</sup>
(1)	(2)	(3)	(4)	(5)
<b>Buah–Buahan/Fruits:</b>				
<i>Mangga/Mango</i>	45 922	62 581	49 663	84 136
<i>Durian/Durian</i>	-	-	-	-
<i>Jeruk Siam/Kepron/Orange/Tangerine</i>	8 761	12 890	16 225	18 633
<i>Pisang/Banana</i>	7 755	16 305	64 522	14 289
<i>Pepaya/Papaya</i>	794	1 752	1 229	437
<i>Salak/Snakefruit</i>	-	-	-	-
<i>Belimbing/Star Fruit</i>	283	388	268	420
<i>Sawo/Sapodilla</i>	9	14	75	34
<b>Sayuran/Vegetables:</b>				
<i>Petai</i>	-	-	-	-
<i>Melinjo</i>	-	-	-	-

Catatan/Note: ...

Sumber/Source: Badan Pusat Statistik, Statistik Pertanian Hortikultura SPH-BST/BPS-Statistics Indonesia, Agricultural Statistic for Horticulture SPH-BST

**Tabel** 5.8  
**Table**

**Populasi Ternak Menurut Desa/Kelurahan dan Jenis Ternak di Kecamatan Kerek, 2022**  
**Livestock Population by Village/Kelurahan and Kind of Livestock in Kerek Subdistrict, 2022**

Desa/Kelurahan <i>Village/Kelurahan</i>	Sapi Perah <i>Dairy Cattle</i>	Sapi Potong <i>Beef Cattle</i>	Kerbau <i>Buffalo</i>	Kuda <i>Horse</i>	Kambing <i>Sheep</i>	Domba <i>Sheep</i>
(1)	(2)	(3)	(4)	(5)	(6)	(7)
Gemulung	-	1,493	-	-	1,243	191
Wolutengah	-	1,565	-	-	785	150
Trantang	-	1,092	-	-	583	209
Sidonganti	-	1,511	-	-	813	196
Tengger Wetan	-	1,571	-	-	652	222
Hargoretno	-	1,012	-	-	523	192
Temayang	-	630	-	-	557	219
Padasan	-	1,465	-	-	770	289
Karanglo	-	1,569	-	-	767	247
Sumberarum	-	672	-	-	394	95
Margomulyo	-	441	-	3	551	221
jarorejo	-	714	-	-	471	88
Margorejo	-	1,343	-	-	1,242	500
Gaji	-	2,891	-	-	1,268	130
Kedungrojo	-	1,184	-	-	913	235
Kasiman	-	649	-	-	501	99
Mliwang	-	1,660	-	-	1,301	215
<b>Kerek</b>	<b>-</b>	<b>21,462</b>	<b>-</b>	<b>3</b>	<b>13,334</b>	<b>3,498</b>

Catatan/Note:

Sumber/Source: Dinas Ketahanan Pangan, Pertanian dan Perikanan Kabupaten Tuban/*Food Security, Agriculture and Fisheries Service in Tuban Regency*

**Tabel** 5.9  
**Table**

**Populasi Unggas Menurut Desa/Kelurahan dan Jenis Ternak di Kecamatan Kerek, 2022**  
**Poultry Population by Village/Kelurahan and Kind of Poultry in Kerek Subdistrict, 2022**

Desa/Kelurahan Village/Kelurahan	Ayam Kampung Native Chicken	Ayam Petelur Layer	Ayam Pedaging Broiler	Entog Manila Duck	Itik Duck
(1)	(2)	(3)	(4)	(5)	(6)
Gemulung	2,389	-	-	428	98
Wolutengah	2,289	100	117,000	23	-
Trantang	1,279	-	84,000	371	211
Sidonganti	2,116	-	-	129	31
Tengger Wetan	1,837	500	45,000	219	129
Hargoretno	1,432	1,500	37,500	67	27
Temayang	1,500	-	-	700	-
Padasan	2,500	-	-	1,000	-
Karanglo	3,000	-	-	1,500	-
Sumberarum	2,102	-	-	20	-
Margomulyo	1,000	-	60,000	500	20
jarorejo	2,402	-	-	34	-
Margorejo	2,500	-	-	100	-
Gaji	4,000	4,000	96,000	250	-
Kedungrojo	3,000	-	-	-	-
Kasiman	2,114	-	-	28	-
Mliwang	4,000	-	-	50	-
<b>Kerek</b>	<b>39,460</b>	<b>6,100</b>	<b>439,500</b>	<b>5,419</b>	<b>516</b>

Catatan/Note:

Sumber/Source: Dinas Ketahanan Pangan, Pertanian dan Perikanan Kabupaten Tuban/Food Security, Agriculture and Fisheries Service in Tuban Regency







# PARIWISATA, TRANSPORTASI & KOMUNIKASI

**JUMLAH  
HOTEL/PENGINAPAN**

**0**



**JUMLAH  
MENARA BTS**

**15**





## **ULASAN**

Jumlah menara telepon seluler (BTS) di kecamatan Kerek sebanyak 15 dengan layanan operator seluler terbesar sebanyak 6 operator.

## **DESCRIPTION**

*Number of Base Transceiver Station (BTS) in Kerek subdistrict are 15 and Cellular Phone Communication Service Operators are 6 operators*

<https://tubankab.bps.go.id>



## 6.1 PARIWISATA TOURISM

**Tabel 6.1.1** Jumlah Sarana Akomodasi Menurut Desa/Kelurahan dan Jenis Akomodasi di Kecamatan Kerek, 2022  
*Number of Accomodation Facilities by Villages/Kelurahan and Type of Accomodation in Kerek Subdistrict, 2022*

Desa/Kelurahan Village/Kelurahan	Hotel Hotel	Penginapan Inn
(1)	(2)	(3)
Gemulung	-	-
Wolutengah	-	-
Trantang	-	-
Sidonganti	-	-
Tengger Wetan	-	-
Hargoretno	-	-
Temayang	-	-
Padasan	-	-
Karanglo	-	-
Sumberarum	-	-
Margomulyo	-	-
jarorejo	-	-
Margorejo	-	-
Gaji	-	-
Kedungrojo	-	-
Kasiman	-	-
Mliwang	-	-
<b>Kerek</b>		

Catatan/Note: ...

Sumber/Source: Pemerintah Desa/Village Government

## 6.2 TRANSPORTASI TRANSPORTATION

**Tabel 6.2.1** Prasarana dan Sarana Transportasi Antar Desa/Kelurahan Menurut Desa/Kelurahan di Kecamatan Kerek, 2022  
**Table** *Inter-Villages/Kelurahan Transportation Infrastructure and Facilities by Villages/Kelurahan in Kerek Subdistrict, 2022*

Desa/Kelurahan <i>Village/Kelurahan</i>	Jenis Prasarana Transportasi <i>Type of Transportation Infrastructure</i>	Keberadaan Angkutan Umum <i>Availability of Public Transportation</i>
(1)	(2)	(3)
Gemulung	Darat	Tidak ada angkutan umum
Wolutengah	Darat	Tidak ada angkutan umum
Trantang	Darat	Tidak ada angkutan umum
Sidonganti	Darat	Tidak ada angkutan umum
Tengger Wetan	Darat	Tidak ada angkutan umum
Hargoretno	Darat	Tidak ada angkutan umum
Temayang	Darat	Ada, tanpa trayek tetap
Padasan	Darat	Tidak ada angkutan umum
Karanglo	Darat	Ada, tanpa trayek tetap
Sumberarum	Darat	Ada, dengan trayek tetap
Margomulyo	Darat	Ada, dengan trayek tetap
jarorejo	Darat	Ada, dengan trayek tetap
Margorejo	Darat	Ada, tanpa trayek tetap
Gaji	Darat	Ada, tanpa trayek tetap
Kedungrojo	Darat	Tidak ada angkutan umum
Kasiman	Darat	Tidak ada angkutan umum
Mliwang	Darat	Tidak ada angkutan umum

Isian kolom (2): "Darat", "Air", "Darat dan Air", "Udara"

Isian Kolom (3): "Ada, dengan trayek tetap", "Ada, tanpa trayek tetap", "Tidak ada angkutan umum"

Lanjutan Tabel/*Continued Table 6.2.1*

<b>Desa/Kelurahan Village/Kelurahan</b>	<b>Jenis Permukaan Jalan Darat Terluas Type of The Widest Road Surface</b>	<b>Dapat Dilalui Kendaraan Bermotor Roda 4 atau Lebih Passable by Vehicle with 4 or more Wheels</b>
(1)	(4)	(5)
Gemulung	Aspal/Beton	Sepanjang tahun
Wolutengah	Aspal/Beton	Sepanjang tahun
Trantang	Aspal/Beton	Sepanjang tahun
Sidonganti	Aspal/Beton	Sepanjang tahun
Tengger Wetan	Aspal/Beton	Sepanjang tahun
Hargoretno	Aspal/Beton	Sepanjang tahun
Temayang	Aspal/Beton	Sepanjang tahun
Padasan	Aspal/Beton	Sepanjang tahun
Karanglo	Aspal/Beton	Sepanjang tahun
Sumberarum	Aspal/Beton	Sepanjang tahun
Margomulyo	Aspal/Beton	Sepanjang tahun
jarorejo	Aspal/Beton	Sepanjang tahun
Margorejo	Aspal/Beton	Sepanjang tahun
Gaji	Aspal/Beton	Sepanjang tahun
Kedungrojo	Aspal/Beton	Sepanjang tahun
Kasiman	Aspal/Beton	Sepanjang tahun
Mliwang	Aspal/Beton	Sepanjang tahun

Catatan/Note: ...

Sumber/Source: Pemerintah Desa/Village Government

- Jika kolom (2) berisi "Air" atau "Udara", maka kolom (4) dan (5) diisikan "--"
- Jika kolom (2): "Darat" atau "Darat dan Air" maka:  
isian kolom (4): "Aspal/Beton", "Diperkeras (kerikil, batu, dll)", "Tanah", "Lainnya"
- Isian Kolom (5): "Sepanjang tahun", "Sepanjang tahun kecuali saat kondisi tertentu", "Tidak dapat dilalui sepanjang tahun"

### 6.3 KOMUNIKASI COMMUNICATION

**Tabel 6.2.2** Keberadaan Kantor Pos/Pos Pembantu/Rumah Pos, Pos Keliling, dan Perusahaan/Agen Jasa Ekspedisi Swasta Menurut Desa/Kelurahan di Kecamatan Kerek, 2022  
*Number of Post Office/Subsidiary of Post Office, Mobile Portal Service, Private Expedition Service Company by Villages/Kelurahan in Kerek Subdistrict, 2022*

Desa/Kelurahan <i>Village/Kelurahan</i>	Kantor Pos/Pos Pembantu/Rumah Pos <i>Post Office/Subsidiary of Post Office</i>	Pos Keliling <i>Mobile Portal Service</i>	Perusahaan/Agen Jasa Ekspedisi Swasta <i>Private Expedition Service Company</i>
(1)	(2)	(3)	(4)
Gemulung	-	-	-
Wolutengah	-	-	-
Trantang	-	-	-
Sidonganti	-	-	-
Tengger Wetan	-	-	-
Hargoretno	-	-	-
Temayang	-	-	-
Padasan	-	-	-
Karanglo	-	-	-
Sumberarum	-	-	-
Margomulyo	-	-	-
jarorejo	1	-	2
Margorejo	-	-	-
Gaji	-	-	-
Kedungrojo	-	-	-
Kasiman	-	-	-
Mliwang	-	-	-
<b>Kerek</b>	<b>1</b>	<b>--</b>	<b>2</b>

Isian kolom (2) dan (4): "Beroperasi", "Jarang Beroperasi", "Tidak beroperasi", "Tidak Ada"  
Isian kolom (3): "Ada", "tidak ada"



**Tabel**  
**Table** 6.3.1

**Jumlah Menara Telepon seluler dan Operator Layanan Komunikasi Telepon Seluler Menurut Desa/Kelurahan di Kecamatan Kerek, 2022**  
**Number of Base Transceiver Station (BTS) and Cellular Phone Communication Service Operators by Villages/ Kelurahan in Kerek Subdistrict, 2022**

Desa/Kelurahan Village/Kelurahan	Jumlah Menara Telepon seluler Number of Base Transceiver Station (BTS)	Jumlah Operator Layanan Komunikasi Telepon Seluler Cellular Phone Communication Service Operators
(1)	(2)	(3)
Gemulung	1	4
Wolutengah	3	6
Trantang	0	6
Sidonganti	0	3
Tengger Wetan	0	2
Hargoretno	0	2
Temayang	0	5
Padasan	2	6
Karanglo	0	6
Sumberarum	2	5
Margomulyo	0	6
jarorejo	2	6
Margorejo	0	6
Gaji	1	5
Kedungrojo	1	6
Kasiman	1	6
Mliwang	2	5
<b>Kerek</b>	<b>15</b>	

Catatan/Note: ...

Sumber/Source: Pemerintah Desa/Village Government

**Tabel** 6.3.2  
**Table**

**Kekuatan Sinyal Telepon Seluler dan Jenis Sinyal Internet  
Telepon Seluler Menurut Desa/Kelurahan di Kecamatan  
Kerek, 2022**  
*The Strenght of Cellular Phone Signal by Villages/Kelurahan  
in Kerek Subdistrict, 2022*

Desa/Kelurahan Village/Kelurahan	Kekuatan Sinyal Telepon Seluler The Strenght of Cellular Phone Signal	Jenis Sinyal Internet Telepon Seluler Type of Cellular Phone Signal
(1)	(2)	(3)
Gemulung	Lemah	3G/H/H+/EVDO
Wolutengah	Kuat	4G/LTE
Trantang	Lemah	4G/LTE
Sidonganti	Lemah	3G/H/H+/EVDO
Tengger Wetan	Lemah	Tidak ada sinyall internet
Hargoretno	Lemah	4G/LTE
Temayang	Sangat Kuat	4G/LTE
Padasan	Sangat Kuat	4G/LTE
Karanglo	Kuat	4G/LTE
Sumberarum	Sangat Kuat	4G/LTE
Margomulyo	Sangat Kuat	4G/LTE
jarorejo	Sangat Kuat	4G/LTE
Margorejo	Kuat	4G/LTE
Gaji	Kuat	4G/LTE
Kedungrojo	Kuat	4G/LTE
Kasiman	Sangat Kuat	4G/LTE
Mliwang	Sangat Kuat	4G/LTE
<b>Kerek</b>		

Catatan/Note: ...


Sumber/Source: Pemerintah Desa/Village Government

Isian kolom 2: "Sangat kuat", "Kuat", "Lemah", "Tidak ada sinyal"

Isian Kolom (3): " 4G/LTE", " 3G/H/H+/EVDO", " 2,5G/E/GPRS", " Tidak ada sinyal internet"  
jika kolom (2) berisi "Tidak ada sinyal" maka kolom (3) diisikan "-"



# PERBANKAN KOPERASI DAN PERDAGANGAN



Jumlah Koperasi


---

11

Jumlah Pertokoan

---


2



Jumlah Bank Umum

---

8





## **ULASAN**

Sarana prasarana ekonomi yang ada di Kecamatan Kerek antara lain pasar, kelompok pertokoan, minimarket/swalayan, toko, warung, restoran, dan hotel. Beberapa sarana prasaran yang ada di Kecamatan Kerek pada tahun 2022 antara lain ada 5 pasar, 4 minimarket dan 5 restoran/ rumah makan

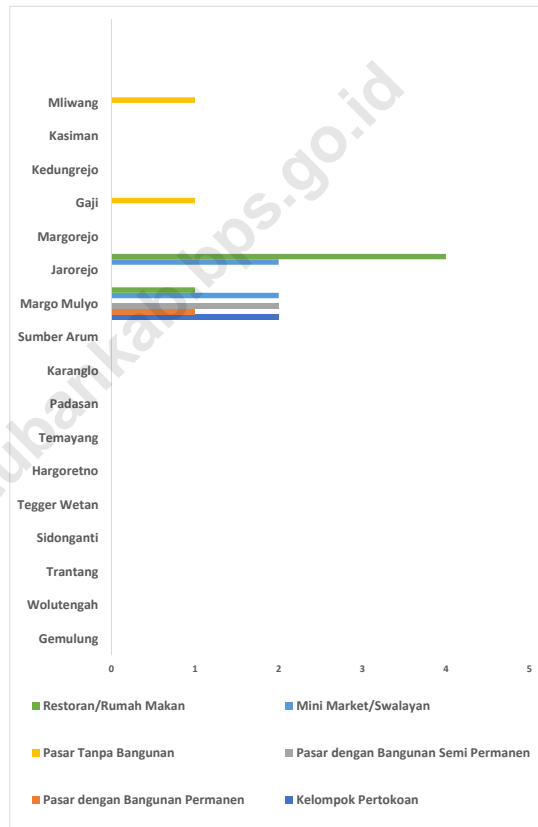
## **DESCRIPTION**

*Economic facility in Subdistrict are markets, group of shops, minimarket, store, restaurant and hotel. A number of economic facility in Kerek subdistrict 5 Market, 4 mini market, and 5 restaurant/ food spail.*

<https://tubankab.bps.go.id>

**Gambar 7.1**  
**Figures**

**Banyaknya Sarana Perdagangan Menurut Desa/  
Kelurahan dan Jenis Sarana Perdagangan di Kecamatan  
Kerek, 2022**  
*Number of Trade Facilities by Villages/Ward and Type of  
Trade Facilities in Kerek Subdistrict, 2022.*



**Tabel** 7.1  
**Table**

**Banyaknya Sarana Lembaga Keuangan Bank Menurut Desa/Kelurahan dan Jenis Bank di Kecamatan Kerek, 2022**  
**Number of Bank by Villages/Kelurahan and Type of Bank in Kerek Subdistrict, 2022**

<b>Desa/Kelurahan Village/Kelurahan</b>	<b>Bank Umum Pemerintah Government Bank</b>	<b>Bank Umum Swasta Private Bank</b>	<b>Bank Perkreditan Rakyat (BPR) Rural Bank</b>
(1)	(2)	(3)	(4)
Gemulung	-	-	
Wolutengah	-	-	
Trantang	-	-	
Sidonganti	-	-	
Tengger Wetan	-	-	
Hargoretno	-	-	
Temayang	-	-	
Padasan	-	-	
Karanglo	-	-	
Sumberarum	1	-	
Margomulyo	3	2	
jarorejo	1	1	
Margorejo	-	-	
Gaji	-	-	
Kedungrojo	-	-	
Kasiman	-	-	
Mliwang	-	-	
<b>Kerek</b>	<b>5</b>	<b>3</b>	

Catatan/Note: ""

Sumber/Source: Pemerintah Desa/Village Government

**Tabel** 7.2  
**Table**

**Banyaknya Koperasi Aktif Menurut Menurut Desa/  
Kelurahan dan Jenis Koperasi di Kecamatan Kerek, 2022**  
**Number of Cooperative by Villages/Kelurahan and Type of  
Cooperative in Kerek Subdistrict, 2022**

<b>Desa/Kelurahan</b> <i>Village/Kelurahan</i>	<b>Koperasi Unit Desa (KUD)</b> <i>Village Cooperative Unit</i>	<b>Koperasi Industri Kecil dan Kerajinan Rakyat (Kopinkra)</b> <i>Small Industry and Citizen Handicraft Cooperative</i>
(1)	(2)	(3)
Gemulung	-	-
Wolutengah	-	-
Trantang	-	-
Sidonganti	-	-
Tengger Wetan	-	-
Hargoretno	-	-
Temayang	-	-
Padasan	-	-
Karanglo	-	-
Sumberarum	-	-
Margomulyo	-	6
jarorejo	-	-
Margorejo	-	1
Gaji	-	-
Kedungrojo	-	-
Kasiman	-	-
Mliwang	-	-
<b>Kerek</b>	<b>-</b>	<b>7</b>



Lanjutan Tabel/*Continued Table 7.2*

<b>Desa/Kelurahan Village/Kelurahan</b>	<b>Koperasi Simpan Pinjam (Kospin) Savings and Loan Cooperative</b>	<b>Koperasi Lainnya Other Cooperative</b>
(1)	(4)	(5)
Gemulung	-	-
Wolutengah	-	-
Trantang	-	-
Sidonganti	-	-
Tengger Wetan	-	-
Hargoretno	-	-
Temayang	-	-
Padasan	-	-
Karanglo	1	-
Sumberarum	-	-
Margomulyo	-	-
jarorejo	1	-
Margorejo	2	-
Gaji	-	-
Kedungrojo	-	-
Kasiman	-	-
Mliwang	-	-
<b>Kerek</b>	<b>4</b>	<b>-</b>

Catatan/*Note:*     "

Sumber/*Source:* Pemerintah Desa/Village Government

**Tabel** 7.3  
**Table**

**Banyaknya Sarana Perdagangan Menurut Desa/Kelurahan dan Jenis Sarana Perdagangan di Kecamatan Kerek, 2022**  
**Number of Trade Facilities by Villages/Kelurahan and Type of Trade Facilities in Kerek Subdistrict, 2022**

<b>Desa/Kelurahan Village/Kelurahan</b>	<b>Kelompok Pertokoan Shopping Complexs</b>	<b>Pasar dengan Bangunan Permanen Markets in Permanent Building</b>	<b>Pasar dengan Bangunan Semi Permanen Market in Semi Permanent Building</b>
(1)	(2)	(3)	(4)
Gemulung	-	-	-
Wolutengah	-	-	-
Trantang	-	-	-
Sidonganti	-	-	-
Tengger Wetan	-	-	-
Hargoretno	-	-	-
Temayang	-	-	-
Padasan	-	-	-
Karanglo	-	-	-
Sumberarum	-	-	-
Margomulyo	2	1	2
jarorejo	-	-	-
Margorejo	-	-	-
Gaji	-	-	-
Kedungrojo	-	-	-
Kasiman	-	-	-
Mliwang	-	-	-
<b>Kerek</b>	<b>2</b>	<b>1</b>	<b>2</b>

Lanjutan Tabel/*Continued Table* 7.3

<b>Desa/Kelurahan Village/Kelurahan</b>	<b>Pasar tanpa Bangunan Market without Permanent Building</b>	<b>Mini Market/ Swalayan/ Supermarket Mini Market/Swalayan/ Supermarket</b>	<b>Restoran/ Rumah Makan Restaurant/ Food Stall</b>
(1)	(5)	(6)	(7)
Gemulung	-	-	-
Wolutengah	-	-	-
Trantang	-	-	-
Sidonganti	-	-	-
Tengger Wetan	-	-	-
Hargoretno	-	-	-
Temayang	-	-	-
Padasan	-	-	-
Karanglo	-	-	-
Sumberarum	-	-	-
Margomulyo	-	2	1
jarorejo	-	2	4
Margorejo	-	-	-
Gaji	1	-	-
Kedungrojo	-	-	-
Kasiman	-	-	-
Mliwang	1	-	-
<b>Kerek</b>	<b>2</b>	<b>4</b>	<b>5</b>

Catatan/*Note*: ...

Sumber/*Source*: .Pemerintah Desa/Village Government





ST 2023

SENSUS PERTANIAN

**BerAKHLAK**

Berorientasi Pelayanan Akuntabel Kompeten  
Harmonis Loyal Adaptif Kolaboratif

**# bangga  
melayani  
bangsa**

# DATA

MENCERDASKAN BANGSA

*Enlighten The Nation*



**BADAN PUSAT STATISTIK  
KABUPATEN TUBAN**

BPS-STATISTICS TUBAN REGENCY  
Jalan Manunggal Nomor 8 Tuban  
Telepon (0356)321974

