



**KECAMATAN
TEBING TINGGI BARAT
DALAM ANGKA
2010**

Kerjasama

BADAN PUSAT STATISTIK KABUPATEN BENGKALIS

BAPPEDA KABUPATEN KEPULAUAN MERANTI

KECAMATAN TEBING TINGGI BARAT DALAM ANGKA 2010

No. Publikasi : 14.10.10.05
Katalog BPS : 1120.01.1410010

Ukuran Buku = 21 x 15 cm
Jumlah Halaman = vii + 93 halaman

Naskah:

Badan Pusat Statistik Kabupaten Bengkalis

Diterbitkan Oleh:

Badan Perencanaan Pembangunan Daerah
Kabupaten Kepulauan Meranti

“BOLEH DIKUTIP DENGAN MENYEBUT SUMBERNYA”

<http://merantikab.bps.go.id>

**PETA ADMINISTRASI
KECAMATAN TEBING TINGGI
BARAT**





BUPATI KEPULAUAN MERANTI

KATA SAMBUTAN

Dengan semakin meningkatnya berbagai kegiatan pembangunan dewasa ini, maka dirasakan perlunya usaha untuk menghimpun data statistik daerah. Hal ini disadari sepenuhnya karena tanpa tersedianya data statistik yang lengkap dan terpercaya, pemerintah dan masyarakat tidak mungkin mampu untuk membuat perencanaan yang akurat dan terarah pada usaha-usaha pembangunan yang terpadu.

Di samping itu, dengan tersedianya data statistik yang lengkap dan terpercaya akan sangat berharga dalam menyajikan informasi kepada setiap instansi pemerintah maupun swasta dalam merumuskan kebijaksanaan, pengawasan dan evaluasi terhadap hasil-hasil pembangunan yang telah dicapai.

Saya mengharapkan agar publikasi **“KECAMATAN TEBING TINGGI BARAT DALAM ANGKA 2010”** ini dapat dijadikan sebagai sumber data utama yang menyangkut data statistik Kecamatan Tebing Tinggi Barat. Berkaitan dengan hal ini juga diharapkan hendaknya usaha penerbitan publikasi ini secara teratur perlu dilanjutkan pada tahun-tahun mendatang.

Akhirnya, saya ingin menekankan perlunya kerjasama dari berbagai instansi pemerintah maupun swasta di daerah ini, sebagai usaha bersama dalam menyajikan data statistik yang lebih baik dan terpercaya di masa mendatang. Untuk maksud tersebut diharapkan agar semua informasi yang diperlukan Badan Pusat Statistik Kabupaten Bengkalis bagi penyusunan publikasi ini dapat disediakan tepat pada waktunya.

Selatpanjang, Agustus 2010
BUPATI KEPULAUAN MERANTI

Drs. IRWAN NASIR, MSi



**PEMERINTAH KABUPATEN KEPULAUAN MERANTI
BADAN PERENCANAAN PEMBANGUNAN DAERAH
(BAPPEDA) KABUPATEN KEPULAUAN MERANTI**

KATA SAMBUTAN

Data statistik yang digunakan sebagai indikator pembangunan yang lengkap, akurat, terpercaya dan tepat waktu dari seluruh kegiatan perekonomian sangat dibutuhkan dalam perencanaan dan evaluasi kegiatan pembangunan. Data statistik ini juga bermanfaat untuk semua pihak guna keperluan analisis dari berbagai kegiatan pembangunan.

Publikasi “**KECAMATAN TEBING TINGGI BARAT DALAM ANGKA 2010**” dapat terlaksana atas kerjasama antara Badan Perencanaan Pembangunan Daerah (Bappeda) Kabupaten Kepulauan Meranti dan Badan Pusat Statistik Kabupaten Kepulauan Meranti.

Dengan terbitnya publikasi ini secara periodik setiap tahunnya, berarti kesamaan bahasa dalam mendasari pengambilan kebijaksanaan telah mulai dapat dipenuhi dan kepada semua pihak yang telah berperan dalam mewujudkan publikasi ini, kami ucapkan terima kasih.

Selatpanjang, Agustus 2010
BADAN PERENCANAAN PEMBANGUNAN
DAERAH KABUPATEN KEPULAUAN MERANTI
Kepala,

Drs. SUHENDRI MSi
NIP 19640113 198702 1 001



BADAN PUSAT STATISTIK KABUPATEN BENGKALIS

KATA PENGANTAR

Sejalan dengan semakin meningkatnya usaha-usaha pembangunan dalam segala bidang, menuntut tersedianya data statistik yang akurat, tepat waktu, teratur dan berkesinambungan terutama guna menunjang terwujudnya antara lain perencanaan yang mantap dan tepat, dan pengendalian yang cermat serta evaluasi yang kritis terhadap hasil pembangunan yang telah dicapai. Untuk keperluan ini, Pemda Kabupaten Kepulauan Meranti melalui Badan Pusat Statistik Kabupaten Bengkalis berusaha menerbitkan publikasi “**KECAMATAN TEBING TINGGI BARAT DALAM ANGKA 2010**”.

Tujuan publikasi ini untuk memberikan informasi secara rinci tentang keadaan statistik sektoral yang banyak diperlukan oleh perencana dan pengambil keputusan dalam merumuskan kebijaksanaan pada bidang masing-masing. Dalam usaha memenuhi permintaan konsumen data perlu terus ditambah, secara bertahap BPS Kabupaten Bengkalis berusaha untuk meningkatkan kualitas data maupun ketepatan waktu penyajian data, baik dari data instansi-instansi pemerintah maupun swasta. Mudah-mudahan segala harapan itu segera terwujud.

Dengan terbitnya “**KECAMATAN TEBING TINGGI BARAT DALAM ANGKA 2010**” ini kami mengucapkan terima kasih atas segala bantuan yang diberikan oleh berbagai pihak, baik instansi pemerintah maupun swasta. Semoga kerjasama ini dapat terus ditingkatkan pada masa-masa mendatang.

Akhirnya, demi kesempurnaan publikasi yang akan datang, kami mengharapkan saran-saran yang bersifat konstruktif dari para pemakai yang budiman, agar dapat dijadikan salah satu indikator untuk perencanaan dan evaluasi hasil-hasil pembangunan.

Bengkalis, Agustus 2010
BPS KABUPATEN BENGKALIS
Kepala,

Drs. MORHAN TAMBUNAN, MSi
NIP 19670308 199403 1 001

PENJELASAN UMUM

Tanda-tanda yang digunakan dalam publikasi ini adalah sebagai berikut :

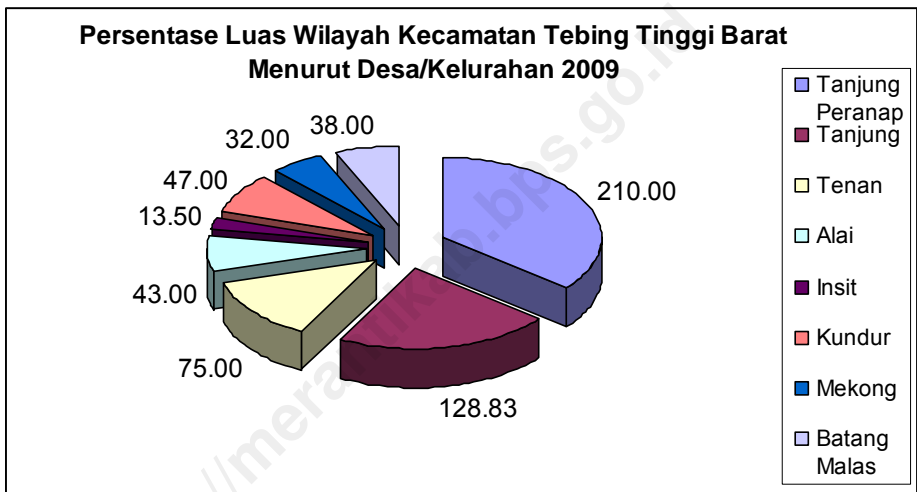
Data belum tersedia	:	...
Data tidak tersedia.....	:	N/A
Data bernilai nol	:	-
Tanda desimal.....	:	,
Angka sementara	:	x)
Angka sangat sementara	:	xx)
Angka sangat-sangat sementara	:	xxx)
Angka diperbaiki	:	r)
Angka perkiraan	:	e)
Rupiah	:	Rp.
Dollar Amerika	:	\$
Meter.....	:	m
Meter persegi	:	m²
Meter kubik	:	m³
Kilometer	:	km
Kilometer persegi.....	:	km²
Hektar	:	ha

DAFTAR ISI

	Hal
KATALOG	i
PETA ADMINISTRASI	ii
SAMBUTAN BUPATI KEPULAUAN MERANTI	iii
SAMBUTAN KEPALA BAPPEDA KABUPATEN KEPULAUAN MERANTI	iv
KATA PENGANTAR	v
PENJELASAN UMUM	vi
DAFTAR ISI	vii
BAB I GEOGRAFIS	1 – 6
BAB II PEMERINTAHAN	7 – 13
BAB III KEPENDUDUKAN	14 – 22
BAB IV SOSIAL	23 – 62
BAB V PERTANIAN	63 – 83
BAB VI PERHUBUNGAN	84 – 86
BAB VII EKONOMI	87 – 94

BAB I GEOGRAFIS

Kecamatan Tebing Tinggi Barat merupakan salah satu kecamatan di Kabupaten Kepulauan Meranti yang memiliki luas wilayah paling kecil, yaitu 587,33 kilometer persegi. Persentase luas wilayah Kecamatan Tebing Tinggi Barat menurut desa/kelurahan tersaji dalam grafik berikut.



Sumber: Kantor Camat Tebing Tinggi Barat

Kecamatan Tebing Tinggi terdiri dari delapan desa, dengan ibukota kecamatan berada di Desa Alai.

Apabila ditarik garis lurus dari Kantor Kecamatan Tebing Tinggi, maka Desa Alai adalah desa paling dekat, sedangkan desa yang terjauh adalah Desa Tanjung Peranap.

Seluruh desa di Kecamatan Tebing Tinggi Barat bertopografi datar. Dari delapan desa tersebut empat desa berada di daratan, tiga

berada di pesisir/tepi pantai/pantai, dan satu desa yang berada dilembah/daerah aliran sungai.

<http://merantikab.bps.go.id>

Tabel 1.1 Luas Wilayah Kecamatan Menurut Desa/Kelurahan Tahun 2009

Desa/Kelurahan	Luas Wilayah (km ²)	Persentase (%)
(1)	(2)	(3)
Tanjung Peranap	210,00	35,76
Tanjung	128,83	21,93
Tenan	75,00	12,77
Alai	43,00	7,32
Insit	13,50	2,30
Kundur	47,00	8,00
Mekong	32,00	5,45
Batang Malas	38,00	6,47
Jumlah	587,33	100,00

Sumber : Kantor Camat Tebing Tinggi Barat

Tabel 1.2 Jarak Lurus Antara Pusat Pemerintahan
Desa/Kelurahan Dengan Ibukota Kecamatan
Tahun 2009

Desa/Kelurahan	Jarak Lurus (km)
(1)	(2)
Tanjung Peranap	18
Tanjung	15
Tenan	13
Alai	3
Insit	7
Kundur	15
Mekong	5
Batang Malas	10

Sumber : Kantor Camat Tebing Tinggi Barat

Tabel 1.3

Letak Geografis Desa/Kelurahan Tahun 2009 (√)

Desa/Kelurahan	Pasir/tepi laut/pantai	Lembah/daerah aliran sungai	Lereng/punggung bukit	Dataran
(1)	(2)	(3)	(4)	(5)
Tanjung Peranap	√	-	-	-
Tanjung	-	√	-	-
Tenan	-	-	-	√
Alai	√	-	-	-
Insit	√	-	-	-
Kundur	-	-	-	√
Mekong	-	-	-	√
Batang Malas	-	-	-	√

Sumber : Kantor Camat Tebing Tinggi Barat

Tabel 1.4 Topografi Desa/Kelurahan Tahun 2009 (√)

Desa/Kelurahan	Datar	Berbukit
(1)	(2)	(3)
Tanjung Peranap	√	-
Tanjung	√	-
Tenan	√	-
Alai	√	-
Insit	√	-
Kundur	√	-
Mekong	√	-
Batang Malas	√	-

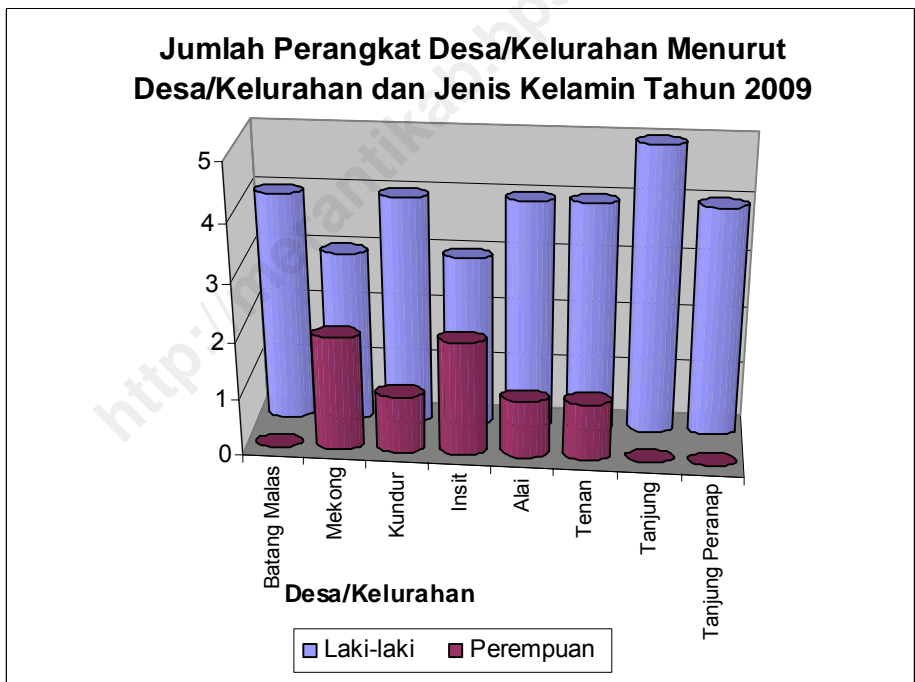
Sumber : Kantor Camat Tebing Tinggi Barat

BAB II

PEMERINTAHAN

Secara pemerintahan, Kecamatan Tebing Tinggi terbagi menjadi delapan desa yang kesemuanya adalah desa definitif yang berstatus hukum desa swadaya. Jumlah RW dan RT di Kecamatan Tebing Tinggi Barat adalah sebanyak 53 dan 111 unit.

Perangkat desa di Kecamatan Tebing Tinggi Barat didominasi oleh kaum laki-laki, hanya lima desa yang memiliki perangkat desa perempuan. Berikut adalah grafik perangkat desa berdasarkan jenis kelamin di Kecamatan Tebing Tinggi Barat:



Sumber: Kantor Camat Tebing Tinggi Barat

Tabel 2.1 Nama Pejabat Dalam Struktur Pemerintahan di Kecamatan Menurut Jabatan Tahun 2009

Jabatan	Nama
(1)	(2)
Camat	Drs. IZHAR
Sekretaris Camat	AGUSTIAN , S. IP
Kasi Pemerintahan	MULYADI
Kasi PMD	MASUDI, SH
Kasi Tramtib	PLH AGUSTIAN,S. IP
Pemegang Kas	WAN NORHASANAH
Kasi Kesos	AZIZAH

Sumber : Kantor Camat Tebing Tinggi Barat

Tabel 2.2 Nama Kepala Desa/Lurah Menurut Desa/Kelurahan Tahun 2009

Desa/Kelurahan	Nama Kepala Desa/Lurah
(1)	(2)
Tanjung Peranap	SYAHRUDDIN
Tanjung	HAMBARI
Tenan	SAMSI
Alai	RUSLAN
Insit	MUBASIR
Kundur	JUREMI
Mekong	A. RAHMAN
Batang Malas	ASROFI

Sumber : Kantor Camat Tebing Tinggi Barat

Tabel 2.4 Desa/Kelurahan Menurut Status Hukum Tahun 2009

Desa/Kelurahan	Status Hukum			
	Definitif	Persiapan	UPT	PMT
(1)	(2)	(3)	(4)	(5)
Tanjung Peranap	√	-	-	-
Tanjung	√	-	-	-
Tenan	√	-	-	-
Alai	√	-	-	-
Insit	√	-	-	-
Kundur	√	-	-	-
Mekong	√	-	-	-
Batang Malas	√	-	-	-
Jumlah	8	-	-	-

Sumber : Kantor Camat Tebing Tinggi Barat

Tabel 2.5 Desa/Kelurahan Menurut Status Pemerintahan Tahun 2009

Desa/Kelurahan	Status Pemerintahan	
	Desa	Kelurahan
(1)	(2)	(3)
Tanjung Peranap	√	-
Tanjung	√	-
Tenan	√	-
Alai	√	-
Insit	√	-
Kundur	√	-
Mekong	√	-
Batang Malas	√	-
Jumlah	8	0

Sumber : Kantor Camat Tebing Tinggi Barat

Tabel 2.6 Desa/Kelurahan Menurut Klasifikasi Tahun 2009

Desa/Kelurahan	Klasifikasi		
	Swadaya	Swakarsa	Swasembada
(1)	(2)	(3)	(4)
Tanjung Peranap	√	-	-
Tanjung	√	-	-
Tenan	√	-	-
Alai	√	-	-
Insit	√	-	-
Kundur	√	-	-
Mekong	√	-	-
Batang Malas	√	-	-
Jumlah	8	-	-

Sumber : Kantor Camat Tebing Tinggi Barat

Tabel 2.7 Jumlah RW dan RT Menurut Desa/Kelurahan Tahun 2009

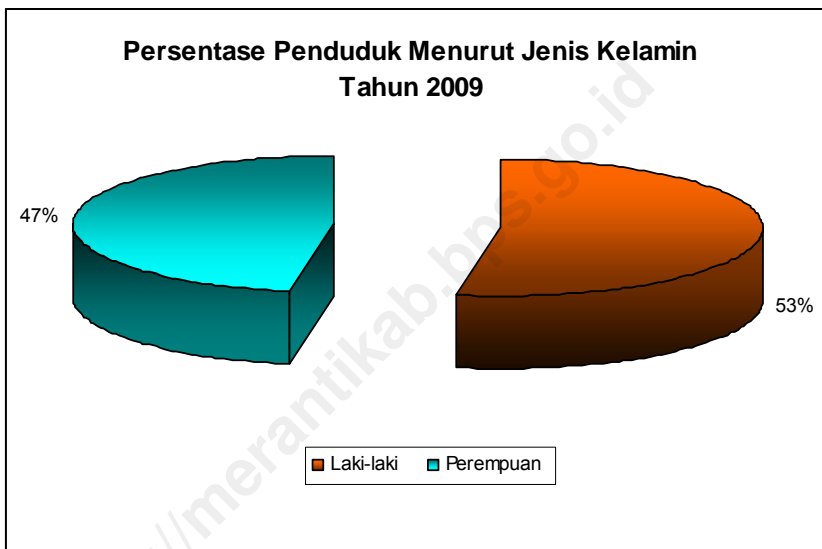
Desa/Kelurahan	Jumlah	
	RW	RT
(1)	(2)	(3)
Tanjung Peranap	4	16
Tanjung	15	7
Tenan	3	10
Alai	9	13
Insit	10	35
Kundur	3	9
Mekong	5	12
Batang Malas	4	9
Jumlah	53	111

Sumber : Kantor Camat Tebing Tinggi Barat

BAB III

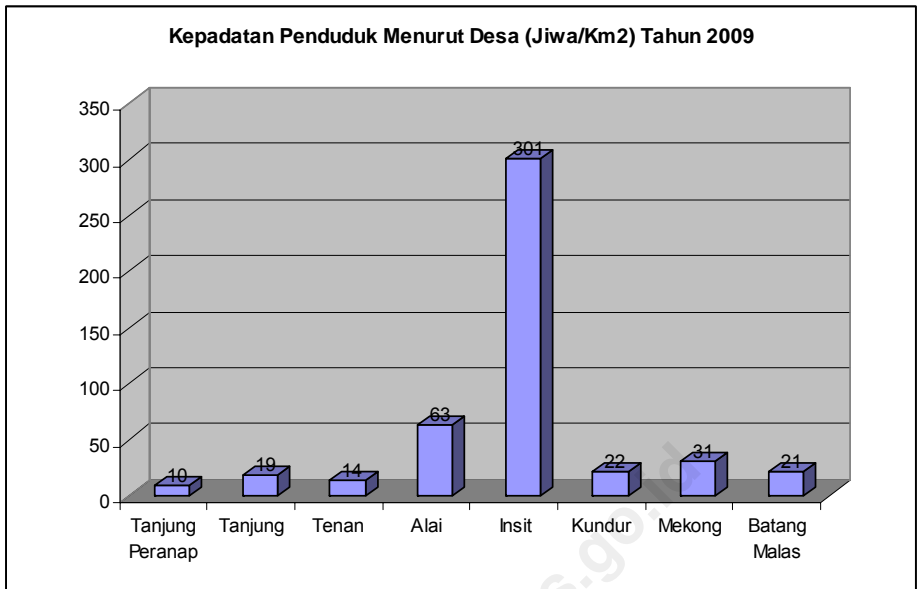
KEPENDUDUKAN

Berdasarkan data dari Badan Pusat Statistik Kabupaten Bengkalis pada Tahun 2009, jumlah penduduk di Kecamatan Tebing Tinggi Barat adalah sebesar 15.098 jiwa. Persentase antara penduduk laki-laki dan penduduk perempuan disajikan sebagai berikut:



Jumlah penduduk terbesar adalah Desa Insit, yaitu sebanyak 4.063 jiwa. Sedangkan desa terkecil jumlah penduduknya adalah Desa Batang Malas.

Kepadatan penduduk di Kecamatan Tebing Tinggi Barat secara umum adalah sebesar 29 jiwa per kilometer persegi., dengan wilayah terpadat adalah Desa Insit dengan kepadatan 341 jiwa per kilometer persegi. Secara lengkap dapat dilihat pada grafik berikut:



Secara umum, rata-rata jumlah anggota rumah tangga di Kecamatan Tebing Tinggi Barat adalah 4 orang per keluarga. Mayoritas penduduk Kecamatan ini memeluk agama Islam, dengan sebagian kecil lainnya beragama Konghuchu, Protestan, Katholik, Lainnya, dan Hindu. Penduduk Kecamatan Tebing Tinggi Barat sebagian besar adalah Suku Melayu dan Suku Jawa, dan yang lainnya adalah China, Bugis, Batak, Minang, dan Lainnya.

Tabel 3.1 Rasio Jenis Kelamin Penduduk Menurut Desa/Kelurahan Tahun 2009

Desa/Kelurahan	Jumlah Penduduk		Rasio Jenis Kelamin
	Laki-laki	Perempuan	
(1)	(2)	(3)	(4)
Tanjung Peranap	1.072	944	114
Tanjung	1.286	1.112	116
Tenan	563	504	112
Alai	1.424	1.305	109
Insit	2.132	1.931	110
Kundur	554	474	117
Mekong	522	472	111
Batang Malas	413	390	106
Jumlah	7.966	7.132	112

Sumber : Badan Pusat Statistik Kabupaten Bengkalis

Tabel 3.2 Kepadatan Penduduk Menurut Desa/Kelurahan
Tahun 2009

Desa/Kelurahan	Jumlah Penduduk	Luas Wilayah	Kepadatan
(1)	(2)	(3)	(4)
Tanjung Peranap	2.016	210,00	10
Tanjung	2.398	128,83	19
Tenan	1.067	75,00	14
Alai	2.729	43,00	63
Insit	4.063	13,50	301
Kundur	1.028	47,00	22
Mekong	994	32,00	31
Batang Malas	803	38,00	21
Jumlah	15.098	587,33	26

Sumber : Badan Pusat Statistik Kabupaten Bengkulu

Tabel 3.3 Jumlah Penduduk Menurut Kelompok Usia Tahun 2009

Kelompok Umur	Jumlah Penduduk		
	Laki-laki	Perempuan	Jumlah
(1)	(2)	(3)	(4)
0-4	599	538	1.137
5-9	743	688	1.431
10-14	729	673	1.402
15-19	730	672	1.402
20-24	752	704	1.456
25-29	728	676	1.404
30-34	618	568	1.186
35-39	549	497	1.046
40-44	493	445	938
45-49	424	369	793
50-54	348	297	645
55-59	313	263	576
60-64	279	230	509
65-69	248	202	450
70-74	211	160	371
75+	202	150	352
Jumlah	7.966	7.132	15.098

Sumber : Badan Pusat Statistik Kabupaten Bengkulu

Tabel 3.4 Jumlah Keluarga Menurut Desa/Kelurahan Tahun 2009

Desa/Kelurahan	Jumlah Keluarga	Persentase (%)
(1)	(2)	(3)
Tanjung Peranap	507	12,87
Tanjung	642	16,29
Tenan	275	6,98
Alai	693	17,59
Insit	1.099	27,89
Kundur	264	6,70
Mekong	233	5,91
Batang Malas	227	5,76
Jumlah	3.940	100,00

Sumber : UPTD Dinas Catatan Sipil, Kependudukan , dan Transmigrasi Kecamatan Tebing Tinggi Barat, diolah

Tabel 3.5 Rata-Rata Jumlah Penduduk per Keluarga Menurut Desa/Kelurahan Tahun 2009

Desa/Kelurahan	Jumlah Penduduk	Jumlah Keluarga	Rata-rata
(1)	(2)	(3)	(4)
Tanjung Peranap	2.016	507	4
Tanjung	2.398	642	4
Tenan	1.067	275	4
Alai	2.729	693	4
Insit	4.063	1.099	4
Kundur	1.028	264	4
Mekong	994	233	4
Batang Malas	803	227	4
Jumlah	15.098	3.940	4

Sumber : UPTD Dinas Catatan Sipil, Kependudukan , dan Transmigrasi Kecamatan Tebing Tinggi Barat

Tabel 3.6 Jumlah Penduduk Menurut Agama dan Jenis Kelamin Tahun 2009

Agama	Jumlah Penduduk		
	Laki-laki	Perempuan	Jumlah
(1)	(2)	(3)	(4)
Islam	7.453	6.713	14.166
Protestan	55	34	89
Katholik	10	7	17
Hindu	6	3	9
Budha/Konghuchu	434	370	804
lainnya	8	5	13
Jumlah	7.966	7.132	15.098

Sumber : UPTD Dinas Catatan Sipil, Kependudukan, dan Transmigrasi Kecamatan Tebing Tinggi Barat

Tabel 3.7 Jumlah Penduduk Menurut Suku/Etnis Tahun 2009

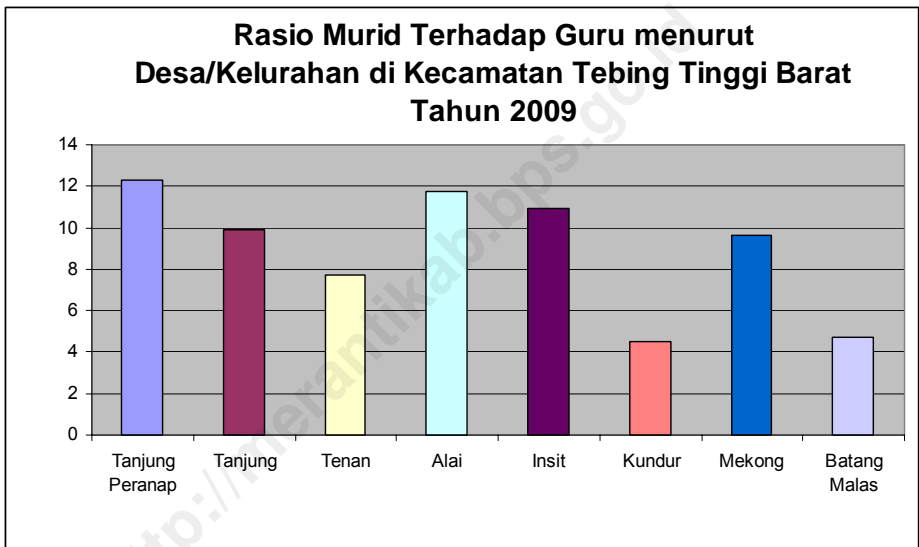
Suku/Etnis	Jumlah Penduduk		
	Laki-laki	Perempuan	Jumlah
(1)	(2)	(3)	(4)
Melayu	3.999	3.628	7.627
Jawa	3.296	2.933	6.229
Batak	19	20	39
Cina	386	327	713
Bugis	138	131	269
Minang	8	4	12
Lainnya	120	89	209
Jumlah	7.966	7.132	15.098

Sumber : UPTD Dinas Catatan Sipil, Kependudukan, dan Transmigrasi
Kecamatan Tebing Tinggi Barat

BAB IV

SOSIAL

Kemajuan di bidang pendidikan dapat dilihat dari rasio murid terhadap guru. Secara umum, rasio murid terhadap guru di Kecamatan Tebing Tinggi Barat adalah sebesar 10 murid untuk tiap seorang guru. Sedangkan rata-rata rasio murid terhadap guru untuk tiap desa dapat dilihat pada grafik berikut ini:



Sumber: UPTD Pendidikan Kecamatan Tebing Tinggi Barat

Secara umum, seluruh desa/kelurahan di Kecamatan Tebing Tinggi Barat memiliki gedung sekolah, namun yang perlu menjadi perhatian adalah Desa Kundur yang hanya memiliki satu sekolah, yaitu Taman Kanak-Kanak. Sedangkan desa/kelurahan yang memiliki sekolah dengan jenjang yang paling lengkap jenjang sekolahnya adalah

Desa Alai, yang memiliki sekolah mulai dari TK, SD, SLTP hingga SMU.

Sumber Kancab Departemen Agama Kecamatan Tebing Tinggi Barat menyebutkan bahwa terdapat lima unit Madrasah Ibtidaiyah, empat unit Madrasah Tsanawiyah, dan satu unit Madrasah Aliyah yang kesemuanya adalah sekolah swasta.

Desa Kundur memiliki sekolah madrasah setingkat MI, MTs, dan MA masing-masing satu buah. Sedangkan desa Tanjung Peranap, Desa Tenan, dan Desa Alai tidak memiliki sekolah madrasah satu unit pun. Secara umum, rasio murid terhadap guru sekolah madrasah di Kecamatan Tebing Tinggi Barat adalah 7 orang murid per seorang guru.

Selama tahun 2009, terjadi pernikahan sebanyak 154 kejadian dengan Bulan Juni sebagai bulan yang paling banyak kejadian pernikahannya, yaitu sebanyak 19 kejadian. Selama kurun waktu tahun 2009 pula terjadi 16 kejadian talaq dan 2 perkara cerai.

Dalam bidang kesehatan, Kecamatan Tebing Tinggi Barat memiliki satu unit Puskesmas dan dua unit Puskesmas Pembantu. SaranaKesehatan yang dimiliki oleh setiap desa/kelurahan adalah praktek bidan, sedangkan praktek dokter dan poliklinik/balai pengobatan masing-masing hanya ada satu unit, yaitu di Desa Alai. Semua desa/kelurahan yang ada di Desa Tebing Tinggi Barat mempunyai Klinik KB, bahkan di Desa Alai terdapat dua unit Klinik KB. Selama Tahun 2009, terdapat 77 peserta KB baru di kecamatan tersebut.

Bangunan religi di Kecamatan Tebing Tinggi Barat adalah sebanyak 24 unit masjid, 38 unit surau, dan satu unit klenteng/vihara.

<http://merantikab.bps.go.id>

Tabel
4.2.1

Jumlah Murid Taman Kanak-Kanak Menurut
Desa/Kelurahan Tahun 2009

Desa/Kelurahan	Jumlah Murid		
	Negeri	Swasta	Jumlah
(1)	(2)	(3)	(4)
Tanjung Peranap	-	-	-
Tanjung	-	27	27
Tenan	-	47	47
Alai	41	-	41
Insit	-	69	69
Kundur	-	27	27
Mekong	-	-	-
Batang Malas	-	36	36
Jumlah	41	206	247

Sumber : UPTD Dinas Pendidikan, Pemuda, dan Olahraga Kecamatan Tebing Tinggi Barat

Tabel 4.2.2 Jumlah Murid Taman Kanak-Kanak Menurut Desa/Kelurahan dan Jenis Kelamin Tahun 2009

Desa/Kelurahan	Jumlah Murid		
	Laki-laki	Perempuan	Jumlah
(1)	(2)	(3)	(4)
Tanjung Peranap	-	-	-
Tanjung	12	15	27
Tenan	18	29	47
Alai	14	27	41
Insit	34	35	69
Kundur	12	15	27
Mekong	-	-	-
Batang Malas	21	15	36
Jumlah	111	136	247

Sumber : UPTD Dinas Pendidikan, Pemuda, dan Olahraga Kecamatan Tebing Tinggi Barat

Tabel 4.3.1 Jumlah Guru Taman Kanak-Kanak Menurut Desa/Kelurahan Tahun 2009

Desa/Kelurahan	Jumlah Guru		
	Negeri	Swasta	Jumlah
(1)	(2)	(3)	(4)
Tanjung Peranap	-	-	0
Tanjung	-	3	3
Tenan	-	9	9
Alai	6	-	6
Insit	-	14	14
Kundur	-	6	6
Mekong	-	-	0
Batang Malas	-	6	6
Jumlah	6	38	44

Sumber : UPTD Dinas Pendidikan, Pemuda, dan Olahraga Kecamatan Tebing Tinggi Barat

Tabel 4.3.2

Jumlah Guru Taman Kanak-Kanak Menurut
Desa/Kelurahan dan Jenis Kelamin Tahun 2009

Desa/Kelurahan	Jumlah Guru		
	Laki-laki	Perempuan	Jumlah
(1)	(2)	(3)	(4)
Tanjung Peranap	-	-	-
Tanjung	-	3	3
Tenan	-	6	6
Alai	-	9	9
Insit	-	14	14
Kundur	-	6	6
Mekong	-	-	-
Batang Malas	-	6	6
Jumlah	-	44	44

Sumber : UPTD Dinas Pendidikan, Pemuda, dan Olahraga Kecamatan Tebing Tinggi Barat

Tabel 4.4 Rasio Murid Terhadap Guru Taman Kanak-Kanak Menurut Desa/Kelurahan Tahun 2009

Desa/Kelurahan	Jumlah		Rasio
	Murid	Guru	
(1)	(2)	(3)	(4)
Tanjung Peranap	-	-	-
Tanjung	27	3	9
Tenan	47	6	8
Alai	41	9	5
Insit	69	14	5
Kundur	27	6	5
Mekong	-	-	-
Batang Malas	36	6	6
Jumlah	247	44	6

Sumber : UPTD Dinas Pendidikan, Pemuda, dan Olahraga Kecamatan Tebing Tinggi Barat

Tabel 4.5

Jumlah Sekolah Dasar Menurut Desa/Kelurahan
Tahun 2009

Desa/Kelurahan	Jumlah SD		
	Negeri	Swasta	Jumlah
(1)	(2)	(3)	(4)
Tanjung Peranap	2	-	2
Tanjung	4	-	4
Tenan	2	-	2
Alai	2	-	2
Insit	3	-	3
Kundur	-	-	-
Mekong	1	-	1
Batang Malas	1	-	1
Jumlah	15	-	15

Sumber : UPTD Dinas Pendidikan, Pemuda, dan Olahraga Kecamatan Tebing Tinggi Barat

Tabel
4.6.1

Jumlah Murid Sekolah Dasar Menurut Desa/Kelurahan
Tahun 2009

Desa/Kelurahan	Jumlah Murid		
	Negeri	Swasta	Jumlah
(1)	(2)	(3)	(4)
Tanjung Peranap	335	-	335
Tanjung	398	-	398
Tenan	202	-	202
Alai	472	-	472
Insit	510	-	510
Kundur	-	-	-
Mekong	77	-	77
Batang Malas	30	-	30
Jumlah	2,024	-	2,024

Sumber : UPTD Dinas Pendidikan, Pemuda, dan Olahraga Kecamatan Tebing Tinggi Barat

Tabel 4.6.2 Jumlah Murid Sekolah Dasar Menurut Desa/Kelurahan dan Jenis Kelamin Tahun 2009

Desa/Kelurahan	Jumlah Murid		
	Laki-laki	Perempuan	Jumlah
(1)	(2)	(3)	(4)
Tanjung Peranap	173	162	335
Tanjung	214	184	398
Tenan	114	88	202
Alai	244	228	472
Insit	250	260	510
Kundur	-	-	-
Mekong	35	42	77
Batang Malas	16	14	30
Jumlah	1,046	978	2,024

Sumber : UPTD Dinas Pendidikan, Pemuda, dan Olahraga Kecamatan Tebing Tinggi Barat

Tabel 4.7.1 Jumlah Guru Sekolah Dasar Menurut Desa/Kelurahan Tahun 2009

Desa/Kelurahan	Jumlah Guru		
	Negeri	Swasta	Jumlah
(1)	(2)	(3)	(4)
Tanjung Peranap	28	-	28
Tanjung	40	-	40
Tenan	21	-	21
Alai	37	-	37
Insit	39	-	39
Kundur	-	-	-
Mekong	8	-	8
Batang Malas	8	-	8
Jumlah	181	-	181

Sumber : UPTD Dinas Pendidikan, Pemuda, dan Olahraga Kecamatan Tebing Tinggi Barat

Tabel 4.7.2 Jumlah Guru Sekolah Dasar Menurut Desa/Kelurahan Tahun 2009

Desa/Kelurahan	Jumlah Guru		
	Laki-laki	Perempuan	Jumlah
(1)	(2)	(3)	(4)
Tanjung Peranap	10	18	28
Tanjung	19	21	40
Tenan	9	12	21
Alai	15	22	37
Insit	14	25	39
Kundur	-	-	-
Mekong	2	6	8
Batang Malas	5	3	8
Jumlah	74	107	181

Sumber : UPTD Dinas Pendidikan, Pemuda, dan Olahraga Kecamatan Tebing Tinggi Barat

Tabel 4.8 Rasio Murid Terhadap Guru Sekolah Dasar Menurut Desa/Kelurahan Tahun 2009

Desa/Kelurahan	Jumlah		Rasio
	Murid	Guru	
(1)	(2)	(3)	(4)
Tanjung Peranap	335	28	12
Tanjung	398	40	10
Tenan	202	21	10
Alai	472	37	13
Insit	510	39	13
Kundur	-	-	-
Mekong	77	8	10
Batang Malas	30	8	4
Jumlah	2,024	181	11

Sumber : UPTD Dinas Pendidikan, Pemuda, dan Olahraga Kecamatan Tebing Tinggi Barat

Tabel 4.9 Jumlah Sekolah Lanjutan Tingkat Pertama Menurut Desa/Kelurahan Tahun 2009

Desa/Kelurahan	Jumlah SLTP		
	Negeri	Swasta	Jumlah
(1)	(2)	(3)	(4)
Tanjung Peranap	1	-	1
Tanjung	-	-	-
Tenan	1	-	1
Alai	1	-	1
Insit	-	-	-
Kundur	-	-	-
Mekong	-	-	-
Batang Malas	-	-	-
Jumlah	3	-	3

Sumber : UPTD Dinas Pendidikan, Pemuda, dan Olahraga Kecamatan Tebing Tinggi Barat

Tabel 4.10.1 Jumlah Murid Sekolah Lanjutan Tingkat Pertama Menurut Desa/Kelurahan Tahun 2009

Desa/Kelurahan	Jumlah Murid		
	Negeri	Swasta	Jumlah
(1)	(2)	(3)	(4)
Tanjung Peranap	108	-	108
Tanjung	-	-	-
Tenan	90	-	90
Alai	197	-	197
Insit	-	-	-
Kundur	-	-	-
Mekong	-	-	-
Batang Malas	-	-	-
Jumlah	395	-	395

Sumber : UPTD Dinas Pendidikan, Pemuda, dan Olahraga Kecamatan Tebing Tinggi Barat

Tabel 4.10.2 Jumlah Murid Sekolah Lanjutan Tingkat Pertama Menurut Desa/Kelurahan dan Jenis Kelamin Tahun 2009

Desa/Kelurahan	Jumlah Murid		
	Laki-laki	Perempuan <i>Female</i>	Jumlah
(1)	(2)	(3)	(4)
Tanjung Peranap	50	58	108
Tanjung	-	-	-
Tenan	49	41	90
Alai	99	98	197
Insit	-	-	-
Kundur	-	-	-
Mekong	-	-	-
Batang Malas	-	-	-
Jumlah	198	197	395

Sumber : UPTD Dinas Pendidikan, Pemuda, dan Olahraga Kecamatan Tebing Tinggi Barat

Tabel 4.11.1 Jumlah Guru Sekolah Lanjutan Tingkat Pertama Menurut Desa/Kelurahan Tahun 2009

Desa/Kelurahan	Jumlah Guru		
	Negeri	Swasta	Jumlah
(1)	(2)	(3)	(4)
Tanjung Peranap	8	-	8
Tanjung	-	-	-
Tenan	14	-	14
Alai	24	-	24
Insit	-	-	-
Kundur	-	-	-
Mekong	-	-	-
Batang Malas	-	-	-
Jumlah	46	-	46

Sumber : UPTD Dinas Pendidikan, Pemuda, dan Olahraga Kecamatan Tebing Tinggi Barat

Tabel 4.11.2 Jumlah Guru Sekolah Lanjutan Tingkat Pertama Menurut Desa/Kelurahan dan Jenis Kelamin Tahun 2009

Desa/Kelurahan	Jumlah Guru		
	Laki-laki	Perempuan	Jumlah
(1)	(2)	(3)	(4)
Tanjung Peranap	2	6	8
Tanjung	-	-	-
Tenan	8	6	14
Alai	12	12	24
Insit	-	-	-
Kundur	-	-	-
Mekong	-	-	-
Batang Malas	-	-	-
Jumlah	22	24	46

Sumber : UPTD Dinas Pendidikan, Pemuda, dan Olahraga Kecamatan Tebing Tinggi Barat

Tabel 4.12 Rasio Murid Terhadap Guru Sekolah Lanjutan Tingkat Pertama Menurut Desa/Kelurahan Tahun 2009

Desa/Kelurahan	Jumlah		Rasio
	Murid	Guru	
(1)	(2)	(3)	(4)
Tanjung Peranap	108	8	14
Tanjung	-	-	-
Tenan	90	14	6
Alai	197	24	8
Insit	-	-	-
Kundur	-	-	-
Mekong	-	-	-
Batang Malas	-	-	-
Jumlah	395	46	9

Sumber : UPTD Dinas Pendidikan, Pemuda, dan Olahraga Kecamatan Tebing Tinggi Barat

Tabel 4.13 Jumlah Sekolah Menengah Umum Menurut Desa/Kelurahan Tahun 2009

Desa/Kelurahan	Jumlah SMU		
	Negeri	Swasta	Jumlah
(1)	(2)	(3)	(4)
Tanjung Peranap	-	-	-
Tanjung	-	-	-
Tenan	-	-	-
Alai	1	-	1
Insit	-	-	-
Kundur	-	-	-
Mekong	-	-	-
Batang Malas	-	-	-
Jumlah	1	-	1

Sumber : UPTD Dinas Pendidikan, Pemuda, dan Olahraga Kecamatan Tebing Tinggi Barat

Tabel
4.14.1

Jumlah Murid Sekolah Menengah Umum Menurut
Desa/Kelurahan Tahun 2009

Desa/Kelurahan	Jumlah Murid		
	Negeri	Swasta	Jumlah
(1)	(2)	(3)	(4)
Tanjung Peranap	-	-	-
Tanjung	-	-	-
Tenan	-	-	-
Alai	229	-	229
Insit	-	-	-
Kundur	-	-	-
Mekong	-	-	-
Batang Malas	-	-	-
Jumlah	229	-	229

Sumber : UPTD Dinas Pendidikan, Pemuda, dan Olahraga Kecamatan Tebing Tinggi Barat

Tabel
4.14.2

Jumlah Murid Sekolah Menengah Umum Menurut
Desa/Kelurahan dan Jenis Kelamin Tahun 2009

Desa/Kelurahan	Jumlah Murid		
	Laki-laki	Perempuan	Jumlah
(1)	(2)	(3)	(4)
Tanjung Peranap	-	-	-
Tanjung	-	-	-
Tenan	-	-	-
Alai	117	112	229
Insit	-	-	-
Kundur	-	-	-
Mekong	-	-	-
Batang Malas	-	-	-
Jumlah	117	112	229

Sumber : UPTD Dinas Pendidikan, Pemuda, dan Olahraga Kecamatan Tebing Tinggi Barat

Tabel
4.15.1

Jumlah Guru Sekolah Menengah Umum Menurut
Desa/Kelurahan Tahun 2009

Desa/Kelurahan	Jumlah Guru		
	Negeri	Swasta	Jumlah
(1)	(2)	(3)	(4)
Tanjung Peranap	-	-	-
Tanjung	-	-	-
Tenan	-	-	-
Alai	13	-	13
Insit	-	-	-
Kundur	-	-	-
Mekong	-	-	-
Batang Malas	-	-	-
Jumlah	13	-	13

Sumber : UPTD Dinas Pendidikan, Pemuda, dan Olahraga Kecamatan Tebing Tinggi Barat

Tabel
4.15.2

Jumlah Guru Sekolah Menengah Umum Menurut
Desa/Kelurahan dan Jenis Kelamin Tahun 2009

Desa/Kelurahan	Jumlah Guru		
	Laki-laki	Perempuan	Jumlah
(1)	(2)	(3)	(4)
Tanjung Peranap	-	-	-
Tanjung	-	-	-
Tenan	-	-	-
Alai	7	6	13
Insit	-	-	-
Kundur	-	-	-
Mekong	-	-	-
Batang Malas	-	-	-
Jumlah	7	6	13

Sumber : UPTD Dinas Pendidikan, Pemuda, dan Olahraga Kecamatan Tebing Tinggi Barat

Tabel 4.16 Rasio Murid Terhadap Guru Sekolah Menengah Umum Menurut Desa/Kelurahan Tahun 2009

Desa/Kelurahan	Jumlah		Rasio
	Murid	Guru	
(1)	(2)	(3)	(4)
Tanjung Peranap	-	-	-
Tanjung	-	-	-
Tenan	-	-	-
Alai	229	13	18
Insit	-	-	-
Kundur	-	-	-
Mekong	-	-	-
Batang Malas	-	-	-
Jumlah	229	13	18

Sumber : UPTD Dinas Pendidikan, Pemuda, dan Olahraga Kecamatan Tebing Tinggi Barat

Tabel 4.21 Jumlah Madrasah Menurut Desa/Kelurahan Tahun 2009

Desa/Kelurahan	Jumlah Madrasah					
	Ibtidaiyah		Tsanawiyah		Aliyah	
	Negeri	Swasta	Negeri	Swasta	Negeri	Swasta
(1)	(2)	(3)	(4)	(5)	(6)	(7)
Tanjung Peranap	-	-	-	-	-	-
Tanjung	-	-	-	1	-	-
Tenan	-	-	-	-	-	-
Alai	-	-	-	-	-	-
Insit	-	1	-	1	-	-
Kundur	-	1	-	1	-	1
Mekong	-	1	-	-	-	-
Batang Malas	-	2	-	1	-	-
Jumlah		5		4		1

Sumber : Kancab Departemen Agama Kecamatan Tebing Tinggi Barat

Tabel 4.22 Jumlah Murid Madrasah Menurut Desa/Kelurahan Tahun 2009

Desa/Kelurahan	Jumlah Murid					
	Ibtidaiyah		Tsanawiyah		Aliyah	
	Negeri	Swasta	Negeri	Swasta	Negeri	Swasta
(1)	(2)	(3)	(4)	(5)	(6)	(7)
Tanjung Peranap	-	-	-	-	-	-
Tanjung	-	-	-	75	-	-
Tenan	-	-	-	-	-	-
Alai	-	-	-	-	-	-
Insit	-	71	-	160	-	-
Kundur	-	129	-	100	-	160
Mekong	-	59	-	-	-	-
Batang Malas	-	67	-	89	-	-
Jumlah		326		424		160

Sumber : Kancab Departemen Agama Kecamatan Tebing Tinggi Barat

Tabel 4.22

Jumlah Murid Madrasah Menurut Desa/Kelurahan Tahun 2009

Desa/Kelurahan	Jumlah Murid					
	Ibtidaiyah		Tsanawiyah		Aliyah	
	Laki-Laki	Perempuan	Laki-Laki	Perempuan	Laki-Laki	Perempuan
(1)	(2)	(3)	(4)	(5)	(6)	(7)
Tanjung Peranap	-	-	-	-	-	-
Tanjung	-	-	-	75	-	-
Tenan	-	-	-	-	-	-
Alai	-	-	-	-	-	-
Insit	41	30	-	160	-	-
Kundur	61	68	-	100	-	160
Mekong	29	30	-	-	-	-
Batang Malas	40	27	-	89	-	-
Jumlah	171	155	-	424	-	160

Sumber : Kancab Departemen Agama Kecamatan Tebing Tinggi Barat

Tabel 4.23 Jumlah Guru Madrasah Menurut Desa/Kelurahan Tahun 2009

Desa/Kelurahan	Jumlah Guru					
	Ibtidaiyah		Tsanawiyah		Aliyah	
	Negeri	Swasta	Negeri	Swasta	Negeri	Swasta
(1)	(2)		(3)		(4)	
Tanjung Peranap	-	-	-	-	-	-
Tanjung	-	-	-	17	-	-
Tenan	-	-	-	-	-	-
Alai	-	-	-	-	-	-
Insit	-	12	-	21	-	-
Kundur	-	14	-	17	-	17
Mekong	-	11	-	-	-	-
Batang Malas	-	10	-	18	-	-
Jumlah	-	47	-	73	-	17

Sumber : Kancab Departemen Agama Kecamatan Tebing Tinggi Barat

Tabel 4.23

Jumlah Guru Madrasah Menurut Desa/Kelurahan Tahun 2009

Desa/Kelurahan	Jumlah Guru					
	Ibtidaiyah		Tsanawiyah		Aliyah	
	Laki-laki	Perempuan	Laki-laki	Perempuan	Laki-laki	Perempuan
(1)	(2)		(3)		(4)	
Tanjung Peranap	-	-	-	-	-	-
Tanjung	-	-	8	9	-	-
Tenan	-	-	-	-	-	-
Alai	-	-	-	-	-	-
Insit	4	8	12	9	-	-
Kundur	8	6	10	7	10	7
Mekong	3	8	-	-	-	-
Batang Malas	4	6	10	8	-	-
Jumlah	19	28	40	33	10	7

Sumber : Kancab Departemen Agama Kecamatan Tebing Tinggi Barat

Tabel 4.24 Rasio Murid Terhadap Guru Madrasah Menurut Desa/Kelurahan Tahun 2009

Desa/Kelurahan	Jumlah		Rasio
	Murid	Guru	
(1)	(2)	(3)	(4)
Tanjung Peranap	-	-	-
Tanjung	75	17	4
Tenan	-	-	-
Alai	-	-	-
Insit	231	33	7
Kundur	389	48	8
Mekong	59	11	5
Batang Malas	156	28	6
Jumlah	910	137	7

Sumber: Kancab Departemen Agama Kecamatan Tebing Tinggi Barat

Tabel 4.34 Banyaknya Nikah, Talaq, Perkara Cerai, dan Rujuk Menurut Bulan Tahun 2009

Desa/Kelurahan	Nikah	Talaq	Perkara Cerai	Rujuk
(1)	(2)	(3)	(4)	(5)
2009 - Januari	9	2	-	-
Februari	19	2	-	-
Maret	15	2	-	-
April	12	2	-	-
Mei	17	2	-	-
Juni	21	1	1	-
Juli	16	1	-	-
Agustus	7	1	1	-
September	-	-	-	-
Oktober	13	-	-	-
November	8	-	-	-
Desember	17	3	-	-
Jumlah	154	16	2	-

Sumber : Kancab Departemen Agama Kecamatan Tebing Tinggi Barat

Tabel 4.29 Jumlah Sarana Kesehatan Menurut Desa/Kelurahan Tahun 2009

Desa/Kelurahan	Rumah Sakit	Puskesmas	Pustu	RS Bersalin
(1)	(2)	(3)	(4)	(5)
Tanjung Peranap	-	-	1	-
Tanjung	-	-	1	-
Tenan	-	-	-	-
Alai	-	1	-	-
Insit	-	-	-	-
Kundur	-	-	-	-
Mekong	-	-	-	-
Batang Malas	-	-	-	-
Jumlah	-	1	2	-

Sumber : UPTD Dinas Kesehatan Kecamatan Tebing Tinggi Barat

Lanjutan Tabel 4.29

Desa/Kelurahan	Praktek Dokter	Praktek Bidan	Poliklinik/ Balai Pengobatan	Apotik
(1)	(6)	(7)	(8)	(9)
Tanjung Peranap	-	1	-	-
Tanjung	-	1	-	-
Tenan	-	1	-	-
Alai	1	1	1	-
Insit	-	1	-	-
Kundur	-	1	-	-
Mekong	-	1	-	-
Batang Malas	-	1	-	-
Jumlah	1	8	1	-

Sumber : UPTD Dinas Kesehatan Kecamatan Tebing Tinggi Barat

Tabel 4.30 Jumlah Tenaga Kesehatan Menurut Desa/Kelurahan Tahun 2009

Desa/Kelurahan	Dokter Umum	Dokter Gigi	Dokter Spesialis	Bidan	Apoteker
(1)	(2)	(3)	(4)	(5)	(6)
Tanjung Peranap	-	-	-	-	-
Tanjung	-	-	-	1	-
Tenan	-	-	-	1	-
Alai	2	1	-	3	-
Insit	-	-	-	1	-
Kundur	-	-	-	1	-
Mekong	-	-	-	1	-
Batang Malas	-	-	-	1	-
Jumlah	2	1	-	9	-

Sumber : UPTD Dinas Kesehatan Kecamatan Tebing Tinggi Barat

Tabel 4.31 Jumlah Klinik KB, Peserta KB Aktif, dan Peserta KB Baru Menurut Desa/Kelurahan Tahun 2009

Desa/Kelurahan	Klinik KB	Peserta Aktif	Peserta Baru
(1)	(2)	(3)	(4)
Tanjung Peranap	1	25	5
Tanjung	1	28	12
Tenan	1	20	11
Alai	2	24	12
Insit	1	45	18
Kundur	1	20	5
Mekong	1	17	9
Batang Malas	1	18	5
Jumlah	9	197	77

Sumber : UPTD Dinas Kesehatan Kecamatan Tebing Tinggi Barat

Tabel 4.32 Banyaknya Imunisasi Yang Diberikan Kepada Bayi Menurut Desa/Kelurahan dan Jenis Imunisasi Tahun 2008-2009

Desa/Kelurahan	Januari - Desember 2008			
	BCG	DPT 1	Polio 4	Campak
(1)	(2)	(3)	(4)	(5)
Tanjung Peranap	24	37	26	43
Tanjung	53	50	59	57
Tenan	29	26	30	26
Alai	59	40	44	41
Insit	89	75	82	86
Kundur	20	15	22	23
Mekong	24	15	21	22
Batang Malas	19	23	25	25
Jumlah	317	281	309	323

Sumber : UPTD Dinas Kesehatan Kecamatan Tebing Tinggi Barat

Lanjutan Tabel 4.32

Desa/Kelurahan	Januari - Desember 2009			
	BCG	DPT 1	Polio 4	Campak
(1)	(2)	(3)	(4)	(5)
Tanjung Peranap	63	65	36	33
Tanjung	45	72	68	86
Tenan	27	33	32	28
Alai	40	52	51	43
Insit	57	96	66	89
Kundur	26	23	22	24
Mekong	30	27	34	27
Batang Malas	22	21	24	17
Jumlah	310	389	333	347

Sumber : UPTD Dinas Kesehatan Kecamatan Tebing Tinggi Barat

Tabel 4.33

Jumlah Sarana Ibadah Menurut Desa/Kelurahan Tahun 2009

Desa/Kelurahan	Masjid	Langgar/ Mushola/ Surau	Gereja Protestan/ Katholik	Wihara/ Klenteng Vihara	Pura
(1)	(2)	(3)	(4)	(5)	(6)
Tanjung Peranap	5	2	-	-	-
Tanjung	4	7	-	-	-
Tenan	2	3	-	-	-
Alai	4	6	-	1	-
Insit	2	8	-	-	-
Kundur	3	5	-	-	-
Mekong	2	3	-	-	-
Batang Malas	2	4	-	-	-
Jumlah	24	38	-	1	-

Sumber : Kancab Departemen Agama Kecamatan Tebing Tinggi Barat

BAB V PERTANIAN

Sumber dari UPTD Pertanian dan Peternakan Kecamatan Tebing Tinggi Barat menyebutkan bahwa produksi terbesar tanaman bahan makanan adalah jagung, yaitu sebesar 12,9 ton dari luas panen 9 hektar. Luas panen tanaman sayuran di Kecamatan Tebing Tinggi yang terluas adalah kacang panjang dengan luas 9,7 hektar yang menghasilkan produksi panen sebanyak 15,2 ton. Tanaman buah-buahan yang menghasilkan panen terbesar adalah pisang, yaitu sebanyak 104,6 ton dari luas panen seluas 12,1 hektar.

Luas panen tanaman perkebunan yang terluas adalah tanaman sagu dengan luas 8.532 hektar yang produksi panennya sebesar 12.955,5 ton. Sedangkan tanaman karet yang luas panennya terbesar kedua, yaitu seluas 3.289 hektar ternyata menghasilkan panen yang terbesar, yaitu sebesar 19.186,4 ton.

Berdasarkan pencatatan dari UPTD setempat, dari bidang peternakan tercatat populasi hewan ternak sapi sebanyak 311 ekor dan hewan unggas sebanyak 34.450 ekor populasi ayam kampung dan 19.000 ekor ayam ras pedaging.

Sedangkan di bidang perikanan, dapat dikatakan bahwa semua desa/kelurahan mengusahakan perikanan, baik di tambak/budidaya maupun di perairan terbuka. Produksi ikan dari perikanan tangkap di perairan terbuka adalah sebesar 3.422 ton, dengan terbesar berada di Desa Tanjung Peranap dan terkecil berada di Desa Mekong. Tercatat

dua desa yang tidak mengusahakan perikanan tangkap, yaitu Desa Tanjung dan Desa Batang Malas.

<http://merantikab.bps.go.id>

Tabel 5.1 Luas Panen Tanaman Bahan Makanan Menurut Desa/Kelurahan Tahun 2009 (Ha)

Desa/Kelurahan	Padi Sawah	Padi Ladang	Jagung	Ketela Rambat	Ketela Pohon
(1)	(2)	(3)	(4)	(5)	(6)
Tanjung Peranap	-	-	-	-	-
Tanjung	-	-	-	-	-
Tenan	-	-	-	-	-
Alai	-	-	1.5	-	2
Insit	-	-	7	3	5
Kundur	-	-	-	-	-
Mekong	-	-	0.5	-	0.5
Batang Malas	-	-	-	-	-
Jumlah	-	-	9	3	7.5

Sumber : UPTD Dinas Pertanian dan Peternakan Kecamatan Tebing Tinggi Barat

Lanjutan Tabel 5.1

Desa/Kelurahan	Kacang Tanah	Talas	Kedelai	Kacang Hijau
(1)	(2)	(3)	(4)	(5)
Tanjung Peranap	-	-	-	-
Tanjung	-	-	-	-
Tenan	-	-	-	-
Alai	-	-	-	-
Insit	-	-	-	-
Kundur	-	0.5	-	-
Mekong	-	0.1	-	-
Batang Malas	-	0.2	-	-
Jumlah	-	0.8	-	-

Sumber : UPTD Dinas Pertanian dan Peternakan Kecamatan Tebing Tinggi Barat

Tabel 5.2 Produksi Tanaman Bahan Makanan Menurut Desa/Kelurahan
 Tahun 2009 (Ton)

Desa/Kelurahan	Padi Sawah	Padi Ladang	Jagung	Ketela Rambat	Ketela Pohon
(1)	(2)	(3)	(4)	(5)	(6)
Tanjung Peranap	-	-	-	-	-
Tanjung	-	-	-	-	-
Tenan	-	-	-	-	-
Alai	-	-	2.2	-	18
Insit	-	-	10.5	15	45
Kundur	-	-	-	-	-
Mekong	-	-	0.2	-	4
Batang Malas	-	-	-	-	-
Jumlah	-	-	12.9	15	67

Sumber : UPTD Dinas Pertanian dan Peternakan Kecamatan Tebing Tinggi Barat

Lanjutan Tabel 5.2

Desa/Kelurahan	Kacang Tanah	Talas	Kedelai	Kacang Hijau
(1)	(2)	(3)	(4)	(5)
Tanjung Peranap	-	-	-	-
Tanjung	-	-	-	-
Tenan	-	-	-	-
Alai	-	-	-	-
Insit	-	-	-	-
Kundur	-	0.15	-	-
Mekong	-	0.1	-	-
Batang Malas	-	0.2	-	-
Jumlah	-	0.45	-	-

Sumber : UPTD Dinas Pertanian dan Peternakan Kecamatan Tebing Tinggi Barat

Tabel 5.3

Luas Panen Tanaman Sayuran Menurut Desa/Kelurahan
Tahun 2009 (Ha)

Desa/Kelurahan	Sawi	Tomat	Bayam	Kangkung	Labu Siam
(1)	(2)	(3)	(4)	(5)	(6)
Tanjung Peranap	-	-	-	-	-
Tanjung	-	-	-	-	-
Tenan	-	-	-	-	-
Alai	-	-	-	0.5	-
Insit	2	-	2	2.5	-
Kundur	-	-	-	-	-
Mekong	-	-	-	0.1	-
Batang Malas	-	-	-	-	-
Jumlah	2	-	2	3.1	-

Sumber : UPTD Dinas Pertanian dan Peternakan Kecamatan Tebing Tinggi Barat

Lanjutan Tabel 5.3

Desa/Kelurahan	Terong	Kacang Panjang	Cabe Besar	Cabe Rawit	Ketimun
(1)	(2)	(3)	(4)	(5)	(6)
Tanjung Peranap	-	1.2	-	0.5	-
Tanjung	-	2	-	1	-
Tenan	-	1	-	1.5	-
Alai	-	-	-	-	-
Insit	3	4	2	3	2
Kundur	-	-	-	-	1
Mekong	-	-	-	-	-
Batang Malas	-	1.5	-	0.5	-
Jumlah	3	9.7	2	6.5	3

Sumber : UPTD Dinas Pertanian dan Peternakan Kecamatan Tebing Tinggi Barat

Tabel 5.4 Produksi Tanaman Sayuran Menurut Desa/Kelurahan Tahun 2009 (Ton)

Desa/Kelurahan	Sawi	Tomat	Bayam	Kangkung	Labu Siam
(1)	(2)	(3)	(4)	(5)	(6)
Tanjung Peranap	-	-	-	-	-
Tanjung	-	-	-	-	-
Tenan	-	-	-	-	-
Alai	-	-	-	0.01	-
Insit	60	-	0.5	0.6	-
Kundur	-	-	-	-	-
Mekong	-	-	-	0.01	-
Batang Malas	-	-	-	-	-
Jumlah	60	-	0.5	0.62	-

Sumber : UPTD Dinas Pertanian dan Peternakan Kecamatan Tebing Tinggi Barat

Lanjutan Tabel 5.4

Desa/Kelurahan	Terong	Kacang Panjang	Cabe Besar	Cabe Rawit	Ketimun
(1)	(2)	(3)	(4)	(5)	(6)
Tanjung Peranap	-	1.5	-	1.5	-
Tanjung	-	2.5	-	2	-
Tenan	-	1.2	-	2.5	-
Alai	-	-	-	-	-
Insit	4.5	8	2	3.2	2.8
Kundur	-	-	-	-	1.4
Mekong	-	-	-	-	-
Batang Malas	-	2	-	1	-
Jumlah	4.5	15.2	2	10.2	4.2

Sumber : UPTD Dinas Pertanian dan Peternakan Kecamatan Tebing Tinggi Barat

Tabel 5.5 Luas Panen Tanaman Buah-buahan Menurut Desa/Kelurahan Tahun 2009 (Ha)

Desa/Kelurahan	Alpukat	Mangga	Duku	Jeruk Besar	Jeruk Siam
(1)	(2)	(3)	(4)	(5)	(6)
Tanjung Peranap	-	-	-	-	-
Tanjung	-	-	-	-	-
Tenan	-	-	-	-	-
Alai	-	5	-	-	-
Insit	-	4	-	-	-
Kundur	-	-	-	-	-
Mekong	-	-	-	-	-
Batang Malas	-	-	-	-	-
Jumlah	-	9	-	-	-

Sumber : UPTD Dinas Pertanian dan Peternakan Kecamatan Tebing Tinggi Barat

Lanjutan Tabel 5.5

Desa/Kelurahan	Durian	Sawo	Pepaya	Pisang
(1)	(2)	(3)	(4)	(5)
Tanjung Peranap	-	-	-	0.1
Tanjung	-	-	-	1
Tenan	-	-	-	1.5
Alai	5	1	0.5	2
Insit	2	2	3	5
Kundur	-	-	-	2
Mekong	2	-	-	0.5
Batang Malas	-	-	-	-
Jumlah	9	3	3.5	12.1

Sumber : UPTD Dinas Pertanian dan Peternakan Kecamatan Tebing Tinggi Barat

Tabel 5.6 Produksi Tanaman Buah-buahan Menurut Desa/Kelurahan
Tahun 2009 (Ton)

Desa/Kelurahan	Alpukat	Mangga	Duku	Jeruk Besar	Jeruk Siam
(1)	(2)	(3)	(4)	(5)	(6)
Tanjung Peranap	-	-	-	-	-
Tanjung	-	-	-	-	-
Tenan	-	-	-	-	-
Alai	-	20	-	-	-
Insit	-	16	-	-	-
Kundur	-	-	-	-	-
Mekong	-	-	-	-	-
Batang Malas	-	-	-	-	-
Jumlah	-	36	-	-	-

Sumber : UPTD Dinas Pertanian dan Peternakan Kecamatan Tebing Tinggi Barat

Lanjutan Tabel 5.6

Desa/Kelurahan	Durian	Sawo	Pepaya	Pisang
(1)	(2)	(3)	(4)	(5)
Tanjung Peranap	-	-	-	1
Tanjung	-	-	-	8
Tenan	-	-	-	10.6
Alai	4.5	0.6	-	18
Insit	1.5	1.2	-	45
Kundur	-	-	-	18
Mekong	1.5	-	-	4
Batang Malas	-	-	-	-
Jumlah	7.5	1.8	-	104.6

Sumber : UPTD Dinas Pertanian dan Peternakan Kecamatan Tebing Tinggi Barat

Tabel 5.7 Jumlah Ternak Menurut Desa/Kelurahan Tahun 2009 (ekor)

Desa/Kelurahan	Sapi	Kerbau	Kambing/ Domba	Babi
(1)	(2)	(3)	(4)	(5)
Tanjung Peranap	-	-	-	-
Tanjung	40	-	-	-
Tenan	82	-	-	-
Alai	61	-	-	-
Insit	76	-	-	-
Kundur	-	-	-	-
Mekong	52	-	-	-
Batang Malas	-	-	-	-
Jumlah	311	-	-	-

Sumber : UPTD Dinas Pertanian dan Peternakan Kecamatan Tebing Tinggi Barat

Tabel 5.8 Jumlah Ternak Unggas Menurut Desa/Kelurahan Tahun 2009 (ekor)

Desa/Kelurahan	Ayam Ras Petelur	Ayam Ras Pedaging	Ayam Kampung	Itik
(1)	(2)	(3)	(4)	(5)
Tanjung Peranap	-	-	3,000	-
Tanjung	-	8,000	4,200	-
Tenan	-	-	6,000	-
Alai	-	-	4,250	-
Insit	-	7,200	8,300	-
Kundur	-	-	2,800	-
Mekong	-	-	2,400	-
Batang Malas	-	3,800	3,500	-
Jumlah	-	19,000	34,450	-

Sumber : UPTD Dinas Pertanian dan Peternakan Kecamatan Tebing Tinggi Barat

Tabel 5.9 Luas Area Perkebunan Menurut Desa/Kelurahan Tahun 2009 (Ha)

Desa/Kelurahan	Karet	Kelapa Sawit	Kelapa	Sagu	Kopi	Pinang
(1)	(2)	(3)	(4)	(5)	(6)	(7)
Tanjung Peranap	500.0	-	106.0	1,078.0	-	0.5
Tanjung	404.0	-	76.0	6,329.0	-	1.0
Tenan	184.0	-	19.0	102.0	-	1.5
Alai	250.0	-	75.0	126.0	-	1.5
Insit	101.0	-	113.0	47.0	-	2.0
Kundur	1,246.0	-	31.0	850.0	-	1.0
Mekong	290.0	-	188.0	-	-	-
Batang Malas	314.0	-	7.0	-	-	1.0
Jumlah	3,289.0	-	615.0	8,532.0	-	8.5

Sumber : UPTD Dinas Kehutanan dan Perkebunan Kecamatan Tebing Tinggi Barat

Tabel 5.10

Produksi Perkebunan Menurut Desa/Kelurahan Tahun 2009

Desa/Kelurahan	Karet	Kelapa Sawit	Kelapa	Sagu	Kopi	Pinang
(1)	(2)	(3)	(4)	(5)	(6)	(7)
Tanjung Peranap	592.0	-	86.4	1,350.0	-	0.24
Tanjung	453.3	-	63.8	4,387.5	-	0.36
Tenan	175.8	-	19.8	315.0	-	0.48
Alai	555.0	-	108.0	720.0	-	0.48
Insit	94.4	-	90.0	423.0	-	0.96
Kundur	16,946.0	-	37.8	5,760.0	-	0.36
Mekong	185.0	-	273.6	-	-	-
Batang Malas	185.0	-	12.6	-	-	0.80
Jumlah	19,186.4	-	692.0	12,955.5	-	3.68

Sumber : UPTD Dinas Kehutanan dan Perkebunan Kecamatan Tebing Tinggi Barat

Tabel 5.11

Luas Kolam, Tambak, dan Keramba Menurut Desa/Kelurahan
Tahun 2009

Desa/Kelurahan	Kolam (ha)		Tambak (ha)		Keramba (unit)	
	Semua	Beroperasi	Semua	Beroperasi	Semua	Beroperasi
(1)	(2)	(3)	(4)	(5)	(6)	(7)
Tanjung Peranap	-	-	-	-	-	-
Tanjung	1.21	1.21	-	-	-	-
Tenan	0.12	0.12	-	-	-	-
Alai	-	-	-	-	-	-
Insit	-	-	1.27	1.27	-	-
Kundur	-	-	-	-	-	-
Mekong	-	-	-	-	-	-
Batang Malas	0.15	0.15	-	-	-	-
Jumlah	1.48	1.48	1.27	1.27	-	-

Sumber : UPTD Dinas Perikanan dan Kelautan Kecamatan Tebing Tinggi Barat

Tabel 5.12 Jumlah Rumahtangga Perikanan Menurut Desa/Kelurahan Tahun 2009

Desa/Kelurahan	Perikanan			Budidaya	
	Laut	Perairan	Kolam	Tambak	Laut
(1)	(2)	(3)	(4)	(5)	(6)
Tanjung Peranap	-	-	-	-	-
Tanjung	-	-	14	-	-
Tenan	-	-	12	-	-
Alai	-	-	-	-	-
Insit	-	-	-	11	-
Kundur	-	-	-	-	-
Mekong	-	-	-	-	-
Batang Malas	-	-	15	-	-
Jumlah	-	-	41	11	-

Sumber : UPTD Dinas Pertanian dan Peternakan Kecamatan Tebing Tinggi Barat

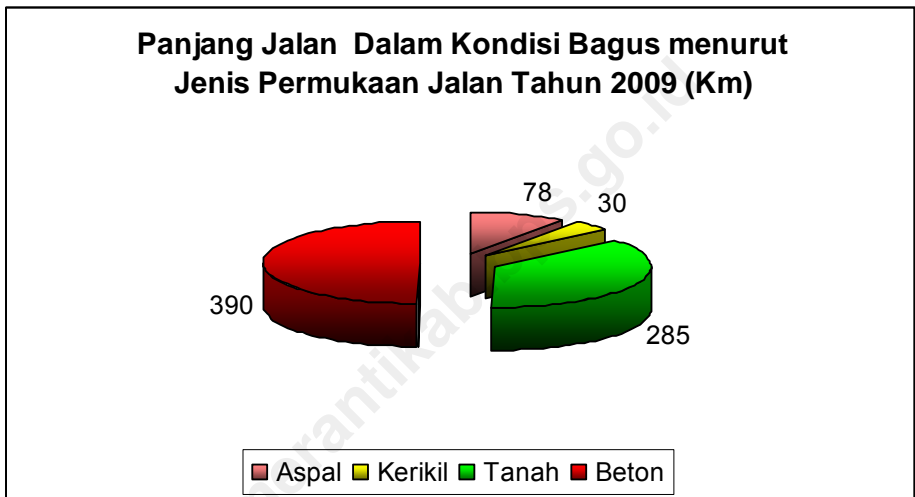
Tabel 5.13 Produksi Perikanan Menurut Desa/Kelurahan
Tahun 2009 (Ton)

Desa/Kelurahan	Ikan Air Laut			Ikan Air Tawar
	Tangkap	Tambak	Keramba	
(1)	(2)	(3)	(4)	(5)
Tanjung Peranap	1,152	-	-	-
Tanjung	-	-	-	-
Tenan	460	-	-	-
Alai	360	-	-	-
Insit	800	-	-	-
Kundur	330	-	-	-
Mekong	320	-	-	-
Batang Malas	-	-	-	-
Jumlah	3,422	-	-	-

Sumber : UPTD Dinas Pertanian dan Peternakan Kecamatan Tebing Tinggi Barat

BAB VI PERHUBUNGAN

Pada akhir tahun 2009 tercatat panjang jalan dalam kondisi bagus di Kecamatan Tebing Tinggi Barat adalah sepanjang 783 kilometer. Dari grafik di bawah ini terlihat bahwa dari jalan sepanjang 783 kilometer tersebut hanya 78 kilometer saja yang merupakan jalan jenis aspal.



Sumber: UPTD Kimpraswil Kecamatan Tebing Tinggi Barat

Secara umum, transportasi *intern* masing-masing desa dapat ditempuh dengan jalan darat. Sedangkan transportasi antar desa/kelurahan di Kecamatan Tebing Tinggi Barat dapat ditempuh melalui jalan darat dan air, kecuali untuk Desa Tenan dan Desa Batang Malas yang hanya dapat ditempuh dengan jalan darat.

Tabel 6.1 Panjang Jalan Menurut Jenis Permukaan Jalan dan Kondisi Tahun 2009 (Km)

Jenis Permukaan Jalan	Kondisi			
	Baik	Sedang	Rusak	Rusak Berat
(1)	(2)	(3)	(4)	(5)
Aspal	78	10	25	-
Kerikil	30	-	-	-
Tanah	285	210	10	7
Beton	390	185	15	11
Lainnya	-	-	-	13
Jumlah	783	405	50	31

Sumber : UPTD Dinas Kimpraswil Kecamatan Tebing Tinggi Barat

Tabel 6.2 Transportasi Yang Digunakan Menurut Desa/Kelurahan Tahun 2009

Desa/Kelurahan	Dalam Wilayah Desa/Kelurahan			Antar Desa/Kelurahan		
	Darat	Air	Darat dan Air	Darat	Air	Darat dan Air
(1)	(2)	(3)	(4)	(5)	(6)	(7)
Tanjung Peranap	√	-	-	-	-	√
Tanjung	-	-	√	-	-	√
Tenan	√	-	-	√	-	-
Alai	√	-	-	-	-	√
Insit	√	-	-	-	-	√
Kundur	√	-	-	-	-	√
Mekong	√	-	-	-	-	√
Batang Malas	√	-	-	√	-	-
Jumlah	8	-	1	2	-	6

Sumber : Kantor Camat Tebing Tinggi Barat

BAB VII

EKONOMI

Industri yang ada di Kecamatan Tebing Tinggi Barat adalah industri kecil dengan 5-9 pekerja dan industri mikro dengan 1-4 pekerja. Jumlah industri tersebut adalah masing-masing sebanyak 18 industri dan 20 industri.

Bangunan permanen pasar di Kecamatan Tebing Tinggi Barat hanya ada satu unit yang berada di Desa Alai. Sedangkan untuk bangunan warung kelontong terdapat di setiap desa dengan kuantitas terbesar berada di Desa Insit sebanyak 55 unit. Sedangkan kedai makanan minuman, hanya di Desa Batang Malas yang tidak ada.

Menurut UPTD Perindustrian dan Perdagangan terdapat satu unit koperasi KUD dan tujuh unit koperasi Non KUD. Anggota yang tercatat di setiap koperasi tersebut adalah 51 orang dan 298 orang. Simpanan di koperasi KUD adalah sebesar Rp. 510.000,00 dan Rp. 75.759.316,00 pada koperasi Non KUD. Menurut catatan Kantor Camat Tebing Tinggi Barat tidak terdapat bank di kecamatan tersebut, baik Bank Umum maupun Bank Perkreditan Rakyat.

Tabel 7.1 Jumlah Usaha Industri yang Terdaftar Menurut Desa/Kelurahan Tahun 2009

Desa/Kelurahan	Industri Besar (≥100 Pekerja)	Industri Sedang (20-99 Pekerja)	Industri Kecil (5-19 Pekerja)	Industri Mikro (1-4 Pekerja)
(1)	(2)	(3)	(4)	(5)
Tanjung Peranap	-	-	4	10
Tanjung	-	-	-	10
Tenan	-	-	5	-
Alai	-	-	4	-
Insit	-	-	-	-
Kundur	-	-	5	-
Mekong	-	-	-	-
Batang Malas	-	-	-	-
Jumlah	-	-	18	20

Sumber : UPTD Dinas Perindustrian dan Perdagangan Kecamatan Tebing Tinggi Barat

Tabel 7.2 Jumlah Usaha Perdagangan yang Terdaftar Menurut Desa/Kelurahan Tahun 2009

Desa/Kelurahan	Swalayan/ Supermarket/ Toserba/ Minimarket	Toko/ Warung Kelontong	Bangunan Pasar Permanen/ Semi Permanen	Pasar Tanpa Bangunan Permanen
(1)	(2)	(3)	(4)	(5)
Tanjung Peranap	-	4	-	-
Tanjung	-	6	-	-
Tenan	-	5	-	-
Alai	-	16	-	-
Insit	-	55	-	-
Kundur	-	5	-	1
Mekong	-	11	-	-
Batang Malas	-	6	-	-
Jumlah	-	108	-	1

Sumber : UPTD Dinas Perindustrian dan Perdagangan Kecamatan Tebing Tinggi Barat

Tabel 7.3 Jumlah Usaha Akomodasi dan Penginapan yang Terdaftar Menurut Desa/Kelurahan Tahun 2009

Desa/Kelurahan	Restoran/ Rumah Makan	Warung/ Kedai Makanan dan Minuman	Penginapan (losmen/ wisma/ motel)	Hotel Melati/ Berbintang
(1)	(6)	(7)	(8)	(9)
Tanjung Peranap	-	6	-	-
Tanjung	-	5	-	-
Tenan	-	1	-	-
Alai	-	3	-	-
Insit	-	5	-	-
Kundur	-	3	-	-
Mekong	-	5	-	-
Batang Malas	-	-	-	-
Jumlah	-	28	-	-

Sumber : UPTD Dinas Perindustrian dan Perdagangan Kecamatan Tebing Tinggi Barat

Tabel 7.4.1 Jumlah Koperasi yang Terdaftar Menurut Desa/Kelurahan Tahun 2009

Desa/Kelurahan	KUD	Non KUD	Jumlah
(1)	(2)	(3)	(4)
Tanjung Peranap	-	1	1
Tanjung	-	-	-
Tenan	-	-	-
Alai	-	3	3
Insit	-	2	2
Kundur	1	-	1
Mekong	-	-	-
Batang Malas	-	1	1
Jumlah	1	7	8

Sumber : UPTD Dinas Perindustrian dan Perdagangan Kecamatan Tebing Tinggi Barat

Tabel 7.4.2 Jumlah Anggota Koperasi yang Terdaftar Menurut Desa/Kelurahan Tahun 2009

Desa/Kelurahan (1)	KUD (2)	Non KUD (3)	Jumlah (4)
Tanjung Peranap	-	100	100
Tanjung	-	-	-
Tenan	-	-	-
Alai	-	102	102
Insit	-	51	51
Kundur	51	-	51
Mekong	-	-	-
Batang Malas	-	45	45
Jumlah	51	298	349

Sumber : UPTD Dinas Perindustrian dan Perdagangan Kecamatan Tebing Tinggi Barat

Tabel 7.4.3 Jumlah Simpanan Anggota Koperasi yang Terdaftar Menurut Desa/Kelurahan Tahun 2009 (Rp)

Desa/Kelurahan (1)	KUD (2)	Non KUD (3)	Jumlah (4)
Tanjung Peranap	-	-	-
Tanjung	-	-	-
Tenan	-	-	-
Alai	-	40.324.586	40.324.586
Insit	-	-	-
Kundur	510.000	-	510.000
Mekong	-	-	-
Batang Malas	-	35.254.730	35.254.730
Jumlah	510.000	75.579.316	76.089.316

Sumber : UPTD Dinas Perindustrian dan Perdagangan Kecamatan Tebing Tinggi Barat

Tabel Jumlah Bank Menurut Desa/Kelurahan Tahun 2009
7.4.4

Desa/Kelurahan (1)	Bank Umum (2)	Bank Perkreditan Rakyat (3)
Tanjung Peranap	-	-
Tanjung	-	-
Tenan	-	-
Alai	-	-
Insit	-	-
Kundur	-	-
Mekong	-	-
Batang Malas	-	-
Jumlah	-	-

Sumber : Kantor Camat Kecamatan Tebing Tinggi Barat