


10 0503 1814



LABEL SEMENTARA
SENSUS BARANG 2014

Ruang	ID	Lokasi	Petugas
B2709	121.0500.0712-1	KEC 11	PBS



ISSN 0852 - 0225
3324 . A .0010

332450

**KECAMATAN
PEGANDON**

DALAM ANGKA

1999

315.598
Kec.
Ind.

BPS Badan Pusat Statistik

BPS Badan Pusat Statistik Kabupaten Kendal
Jln. Pramuka (Komplek Perkantoran) Telp. (0294) 381461,383461
KENDAL

disusun oleh
**MANTRI STATISTIK
PEGANDON**

BPS Badan Pusat Statistik Kabupaten Kendal



No. PUSTAKA : 10.0503.1814.

M F N : 8363

MILIK, UPT. PERPUSTAKAAN
ISSN 0852-0225 TAT.
BPS - JAKA 3324. A. 0010

**KECAMATAN
PEGANDON**

DALAM ANGKA

1999

disusun oleh
**MANTRI STATISTIK
PEGANDON**

BPS Badan Pusat Statistik Kabupaten Kendal

KATA SAMBUTAN

Dengan memanjatkan puji syukur kehadirat Allah SWT, kami menyambut baik telah diterbitkan buku "KECAMATAN PEGANDON DALAM ANGKA TAHUN 1999". Buku ini merupakan hasil kumpulan/pengumpulan data primer dan sekunder yang merupakan sumber informasi data wilayah Kecamatan Pegandon.


Buku ini merupakan suatu upaya yang sangat tepat sebagai jawaban akan kebutuhan sumber data dan informasi yang berkesinambungan bagi konsumen data yang memerlukan.

Buku ini merupakan salah satu sumber sebagai dasar kebijaksanaan dalam rangka menyusun suatu perencanaan untuk mensukseskan pembangunan pada era reformasi ini.

Kami menyadari bahwa buku "KECAMATAN PEGANDON DALAM ANGKA TAHUN 1999" ini masih jauh dari sempurna, oleh karena itu harapan kami buku ini agar selalu dikembangkan dengan baik.

Akhirnya kami ucapkan banyak terima kasih atas diterbitkan buku "KECAMATAN PEGANDON DALAM ANGKA TAHUN 1999", semoga berguna bagi semua pihak yang memerlukan.

Pegandon, Mei 2000
 Camat Pegandon



DRS. BAMBANG SUPRIJADI
 NIP. 010 165 367.

KATA PENGANTAR

Dengan memanjatkan puja dan puji kehadiran Tuhan Yang Maha Esa, sehingga buku "KECAMATAN PEGANDON DALAM ANGKA TAHUN 1999" dapat diterbitkan. Buku ini merupakan kelanjutan penerbitan tahun yang lalu yang isinya merupakan sajian data yang kami himpun dan kami kumpulkan dari desa dan dinas instansi di wilayah Kecamatan Pegandon.

Dengan telah berhasil diterbitkan buku ini kami mengucapkan banyak terima kasih kepada:

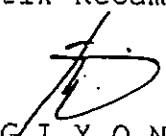
1. Bapak Camat Pegandon;
2. Diras/Instansi se-Kecamatan Pegandon;
3. Semua pihak yang membantu penerbitan buku ini.

Sumbang saran dan kritik yang membangun kami harapkan guna kesempurnaan pada penerbitan tahun berikutnya.

Harapan kami buku "KECAMATAN PEGANDON DALAM ANGKA TAHUN 1999" ini bermanfaat bagi semua pihak yang memerlukan.

Pegandon, Mei 2000

Mantri Statistik Kecamatan Pegandon


TUGIYONO
NIP. 340 007 158

DAFTAR ISI

	hlm
Sambutan Camat Pegandon	i
Kata Pengantar	ii
Daftar isi	iii
Letak Geografis	vi
Peta Wilayah Kabupaten Kendal	1
Peta Wilayah Kecamatan Pegandon	2
Tabel 1.1 Luas Wilayah Dirinci Menurut Desa	3
Tabel 1.2 Jarak desa ke Kecamatan, Kabupa- ten, dan Propinsi	4
Tabel 1.3 Luas Wilayah Dirinci Menurut Peng- gunaan	5
Tabel 1.4 Perincian Penggunaan Lahan	6
Tabel 1.5 Banyaknya Hari Hujan	8
Tabel 1.6 Banyaknya Curah Hujan	9
Tabel 2.1 Banyaknya Dukuh, Rukun Warga, dan Rukun Tetangga	10
Tabel 2.2 Banyaknya Balai Desa Dan Kantor Desa	11
Tabel 2.3 Banyaknya Perangkat Desa	12
Tabel 2.4 Data Tanah Kas Desa	13
Tabel 3.1 Banyaknya Rumah Tangga dan Ba- ngunan Tempat Tinggal	14
Tabel 3.2 Banyaknya Tempat Tinggal Penduduk	15
Tabel 3.3 Banyaknya Penduduk Dirinci Menu- rut Jenis Kelamin	16
Tabel 3.4 Kepadatan Penduduk Dirinci Per Desa	17
Tabel 3.5 Sex Ratio Penduduk Laki-laki Ter- hadap Perempuan	18

Tabel	3.6	Perkembangan Penduduk Per Tahun .	19
Tabel	3.7	Banyaknya Penduduk Menurut Kelompok Umur dan Jenis Kelamin	20
Tabel	3.8	Banyaknya Penduduk Umur 5-6, 7-12, 13-15	21
Tabel	3.9	Banyaknya Penduduk WNA dan WNI Ke turunan Cina	22
Tabel	3.10	Banyaknya Mutasi Penduduk	23
Tabel	3.11	Banyaknya Penduduk Dirinci Menurut Pendidikan	24
Tabel	3.12	Banyaknya Penduduk Dirinci Menurut Mata Pencarian	26
Tabel	4.1	Banyaknya PUS Akseptor KB Aktif .	28
Tabel	5.1	Banyaknya Pemeluk Agama	30
Tabel	5.2	Banyaknya Tempat Ibadah	31
Tabel	5.3	Peserta Calon Jamaah Haji	32
Tabel	5.4	Banyaknya Ulama, Mubaligh, dan Khotib	33
Tabel	5.5	Banyaknya Nikah, Talak, Cerai dan Rujuk	34
Tabel	6.1	Banyaknya Sekolah TK, Murid, dan Guru	35
Tabel	6.2	Banyaknya Sekolah Dasar Negeri, Murid, dan Guru	36
Tabel	6.3	Banyaknya Madrasah Ibtidaiyah, Murid, dan Guru	37
Tabel	6.4	Banyaknya Sekolah Lanjutan Pertama Negeri, Murid, dan Guru	38
Tabel	6.5	Banyaknya Sekolah Lanjutan Pertama Swasta, Murid, dan Guru	39
Tabel	6.6	Banyaknya Madrasah Tsanawiyah, Murid, dan Guru	40
Tabel	6.7	Banyaknya Sekolah Lanjutan Atas Negeri, Murid, dan Guru	41

Tabel 6.8	Banyaknya Sekolah Lanjutan Atas Swasta, Murid, dan Guru	42
Tabel 7.1	Banyaknya Dokter, Tenaga Medis, Dukun Bayi, Bidan dan Juru Sunat ..	43
Tabel 7.2	Banyaknya Fasilitas Kesehatan	44
Tabel 7.3	Banyaknya Rumah Sehat A, B, C ...	45
Tabel 7.4	Banyaknya Sarana Air Bersih	46
Tabel 8.1	Banyaknya Penderita Cacat	47
Tabel 9.1	Luas Panen dan Produksi Padi	48
Tabel 9.2	Produksi Tanaman Perdagangan	49
Tabel 9.3	Luas Panen dan Produksi Kacang Tanah dan Jagung	50
Tabel 9.4	Luas Panen dan Produksi Ubi Kayu dan Ubi Jalar	51
Tabel 9.5	Banyaknya Unggas	52
Tabel 9.6	Banyaknya Ternak	53
Tabel 10.1	Banyaknya Sarana Angkutan Darat Kendaraan Bermotor	54
Tabel 10.2	Banyaknya Sarana Angkutan Darat Kendaraan Tak Bermotor	55
Tabel 10.3	Jenis Permukaan, Kondisi, dan Kelas Jalan	56
Tabel 11.1	Banyaknya Pesawat Radio, Televisi Telephon dan Radio Komunikasi	57
Tabel 12.1	Kelompok Tani Menurut Kelasnya ...	58
Keterangan	Yang Tidak Terdapat di Kecamatan Pegandon	59

LETAK GEOGRAFIS

1. Kecamatan Pegandon terletak dalam:

Wilayah Pembantu Bupati : Kendal
Kabupaten Daerah Tingkat II : Kendal
Propinsi Daerah Tingkat I : Jawa Tengah

2. Batas-batas wilayah:

Sebelah utara : Kecamatan Patebon
Sebelah selatan : Kecamatan Singorojo
Sebelah barat : Kecamatan Gemuh
Sebelah timur : Kecamatan Brangsong

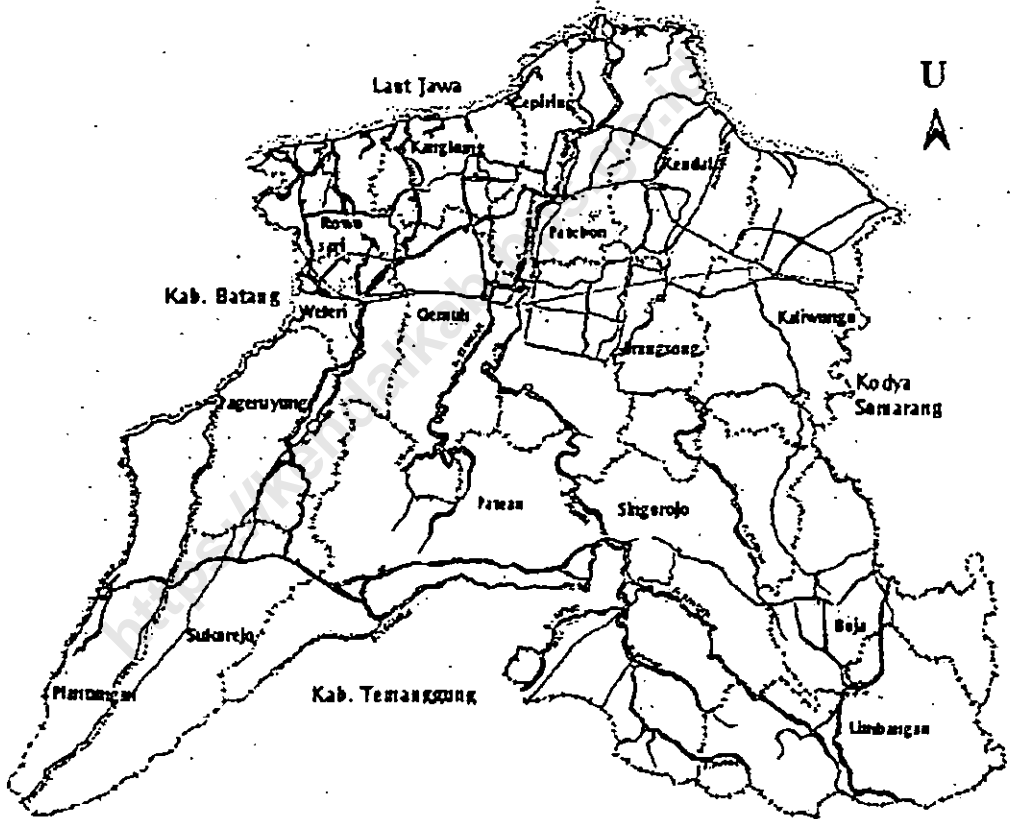
3. Jarak dari Ibukota Pegandon ke beberapa kota:

Kota Propinsi Jawa Tengah : 38 Km
Kota Kabupaten Kendal : 10 Km
Kota Kecamatan Patebon : 5 Km

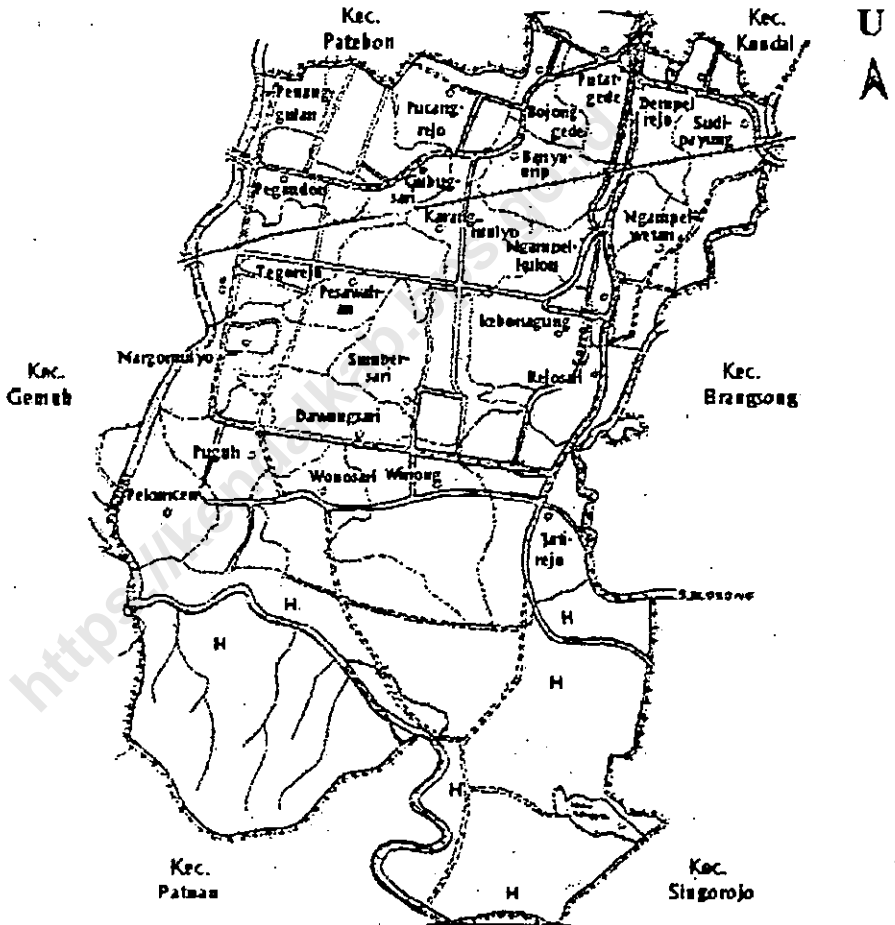
4. Ketinggian tanah: ± 6 meter dpl

5. Suhu Udara: 27 °C

KABUPATEN KENDAL



KECAMATAN PEGANDON



Tabel : 1.1.

**LUAS WILAYAH KECAMATAN PEGANDON
DIRINCI MENURUT DESA**

TAHLUN : 1999

DESA	LUAS	PERSENTASE
(1)	(Km ²) (2)	(%) (3)
01. Pekuncen	1,50	2,30
02. Puguh	1,42	2,19
03. Wonosari	14,50	22,31
04. Winong	4,93	7,58
05. Jalirejo	12,86	19,78
06. Rejosari	1,89	2,91
07. Sumbersari	2,44	3,75
08. Dawungsari	1,01	1,56
09. Margomulyo	2,00	3,08
10. Tegorejo	2,21	3,40
11. Pcsawahan	1,88	2,89
12. Karangmulyo	1,76	2,71
13. Kebonagung	1,81	2,78
14. Ngampelkuton	1,43	2,21
15. Ngampelwetan	0,96	1,47
16. Sudipayung	2,17	3,34
17. Dempelrejo	1,54	2,38
18. Putatgede	1,50	2,30
19. Bojonggede	0,85	1,30
20. Banyuwirip	1,70	2,62
21. Pucangrejo	1,28	1,98
22. Gubugsari	2,08	3,19
23. Pegandon	0,83	1,28
24. Penanggulan	0,67	1,04
JUMLAH	65,00	100,00

BPS Kabupaten Kendal

Sumber data : Statistik Kecamatan Pegandon
Catatan :

Tabel . 1.2

JARAK DESA KE KECAMATAN, KABUPATEN, DAN PROPINSI
KECAMATAN PEGANDON

TAHLUN : 1999

DESA	JARAK DARI DESA KE		
	KECAMATAN	KABUPATEN	PROPINSI
(1)	(Km) (2)	(Km) (3)	(Km) (4)
01. Pekuncen	2,60	12,60	40,60
02. Puguh	1,80	11,80	40,60
03. Wonosari	2,90	13,20	38,00
04. Winong	4,40	13,60	39,80
05. Jajirejo	4,80	10,40	40,40
06. Rejosari	6,60	9,30	37,30
07. Sumbersari	5,80	10,70	38,70
08. Dawungsari	2,70	12,50	40,50
09. Margomulyo	0,70	10,70	38,70
10. Tegorejo	0,10	10,10	39,00
11. Pesawahan	1,60	12,20	41,20
12. Karangmulyo	4,30	8,50	36,50
13. Kebonagung	5,10	7,80	37,00
14. Ngampelkulon	5,40	8,10	36,10
15. Ngampelwetan	6,30	7,70	35,70
16. Sudipayung	9,10	5,90	28,00
17. Dempetarjo	6,30	5,70	31,50
18. Putatgede	6,40	3,90	31,90
19. Bojonggede	5,10	5,10	33,10
20. Banyuwirip	4,30	5,90	33,90
21. Pucangreja	4,20	7,70	35,70
22. Gubugsan	3,00	7,20	35,20
23. Pegandon	1,50	8,70	36,70
24. Penanggulan	1,70	8,50	36,50
RATA-RATA	4,03	9,08	36,78

BPS Kabupaten Kendal

Tabel : 1.3

**LUAS WILAYAH KECAMATAN PEGANDON
DIRINCI MENURUT PENGGUNAAN
TAHUN : 1999**

JENIS PENGGUNAAN	LUAS (Km ²)	PERSENTASE (%)
(1)	(2)	(3)
01. Tanah Sawah	21,67	33,34
02. Tanah Pekarangan	9,23	14,21
03. Tanah Tegalan/Kebun	7,43	11,43
04. Tanah Hutan	22,10	34,00
05. Tanah Lain-lain	4,56	7,02
JUMLAH	65,00	100,00

BPS Kabupaten Kendal

Sumber data : Statistik Kecamatan Pegandon

Catatan :

Tabel : 1.4

PERINCIAN PENGGUNAAN LAHAN
KECAMATAN PEGANDON

TAHUN : 1999

DESA	TANAH SAWAH			PEKARA-
	TEHNIS	1/2 TEHNIS	S D H N	NGAN
	(Ha)	(Ha)	(Ha)	(Ha)
(1)	(2)	(3)	(4)	(5)
01. Pekuncen	24,50	0,00	0,00	50,54
02. Pugu	50,15	0,00	25,96	31,43
03. Wonosari	20,51	0,00	18,30	58,21
04. Winong	131,46	0,00	9,64	43,18
05. Jalirejo	82,19	0,00	5,24	31,89
06. Rejosari	83,40	0,00	0,00	34,59
07. Sumbersari	187,72	0,00	0,00	49,82
08. Dawungsari	54,18	0,00	0,00	22,25
09. Margomulyo	104,00	0,00	0,00	54,63
10. Tegorejo	72,05	20,33	18,91	67,78
11. Pesawahan	111,16	0,00	0,00	30,00
12. Karangmulyo	92,82	0,00	0,00	38,13
13. Kebonagung	119,69	0,00	0,00	34,94
14. Ngampelkutan	63,77	0,00	32,53	42,20
15. Ngampelwetan	74,20	0,00	0,00	15,54
16. Sudipayung	121,65	23,44	0,00	43,18
17. Dempelrejo	40,53	59,41	0,00	31,08
18. Putatgede	86,90	0,00	0,00	36,82
19. Bojonggede	56,82	0,00	0,00	24,88
20. Banyuwirip	60,00	0,00	42,00	33,57
21. Pucangrejo	72,17	0,00	0,00	46,37
22. Gubugsari	120,00	0,00	0,00	52,40
23. Pegandon	33,85	8,03	0,00	33,00
24. Penanggulan	42,00	0,00	0,00	16,94
<hr/>				
JUMLAH 1999	1.903,49	111,20	152,57	823,36
1998	1.932,38	111,19	124,08	821,37
1997				

BPS Kabupaten Kendal

Sumber data : Monografi Desa 1999

Catatan :

Tabel : 1.4 lanjutan

PERINCIAN PENGGUNAAN LAHAN
KECAMATAN PEGANDON

TAHUN : 1999

DESA	TEGALAN /			JUMLAH
	KEBUN	HUTAN	LAIN-LAIN	
(1)	(Ha) (6)	(Ha) (7)	(Ha) (8)	(Ha) (9)
01. Pekuncen	65,92	0,00	8,67	149,63
02. Puguh	25,95	0,00	8,99	142,47
03. Wonosari	100,02	1.223,49	29,45	1.449,98
04. Winong	301,62	0,00	6,73	492,63
05. Jalirejo	115,08	966,52	65,00	1.285,91
06. Rejosari	1,44	0,00	69,56	169,96
07. Sumbersari	0,23	0,00	6,05	243,82
08. Dawungsari	1,42	0,00	23,30	101,15
09. Mergomulyo	1,00	0,00	40,59	200,22
10. Tegorejo	14,63	0,00	27,01	220,70
11. Pesawahan	36,96	0,00	10,00	168,12
12. Karangmulyo	8,42	0,00	36,73	176,10
13. Kebonagung	1,53	0,00	5,13	161,28
14. Ngampelkaton	0,00	0,00	4,69	143,39
15. Ngampelwetan	3,41	0,00	2,60	95,75
16. Sudipayung	5,00	0,00	23,69	216,95
17. Dempelrejo	15,30	0,00	8,15	154,47
18. Putalgede	4,32	0,00	22,72	149,76
19. Bojonggede	0,00	0,00	4,01	84,70
20. Banyuwirip	31,50	0,00	3,00	170,07
21. Pucangrejo	0,00	0,00	7,08	125,62
22. Gubugsari	7,63	0,00	27,60	207,63
23. Pegandon	1,84	0,00	6,91	63,42
24. Penanggulan	0,00	0,00	8,37	67,31
JUMLAH 1999	743,20	2.210,00	456,20	6.500,03
1996	743,20	2.209,62	458,18	6.500,03
1997				

BPS Kabupaten Kendal

Sumber data : Monografi Desa 1999
Catatan

Tabel 1.5

**BANYAKNYA HARI HUJAN
KECAMATAN PEGANDON
TAHUN 1996 - 1999**

BULAN	1996	1997	1998	1999
(1)	(2)	(3)	(4)	(5)
01. Januari	12	16	8	19
02. Pebruari	13	7	17	16
03. Maret	9	14	14	8
04. April	6	10	11	7
05. Mei	2	4	5	5
06. Juni	0	2	10	4
07. Juli	0	0	12	1
08. Agustus	8	0	5	2
09. September	4	0	4	2
10. Oktober	15	2	4	9
11. Nopember	10	3	8	14
12. Desember	20	9	17	12
JUMLAH	99	67	115	99
Rata-rata	8	6	10	8

BPS Kabupaten Kendal

Sumber data : Pengairan Renting Pegandon

Catatan :

Tabel : 1.6

**BANYAKNYA CURAH HUJAN
KECAMATAN PEGANDON
TAHUN 1996 - 1999**

BULAN	1996	1997	1998	1999
(1)	(2)	(3)	(4)	(5)
01. Januari	163	610	126	196
02. Pebruari	381	156	160	350
03. Maret	115	164	101	117
04. April	142	206	162	139
05. Mei	28	50	72	47
06. Juni	0	14	180	67
07. Juli	0	0	180	11
08. Agustus	215	0	69	14
09. September	46	0	74	24
10. Oktober	239	12	36	128
11. Nopember	190	39	123	257
12. Desember	558	198	181	357
JUMLAH	2.097	1.451	1.454	1.707
Rata rate	175	121	121	142

Sumber data : Pengairan Ranting Pegandon
Catatan

BPS Kabupaten Kendal

Tabel : 2.1

**BANYAKNYA DUKUH, RUKUN WARGA, DAN RUKUN TETANGGA
KECAMATAN PEGANDON**

TAHUN : 1999

DESA	DUKUH	RUKUN WARGA	RUKUN TETANGGA
(1)	(2)	(3)	(4)
01. Pekuncen	5	5	14
02. Puguh	6	6	14
03. Wonosari	5	6	17
04. Winong	4	5	20
05. Jatirejo	4	7	19
06. Rejosari	3	3	9
07. Sumbersari	6	6	29
08. Dawungsari	3	3	11
09. Margomulyo	3	3	21
10. Tegorejo	4	10	34
11. Pesawahan	3	3	6
12. Karangmulyo	3	3	15
13. Kebonagung	4	4	14
14. Ngampelkulon	4	5	28
15. Ngampelwetan	3	3	14
16. Sudipayung	2	5	21
17. Dempelrejo	3	3	19
18. Putalgede	4	7	17
19. Bojonggede	2	5	12
20. Banyuwani	4	6	16
21. Pucangrejo	3	3	10
22. Gubugsari	4	4	15
23. Pegandon	5	5	14
24. Penanggulan	4	6	22
JUMLAH 1999	91	118	413
1998	91	117	412
1997	91	117	412

BPS Kabupaten Kendal

Sumber data : Statistik Kecamatan Pegandon
Cetakan :

Tabel : 2.2.

**BANYAKNYA BALAI DESA DAN KANTOR DESA
KECAMATAN PEGANDON**

TAHUN : 1999

DESA	BALAI DESA	KANTOR DESA
(1)	(2)	(3)
01. Pekuncen	1	1
02. Pugu	1	1
03. Wonosari	1	1
04. Winong	1	1
05. Jalirejo	1	1
06. Rejosari	1	1
07. Sumbersari	1	1
08. Dawungari	1	1
09. Margomulyo	1	1
10. Tegorejo	1	1
11. Pesawahan	1	1
12. Karangmulyo	1	1
13. Kebonegung	1	1
14. Ngampelkulon	1	1
15. Ngampelwetan	1	1
16. Sudipayung	1	1
17. Dempelrejo	1	1
18. Putatgede	1	1
19. Bojonggede	1	1
20. Banyuwirip	1	1
21. Pucangrejo	1	1
22. Gubugari	1	1
23. Pegandon.	1	1
24. Penanggulan	1	1
JUMLAH	24	24

BPS Kabupaten Kendal

Sumber data : Statistik Kecamatan Pegandon

Catatan :

Tabel : 2.3

**BANYAKNYA PERANGKAT DESA
KECAMATAN PEGANDON**

TAHUN : 1999

DESA	KEPALA	SEKDES/	KAUR	PEMB.	KADUS	JUMLAH
	DESA	KEL		KAUR		
(1)	(2)	(2)	(3)	(4)	(5)	(6)
01. Pekuncen	1	1	4	0	0	6
02. Puguh	1	0	5	0	3	9
03. Wonosari	1	1	4	0	5	11
04. Winong	1	1	4	1	2	9
05. Jalirejo	1	1	4	3	3	12
06. Rejosari	1	0	5	0	3	9
07. Sumbersari	1	0	4	5	6	16
08. Dawungsari	1	1	5	0	0	7
09. Margomulyo	1	1	4	2	2	10
10. Tegorejo	1	1	3	2	4	11
11. Pesawahan	1	1	3	0	3	8
12. Karangmulyo	1	0	5	0	3	9
13. Kebonegung	1	0	5	0	4	10
14. Ngampelkulon	1	1	2	0	3	7
15. Ngampelwetan	1	1	4	0	2	8
16. Sudipayung	1	0	5	3	1	10
17. Dempelrejo	1	1	4	1	1	8
18. Putalgede	1	1	4	0	2	8
19. Bojonggede	1	1	4	0	1	7
20. Banyuwirip	1	1	5	4	1	12
21. Pucangrejo	1	1	4	0	3	9
22. Gubugsari	1	1	5	1	4	12
23. Pegandon	1	0	5	0	2	8
24. Penanggulan	1	1	5	0	1	8
JUMLAH 1999	24	17	102	22	59	224
1998	19	19	115	29	69	232
1997	24	24	117	30	74	245

BPS Kabupaten Kendal

Sumber data : Kantor Kecamatan Pegandon
Catatan :

Tabel : 2.4

DATA TANAH KAS DESA
KECAMATAN PEGANDON

TAHUN : 1999

DESA	BENGKOK			BONDO DESA		
	DI TERIMA	DI LELANG	JUMLAH	SAWAH	LAINNYA	JUMLAH
	(Ha)	(Ha)	(Ha)	(Ha)	(Ha)	(Ha)
(1)	(2)	(3)	(4)	(5)	(6)	(7)
01. Pekuncen	9,070	0,800	9,870	0,620	0,230	0,850
02. Puguh	11,157	2,680	13,837	2,515	0,063	2,578
03. Wonosari	11,300	0,400	11,700	0,680	0,610	1,290
04. Winong	13,750	3,320	17,070	2,663	0,872	3,535
05. Jatirejo	15,290	1,840	17,130	0,700	0,770	1,470
06. Rejosari	12,215	2,775	14,990	3,090	1,294	4,384
07. Sumbersari	22,432	6,770	29,202	9,428	2,002	11,430
08. Dawungsari	10,975	0,700	11,675	2,165	0,000	2,165
09. Margomulyo	15,525	1,625	17,150	1,350	0,000	1,350
10. Tegorejo	14,830	1,370	16,200	0,377	2,195	2,572
11. Pesawahan	16,755	1,060	17,815	4,455	1,220	5,675
12. Karangmulyo	11,920	3,000	14,920	2,400	0,000	2,400
13. Kebonagung	14,921	4,150	19,071	3,110	0,000	3,110
14. Ngampelkulon	12,170	3,475	15,645	5,277	0,000	5,277
15. Ngampelwetan	13,130	1,650	14,780	1,860	0,000	1,860
16. Sudipayung	15,810	7,255	23,065	4,025	1,733	5,758
17. Dempelrejo	13,005	4,271	17,276	2,345	0,135	2,480
18. Putalgede	12,955	1,530	14,485	1,660	0,945	2,605
19. Bojonggede	9,746	1,060	10,806	1,715	0,000	1,715
20. Banyuurip	15,065	2,065	17,130	4,080	0,000	4,080
21. Pucangrejo	11,785	0,740	12,525	1,105	0,000	1,105
22. Gubugsari	14,275	3,825	18,100	4,965	0,435	5,400
23. Pegandon	7,133	1,250	8,383	0,180	0,105	0,285
24. Penanggutan	8,240	0,605	8,845	0,370	0,000	0,370
JUMLAH	313,454	59,236	371,690	61,095	12,609	73,704

BPS Kabupaten Kendal

Sumber data : Kantor Pemerintahan Kecamatan Pegandon
Catatan :

Tabel 3.1.

**BANYAKNYA RUMAH TANGGA DAN BANGUNAN TEMPAT TINGGAL
KECAMATAN PEGANDON**

TAHUN : 1999

DESA	RUMAH	BANGUNAN
	TANGGA	TEMPAT TINGGAL
(1)	(2)	(3)
01. Pekuncen	445	456
02. Puguh	597	530
03. Wonosari	708	666
04. Winong	1.036	1.064
05. Jatirejo	679	710
06. Rejosari	439	443
07. Sumbersari	938	909
08. Dawung Sari	378	363
09. Margomulyo	756	701
10. Tegorejo	1.132	1.093
11. Pesawahan	660	430
12. Karangmulyo	667	565
13. Kebonagung	768	658
14. Ngampelkulon	637	666
15. Ngampelwetan	360	262
16. Sudipayung	796	723
17. Dempetarjo	570	496
18. Putatgede	471	405
19. Bojonggede	357	284
20. Banyuwirip	584	509
21. Pucangrejo	556	480
22. Gubugsan	915	769
23. Pegandon	664	578
24. Penanggulan	771	731
JUMLAH 1999	16.065	14.530
1998	15.390	14.390
1997	14.953	14.331

BPS Kabupaten Kendal

Sumber data : Statistik Kecamatan Pegandon

Catatan :

Tabel 3.2.

**BANYAKNYA TEMPAT TINGGAL PENDUDUK
KECAMATAN PEGANDON**

TAHUN : 1999

DESA	PER- MANEN	SEMI PER- MANEN	PAPAN	BAMBU	JUMLAH
(1)	(2)	(3)	(4)	(5)	(6)
01. Pekuncen	22	116	192	126	456
02. Puguh	23	30	212	265	530
03. Wonosari	6	34	366	260	666
04. Winong	14	59	849	142	1.064
05. Jalirejo	130	33	476	71	710
06. Rejosari	29	27	350	37	443
07. Sumpersari	19	198	456	236	909
08. Dawungsari	47	19	292	5	363
09. Margomulyo	45	29	519	108	701
10. Tegorejo	101	69	676	247	1.093
11. Pecawahan	60	126	149	95	430
12. Karangmulyo	13	18	229	305	566
13. Kebonagung	24	33	575	26	658
14. Ngampetkulon	68	18	524	76	686
15. Ngampetwelan	8	10	192	52	262
16. Sudipayung	65	42	535	61	723
17. Dempetrejo	22	39	260	154	495
18. Putalgede	48	74	110	173	405
19. Bojonggede	27	23	101	127	284
20. Banyuwirip	36	65	370	36	509
21. Pucangrejo	23	27	342	66	460
22. Gubugsari	64	48	549	108	769
23. Pegandon	267	17	270	4	578
24. Penanggutan	245	139	336	11	731
JUMLAH 1999	1.446	1.299	8.960	2.835	14.530
1998	1.250	1.221	8.978	2.931	14.380
1997	1.264	1.177	8.990	2.600	14.331

BPS Kabupaten Kendal

Sumber data : Statistik Kecamatan Pegandon

Catatan :

Tabel : 3.3.

**BANYAKNYA PENDUDUK DIRINCI MENURUT JENIS KELAMIN
KECAMATAN PEGANDON**

TAHUN : 1999

DESA	LAKI-LAKI	PEREMPUAN	JUMLAH
(1)	(2)	(3)	(4)
01. Pekuncen	957	1.011	1.968
02. Pugu	1.262	1.346	2.608
03. Wonosari	1.404	1.411	2.815
04. Winong	2.247	2.442	4.689
05. Jalirejo	1.454	1.563	3.017
06. Rejosari	945	964	1.909
07. Sumberson	1.912	2.114	4.026
08. Dawungari	761	840	1.601
09. Mangomulyo	1.567	1.620	3.187
10. Tegorejo	2.404	2.466	4.870
11. Pesawahan	1.175	1.230	2.405
12. Karangmulyo	1.287	1.333	2.620
13. Kebonagung	1.556	1.599	3.155
14. Ngampelkulon	1.667	1.633	3.300
15. Ngampelwotan	560	572	1.132
16. Sudipayung	1.525	1.647	3.172
17. Dempelrejo	1.162	1.219	2.381
18. Putalgede	923	993	1.916
19. Bojonggede	729	744	1.473
20. Banyuurip	1.329	1.450	2.779
21. Pucangrejo	1.076	1.096	2.172
22. Gubugsan	1.624	1.920	3.544
23. Pegandon	1.320	1.414	2.734
24. Penanggulan	1.722	1.799	3.521
<hr/>			
JUMLAH 1999	32.798	34.426	67.224
1998	32.373	33.866	66.239
1997	32.152	33.737	65.889

BPS Kabupaten Kendal

Sumber data: Monografi Desa 1999

Catatan :

Tabel : 3.4

**KEPADATAN PENDUDUK DIRINCI PER DESA
KECAMATAN PEGANDON**

TAHUN : 1999

DESA	PENDUDUK	LUAS	KEPADATAN
		(Km ²)	(Orang/Km ²)
(1)	(2)	(3)	(4)
01. Pekuncen	1.968	1,50	1.315
02. Puhuh	2.608	1,42	1.831
03. Wonosari	2.815	14,50	194
04. Winong	4.669	4,83	962
05. Jalirejo	3.017	12,86	235
06. Rejosari	1.809	1,89	1.010
07. Sumbersari	4.026	2,44	1.651
08. Dawungsari	1.601	1,01	1.583
09. Margomulyo	3.187	2,00	1.592
10. Tegorejo	4.870	2,21	2.207
11. Pesawahan	2.405	1,88	1.278
12. Karangmulyo	2.620	1,76	1.488
13. Kebonegung	3.155	1,61	1.956
14. Ngampelkulon	3.300	1,43	2.301
15. Ngampelwetan	1.162	0,96	1.214
16. Sudipayung	3.172	2,17	1.462
17. Dempelrejo	2.361	1,54	1.541
18. Putatgede	1.916	1,50	1.279
19. Bojonggede	1.473	0,85	1.739
20. Bonyuurip	2.779	1,70	1.634
21. Pucangrejo	2.172	1,26	1.729
22. Gubugsari	3.744	2,08	1.803
23. Pegandon	2.734	0,83	3.277
24. Penanggulan	3.521	0,67	5.231
JUMLAH 1999	67.224	65,00	1.034
1998	66.329	65,00	1.020
1997	65.869	65,00	1.014

BPS Kabupaten Kendal

Sumber data : Statistik Kecamatan Pegandon

Catatan :

Tabel : 3.5

**SEX RATIO PENDUDUK LAKI-LAKI TERHADAP PEREMPUAN
KECAMATAN PEGANDON**

TAHUN : 1999

DESA	PENDUDUK		SEX RATIO (PER 1000)
	LAKI-LAKI	PEREMPUAN	
(1)	(2)	(3)	(4)
01. Pekuncen	957	1.011	947
02. Puguh	1.262	1.346	930
03. Wonosari	1.404	1.411	995
04. Winong	2.247	2.442	920
05. Jalinejo	1.454	1.563	930
06. Rejosari	945	984	980
07. Sumber Sari	1.912	2.114	904
08. Dawungsari	761	840	906
09. Mergomulyo	1.567	1.620	967
10. Tegorejo	2.404	2.466	975
11. Pesawahan	1.175	1.230	955
12. Kurangmulyo	1.267	1.333	965
13. Kebonegung	1.556	1.599	973
14. Ngampelketon	1.667	1.633	1.021
15. Ngampelwetan	590	572	1.031
16. Sudipayung	1.525	1.647	926
17. Dempelrejo	1.162	1.219	953
18. Pulalgede	923	993	930
19. Bojonggede	729	744	980
20. Banyuunip	1.329	1.450	917
21. Pucangrejo	1.076	1.096	982
22. Gubugsari	1.824	1.820	950
23. Pegandon	1.320	1.414	934
24. Penanggutan	1.722	1.799	857
JUMLAH 1999	32.798	34.426	963
1998	32.373	33.968	963
1997	32.152	33.737	963

BPS Kabupaten Kendal

Sumber data : Statistik Kecamatan Pegandon

Catatan :

Tabel : 3.6

PERKEMBANGAN PENDUDUK PER TAHUN
KECAMATAN PEGANDON

TAHUN : 1989

TAHUN	PENDUDUK	PERKEMBANGAN
		PENDUDUK (%)
(1)	(2)	(3)
1980		
1981		
1982		
1983		
1984		
1985		
1986		
1987	58.607	
1988	59.202	1,02
1989	60.042	1,42
1990	60.952	1,52
1991	61.706	1,24
1992	62.500	1,30
1993	63.202	1,11
1994	63.839	0,89
1995	64.121	0,76
1996	64.908	1,23
1997	65.581	1,04
1998	66.889	0,47
1999	66.329	0,67
1999	67.224	1,35

BPS Kabupaten Kendal

Sumber data : Statistik Kecamatan Pegandon

Catatan :

Tabel : 3.7

**BANYAKNYA PENDUDUK MENURUT KELOMPOK UMUR
DAN JENIS KELAMIN
KECAMATAN PEGANDON
TAHUN : 1998**

UMUR	LAKI-LAKI	PEREMPUAN	JUMLAH
(1)	(2)	(3)	(4)
0 - 4	3.755	3.863	7.618
5 - 9	3.695	3.769	7.464
10 - 14	4.103	4.021	8.124
15 - 19	3.330	3.473	6.803
20 - 24	2.501	2.859	5.360
25 - 29	2.409	2.831	5.240
30 - 39	4.892	5.034	9.926
40 - 49	3.478	3.577	7.055
50 - 59	2.295	2.470	4.765
60 keatas	2.340	2.529	4.869
JUMLAH 1998	32.798	34.426	67.224
1998	32.373	33.956	66.329
1997	32.152	33.737	65.889

BPS Kabupaten Kendal

Sumber data : Statistik Kecamatan Pegandon

Catatan :

Tabel : 3.8

**BANYAKNYA PENDUDUK UMUR 5 - 6, 7 - 12, 13 - 15
KECAMATAN PEGANDON**

TAHUN : 1999

DESA	5 - 6	7 - 12	13 - 15
(1)	(2)	(3)	(4)
01. Peluncen	101	301	141
02. Puguh	120	396	187
03. Wonosari	136	416	202
04. Winong	234	705	337
05. Jatirejo	164	467	217
06. Rejosari	99	262	137
07. Sumbersari	206	616	269
08. Dawungsari	76	237	115
09. Margomulyo	182	472	229
10. Tegorejo	237	701	350
11. Pesawahan	119	356	173
12. Karangmulyo	134	366	188
13. Kebonegung	160	467	227
14. Ngampelkulon	163	482	237
15. Ngampelwetan	58	168	84
16. Sudipayung	161	459	228
17. Dempelrejo	118	352	171
18. Putalgede	89	263	138
19. Bojongoede	61	218	108
20. Banyuwirip	125	358	200
21. Pucangrejo	118	327	158
22. Gubugsari	186	554	269
23. Pegandon	133	404	198
24. Penangutan	188	551	253
JUMLAH 1999	3.391	9.966	4.830
1998	3.559	10.019	4.665
1997			

BPS Kabupaten Kendal

Sumber data : Statistik Kecamatan Pegandon

Cetakan :

Tabel : 3.9

**BANYAKNYA PENDUDUK WNA DAN WNI KETURUNAN CINA
KECAMATAN PEGANDON**

TAHUN : 1999

DESA	WNA CINA	WNI KETURUNAN CINA	JUMLAH
(1)	(2)	(3)	(4)
01. Pakuncen	0	0	0
02. Fuguh	0	0	0
03. Wonosari	0	0	0
04. Winong	0	0	0
05. Jatirejo	0	0	0
06. Rejosari	0	0	0
07. Sumbersari	0	0	0
08. Dawungsan	0	0	0
09. Margomulyo	0	0	0
10. Tegorejo	0	0	0
11. Pesawahan	0	0	0
12. Karangmulyo	0	0	0
13. Kebonagung	0	0	0
14. Ngampelkulon	0	0	0
15. Ngampelwetan	0	0	0
16. Sudipayung	0	0	0
17. Dempelrejo	0	0	0
18. Pitalgede	0	0	0
19. Bojonggede	0	0	0
20. Benyuurip	0	0	0
21. Pucangrejo	0	0	0
22. Gubugsan	0	0	0
23. Pegandon	0	0	0
24. Penanggulan	0	11	11
JUMLAH 1999	0	11	11
1998	2	9	11
1997			

BPS Kabupaten Kendal

Sumber data : Statistik Kecamatan Pegandon

Catatan :

Tabel : 3.10

**BANYAKNYA MUTASI PENDUDUK
KECAMATAN PEGANDON**

TAHUN : 1999

DESA	KELA- HIRAN	KEMA- TIAN	DATANG	PERGI
(1)	(2)	(3)	(4)	(5)
01. Pekuncen	25	23	4	2
02. Puguh	31	17	4	10
03. Wonosan	25	11	10	1
04. Winong	44	21	4	27
05. Jatirejo	32	15	0	5
06. Rejosari	28	12	10	6
07. Sumbersari	42	17	3	5
08. Dawungsari	21	14	3	10
09. Margomulyo	13	18	6	14
10. Tegorejo	62	38	12	16
11. Pesawahan	37	21	4	1
12. Karangmulyo	26	16	13	8
13. Kebonagung	17	11	12	8
14. Ngampelkulon	36	17	193	0
15. Ngampelwetan	21	6	9	1
16. Sudipoyung	19	19	10	2
17. Dempelrejo	30	19	15	13
18. Putatgede	25	17	24	25
19. Bojonggede	16	13	4	1
20. Banyuwirip	36	16	381	5
21. Pucangrejo	42	24	5	6
22. Gubugsan	32	23	1	8
23. Pegandon	34	14	27	3
24. Penanggulan	42	28	6	38
JUMLAH 1999	736	430	760	215
1998	743	378	360	305
1997	745	420	293	302

BPS Kabupaten Kendal

Sumber data : Statistik Kecamatan Pegandon

Catatan : Desa Ngampelkulon dan Banyuwirip terjadi lonjakan data datang adalah penduduk yang baru terdaftar lewat hitungan.

Tabel : 3.11

**BANYAKNYA PENDUDUK
DIRINCI MENURUT PENDIDIKAN
KECAMATAN PEGANDON
TAHUN : 1999**

DESA	TIDAK SEKOLAH	TIDAK BELUM		TAMAT SD	
		TAMAT SD			
(1)	(2)	(3)	(4)	(5)	
01. Pekuncen	443	488	301	415	
02. Puguh	137	251	346	984	
03. Wonosari	380	772	366	871	
04. Winong	580	1.350	693	1.264	
05. Jatirejo	178	614	465	1.123	
06. Rejosari	106	206	282	783	
07. Sumbersari	708	680	498	1.368	
08. Dawungsari	105	113	221	497	
09. Margomulyo	436	556	472	732	
10. Tegorejo	718	305	592	1.536	
11. Pesawahan	377	411	356	689	
12. Karangmulyo	220	380	367	770	
13. Kebonagung	300	642	358	816	
14. Ngampelkulon	424	842	362	700	
15. Ngampelwetan	71	28	186	453	
16. Sudipayung	372	386	369	1.428	
17. Dempetirejo	128	360	352	894	
18. Putatgede	426	301	283	369	
19. Bojonggede	156	334	218	340	
20. Banyuwiri	315	111	356	641	
21. Pucangrejo	295	261	327	638	
22. Gubugsari	368	621	470	1.300	
23. Pegandon	228	542	404	614	
24. Penanggulan	186	116	551	1.294	
<hr/>					
Jumlah 1999		7.777	11.007	9.193	20.607
1998		6.780	11.291	9.310	20.554
1997		10.384	11.528	10.832	15.187

BPS Kabupaten Kendal

Sumber data : Statistik Kecamatan Pegandon

Catatan :

Tabel 3.11 (Lanjutan)

**BANYAKNYA PENDUDUK
DIRINCI MENURUT PENDIDIKAN
KECAMATAN PEGANDON
TAHUN : 1999**

DESA	TAMAT		
	SLTP	SLTA	PT /AKADEMI
(1)	(6)	(7)	(8)
01. Pekuncen	115	29	2
02. Puguh	324	202	32
03. Wonosari	162	48	2
04. Winong	212	89	9
05. Jalirejo	117	98	42
06. Rejosari	169	71	16
07. Sumbersari	298	97	11
08. Dawungsari	316	128	14
09. Margomulyo	292	207	7
10. Tegorejo	480	377	63
11. Pesawahan	157	86	5
12. Kerangmulyo	264	198	12
13. Kebonegung	326	225	14
14. Ngampelkulon	268	198	38
15. Ngampelwetan	214	110	8
16. Sudpayung	175	147	18
17. Dempetrejo	142	102	1
18. Putalgede	167	109	23
19. Bojonggede	175	60	45
20. Banyuurip	362	305	6
21. Pucangrejo	210	185	7
22. Gubugsan	426	198	22
23. Pegandon	331	275	48
24. Penanggulan	651	304	59
JUMLAH 1999	6.373	3.848	502
1998	6.088	3.677	454
1997	6.292	3.370	409

BPS Kabupaten Kendal

Sumber data : Statistik Kecamatan Pegandon
Catatan :

Tabel : 3.12

**BANYAKNYA PENDUDUK YANG BEKERJA
DIRINCI MENURUT MATA PENCAHARIAN
KECAMATAN PEGANDON
TAHUN : 1999**

DESA	PETANI	BURUH	NELAYAN	PENGLU-	BRH	BRH
		TANI		SAHA	IND.	BGN.
(1)	(2)	(3)	(4)	(5)	(6)	(7)
01. Pekurcen	68	413	0	0	22	38
02. Puguh	279	469	0	13	147	57
03. Wonosari	376	470	0	1	18	22
04. Winong	645	3.243	0	1	56	72
05. Jalirejo	342	1.632	0	6	9	8
06. Rejosari	195	795	0	0	47	26
07. Sumbersari	366	691	0	72	7	151
08. Dawungsari	108	167	0	3	94	69
09. Margomulyo	486	769	0	5	31	42
10. Tegorejo	300	291	0	0	230	39
11. Pesawahan	421	760	0	2	7	100
12. Karangmulyo	351	625	0	0	24	51
13. Kebonegung	755	765	0	2	6	76
14. Ngampelkulon	151	489	0	2	145	190
15. Ngampelwetan	129	305	0	0	65	29
16. Sudipayung	221	1.012	0	2	157	18
17. Dempetarjo	125	1.135	0	0	140	50
18. Putalgede	341	228	0	4	148	45
19. Bojonggede	104	350	0	6	60	6
20. Benyuurip	211	402	0	50	21	184
21. Pucangrejo	585	364	0	7	87	7
22. Gubugsari	225	1.400	0	1	42	16
23. Pegandon	97	105	0	6	79	112
24. Penanggutan	91	57	0	11	51	42
JUMLAH 1999						
	6.093	17.357	0	194	1.693	1.450
	1996	16.997	0	166	1.632	1.419
	1997	16.777	0	264	1.633	1.309

BPS Kabupaten Kendal

Sumber data : Statistik Kecamatan Pegandon

Catatan :

Tabel : 3.12 (Lanjutan)

**BANYAKNYA PENDUDUK YANG BEKERJA
DIRINCI MENURUT MATA PENCAHARIAN
KECAMATAN PEGANDON
TAHUN : 1999**

DESA	PE - DAGANG	ANG - KUTAN	PNS / ABRI	PEN - SIUN	LAIN- LAIN
(1)	(7)	(8)	(9)	(10)	(11)
01. Pekuncen	36	9	11	4	62
02. Puguh	83	24	58	78	11
03. Wonosari	36	15	20	2	340
04. Winong	25	22	12	7	136
05. Jalirejo	66	26	37	19	108
06. Rejosari	28	32	17	4	69
07. Sumbersari	28	37	37	4	263
08. Dawungari	27	35	45	9	225
09. Margomulyo	18	38	34	9	316
10. Tegorejo	141	155	131	95	2.359
11. Pesawahan	35	32	16	5	36
12. Karangmulyo	53	10	107	18	34
13. Kebonagung	21	12	31	4	34
14. Ngampelkulon	60	62	76	12	712
15. Ngampelwetan	8	7	17	6	125
16. Sudipuyung	24	22	43	8	524
17. Dempetrejo	15	4	24	5	27
18. Putaligede	7	28	29	11	241
19. Bojonggede	7	33	22	5	160
20. Banyusirip	66	88	27	1	369
21. Pucangrejo	9	18	28	7	42
22. Gubugsari	14	26	48	8	128
23. Pegandon	412	62	60	22	454
24. Penanggulan	433	95	74	30	458
JUMLAH 1999	1.662	869	1.002	373	7.273
1998	1.584	787	961	364	6.755
1997	1.574	800	1.125	429	10.857

Sumber data : Statistik Kecamatan Pegandon
Catatan :

BPS Kabupaten Kendal

Tabel : 4.1.

**BANYAKNYA PUS AKSEPTOR KB AKTIF
KECAMATAN PEGANDON**

TAHUN : 1999

DESA	PUS	KONTRASEPSI			
		IUD	PIL	KONDOM	
(1)	(2)	(3)	(4)	(5)	
01. Pekuncen	290	4	121	0	
02. Puguh	344	23	37	0	
03. Wonosari	431	2	121	0	
04. Winong	545	22	158	0	
05. Jatirejo	472	17	145	0	
06. Rejosari	309	9	72	0	
07. Sumbersari	575	24	88	0	
08. Dawungsari	228	6	50	0	
09. Mangomulyo	502	9	149	0	
10. Tegorejo	717	48	192	8	
11. Pesawahan	390	11	132	0	
12. Karangmulyo	366	15	79	0	
13. Kebonegung	510	22	69	0	
14. Ngampelkulon	532	13	98	0	
15. Ngampelwetan	192	1	64	0	
16. Sudipenyung	580	13	168	0	
17. Dempelrejo	370	12	50	2	
18. Putatgede	389	77	64	0	
19. Bojonggede	254	19	60	0	
20. Banyuwirip	396	6	124	0	
21. Pucangrejo	414	21	103	0	
22. Gubugsari	492	12	172	0	
23. Pegandon	381	16	130	3	
24. Penanggahan	515	9	193	0	
JUMLAH 1999		10.172	411	2.639	11
1998		10.368	433	2.469	12
1997		10.216	435	2.082	24

BPS Kabupaten Kendal

Sumber data : PPLKB Kecamatan Pegandon

Catatan :

Tabel : 4.1. lanjutan

**BANYAKNYA PUS AKSEPTOR KB AKTIF
KECAMATAN PEGANDON**

TAHLIN : 1999

DESA	KONTRASEPSI				
	INP	SUNTIK	MOP	MOW	JUMLAH
(1)	(2)	(3)	(4)	(5)	(6)
01. Pekuncen	7	87	1	2	222
02. Pugu	41	125	9	40	275
03. Wonosari	16	166	13	5	322
04. Winong	32	251	32	19	514
05. Jatirejo	12	234	6	31	445
06. Rejosari	25	114	10	13	243
07. Sumbersari	52	241	21	45	451
08. Dawungsan	41	62	6	13	178
09. Margomulyo	19	163	23	31	394
10. Tegorejo	32	264	31	20	593
11. Pesawahan	15	124	8	16	306
12. Karangmulyo	6	159	6	19	264
13. Kebonagung	20	196	39	76	421
14. Ngampelkutan	33	184	72	42	442
15. Ngampelwetan	50	38	8	8	169
16. Sudipuyung	39	189	1	33	443
17. Dempelrejo	48	175	0	15	302
18. Purialgede	11	134	8	14	328
19. Bojonggede	19	68	28	8	202
20. Banyuwirip	42	93	32	11	308
21. Pucangrejo	11	180	6	11	332
22. Gubugsan	5	165	12	25	391
23. Pegandon	30	100	8	19	306
24. Peninggolan	37	141	8	13	401
JUMLAH 1999	643	3.651	368	529	8.272
1998	554	3.937	402	543	8.350
1997	490	3.824	409	522	8.396

BPS Kabupaten Kendal

Sumber data : PPLKB Kecamatan Pegandon

Catatan :

Tabel : 5 1

**BANYAKNYA PEMELUK AGAMA
KECAMATAN PEGANDON**

TAHUN : 1999

DESA	ISLAM	KRISTEN		BUDHA	HINDU
		PROT.	KTL.		
(1)	(2)	(3)	(4)	(5)	(6)
01. Pekuncen	1.968	0	0	0	0
02. Puguh	2.591	11	6	0	0
03. Wonosari	2.814	0	1	0	0
04. Winong	4.677	3	9	0	0
05. Jatirejo	3.017	0	0	0	0
06. Rejosari	1.909	0	0	0	0
07. Sumber Sari	4.025	0	1	0	0
08. Dawungsari	1.592	0	9	0	0
09. Margomulyo	3.181	0	8	0	0
10. Tegorejo	4.824	7	39	0	0
11. Pesawahan	2.405	0	0	0	0
12. Karangmulyo	2.608	4	8	0	0
13. Kebonegung	3.155	0	0	0	0
14. Ngampelkulon	3.290	0	10	0	0
15. Ngampelwetan	1.162	0	0	0	0
16. Sudipayung	3.172	0	0	0	0
17. Demperejo	2.376	0	5	0	0
18. Putalgede	1.916	0	0	0	0
19. Bojonggede	1.473	0	0	0	0
20. Banyuwuri	2.779	0	0	0	0
21. Pucangrejo	2.172	0	0	0	0
22. Gubugsari	3.737	0	7	0	0
23. Pegandon	2.729	0	5	0	0
24. Penanggulan	3.515	0	6	0	0
<hr/>					
JUMLAH 1999	67.087	25	112	0	0
1998	66.201	24	104	0	0
1997	65.758	24	107	0	0

BPS Kabupaten Kendal

Sumber data : Statistik Kecamatan Pegandon

Catatan :

Tabel : 5.2

**BANYAKNYA TEMPAT IBADAH
KECAMATAN PEGANDON**

TAHUN : 1999

DESA	MASJID	MUSHOLA	GEREJA	KUIL
(1)	(2)	(3)	(4)	(5)
01. Pekuncen	1	7	0	0
02. Puguh	1	7	0	0
03. Wonosari	4	9	0	0
04. Winong	0	20	0	0
05. Jatirejo	2	12	0	0
06. Rejosari	1	6	0	0
07. Sumbersari	1	16	0	0
08. Dewungsari	1	4	0	0
09. Margomulyo	2	11	0	0
10. Tegorejo	2	14	0	0
11. Pesawahan	2	11	0	0
12. Karangmulyo	1	9	0	0
13. Kebonagung	1	9	0	0
14. Ngampelkulon	1	16	0	0
15. Ngampelwetan	1	5	0	0
16. Sudipayung	2	9	0	0
17. Dempelrejo	2	10	0	0
18. Putalgede	1	9	0	0
19. Bojonggede	1	8	0	0
20. Banyuwirip	1	7	0	0
21. Pucangrejo	1	6	0	0
22. Gubug Sari	1	17	0	0
23. Pegandon	1	19	0	0
24. Penanggulan	1	16	0	0
<hr/>				
JUMLAH 1999	32	259	0	0
1998	33	254	0	0
1997	34	251	0	0

Sumber data : Statistik Desa

Catatan :

BPS Kabupaten Kendal

Tabel : 5.3

**PESERTA CALON JAMAAH HAJI
KECAMATAN PEGANDON**

TAHUN: 1997 - 1999

DESA	1997	1998	1999
(1)	(2)	(3)	(4)
01. Pekuncen			0
02. Puguh			0
03. Wonosari			1
04. Winong			0
05. Jatireja			2
06. Rejosari			0
07. Sumbersari			0
08. Dewungsari			0
09. Mergomulyo			0
10. Tegorejo			6
11. Pesawahan			0
12. Karangmulyo		— Data tidak tersedia —	2
13. Kebonagung			5
14. Ngampelkulon			5
15. Ngampelwetan			0
16. Sudipayung			2
17. Dempetreja			0
18. Putalgede			4
19. Bojonggede			0
20. Banyuurip			0
21. Pucangreja			1
22. Gubupsari			6
23. Pegandon			2
24. Penanggulan			4
JUMLAH			40

Sumber data : KIA Kecamatan Pegandon
Catatan :

BPS Kabupaten Kendal

Tabel : 5.4

**BANYAKNYA ULAMA, MUBALIGH, DAN KHOTIB
KECAMATAN PEGANDON**

TAHUN : 1999

DESA	ULAMA	MUBALIGH	KHOTIB
(1)	(2)	(3)	(4)
01. Pekuncen	11	0	10
02. Puguh	4	0	7
03. Wonosari	17	1	19
04. Winong	21	3	10
05. Jatirejo	20	5	10
06. Rejosari	20	3	6
07. Sumbersari	6	4	5
08. Dawungsari	6	3	7
09. Margomulyo	6	0	5
10. Tegorejo	13	6	10
11. Pesawahan	10	7	10
12. Karangmulyo	12	1	5
13. Kebonagung	16	5	5
14. Ngampelkulon	4	3	8
15. Ngampelwetan	2	1	5
16. Sudipayung	2	2	10
17. Dempelrejo	6	2	10
18. Putatgede	8	4	5
19. Bojonggede	3	2	5
20. Banyuurip	4	3	7
21. Pucangrejo	9	1	5
22. Gubugsari	12	4	4
23. Pegandon	5	10	8
24. Penanggulan	12	5	5
JUMLAH 1999	229	75	176
1998	229	75	175
1997			

BPS Kabupaten Kendal

Sumber data : KUA Kecamatan Pegandon
Catatan :

Tabel 5.5

**BANYAKNYA NIKAH, TALAK, CERAI DAN RUJUK
KECAMATAN PEGANDON**

TAHUN : 1999

DESA	NIKAH	TALAK	CERAI	RUJUK
(1)	(2)	(3)	(4)	(5)
01. Pekuncen	23	2	4	0
02. Puguh	28	2	2	0
03. Wonosari	42	2	6	0
04. Winong	70	8	5	0
05. Jatirejo	37	1	7	0
06. Rejosari	16	1	1	0
07. Sumbersari	58	8	4	0
08. Dawungsari	13	1	3	0
09. Margomulyo	42	1	3	0
10. Tegorejo	40	5	2	0
11. Pesawahan	19	0	0	0
12. Karangmulyo	27	3	4	0
13. Kebonagung	19	2	6	0
14. Ngampelkulon	30	2	6	0
15. Ngampelwetan	11	2	0	0
16. Sudipayung	25	0	1	0
17. Dempelrejo	15	2	5	0
18. Putatgede	21	6	3	0
19. Bojonggede	14	0	0	0
20. Banyuwir	25	2	4	0
21. Pucangrejo	25	2	2	0
22. Gubugsari	45	2	5	0
23. Pegandon	36	5	2	0
24. Penanggulan	43	2	2	0
JUMLAH 1999	723	61	77	0
1990	653	41	65	0
1997	555	47	72	0

BPS Kabupaten Kendal

Sumber data : KUA Kecamatan Pegandon

Catatan :

Tabel : 6.1

**BANYAKNYA SEKOLAH TK, MURID DAN GURU
KECAMATAN PEGANDON**

TAHUN : 1999

DESA	SEKOLAH	MURID	GURU
(1)	(2)	(3)	(4)
01. Pekuncen	0	0	0
02. Puguh	1	40	2
03. Wonosari	1	16	1
04. Winong	1	22	2
05. Jafirejo	1	24	1
06. Rejosari	1	18	1
07. Sumbersari	2	91	4
08. Dawungsari	1	30	2
09. Margomulyo	1	36	2
10. Tegorejo	1	80	3
11. Pesawahan	0	0	0
12. Karangmulyo	1	12	1
13. Kebonagung	1	40	4
14. Ngampetkuon	1	22	1
15. Ngampetwetan	1	41	2
16. Sudipeyung	1	40	2
17. Dempeterejo	0	0	0
18. Putatgede	0	0	0
19. Bojonggede	1	25	2
20. Banyuwirip	1	45	3
21. Pucangrejo	0	0	0
22. Gubugsari	1	19	2
23. Pegandon	1	50	2
24. Penanggulan	1	42	2
JUMLAH 1999	20	692	39
1996	20	666	31
1997	19	633	29

BPS Kabupaten Kendal

Sumber data : Depdikbud Kecamatan Pegandon

Catatan :

Tabel : 6.2

**BANYAKNYA SEKOLAH DASAR NEGERI, MURID DAN GURU
KECAMATAN PEGANDON**

TAHUN : 1999

DESA	SEKOLAH	MURID	GURU
(1)	(2)	(3)	(4)
01. Pekuncen	1	280	7
02. Puguh	2	499	16
03. Wonosari	3	601	18
04. Winong	2	512	14
05. Jalirejo	2	336	11
06. Rejosari	1	239	8
07. Sumbersari	3	609	22
08. Dawungsari	1	251	8
09. Mangomulyo	1	247	6
10. Tegorejo	4	778	29
11. Pasawahan	2	371	15
12. Karangmulyo	2	345	13
13. Kebonagung	1	302	7
14. Ngampelkulon	2	451	12
15. Ngampelwetan	1	191	6
16. Sudipayung	2	269	12
17. Dempelrejo	1	250	8
18. Putatgede	1	236	8
19. Bojongsgede	1	197	7
20. Banyuurip	2	305	15
21. Pucangrejo	1	245	8
22. Gubugsari	2	470	14
23. Pegandon	1	285	9
24. Penanggulan	1	246	8
JUMLAH 1999	40	8.514	283
1998	40	8.533	287
1997			

BPS Kabupaten Kendal

Sumber data : Depdikbud Kecamatan Pegandon
Catatan :

Tabel : 6.3

**BANYAKNYA MADRASAH IBTIDAYAH, MURID DAN GURU
KECAMATAN PEGANDON**

TAHUN : 1999

DESA	SEKOLAH	MURID	GURU
(1)	(2)	(3)	(4)
01. Pekuncen	0	0	0
02. Puguh	0	0	0
03. Wonosari	0	0	0
04. Winong	1	232	7
05. Jalirejo	0	0	0
06. Rejosari	0	0	0
07. Sumber Sari	0	0	0
08. Dawungsari	0	0	0
09. Margomulyo	0	0	0
10. Tegorejo	0	0	0
11. Pesawahan	0	0	0
12. Karangmulyo	0	0	0
13. Kebonegung	1	143	6
14. Ngampelkulon	0	0	0
15. Ngampelwetan	0	0	0
16. Sudipayung	1	181	7
17. Dempelrejo	0	0	0
18. Putatgede	0	0	0
19. Bojonggede	0	0	0
20. Benyuunip	0	0	0
21. Pucangrejo	1	67	5
22. Gubugsari	0	0	0
23. Pegandon	0	0	0
24. Penanggulan	1	165	7
JUMLAH 1999	5	788	32
1998	5	828	32
1997			

BPS Kabupaten Kendal

Sumber data : Depdikbud Kecamatan Pegandon

Catatan :

Tabel : 6.4

**BANYAKNYA SEKOLAH LANJUTAN PERTAMA NEGERI, MURID DAN GURU
KECAMATAN PEGANDON**

TAHUN : 1999

DESA	SEKOLAH	MURID	GURU
(1)	(2)	(3)	(4)
01. Pekuncen	0	0	0
02. Puguh	0	0	0
03. Wonosan	0	0	0
04. Winong	0	0	0
05. Jatirejo	0	0	0
06. Rejosari	1	850	29
07. Sumbersari	0	0	0
08. Dewungsari	0	0	0
09. Margomulyo	0	0	0
10. Tegorejo	1	712	32
11. Pesawahan	0	0	0
12. Karangmulyo	1	343	25
13. Kebonagung	0	0	0
14. Ngampelkulon	0	0	0
15. Ngampelwetan	0	0	0
16. Sudipayung	0	0	0
17. Dempetarjo	0	0	0
18. Putalgede	0	0	0
19. Bojonggede	0	0	0
20. Banyuwirip	0	0	0
21. Pucangrejo	0	0	0
22. Gubugsan	0	0	0
23. Pegandon	0	0	0
24. Penanggulan	0	0	0
JUMLAH 1999	3	1.905	86
1998	3	1.723	94

BPS Kabupaten Kendal

Sumber data : Depdikbud Kecamatan Pegandon
Catatan :

Tabel : 6.5

**BANYAKNYA SEKOLAH LANJUTAN PERTAMA SWASTA, MURID DAN GURU
KECAMATAN PEGANDON**

TAHUN : 1999

DESA	SEKOLAH	MURID	GURU
(1)	(2)	(3)	(4)
01. Pekuncen	0	0	0
02. Puguh	0	0	0
03. Wonosan	0	0	0
04. Winong	0	0	0
05. Jalirejo	0	0	0
06. Rejosari	0	0	0
07. Sumbersari	0	0	0
08. Dewungsan	0	0	0
09. Margomulyo	0	0	0
10. Tegorejo	1	215	12
11. Pesawahan	0	0	0
12. Karangmulyo	0	0	0
13. Kebonegung	0	0	0
14. Ngampelkulon	1	454	27
15. Ngampelwetan	0	0	0
16. Sudipayung	0	0	0
17. Dempelrejo	0	0	0
18. Putalgede	0	0	0
19. Bojonggede	0	0	0
20. Banyuurip	0	0	0
21. Pucangrejo	0	0	0
22. Gubugseri	0	0	0
23. Pegandon	1	139	9
24. Penanggulan	0	0	0
JUMLAH 1999	3	808	46
1998	3	797	46
1997			

BPS Kabupaten Kendal

Sumber data : Depdikbud Kecamatan Pegandon
Catatan :

Tabel : 6.6

**BANYAKNYA MADRASAH TSANAWIYAH, MURID DAN GURU
KECAMATAN PEGANDON**

TAHUN : 1999

DESA	SEKOLAH	MURID	GURU
(1)	(2)	(3)	(4)
01. Pekuncen	0	0	0
02. Puguh	0	0	0
03. Wonosari	0	0	0
04. Winong	0	0	0
05. Jatirejo	0	0	0
06. Rejosari	0	0	0
07. Sumbersari	0	0	0
08. Dawungsari	0	0	0
09. Margomulyo	0	0	0
10. Tegorejo	0	0	0
11. Pesawahan	0	0	0
12. Karangmulyo	0	0	0
13. Kebonegung	0	0	0
14. Ngampelkulon	0	0	0
15. Ngampelwetan	0	0	0
16. Sudipayung	0	0	0
17. Dempelrejo	0	0	0
18. Putalgede	0	0	0
19. Bojonegede	0	0	0
20. Banyusurip	0	0	0
21. Pucangrejo	0	0	0
22. Gubugsari	0	0	0
23. Pegandon	0	0	0
24. Penanggulan	1	799	26
JUMLAH 1999	1	799	26
1998	1	678	26
1997			

BPS Kabupaten Kendal

Sumber data : Depdikbud Kecamatan Pegandon

Catatan :

Tabel : 6.7

**BANYAKNYA SEKOLAH LANJUTAN ATAS NEGERI, MURID DAN GURU
KECAMATAN PEGANDON**

TAHUN : 1999

DESA	SEKOLAH	MURID	GURU
(1)	(2)	(3)	(4)
01. Pekuncen	0	0	0
02. Puguh	0	0	0
03. Wonosari	0	0	0
04. Winong	0	0	0
05. Jatirejo	0	0	0
06. Rejosari	0	0	0
07. Sumber Sari	0	0	0
08. Dawungsari	0	0	0
09. Margomulyo	0	0	0
10. Tegorejo	1	495	26
11. Pasawahan	0	0	0
12. Karangmulyo	0	0	0
13. Kebonegung	0	0	0
14. Ngampelkulon	0	0	0
15. Ngampelwetan	0	0	0
16. Sudipayung	0	0	0
17. Dempelrejo	0	0	0
18. Putatgede	0	0	0
19. Bojonggede	0	0	0
20. Banyuurip	0	0	0
21. Pucangrejo	0	0	0
22. Gubug Sari	0	0	0
23. Pegandon	0	0	0
24. Penanggulan	0	0	0
JUMLAH 1999	1	495	26
1998	1	472	26

BPS Kabupaten Kendal

Sumber data : Depdikbud Kecamatan Pegandon
Catatan :

Tabel : 6.8

BANYAKNYA SEKOLAH LANJUTAN ATAS SWASTA, MURID DAN GURU
KECAMATAN PEGANDON

TAHUN : 1999

DESA	SEKOLAH	MURID	GURU
(1)	(2)	(3)	(4)
01. Pekuncen	0	0	0
02. Puguh	0	0	0
03. Wonosari	0	0	0
04. Winong	0	0	0
05. Jetirejo	0	0	0
06. Rejosari	0	0	0
07. Sumber Sari	0	0	0
08. Dawungsari	0	0	0
09. Margomulyo	0	0	0
10. Tegorejo	0	0	0
11. Pesawahan	0	0	0
12. Karangmulyo	0	0	0
13. Kebonegung	0	0	0
14. Ngampelkulon	0	0	0
15. Ngampelwetan	0	0	0
16. Sudipayung	0	0	0
17. Dempelrejo	0	0	0
18. Putalgede	0	0	0
19. Bojonggede	0	0	0
20. Banyuwangi	0	0	0
21. Pucangrejo	0	0	0
22. Gubugsari	0	0	0
23. Pegandon	0	0	0
24. Penanggulan	1	123	17
JUMLAH 1999	1	123	17
1998	1	76	19
1997			

BPS Kabupaten Kendal

Sumber data : Masing-masing Sekolah di Kecamatan Pegandon
Catatan :

Tabel : 7.1

**BANYAKNYA DOKTER, TENAGA MEDIS (MANTRI KESEHATAN),
DUKUN BAYI, BIDAN DAN JURU SUNAT
KECAMATAN PEGANDON
TAHUN : 1999**

DESA	DOKTER	MANTRI KES.	BIDAN	DUKUN BAYI	JURU SUNAT
(1)	(2)	(3)	(4)	(5)	(6)
01. Pekuncen	0	0	1	0	0
02. Puguh	0	2	2	0	0
03. Wonosari	0	0	1	3	0
04. Winong	0	0	1	0	0
05. Jatirejo	1	1	1	2	0
06. Rejosari	0	0	1	2	0
07. Sumber Sari	0	3	1	2	0
08. Dawungsari	0	1	1	1	1
09. Margomulyo	0	0	2	2	0
10. Tegorejo	1	2	2	1	1
11. Pesawahan	0	2	1	1	0
12. Karangmulyo	0	0	1	2	0
13. Kebonegung	0	1	2	2	0
14. Ngampelkulon	0	0	0	4	1
15. Ngampelwelan	0	0	1	0	0
16. Sudipayung	0	1	1	1	0
17. Dempelrejo	0	1	1	0	0
18. Putatgede	0	1	2	0	0
19. Bojonggede	2	1	1	1	1
20. Banyuwirip	0	1	1	1	0
21. Pucangrejo	0	1	1	0	0
22. Gubugsari	0	0	1	2	0
23. Pegandon	0	1	1	1	0
24. Penarogulan	0	0	2	1	0
JUMLAH 1999	4	19	29	29	4
1998	4	19	29	27	4
1997	5	18	27	27	4

BPS Kabupaten Kendal

Sumber data : Lap. Statistik Kecamatan Pegandon
Catatan :

Tabel : 7.2

**BANYAKNYA FASILITAS KESEHATAN
KECAMATAN PEGANDON**

TAHUN : 1998

DESA	POSYANDU	PUSKESMAS	PUSKESMAS		POLINDES
				PEMBANTU	
(1)	(2)	(3)	(4)	(5)	
01. Pekuncen		1	0	0	1
02. Puguh		3	0	0	1
03. Wonosari		6	0	0	1
04. Winong		4	0	1	1
05. Jalirejo		1	0	0	1
06. Rejosari		3	0	0	1
07. Sumbersari		6	0	0	1
08. Dawungsari		3	0	0	1
09. Margomulyo		4	0	0	1
10. Tegorejo		5	1	0	1
11. Pesawahan		4	0	0	1
12. Karangmulyo		4	0	0	1
13. Kebonegung		4	0	0	1
14. Ngampetkulon		5	1	0	1
15. Ngampetwetan		2	0	0	1
16. Sudipayung		3	0	0	1
17. Dempetrejo		3	0	0	1
18. Putalgede		4	0	0	1
19. Bojonggede		1	0	0	1
20. Banyuurip		4	0	1	1
21. Pucangrejo		1	0	0	1
22. Gubugsari		4	0	0	1
23. Pegandon		4	0	0	1
24. Penangputan		4	0	0	1
JUMLAH 1990 1998 1997		83	2	2	24

BPS Kabupaten Kendal

Sumber data: Puskesmas Kecamatan Pegandon

Catatan :

Tabel : 7.3

**BANYAKNYA RUMAH SEHAT A, B, C
KECAMATAN PEGANDON**

TAHUN : 1999

DESA	TYPE RUMAH SEHAT			JUMLAH
	A	B	C	
(1)	(2)	(3)	(4)	(5)
01. Pekuncen	5	341	110	456
02. Puguh	10	298	224	530
03. Wonosari	7	457	222	686
04. Winong	58	748	258	1.064
05. Jalirejo	80	425	205	710
06. Rejosari	23	299	121	443
07. Sumbersari	87	513	309	909
08. Dawungsari	110	201	52	363
09. Margomulyo	152	327	222	701
10. Tegorejo	101	835	157	1.093
11. Pesewahan	19	291	120	430
12. Karangmulyo	32	309	224	565
13. Kebonagung	47	422	189	658
14. Ngampelkulon	78	342	266	686
15. Ngampelwetan	11	216	36	262
16. Sudipayung	23	423	277	723
17. Dempelrejo	16	207	272	495
18. Putalgede	9	291	105	405
19. Bojonggede	11	151	122	284
20. Benyuurip	67	332	110	509
21. Pucangrejo	8	211	261	480
22. Gubugsari	10	508	251	769
23. Pegandon	87	302	189	578
24. Penanggulan	341	343	47	731
JUMLAH 1999	1.392	8.790	4.348	14.530
1990	591	8.877	4.912	14.380
1997				

BPS Kabupaten Kendal

Sumber data : Kaur Bong Kecamatan Pegandon

Cetakan :

Tabel : 7.4

**BANYAKNYA SARANA AIR BERSIH
KECAMATAN PEGANDON**

TAHUN : 1999

DESA	SUMUR	SPT	SUMUR	PELANG- GAN
	ARTETIS		GALI	PAM
(1)	(2)	(3)	(4)	(5)
01. Pekuncen	0	0	128	0
02. Puguh	0	0	269	0
03. Wonosan	0	0	166	0
04. Winong	0	0	247	0
05. Jatirejo	0	0	208	0
06. Rejosari	0	0	178	0
07. Sumbersari	0	5	633	0
08. Dawung Sari	0	0	179	0
09. Margomulyo	0	0	381	0
10. Tegorep	0	0	448	17
11. Posawahan	0	0	164	85
12. Karangmulyo	0	5	446	0
13. Kebonegung	0	8	549	0
14. Ngampelkaton	1	2	477	0
15. Ngampelwelan	0	0	136	0
16. Sudipayung	0	3	287	0
17. Dempirejo	0	1	240	0
18. Putalgede	0	2	272	0
19. Bojonggede	0	2	205	0
20. Banyuwirip	0	0	361	0
21. Pucangrejo	0	0	298	0
22. Gubugsan	0	0	398	0
23. Pegandon	0	0	434	32
24. Penangputan	0	0	472	115
Jumlah 1998	1	28	7.576	248
1999	1	28	7.470	248
1997				

BPS Kabupaten Kendal

Sumber data : Puskesmas I & II Kecamatan Pegandon
Catatan :

Tabel : 0.1

**BANYAKNYA PENDERITA CACAT
KECAMATAN PEGANDON**

TAHLIN : 1999

DESA	JENIS PENDERITA CACAT					
	TUNA NETRA	TUBUH	MEN TAL	BISU TULI	GAN DA	JUM: LAH
(1)	(2)	(3)	(4)	(5)	(6)	(7)
01. Pekuncen	2	3	0	1	0	6
02. Puguh	3	2	2	2	0	9
03. Wonosari	3	4	1	0	0	8
04. Winong	2	2	2	0	0	6
05. Jatirejo	0	2	0	0	0	2
06. Rejosari	3	1	2	2	0	8
07. Sumibersari	3	4	3	3	0	13
08. Dawungsari	1	1	0	2	0	4
09. Margomulyo	3	1	0	2	0	6
10. Tegorejo	6	5	4	1	0	16
11. Pesawahan	1	2	1	0	0	4
12. Karangmulyo	0	7	4	0	0	11
13. Kebonegung	2	0	1	0	0	3
14. Ngampelkulon	2	0	0	0	0	2
15. Ngampelwetan	2	2	1	0	0	5
16. Sudipayung	0	3	2	1	0	6
17. Dempelrejo	1	0	2	1	0	4
18. Putalgede	3	0	2	2	0	7
19. Bojonegede	2	3	2	0	0	7
20. Banyuwip	6	0	5	2	0	13
21. Pucangrejo	2	3	1	1	0	7
22. Gubugsari	0	4	2	6	0	12
23. Pegandon	4	1	6	0	0	11
24. Penanggulan	0	1	1	0	0	2
JUMLAH 1999	51	51	44	26	0	172
1999	51	51	45	25	0	172
1997	40	49	31	15	0	143

BPS Kabupaten Kendal

Sumber data : Dinas Sosial Kecamatan Pegandon

Catatan :

Tabel : 8.1

**LUAS PANEN DAN PRODUKSI PADI
KECAMATAN PEGANDON**

TAHUN : 1999

DESA	PADI SAWAH		PADI GOGO	
	LUAS	PRODUKSI	LUAS	PRODUKSI
	(Ha)	(Ton)	(Ha)	(Ton)
(1)	(2)	(3)	(4)	(5)
01. Pekuncen	77,00	472,40	0,00	0,00
02. Puguh	190,00	1.175,97	10,00	36,90
03. Wonosari	142,00	845,17	40,00	149,99
04. Winong	291,00	1.603,24	45,00	168,74
05. Jatirejo	254,00	1.699,77	40,00	145,37
06. Rejosari	268,00	1.700,08	0,00	0,00
07. Sumpersari	105,00	325,49	0,00	0,00
08. Dawungsari	145,00	667,40	0,00	0,00
09. Mergomulyo	89,00	543,79	0,00	0,00
10. Tegorejo	110,00	767,90	0,00	0,00
11. Pesawahan	151,00	853,15	0,00	0,00
12. Karangmulyo	136,00	937,00	0,00	0,00
13. Kebonegung	117,00	603,79	0,00	0,00
14. Ngampelkulon	103,00	712,60	0,00	0,00
15. Ngampelwetan	209,00	1.427,45	0,00	0,00
16. Sudipayung	169,00	1.147,34	0,00	0,00
17. Dempelrejo	150,00	1.059,42	0,00	0,00
18. Pulatgede	121,00	634,78	0,00	0,00
19. Bojonggede	109,00	776,08	0,00	0,00
20. Benyutrip	149,00	1.046,55	0,00	0,00
21. Pucangrejo	123,00	840,19	0,00	0,00
22. Gubugseri	147,00	1.047,14	0,00	0,00
23. Pegandon	60,00	408,03	0,00	0,00
24. Penanggulan	73,00	504,50	0,00	0,00
JUMLAH 1999	3.469,00	22.626,33	136,00	503,00
1998	3.306,00	23.892,23	136,00	507,49
1997	2.200,00	15.905,00	278,00	1.192,90

BPS Kabupaten Kendal

Sumber data : Mentri Tani Kecamatan Pegandon

Catatan :

Tabel : 8.2

**PRODUKSI TANAMAN PERDAGANGAN
KECAMATAN PEGANDON**

TAHUN : 1999

DESA	KELAPA		TEBAKAU		KAPOK	
	JML	PROD	LUAS	PROD	JML	PROD
	(Batang)	(Bulir)	(Ha)	(Ton)	(Batang)	(Kg)
(1)	(2)	(3)	(4)	(5)	(6)	(7)
01. Pekuncen	260	4.680	0	0	52	312 0
02. Puguh	350	6.300	0	0	0	0
03. Wonosari	168	3.364	0	0	70	420
04. Winong	657	11.826	0	0	64	384
05. Jatirejo	243	4.374	0	0	60	480
06. Rejosari	239	4.302	25	25	0	0
07. Sumbersari	666	15.556	35	35	0	0
08. Dawungsari	297	6.768	0	0	0	0
09. Margomulyo	243	5.346	25	25	23	138
10. Tegorejo	658	11.844	5	5	0	0
11. Pesawahan	158	2.844	50	50	0	0
12. Karangmulyo	633	11.394	30	30	0	0
13. Kebonagung	796	14.328	60	60	0	0
14. Ngampelkulon	376	6.768	44	44	30	180
15. Ngampelwetan	342	6.156	50	50	0	0
16. Sudipayung	185	3.330	30	30	0	0
17. Dempetirejo	146	2.628	0	0	0	0
18. Putatgede	174	3.132	10	10	0	0
19. Bojonggede	130	2.358	0	0	0	0
20. Banyuwirip	271	4.878	55	55	0	0
21. Pucangrejo	298	5.364	20	20	0	0
22. Gubugsan	634	15.012	48	48	0	0
23. Pegandon	743	13.374	0	0	0	0
24. Penanggulan	143	2.574	0	0	0	0
JUMLAH 1998	9.230	168.552	507	507	319	1.914
1999	9.364	168.552	586	586	319	1.914
1997						

BPS Kabupaten Kendal

Sumber data : Dinas Perkebunan Kecamatan Pegandon

Catatan :

Tabel 9.3

**LUAS PANEN DAN PRODUKSI KACANG TANAH DAN JAGUNG
KECAMATAN PEGANDON**

TAHUN : 1999

DESA	KACANG TANAH		JAGUNG	
	LUAS	PROD	LUAS	PROD
	(Ha)	(Ton)	(Ha)	(Ton)
(1)	(2)	(3)	(4)	(5)
01. Pekuncen	11,00	17,60	19,00	26,22
02. Pugu	2,00	2,80	10,00	15,00
03. Wonosari	28,00	53,50	25,00	36,50
04. Winong	15,00	27,75	12,00	15,48
05. Jalirejo	7,00	13,40	15,00	21,48
06. Rejosari	0,00	0,00	0,00	0,00
07. Sumbersari	0,00	0,00	0,00	0,00
08. Dewungsari	0,00	0,00	0,00	0,00
09. Margomulyo	0,00	0,00	0,00	0,00
10. Tegorejo	0,00	0,00	0,00	0,00
11. Pesawahan	0,00	0,00	0,00	0,00
12. Karangmulyo	0,00	0,00	0,00	0,00
13. Kebonegung	0,00	0,00	0,00	0,00
14. Ngampelkulon	0,00	0,00	1,00	1,38
15. Ngampelwetan	0,00	0,00	0,00	0,00
16. Sudipayung	0,00	0,00	0,00	0,00
17. Dempelrejo	0,00	0,00	0,00	0,00
18. Putatigede	0,00	0,00	0,00	0,00
19. Bojonggede	0,00	0,00	0,00	0,00
20. Benyuunip	0,00	0,00	0,00	0,00
21. Pucangrejo	0,00	0,00	0,00	0,00
22. Gubugsari	0,00	0,00	0,00	0,00
23. Pegandon	0,00	0,00	0,00	0,00
24. Penanggutan	0,00	0,00	0,00	0,00
JUMLAH 1999	63,00	115,05	82,00	115,06
1998	55,00	101,00	73,00	102,90
1997	50,00	115,50	56,00	76,70

BPS Kabupaten Kendal

Sumber data : Mantri Terni Kecamatan Pegandon

Catatan :

Tabel : 9.4

**LUAS PANEN DAN PRODUKSI UBI KAYU DAN UBI JALAR
KECAMATAN PEGANDON**

TAHLUN : 1999

DESA	UBI KAYU		UBI JALAR	
	LUAS	PROD	LUAS	PROD
	(Ha)	(Ton)	(Ha)	(Ton)
(1)	(2)	(3)	(4)	(5)
01. Pekuncen	22,00	240,24	0,00	0,00
02. Puguh	14,00	143,22	11,00	75,00
03. Wonosari	106,00	1.189,26	0,00	0,00
04. Winong	148,00	1.660,56	0,00	0,00
05. Jalirejo	83,00	1.052,72	0,00	0,00
06. Rejosari	0,00	0,00	0,00	0,00
07. Sumber Sari	0,00	0,00	0,00	0,00
08. Dawungsari	0,00	0,00	0,00	0,00
09. Margomulyo	0,00	0,00	0,00	0,00
10. Tegorejo	0,00	0,00	0,00	0,00
11. Pesawahan	0,00	0,00	0,00	0,00
12. Karangmulyo	0,00	0,00	0,00	0,00
13. Kebonagung	0,00	0,00	0,00	0,00
14. Ngampelkulon	1,00	10,45	0,00	0,00
15. Ngampelwetan	0,00	0,00	0,00	0,00
16. Sudipayung	0,00	0,00	0,00	0,00
17. Dempelrejo	0,00	0,00	0,00	0,00
18. Putalgede	0,00	0,00	0,00	0,00
19. Bojonggede	0,00	0,00	0,00	0,00
20. Banyuurip	0,00	0,00	0,00	0,00
21. Pucangrejo	0,00	0,00	0,00	0,00
22. Gubugsari	0,00	0,00	0,00	0,00
23. Pegandon	0,00	0,00	0,00	0,00
24. Penanggulan	0,00	0,00	0,00	0,00
JUMLAH 1999				
	384,00	4.295,45	11,00	75,00
	1998	395,00	0,00	0,00
	1997	487,00	0,00	0,00

BPS Kabupaten Kendal

Sumber data : Mantri Tani Kecamatan Pegandon

Catatan :

Tabel : 9.5

**BANYAKNYA UNGGAS
KECAMATAN PEGANDON**

TAHLUN : 1999

DEGA	AYAM	AYAM	ITIK	ITIK
	KAMPUNG	RAS		
(1)	(2)	(3)	(4)	(5)
01. Pekuncen	1.518	296	211	371
02. Puguh	2.810	25	36	9
03. Wonosari	2.070	0	22	30
04. Winong	3.280	0	300	24
05. Jatirejo	2.340	0	32	28
06. Rejosari	1.651	0	32	3
07. Sumber Sari	1.401	447	430	43
08. Dawungsari	1.405	0	8	0
09. Margomulyo	1.478	0	570	7
10. Tegorejo	3.656	0	72	0
11. Pesawahan	2.000	0	200	156
12. Karangmulyo	2.670	0	0	9
13. Kebonegung	1.939	0	216	51
14. Ngampelkulon	1.517	0	300	10
15. Ngampelwetan	1.810	0	300	9
16. Sudipayung	2.760	0	210	36
17. Dempetrejo	2.230	0	170	24
18. Putalgede	4.157	0	515	67
19. Bojonggede	1.508	0	250	5
20. Banyuwirip	3.679	0	0	23
21. Pucengrejo	2.314	0	124	14
22. Gubug Sari	2.200	0	130	50
23. Pegandon	2.728	0	0	0
24. Penanggutan	1.924	0	21	43
JUMLAH 1999	55.135	767	4.148	1.032
1998	68.569	735	3.918	1.130
1997	62.430	1.763	3.702	658

BPS Kabupaten Kendal

Sumber data : Pelugas Peternakan Kecamatan Pegandon

Catatan :

Tabel 9.6

**BANYAKNYA TERNAK
KECAMATAN PEGANDON**

TAHUN : 1999

DESA	SAPI	SAPI	KERBAU	KUDA	KAMBING	DOMBA
	BIASA	PERAH				
(1)	(2)	(3)	(4)	(5)	(6)	(7)
01. Pekuncen	158	0	15	4	368	0
02. Puguh	23	0	24	17	48	0
03. Wonosari	6	0	42	6	96	28
04. Winong	15	0	32	5	828	14
05. Jatirejo	0	0	4	28	34	0
06. Rejosari	0	0	2	11	62	32
07. Sumbersari	72	0	25	9	279	12
08. Dawungsari	0	0	4	14	37	0
09. Margomulyo	10	0	0	5	10	82
10. Tegorejo	20	0	12	5	92	0
11. Pesawahan	20	0	6	2	30	0
12. Karangmulyo	6	0	12	1	0	0
13. Kebonagung	0	0	0	4	61	119
14. Ngampelkulon	0	0	0	12	170	18
15. Ngampelwetan	0	0	8	0	48	0
16. Sudipoyung	0	0	7	4	162	0
17. Dempeterejo	2	0	2	0	369	31
18. Putalgede	0	0	18	0	113	0
19. Bojonggede	0	0	5	2	16	0
20. Banyuunp	0	0	26	2	285	0
21. Pucangrejo	7	0	14	1	39	0
22. Gubugsari	8	0	8	3	25	0
23. Pegandon	0	0	0	0	72	0
24. Penanggulan	10	0	0	0	44	0
JUMLAH 1999	357	0	268	135	3.268	336
1998	322	0	258	146	3.406	234
1997	282	0	255	107	3.913	3.913

BPS Kabupaten Kendal

Sumber data : Pelugas Pemekasan Kecamatan Pegandon
Catatan :

Tabel : 10.1

**BANYAKNYA SARANA ANGKUTAN DARAT,
KENDARAAN BERMOTOR
KECAMATAN PEGANDON
TAHUN : 1999**

DESA	COLT	BUS	TRUK	MOBIL	SEPEDA
				PRIBADI	MOTOR
(1)	(2)	(3)	(4)	(5)	(6)
01. Pekuncen	4	0	1	3	89
02. Puguh	4	0	0	6	117
03. Wonosari	3	0	0	2	79
04. Winong	0	0	0	1	82
05. Jalirejo	11	0	1	2	150
06. Rejosari	4	0	0	4	47
07. Sumbersari	7	0	1	5	170
08. Dawungsari	5	0	0	5	63
09. Margomulyo	4	0	2	3	91
10. Tegorejo	0	0	0	18	72
11. Pesawahan	2	0	3	2	60
12. Karangmulyo	4	0	1	2	81
13. Kebonagung	2	0	0	0	210
14. Ngampelkulon	12	0	1	15	107
15. Ngampelwetan	0	0	0	1	32
16. Sudipayung	3	0	1	2	106
17. Dempeterejo	4	0	0	1	37
18. Putalgede	2	0	0	4	109
19. Bojonggede	5	0	0	1	37
20. Banyuurip	2	0	0	2	46
21. Pucangrejo	0	0	0	3	102
22. Gubugsari	6	0	1	1	105
23. Pegandon	6	0	0	9	84
24. Peninggutan	14	1	2	9	71
JUMLAH 1999	104	1	14	103	2.187
1996	89	1	11	84	1.457
1997	65	1	8	70	1.371

BPS Kabupaten Kendal

Sumber data : Statistik Kecamatan Pegandon

Catatan : Kenakan sepeda motor dipengaruhi oleh hasil kerja di luar negeri dan melonjaknya harga lembakau.

Tabel . 10.2

**BANYAKNYA SARANA ANGKUTAN DARAT
KENDARAAN TAK BERMOTOR
KECAMATAN PEGANDON
TAHUN : 1999**

DESA	DOKAR	GEROBAK	BECAK	SEPEDA
(1)	(2)	(3)	(4)	(5)
01. Pekuncen	3	6	1	270
02. Fuguh	11	0	10	233
03. Worosari	8	0	2	64
04. Winong	5	0	0	162
05. Jalirejo	25	0	1	52
06. Rejosari	12	2	3	91
07. Sumbersari	10	7	6	261
08. Dawungsan	14	15	4	127
09. Margomulyo	4	14	20	623
10. Tegorejo	0	0	78	372
11. Pesawahan	2	20	25	350
12. Karangmulyo	1	14	4	361
13. Kebonagung	4	4	6	423
14. Ngampelkulon	12	0	25	132
15. Ngampelwetan	0	16	6	115
16. Sudipayung	4	4	14	214
17. Dempetrejo	0	2	11	150
18. Putalgede	0	0	26	211
19. Bojonggede	2	7	24	140
20. Banyuurip	2	18	49	128
21. Pucangrejo	1	11	5	135
22. Gubugsari	3	25	20	250
23. Pegandon	0	0	12	164
24. Penanggulan	0	6	18	499
JUMLAH 1999	121	170	370	5.547
1990	105	137	335	5.342
1997	124	104	353	5.233

BPS Kabupaten Kendal

Sumber data : Statistik Kecamatan Pegandon
Catatan .

Tabel : 10.3

**JENIS PERMUKAAN, KONDISI, DAN KELAS JALAN
KECAMATAN PEGANDON**

TAHUN : 1999

KEADAAN	PANJANG JALAN		
	1997	1998	1999
	(Km)	(Km)	(Km)
(1)	(2)	(3)	(4)
I. Jenis Permukaan			
a. Aspal	36,50	36,50	36,50
b. Kenak	0,00	0,00	0,00
c. Tanah	0,00	0,00	0,00
d. Lainnya	0,00	0,00	0,00
Jumlah	36,50	36,50	36,50
II. Kondisi Jalan			
a. Baik	24,00	24,00	0,00
b. Sedang	11,50	11,50	24,00
c. Rusak	0,00	0,00	11,50
d. Rusak Berat	0,00	0,00	0,00
Jumlah	36,50	36,50	36,50
III. Kelas Jalan			
a. Kelas I	0,00	0,00	0,00
b. Kelas II	0,00	0,00	0,00
c. Kelas III	0,00	0,00	0,00
d. Kelas IIIA	24,00	24,00	24,00
e. Kelas IV	11,50	11,50	11,50
f. Kelas V	0,00	0,00	0,00
g. Lainnya	0,00	0,00	0,00
Jumlah	36,50	36,50	36,50

BPS Kabupaten Kendal

Sumber data : Kantor Kecamatan Pegandon

Catatan :

Tabel : 11.1

**BANYAKNYA PESAWAT RADIO, TELEVISI, TELEPHON DAN RADIO KOMUNIKASI
KECAMATAN PEGANDON**

TAHUN : 1999

DESA	RADIO	TV	TELEPHON	RADIO
				KOMUNIKASI
(1)	(2)	(3)	(4)	(5)
01. Pekuncen	127	128	2	0
02. Pugu	121	150	0	2
03. Wonosari	110	174	0	0
04. Winong	117	198	0	0
05. Jalirejo	34	209	5	1
06. Rejosari	29	82	2	0
07. Sumpersari	56	270	0	2
08. Dawung Sari	25	132	3	0
09. Margomulyo	201	151	8	0
10. Tegorejo	212	215	16	3
11. Pecawahan	140	129	3	0
12. Karangmulyo	46	156	0	4
13. Kebonagung	268	108	1	1
14. Ngampelkulon	59	211	3	1
15. Ngampelwetan	122	115	2	0
16. Sudipayung	138	144	2	3
17. Dempetrejo	70	90	4	0
18. Putalgede	56	69	9	0
19. Bojonggede	43	97	7	0
20. Banyuurip	39	152	6	0
21. Pucangrejo	115	155	1	2
22. Gubug Sari	124	165	0	0
23. Pegandon	64	182	15	0
24. Penanggutan	74	211	11	0
JUMLAH 1999	2.390	3.692	100	19
1998	2.487	2.824	34	19
1997	2.379	2.328	29	19

BPS Kabupaten Kendal

Sumber data : Statistik Kecamatan Pegandon

Catatan :

Tabel 12.1

**KELOMPOK TANI MENURUT KELASNYA
KECAMATAN PEGANDON**

TAHUN : 1999

DESA	KELAS KELOMPOK TANI				JUMLAH
	PEMULA	MADYA	UTAMA	LANJUT	
(1)	(2)	(3)	(4)	(5)	(6)
01. Petuncen	1	0	0	1	2
02. Puguh	0	0	0	2	2
03. Wonosari	0	1	0	1	2
04. Winong	0	1	0	1	2
05. Jatirejo	1	0	0	1	2
06. Rejosari	0	0	0	2	2
07. Sumbersari	1	1	0	1	3
08. Dawungsari	0	0	0	2	2
09. Margomulyo	0	1	0	1	2
10. Tegorejo	0	1	0	1	2
11. Pesawahan	1	0	0	2	3
12. Karangmulyo	0	1	0	1	2
13. Kebonegung	1	0	0	1	2
14. Ngampelkulon	1	0	0	2	3
15. Ngampelwetan	1	0	0	1	2
16. Sudipayung	1	0	0	2	3
17. Dempelrejo	1	0	0	2	3
18. Putatgede	0	0	0	2	2
19. Bojonggede	0	1	0	1	2
20. Benyuurip	0	1	0	2	3
21. Pucangrejo	1	0	0	1	2
22. Gubugsari	0	1	0	1	2
23. Pegandon	0	0	0	2	2
24. Penanggulan	1	0	0	1	2
JUMLAH 2000 1996 1995	11	9	0	34	54

Sumber data : Kantor Kecamatan Pegandon
Cetakan :

BPS Kabupaten Kendal

KETERANGAN

Yang Tidak Terdapat di Kecamatan Pegandon

1. SD Swasta

2. Madrasah Aliyah
