

KATALOG NO: 1102001.3503100

Kecamatan Pogalan Dalam Angka

2021



**BADAN PUSAT STATISTIK
KABUPATEN TRENGGALEK**



Kecamatan Pogalan Dalam Angka

2021

Katalogus Dalam Terbitan

KECAMATAN POGALAN DALAM ANGKA 2021

Katalog BPS : 1102001.3503100
Ukuran Buku : 22 Cm x 15 Cm
Jumlah Halaman : 158 halaman
Naskah : Koordinator Statistik Kecamatan Pogalan
Tahun Terbit : 2021

Penyunting :
Seksi IPDS
BPS Kabupaten Trenggalek

Diterbitkan Oleh :
Badan Pusat Statistik Kabupaten Trenggalek

<https://trenggalekkab.bps.go.id>

TIM PENYUSUN

Penanggungjawab Umum :

Joko Santoso, SE, M.Si

Penyunting :

Farid Ma'ruf, SST, M.Si

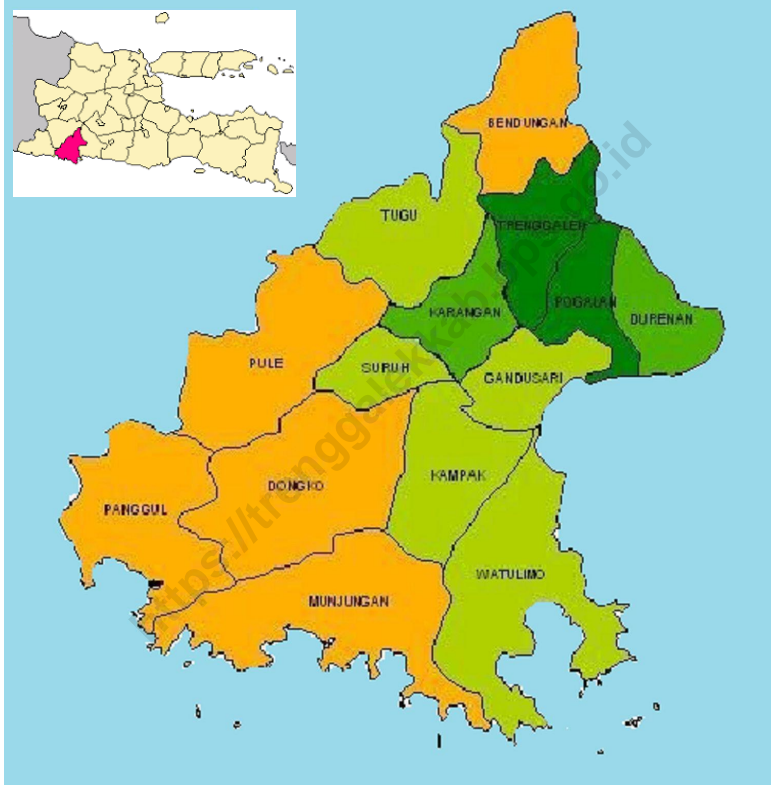
Penulis :

Pengolah Data :

Gambar Kulit:

<https://trenggalek.kab.bps.go.id>

PETA WILAYAH KABUPATEN TRENGGALEK
MAP OF TRENGGALEK REGENCY



**KEPALA BPS KABUPATEN TRENGGALEK
CHIEF STATISTICIAN OF TRENGGALEK REGENCY**



JOKO SANTOSO, SE, MSI



KATA PENGANTAR

Publikasi Kecamatan Pogalan Dalam Angka 2021 diterbitkan oleh Badan Pusat Statistik Kabupaten Trenggalek, digunakan untuk membantu pengguna data memahami perkembangan pembangunan dan potensi yang ada di Kabupaten Trenggalek.

Buku ini merupakan pengumpulan data sekunder di tingkat kecamatan, yang memuat berbagai informasi terkait perkembangan pembangunan dan potensi di berbagai sektor yang ada di wilayah Kecamatan Pogalan. Buku Kecamatan Pogalan Dalam Angka 2021 ini diharapkan sebagai bahan rujukan dan evaluasi untuk mengembangkan perencanaan dan evaluasi pembangunan di Kabupaten Trenggalek khususnya Kecamatan Pogalan.

Kami menyadari bahwa dalam pengumpulan data, pengolahan data, dan penyajian data yang terdapat dalam buku ini masih banyak kelemahan dan kekurangan, untuk itu kami selalu mengharap saran kritik guna perbaikan dan penyempurnaan penerbitan selanjutnya.

Kami ucapkan terima kasih kepada semua pihak yang telah membantu dalam penerbitan buku ini. Semoga penerbitan buku Kecamatan Pogalan Dalam Angka 2021 ini bermanfaat untuk memenuhi kebutuhan statistik dalam berbagai sektor pembangunan.

Trenggalek, September 2021
Kepala BPS
Kabupaten Trenggalek

JOKO SANTOSO, SE, M.SI

DAFTAR ISI / CONTENTS

| | Halaman <i>Page</i> |
|--|------------------------|
| Kata Pengantar/ <i>Preface</i> | ix |
| Daftar Isi/ <i>Contents</i> | x |
| Daftar Tabel/ <i>List of Tables</i> | xi |
| Daftar Gambar/ <i>List of Figures</i> | xvii |
| 1. Geografi dan Iklim/ <i>Geography and Climate</i> | 1 |
| 2. Pemerintahan/ <i>Government</i> | 19 |
| 3. Penduduk dan Ketenagakerjaan/ <i>Population and Employment</i> | 39 |
| 4. Sosial dan Kesejahteraan Rakyat/ <i>Social and Welfare</i> | 59 |
| 5. Pertanian, Kehutanan, Peternakan, dan Perikanan/ <i>Agriculture, Forestry, Livestock, and Fishery</i> | 121 |
| 6. Industri, Pertambangan, dan Energi/ <i>Industry, Mining, and Energy</i> | 151 |

DAFTAR TABEL/LIST OF TABLES

Halaman
Page

DAFTAR TABEL/LIST OF TABLES

| | |
|--|-----------|
| 1. GEOGRAFI DAN IKLIM/GEOGRAPHY AND CLIMATE | 1 |
| 1.1 Letak Geografis | 5 |
| 1.2 Batas Kecamatan | 6 |
| 1.3 Letak Astronomis dan Topografi Desa | 7 |
| 1.4 Jarak dari Kantor Desa ke Kantor Kec/Kab ke Kantor Kabupaten yang Membawahi | 8 |
| 1.5 Nama Sungai dan Nama Gunung / Bukit | 9 |
| 1.6 Bahan Tambang /Galian | 10 |
| 1.7 Keadaan Geologi Kecamatan | 11 |
| 1.8 Jenis Tanah Menurut Bagian | 12 |
| 1.9 Luas Lahan Berdasarkan Jenis Penggunaan (Ha) | 13 |
| 1.10 Jumlah Hari Hujan dan Curah Hujan 2020 | 14 |
| 1.11 Ketinggian dari Permukaan Laut per Desa | 15 |
| 1.12 Rata-rata Kedalaman Sumber Air Tanah (Sumur) per desa | 16 |
| 1.13 Banyaknya Sumber Air Menurut Penggunaan 2020 | 17 |
| 2. PEMERINTAHAN/GOVERNMENT | 19 |
| 2.1 Jumlah Dusun, Rukun Warga, dan Rukun Tetangga, 2020 | 23 |
| 2.2 Jumlah Perangkat Desa, 2020 | 24 |
| 2.3 Banyaknya Perangkat Desa Menurut Jabatan per Desa Tahun 2020 | 25 |
| 2.4 Luas Bengkok Pamong/Perangkat Desa Menurut Desa dan Jenis Tanah, Tahun 2020 | 27 |
| 2.5 Potensi Rakyat Terlatih Menurut Latihan Dasar 2020 | 28 |
| 2.6 Potensi Linmas per Desa Menurut Pendidikan, 2020 | 29 |
| 2.7 Jumlah Suara Yang Sah Pemilu Legislatif 2019 Anggota DPRD, Dirinci Menurut Parpol dan Desa | 30 |
| 2.8 Jumlah Suara yang Sah Pilpres dan Wapres 2019 | 32 |
| 2.9 Jumlah Perolehan Suara Pasangan Calon dalam Pilpub dan Wabub Trenggalek tahun 2020 | 33 |
| 2.10 Jumlah Suara Pemilu Legislatif 2019, Dirinci Menurut Partai | 34 |
| 2.11 Jumlah Pemilih Terdaftar dan Suara Yang Masuk Pemilu Bupati dan Wakil Bupati Kabupaten Trenggalek 2020 Menurut Desa | 35 |
| 2.12 Jumlah Pemilih Terdaftar dan Suara Yang Masuk Pemilu Gubernur dan Wakil Gubernur Tahun 2018 Dirinci Menurut Desa | 36 |

| | | |
|-----------|---|-----------|
| 2.13 | Jumlah Pemilih Terdaftar dan Suara Yang Masuk Pemilu Presiden Tahun 2019 Dirinci Menurut Desa | 37 |
| 2.14 | Jumlah Pemilih Terdaftar dan Suara Yang Masuk Pemilu Legislatif 2019 Anggota DPRD Kabupaten Trenggalek Dirinci Menurut Desa.. | 38 |
| 3. | PENDUDUK | 39 |
| 3.1 | Jumlah Penduduk Menurut Jenis Kelamin, dan Sex Ratio per Desa, 2020 | 43 |
| 3.2 | Luas Desa, Jumlah Penduduk Dan Kepadatan Penduduk, 2020..... | 44 |
| 3.3 | Banyaknya Kelahiran Bayi Menurut Jenis Kelamin Per Desa 2020 | 45 |
| 3.4 | Banyaknya Kematian Menurut Jenis Kelamin per Desa Tahun 2020. | 46 |
| 3.5 | Jumlah Penduduk Laki-laki Berdasarkan Usia Hasil Proyeksi Sensus Penduduk 2010 bulan Juni 2020..... | 47 |
| 3.6 | Jumlah Penduduk Perempuan Berdasarkan Usia Hasil Proyeksi Sensus Penduduk 2010 bulan Juni 2020..... | 50 |
| 3.7 | Penduduk Menurut Kelompok Umur Per Desa 2020 | 53 |
| 3.8 | Penduduk Menurut Kewarganegaraan dan Jenis Kelamin per Desa, 2020 | 57 |
| 4. | SOSIAL DAN KESEJAHTERAAN RAKYAT/SOCIAL AND WELFARE | 59 |
| 4.1 | Jumlah Sekolah, Kelas, Murid, dan Guru Taman Kanak-kanak Tahun 2020 | 63 |
| 4.2 | Jumlah Sekolah, Kelas, Murid, dan Guru Sekolah Dasar dan Madrasah Ibtidaiyah, Tahun 2020..... | 64 |
| 4.3 | Jumlah Ruang Belajar Sekolah Dasar dan Madrasah Ibtidaiyah Menurut Status Tahun 2020 | 66 |
| 4.4 | Banyaknya Murid Sekolah Dasar dan Madrasah Ibtidaiyah Menurut Jenis Kelamin Tahun 2020 | 68 |
| 4.5 | Rata-rata Murid per Sekolah, Murid per Ruang Belajar, Murid per Guru, dan Guru per Sekolah di Sekolah Dasar, Tahun 2020 | 70 |
| 4.6 | Banyaknya Sekolah, Ruang Belajar, Murid, dan Guru SD/MI Menurut Status Tahun 2020 | 72 |
| 4.7 | Rata-rata Murid per Sekolah per Ruang Belajar Guru per Sekolah, Murid per Guru di SD/MI Menurut Status Sekolah, Tahun 2020..... | 73 |
| 4.8 | Banyaknya Murid SD Menurut Jenis Kelamin dan Status Sekolah, Tahun 2020..... | 74 |
| 4.9 | Banyaknya Murid Madrasah Ibtidaiyah Menurut Jenis Kelamin dan Status Sekolah Tahun 2020 | 75 |
| 4.10 | Jumlah Peserta Ujian Nasional (UN) Sekolah Dasar Tahun 2020..... | 76 |

| | | |
|------|--|----|
| 4.11 | Jumlah Sekolah Lanjutan Menurut Status Tahun 2020 | 77 |
| 4.12 | Jumlah Guru di Sekolah Lanjutan Menurut Status Sekolah, Tahun 2020 | 78 |
| 4.13 | Jumlah Ruang Belajar di Sekolah Lanjutan Menurut Status Sekolah, Tahun 2020 | 79 |
| 4.14 | Jumlah Murid SMP Negeri Menurut Kelas dan Jenis Kelamin, Tahun 2020 | 80 |
| 4.15 | Jumlah Murid SMP Swasta Menurut Kelas dan Jenis Kelamin, Tahun 2020 | 81 |
| 4.16 | Rata-rata Murid per Sekolah, Ruang Belajar, Guru, dan Rata-rata Guru per Sekolah di SMP, Tahun 2020 | 82 |
| 4.17 | Jumlah Madrasah Menurut Tingkat Pendidikan dan Status Sekolah Tahun 2020 | 83 |
| 4.18 | Hasil UAS/UN SMP Negeri | 84 |
| 4.19 | Hasil UAS/UN SMP Swasta | 85 |
| 4.20 | Rata-rata Murid per Sekolah per Ruang Belajar Guru per Sekolah, Murid per Guru di Sekolah Menengah Kejuruan Menurut Status Sekolah, Tahun 2020 | 86 |
| 4.21 | Hasil UN SMA dan MA | 87 |
| 4.22 | Hasil UN Sekolah Kejuruan | 88 |
| 4.23 | Banyaknya Murid di Sekolah Menengah Atas Negeri Menurut Kelas dan Jenis Kelamin, Tahun 2020 | 89 |
| 4.24 | Banyaknya Murid di Sekolah Menengah Atas Swasta Menurut Kelas dan Jenis Kelamin, Tahun 2020 | 90 |
| 4.25 | Rata-rata murid per sekolah, Ruang Belajar, Guru per sekolah di Sekolah Menengah Atas menurut Status Sekolah, Tahun 2020 | 91 |
| 4.26 | Pemanfaatan Pelayanan Kesehatan Menurut Status Bayar per Bulan, Tahun 2020 | 92 |
| 4.27 | Jumlah Fasilitas Kesehatan | 93 |
| 4.28 | Jumlah Tenaga Kesehatan | 94 |
| 4.29 | Fasilitas Kesehatan Menurut Desa dan Jenisnya Tahun 2020 | 95 |
| 4.30 | Petugas Kesehatan Yang Tinggal/Menetap Menurut Desa Dan Profesinya Tahun 2020 | 96 |
| 4.31 | Jumlah Pasangan Usia Subur yang menjadi Peserta KB Aktif Menurut Alat Kontrasepsi per Desa Tahun, 2020 | 97 |
| 4.32 | Realisasi Pencapaian Akseptor KB Baru Menurut Alat Kontrasepsi per Desa Tahun, 2020 | 99 |

| | | |
|-----------|--|------------|
| 4.33 | Realisasi Pencapaian Akseptor KB Lestari Aktif Menurut Alat Kontrasepsi per Desa Tahun, 2020..... | 100 |
| 4.34 | Jumlah Pasangan Usia Subur dan Wanita Usia Subur per Desa di Kecamatan Pogalan, 2020 | 101 |
| 4.35 | Jumlah Pondok Pesantren dan Madrasah Diniyah, 2020 | 102 |
| 4.36 | Jumlah Taman Pendidikan Al Quran, Santri dan Ustad Tahun 2020 .. | 103 |
| 4.37 | Tanah Wakaf Per Desa (Ha) Tahun 2020 | 104 |
| 4.38 | Jumlah Tempat Peribadatan Tahun 2020 | 105 |
| 4.39 | Pemeluk Agama Menurut Desa dan Agama Tahun 2020 | 106 |
| 4.40 | Organisasi Kesenian Menurut Desa dan Jenisnya Tahun 2020..... | 107 |
| 4.41 | Perkumpulan Olah Raga Menurut Desa dan Jenisnya Tahun 2020 ... | 108 |
| 4.42 | Jumlah Penyandang Cacat Menurut Jenisnya Tahun 2020..... | 109 |
| 4.43 | Gangguan Kriminalitas Menurut Jenisnya Tahun 2020..... | 110 |
| 4.44 | Gangguan Kecelakaan Lalu Lintas Tahun 2020..... | 111 |
| 4.45 | Kejadian Bencana Alam Tahun 2020 | 112 |
| 4.46 | Usia Nikah Berdasarkan Umur Istri Tahun 2020 | 113 |
| 4.47 | Banyaknya Murid di MTs Menurut Kelas dan Jenis Kelamin, 2020 | 114 |
| 4.48 | Rata-rata Murid per Sekolah, Ruang Belajar, Guru per Sekolah MTs Menurut Status Sekolah, Tahun 2020..... | 115 |
| 4.49 | Jumlah Murid di Madrasah Aliyah Menurut Kelas dan Jenis Kelamin, 2020..... | 116 |
| 4.50 | Banyaknya Murid di MTs Menurut Kelas dan Jenis Kelamin, 2020 | 117 |
| 4.51 | Rata-rata Murid per Sekolah, Ruang Belajar, Guru per Sekolah di Madrasah Aliyah Menurut Status Sekolah, Tahun 2020..... | 118 |
| 4.52 | Banyaknya Murid di Sekolah Kejuruan Menurut Kelas dan Jenis Kelamin, 2020..... | 119 |
| 4.53 | Rata-rata Murid per Sekolah, Ruang Belajar, Guru per Sekolah di Sekolah Kejuruan Menurut Status Sekolah, Tahun 2020..... | 120 |
| 5. | PERTANIAN, KEHUTANAN, PETERNAKAN, DAN PERIKANAN/AGRICULTURE, FORESTRY, LIVESTOCK, AND FISHERY | 121 |
| 5.1 | Luas Tanah Menurut Penggunaan (Ha) Tahun 2020 | 125 |
| 5.2 | Luas Sawah Menurut Jenis Pengairan (Ha) Tahun 2020 | 126 |
| 5.3 | Luas Tanah Kering Menurut Penggunaannya (Ha) Tahun 2020 | 127 |
| 5.4 | Luas Panen Tanaman Bahan Makanan (Ha) Tahun 2020 | 129 |
| 5.5 | Produksi Tanaman Bahan Makanan Per Ha (Kwintal) Tahun 2020..... | 130 |
| 5.6 | Produksi Sayuran (Kwintal) | 132 |

| | | |
|-----------|--|------------|
| 5.7 | Produksi Buah-buahan (Kwintal)..... | 133 |
| 5.8 | Produksi Tanaman Biofarmaka Per Triwulanan 2020 | 134 |
| 5.9 | Populasi Ternak per Desa 2020 | 135 |
| 5.10 | Populasi Unggas dan Aneka Ternak per Desa 2020 | 137 |
| 5.11 | Sarana Produksi dan Pengairan..... | 138 |
| 5.12 | Perkumpulan Petani Tahun 2020 | 139 |
| | Alat-alat Pertanian Yang Masih Dapat Digunakan | 140 |
| 5.13 | Luas Areal Perkebunan Menurut Jenis Tanaman (Ha)..... | 141 |
| 5.14 | Luas Hutan Menurut Fungsi Hutan Dan Reboisasi (Ha) | 142 |
| 5.15 | Luas Panen, Produktivitas Dan Produksi Per Sub Round Tanaman | |
| 5.16 | Padi Kecamatan Tahun 2020..... | 143 |
| | Luas Panen, Produktivitas Dan Produksi Per Sub Round Tanaman | |
| 5.17 | Padi Sawah Kecamatan Tahun 2020..... | 144 |
| | Luas Panen, Produktivitas Dan Produksi Per Sub Round Tanaman | |
| 5.18 | Padi Ladang Kecamatan Tahun 2020..... | 145 |
| | Luas Panen, Produktivitas Dan Produksi Per Sub Round Tanaman | |
| 5.19 | Palawija (Jagung) Kecamatan Tahun 2020 | 146 |
| | Luas Panen, Produktivitas Dan Produksi Per Sub Round Tanaman | |
| 5.20 | Palawija (Ubi Kayu) Kecamatan Tahun 2020..... | 147 |
| | Luas Panen, Produktivitas Dan Produksi Per Sub Round Tanaman | |
| 5.21 | Palawija (Kedelai) Kecamatan Tahun 2020 | 148 |
| | Luas Panen, Produktivitas Dan Produksi Per Sub Round Tanaman | |
| 5.22 | Palawija (Kacang Tanah) Kecamatan Tahun 2020..... | 149 |
| | Luas Panen, Produktivitas Dan Produksi Per Sub Round Tanaman | |
| 5.23 | Palawija (Kacang Hijau) Kecamatan Tahun 2020..... | 150 |
| 6. | INDUSTRI, PERTAMBANGAN, DAN ENERGI/INDUSTRY, | |
| | MINING, AND ENERGY | 151 |
| 6.1 | Banyaknya Pasar Tradisional dan Pasar Modern di 2020 | 155 |
| 6.2 | Rata-rata Harga yang Dibayar Petani Tahun 2020..... | 156 |

<https://trenggalekkab.bps.go.id>

DAFTAR GAMBAR/LIST OF FIGURES

| | Halaman Page |
|-----|--|
| 1.1 | Jumlah Curah Hujan Setahun Menurut Bulan di Kabupaten Trenggalek (mm), 2020 3 |
| 1.2 | Luas Total Area menurut Kecamatan di Kabupaten Trenggalek (km ²), 2020 4 |
| 2.1 | Jumlah Desa/Kelurahan menurut Kecamatan di Kabupaten Trenggalek, 2020 21 |
| 2.2 | Jumlah Pegawai Negeri Sipil menurut Jabatan di Kabupaten Trenggalek, 2020 22 |
| 3.1 | Jumlah Penduduk Menurut Kecamatan di Kabupaten Trenggalek, 2020 41 |
| 3.2 | Jumlah Pencari Kerja Terdaftar Menurut Kecamatan, 2020 42 |
| 4.1 | Jumlah Sekolah Menengah Pertama (SMP) menurut Kecamatan di Kabupaten Trenggalek, 2020 61 |
| 4.2 | Jumlah Tenaga Kesehatan menurut Kecamatan di Kabupaten Trenggalek, 2020 62 |
| 5.1 | Luas Panen Sayuran dan buah-buahan semusim di Kabupaten Trenggalek, 2019-2020 123 |
| 5.2 | Produksi Tanaman Sayuran dan buah-buahan semusim di Kabupaten Trenggalek, 2019-2020 124 |
| 6.1 | Jumlah Pelanggan Listrik menurut Kecamatan di Kabupaten Trenggalek, 2019-2020 153 |
| 6.2 | Jumlah Pelanggan Air Bersih di Kabupaten Trenggalek, 2015-2020 154 |

PENJELASAN UMUM/EXPLANATORY NOTES

Tanda-tanda, satuan-satuan, dan lain-lainnya yang digunakan dalam publikasi ini adalah sebagai berikut:

Symbols, measurement units, and acronyms which are used in this publication, are as follows:

1. TANDA-TANDA/SYMBOLS

| | |
|---|-------|
| Data tidak tersedia/Data not available | : ... |
| Tidak ada atau nol /Null or zero | : - |
| Data dapat diabaikan/Data negligible | : 0 |
| Tanda decimal/Decimal point | : , |
| Data tidak dapat ditampilkan/Not applicable | : NA |
| Angka estimasi/Estimated figures | : e |
| Angka diperbaiki/Revised figures | : r |
| Angka sementara/Preliminary figures | : x |
| Angka sangat sementara/Very preliminary figures | : xx |
| Angka sangat sangat sementara/Very very preliminary figures | : xxx |

2. SATUAN/UNITS

| | |
|--|---|
| barel/barrel | : 158,99 liter/litres = 1/6,2898 m ³ |
| hektar (ha)/hectare (ha) | : 10 000 m ² |
| kilometer (km)/kilometres (km) | : 1 000 meter/meters (m) |
| knot/knot | : 1,8523 km/jam (km/hour) |
| kuintal/quintal | : 100 kg |
| KWh | : 1 000 Watt hour |
| MWh | : 1 000 KWh |
| liter (untuk beras)/litre (for rice) | : 0,80 kg |
| MMSCF | : 1/35,3 m ³ |
| metrik ton (m.ton)/metric ton (m. ton) | : 0,98421 long ton = 1 000 kg |
| ons/ounce | : 28,31 gram/grams |
| ton | : 1 000 kg |

Satuan lain: buah, dus, butir, helai/lembar, kaleng, batang, pulsa, ton kilometer (ton-km), jam, menit, persen (%).

Other units: unit, pack, pieces, sheet, tin, pulse, ton-kilometres(ton-km), hour, minute, percent (%).

Perbedaan angka di belakang koma disebabkan oleh pembulatan angka.
The difference in decimal numbers is caused by rounding.

01

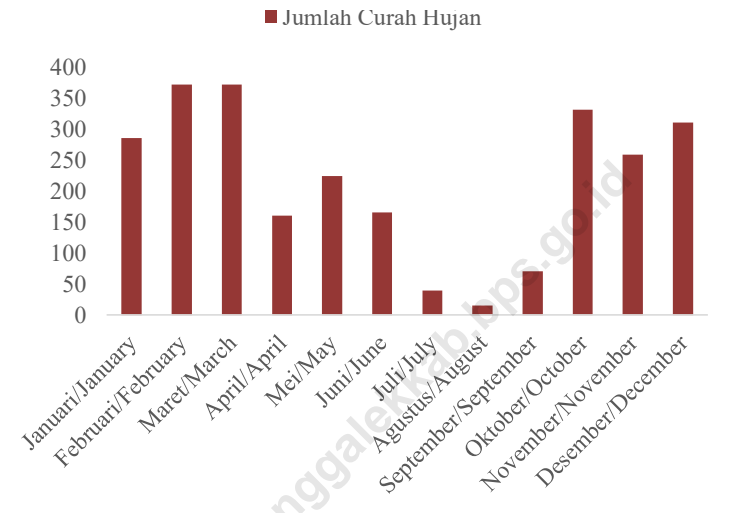
GEOGRAFI DAN IKLIM



<http://trenggalekkab.bps.go.id>

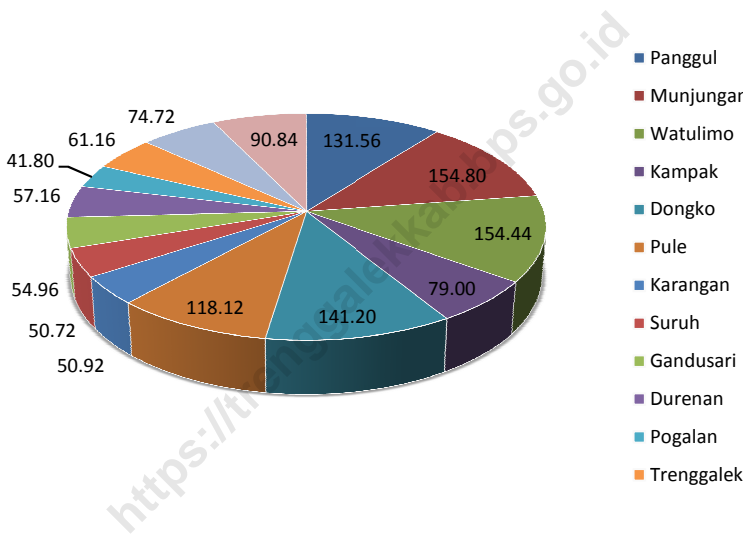
<https://trenggalekkab.bps.go.id>

Gambar 1.1

Jumlah Curah Hujan Setahun Menurut Bulan di Kabupaten Trenggalek (mm), 2020

Sumber/Source: Dinas Pekerjaan Umum & Penataan Ruang Kabupaten Trenggalek

Gambar 1.2 Luas Total Area menurut Kecamatan di Kabupaten Trenggalek (km²), 2020



Sumber/Source: Badan Pertanahan Nasional Kabupaten Trenggalek

Tabel 1.1 Letak Geografis

| No | Uraian | Diantara |
|-----|-----------------|--------------------|
| (1) | (2) | (3) |
| 1 | Bujur Timur | 111 24' dan 112 1' |
| 2 | Lintang Selatan | 7 53' dan 8 34' |
| 3 | Luas Wilayah | 89,28 dpl |

Sumber: BPS Kabupaten Trenggalek

Tabel 1.2 Batas Kecamatan

| No | Bagian | Perbatasan Dengan |
|-----|------------|-------------------|
| (1) | (2) | (3) |
| 1 | Utara | Kab. Tulung Agung |
| 2 | Timur laut | Kec. Durenan |
| 3 | Timur | Kec. Durenan |
| 4 | Tenggara | Kec. Durenan |
| 5 | Selatan | Kec. Gandusari |
| 6 | Barat daya | Kec. Gandusari |
| 7 | Barat | Kec. Trenggalek |
| 8 | Barat laut | Kec. Trenggalek |

Sumber: BPS Kabupaten Trenggalek

Tabel 1.3 Letak Astronomis dan Topografi Desa

| No | Desa | Letak Astronomis | Topografi |
|-----|-------------|---------------------------|-----------|
| (1) | (2) | (3) | (4) |
| 1 | Ngadirejo | 111.76439 BT - 8.12147 LS | Dataran |
| 2 | Kedunglurah | 111.74443 BT - 8.09400 LS | Dataran |
| 3 | Bendorejo | 111.75354 BT - 8.09255 LS | Dataran |
| 4 | Wonocoyo | 111.73647 BT - 8.10072 LS | Dataran |
| 5 | Ngetal | 111.73127 BT - 8.09372 LS | Dataran |
| 6 | Ngadirenggo | 111.74863 BT - 8.0950 LS | Dataran |
| 7 | Gembleb | 111.45294 BT - 8.04230 LS | Dataran |
| 6 | Ngulanwetan | 111.76450 BT - 8.04282 LS | Dataran |
| 9 | Ngulankulon | 111.74750 BT - 8.06533 LS | Dataran |
| 10 | Pogalan | 111.71365 BT - 8.04874 LS | Dataran |

Sumber: BPS Kabupaten Trenggalek

Tabel 1.4 Jarak dari Kantor Desa ke Kantor Kec/Kab ke Kantor Kabupaten yang Membawahi

| No | Desa | Kantor Kecamatan (km) | Kantor Kabupaten (km) |
|-----|-------------|-----------------------|-----------------------|
| (1) | (2) | (3) | (4) |
| 1 | Ngadirejo | 7 | 16 |
| 2 | Kedunglurah | 3 | 12 |
| 3 | Bendorejo | 0.5 | 9 |
| 4 | Wonocoyo | 4 | 9 |
| 5 | Ngetal | 1.5 | 7 |
| 6 | Ngadirenggo | 2.5 | 7 |
| 7 | Gembleb | 4 | 8 |
| 6 | Ngulanwetan | 5 | 7 |
| 9 | Ngulankulon | 4 | 6 |
| 10 | Pogalan | 4 | 5 |

Sumber: BPS Kabupaten Trenggalek

Tabel 1.5 Nama Sungai dan Nama Gunung / Bukit

| No | Desa | Nama Sungai | Nama Gunung/Bukit |
|-----|-------------|-------------|-------------------|
| (1) | (2) | (3) | (4) |
| 1 | Ngadirejo | Parit Raya | - |
| 2 | Kedunglurah | Klitik | - |
| 3 | Bendorejo | - | - |
| 4 | Wonocoyo | - | - |
| 5 | Ngetal | - | - |
| 6 | Ngadirenggo | Sukun | - |
| 7 | Gembleb | - | Rajekwesi |
| 6 | Ngulanwetan | - | - |
| 9 | Ngulankulon | - | - |
| 10 | Pogalan | Ngasinan | - |

Sumber: BPS Kabupaten Trenggalek

Tabel 1.6 Bahan Tambang /Galian

| No | Jenis Tambang | Lokasi |
|-----|----------------------------|--------------------------|
| (1) | (2) | (3) |
| 1 | Tanah Liat | - |
| 2 | Pasir | Kedunglurah, Ngadirenggo |
| 3 | Batu Gunung dan Batu Belah | Ngadirejo, Kedunglurah |
| 4 | Tanah Kaolin | - |

Sumber: Dinas Linduptamben

Tabel 1.7 Keadaan Geologi Kecamatan

| No | Jenis Tanah | Presentase (%) |
|-----|--|-----------------------------|
| (1) | (2) | (3) |
| 1. | Litosol | 100% = Entisual/ Inceptisol |
| 2. | Komplek Litosol Mediteran dan Rensime | - |
| 3. | Aluvial Kelabu | - |
| 4. | Komplek Litosol Coklat Kemerahan dan Litosol | - |

Sumber: Dinas Linduptamben

Tabel 1.8 Jenis Tanah Menurut Bagian

| No | Bagian | Jenis Tanah |
|-----|---------|----------------------|
| (1) | (2) | (3) |
| 1 | Utara | Entisual/ inceptisol |
| 2 | Timur | Entisual/ inceptisol |
| 3 | Selatan | Entisual/ inceptisol |
| 4 | Barat | Entisual/ inceptisol |

Sumber: Dinas Linduptamben

Tabel 1.9 Luas Lahan Berdasarkan Jenis Penggunaan (Ha)

| No | Penggunaan | 2016 | 2017 | 2018 | 2019 | 2020 |
|-----|-------------------------|--------------|--------------|--------------|--------------|--------------|
| (1) | (2) | | | | | |
| 1 | Tanah Sawah | 1,105 | 1,232 | 1,232 | 1.232 | 1.174 |
| | - Irigasi Teknis | 930 | 1027 | 1027 | 1027 | 1027 |
| | - Irigasi 1/2Teknis | 34 | - | - | - | - |
| | - Irigasi Sederhana | 60 | - | - | - | - |
| | - Irigasi Desa / Non PU | 81 | - | - | - | - |
| | - Tadah Hujan | - | 205 | 205 | 205 | 147 |
| 2 | Lahan Kering | 2,915 | 2,234 | 2,234 | 2.234 | 3.006 |
| | - Pekarangan | 1,308 | 675 | 675 | 675 | 675 |
| | - Tegal/ Kebun | 608 | 560 | 560 | 560 | 1.332 |
| | - Hutan Rakyat | 75 | 75 | 75 | 75 | 75 |
| | - Hutan Negara | 924 | 924 | 924 | 924 | 924 |
| 3 | Lahan Lainnya | 160 | 714 | 714 | 714 | - |
| | -Tambak | - | - | - | - | - |
| | -Perkebunan | - | - | - | - | - |
| | -Lainnya | 160 | 714 | 714 | 714 | - |
| | Jumlah | 4,180 | 4,180 | 4,180 | 4.180 | 4.180 |

Sumber: Mantri Tani Kec.

Tabel 1.10 Jumlah Hari Hujan dan Curah Hujan 2020

| No | Desa | Hari Hujan | Curah Hujan | Hujan Maksimum | Rata-rata Curah Hujan (kol 4/kol3) |
|-----|-----------|------------|-------------|----------------|------------------------------------|
| (1) | (2) | (3) | (4) | (5) | (6) |
| 1. | Januari | 17 | 246 | 40 | 14.47 |
| 2. | Pebruari | 21 | 211 | 36 | 10.05 |
| 3. | Maret | 16 | 197 | 38 | 12.31 |
| 4. | April | 13 | 167 | 34 | 12.85 |
| 5. | Mei | 8 | 88 | 31 | 11.00 |
| 6. | Juni | 5 | 81 | 52 | 16.20 |
| 7. | Juli | 8 | 29 | 7 | 3.63 |
| 8. | Agustus | 3 | 9 | 4 | 3.00 |
| 9. | September | 7 | 80 | 37 | 11.43 |
| 10. | Oktober | 13 | 98 | 33 | 7.54 |
| 11. | Nopember | 15 | 127 | 21 | 8.47 |
| 12. | Desember | 11 | 47 | 8 | 4.27 |

Sumber: Pengamat Pengairan Kec. Pogalan

Tabel 1.11 Ketinggian dari Permukaan Laut per Desa

| No | Desa | Ketinggian (m) |
|-----|-------------|----------------|
| (1) | (2) | (3) |
| 1 | Ngadirejo | 89,28 |
| 2 | Kedunglurah | 89,28 |
| 3 | Bendorejo | 89,28 |
| 4 | Wonocoyo | 89,28 |
| 5 | Ngetal | 89,28 |
| 6 | Ngadirenggo | 89,28 |
| 7 | Gembleb | 89,28 |
| 6 | Ngulanwetan | 89,28 |
| 9 | Ngulankulon | 89,28 |
| 10 | Pogalan | 89,28 |

Sumber: Pengamat Perairan Kec.
Keterangan: Diukur dari kantor Pemerintahan setempat (Balai Desa)

Tabel 1.12 Rata-rata Kedalaman Sumber Air Tanah (Sumur) per desa

| No | Desa | Kedalaman (m) |
|-----|-------------|---------------|
| (1) | (2) | (3) |
| 1 | Ngadirejo | 7 |
| 2 | Kedunglurah | 8 |
| 3 | Bendorejo | 10 |
| 4 | Wonocoyo | 10 |
| 5 | Ngetal | 10 |
| 6 | Ngadirenggo | 8 |
| 7 | Gembleb | 8 |
| 6 | Ngulanwetan | 8 |
| 9 | Ngulankulon | 8 |
| 10 | Pogalan | 8 |

Sumber: BPS Kabupaten Trenggalek

Tabel 1.13 Banyaknya Sumber Air Menurut Penggunaan 2020

| No | Desa | Irigasi | Irigasi dan Air Minum | Jumlah |
|-----|---------------|----------|-----------------------|---------------|
| (1) | (2) | (3) | (4) | (5) |
| 1 | Ngadirejo | 0 | 805 | 805 |
| 2 | Kedunglurah | 0 | 1,500 | 1,500 |
| 3 | Bendorejo | 0 | 1,695 | 1,695 |
| 4 | Wonocoyo | 0 | 1,307 | 1,307 |
| 5 | Ngetal | 0 | 1,791 | 1,791 |
| 6 | Ngadirenggo | 0 | 2,013 | 2,013 |
| 7 | Gembleb | 1 | 1,924 | 1,925 |
| 6 | Ngulanwetan | 5 | 404 | 409 |
| 9 | Ngulankulon | 0 | 479 | 479 |
| 10 | Pogalan | 0 | 1,324 | 1,324 |
| | Jumlah | 6 | 13,242 | 13,248 |



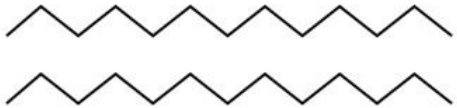
Sumber: Pengamat Perairan Kec.



02

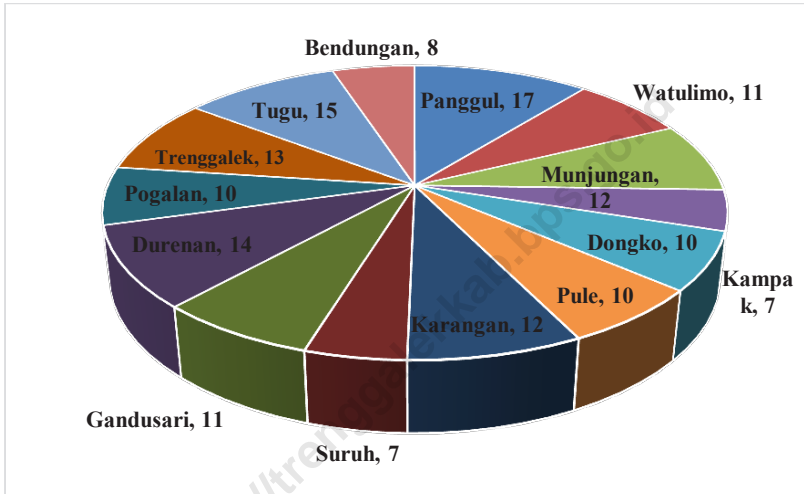
PEMERINTAHAN

<https://trenggalekkab.bps.go.id>



Gambar 2.1
Figures

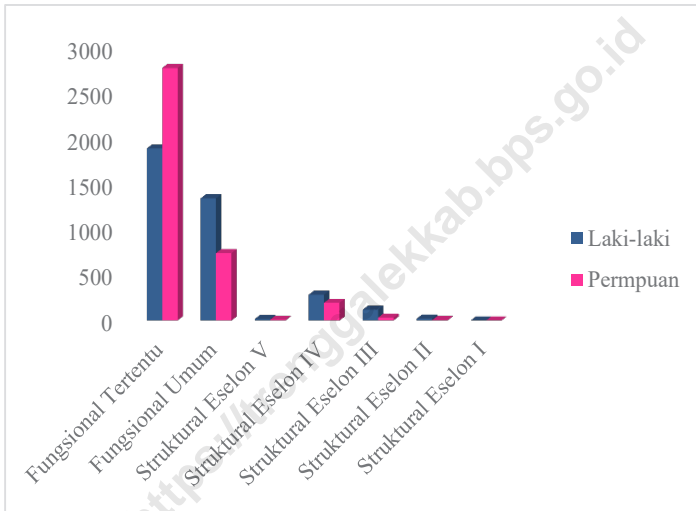
Jumlah Desa/Kelurahan menurut Kecamatan di Kabupaten Trenggalek, 2020



Sumber/Source : Peraturan Kepala Badan Pusat Statistik Nomor 29 Tahun 2018 Tanggal 15 Januari 2018 tentang Perubahan Atas Peraturan Kepala Badan Pusat Statistik Nomor 55 Tahun 2017 tentang Kode dan Nama Wilayah Kerja Statistik Tahun 2017
Chief Statistician Regulation Number 29/2018, January 15 2018, as a revision of Chief Statistician Regulation Number 55 of 2017 on Code and Name of Regional Level of Data Collection

Gambar 2.2
Figures

Jumlah Pegawai Negeri Sipil menurut Jabatan dan Kabupaten Trenggalek, 2020



Sumber/Source: Badan Kepegawaian, Pendidikan dan Pelatihan Daerah Kabupaten Trenggalek/ *Regional Personnel Affairs, Education and Training Agency of Trenggalek Regency*

Tabel 2.1 Jumlah Dusun, Rukun Warga, dan Rukun Tetangga, 2020

| No | Desa | Dusun | Rukun Warga (RW) | Rukun Tetangga (RT) |
|---------------|-------------|-----------|------------------|---------------------|
| (1) | (2) | (3) | (4) | (5) |
| 1 | Ngadirejo | 5 | 14 | 48 |
| 2 | Kedunglurah | 3 | 13 | 34 |
| 3 | Bendorejo | 4 | 18 | 44 |
| 4 | Wonocoyo | 5 | 11 | 26 |
| 5 | Ngetal | 2 | 9 | 28 |
| 6 | Ngadirenggo | 6 | 13 | 30 |
| 7 | Gembleb | 3 | 12 | 35 |
| 6 | Ngulanwetan | 2 | 10 | 23 |
| 9 | Ngulankulon | 3 | 8 | 25 |
| 10 | Pogalan | 3 | 13 | 26 |
| Jumlah | | 36 | 121 | 319 |

Sumber/Source: Desa

Tabel 2.2 Jumlah Perangkat Desa, 2020

| No | Desa | Jumlah Perangkat |
|---------------|-------------|------------------|
| (1) | (2) | (3) |
| 1 | Ngadirejo | 13 |
| 2 | Kedunglurah | 12 |
| 3 | Bendorejo | 13 |
| 4 | Wonocoyo | 12 |
| 5 | Ngetal | 10 |
| 6 | Ngadirenggo | 13 |
| 7 | Gembleb | 12 |
| 6 | Ngulanwetan | 8 |
| 9 | Ngulankulon | 10 |
| 10 | Pogalan | 12 |
| Jumlah | | 115 |

Sumber : Desa

Tabel 2.3 Banyaknya Perangkat Desa Menurut Jabatan per Desa Tahun 2020

| No | Desa | Kepala Desa | Sekdes | Kasun |
|---------------|-------------|-------------|----------|-----------|
| (1) | (2) | (3) | (4) | (5) |
| 1 | Ngadirejo | 1 | 1 | 5 |
| 2 | Kedunglurah | 1 | 1 | 4 |
| 3 | Bendorejo | 1 | 1 | 4 |
| 4 | Wonocoyo | 1 | 1 | 4 |
| 5 | Ngetal | 1 | 1 | 2 |
| 6 | Ngadirenggo | 1 | 1 | 4 |
| 7 | Gemlemb | 1 | 1 | 3 |
| 6 | Ngulanwetan | 1 | 0 | 2 |
| 9 | Ngulankulon | 1 | 1 | 3 |
| 10 | Pogalan | 1 | 1 | 4 |
| Jumlah | | 10 | 9 | 35 |

Sumber/Source: Desa

Lanjutan Tabel 2.3

| No | Desa | Kepala Urusan | | | | Kepala Seksi | | | |
|---------------|-------------|---------------|-------------|----------|--------------|---------------|-----------|----------|--|
| | | Keuangan | Perencanaan | Umum | Pemerintahan | Kesejahteraan | Pelayanan | Staf | |
| (1) | (2) | (3) | (4) | (5) | (6) | (7) | (8) | (9) | |
| 1 | Ngadirejo | 1 | 1 | 1 | 1 | 1 | 1 | 0 | |
| 2 | Kedunglurah | 1 | 1 | 1 | 1 | 1 | 1 | 0 | |
| 3 | Bendorejo | 1 | 1 | 0 | 1 | 1 | 1 | 2 | |
| 4 | Wonocoyo | 1 | 1 | 1 | 1 | 1 | 1 | 0 | |
| 5 | Ngetal | 1 | 1 | 1 | 1 | 1 | 1 | 0 | |
| 6 | Ngadirenggo | 1 | 1 | 1 | 1 | 1 | 1 | 1 | |
| 7 | Gembleb | 1 | 1 | 1 | 1 | 1 | 1 | 1 | |
| 6 | Ngulanwetan | 1 | - | - | 1 | 1 | 1 | 0 | |
| 9 | Ngulankulon | 1 | - | - | 1 | 1 | 1 | 0 | |
| 10 | Pogalan | 1 | 1 | 1 | 1 | 1 | 1 | 0 | |
| Jumlah | | 10 | 8 | 7 | 10 | 10 | 10 | 4 | |

Sumber/Source: Desa

Tabel 2.4 Luas Bengkok Pamong/Perangkat Desa Menurut Desa dan Jenis Tanah, Tahun 2020

| No | Desa | Luas Bengkok (ha) | | Jumlah |
|---------------|-------------|-------------------|--------------|----------------|
| | | Tanah Sawah | Tanah Kering | |
| (1) | (2) | (3) | (4) | (5) |
| 1 | Ngadirejo | 24.00 | 0 | 24.00 |
| 2 | Kedunglurah | 20.60 | 0 | 20.60 |
| 3 | Bendorejo | 38.00 | 0 | 38.00 |
| 4 | Wonocoyo | 13.80 | 0 | 13.80 |
| 5 | Ngetal | 17.00 | 0 | 17.00 |
| 6 | Ngadirenggo | 36.00 | 0 | 36.00 |
| 7 | Gembleb | 27.20 | 0 | 27.20 |
| 8 | Ngulanwetan | 14.80 | 0 | 14.80 |
| 9 | Ngulankulon | 13.80 | 0 | 13.80 |
| 10 | Pogalan | 10.00 | 0 | 10.00 |
| Jumlah | | 215.20 | 0.00 | 215.202 |

Sumber : Desa

Tabel 2.5 Potensi Rakyat Terlatih Menurut Latihan Dasar 2020

| No | Desa | Linmas | Kamra | Wanra | Jumlah |
|---------------|-------------|------------|-----------|----------|------------|
| (1) | (2) | (3) | (4) | (5) | (6) |
| 1 | Ngadirejo | 21 | 1 | | 22 |
| 2 | Kedunglurah | 19 | 7 | | 26 |
| 3 | Bendorejo | 24 | 10 | | 34 |
| 4 | Wonocoyo | 17 | 13 | | 30 |
| 5 | Ngetal | 21 | 10 | | 31 |
| 6 | Ngadirenggo | 39 | 9 | | 48 |
| 7 | Gembleb | 16 | 5 | | 21 |
| 6 | Ngulanwetan | 27 | 4 | | 31 |
| 9 | Ngulankulon | 12 | 8 | | 20 |
| 10 | Pogalan | 26 | 6 | | 32 |
| Jumlah | | 222 | 73 | 0 | 295 |

Sumber : Kantor Kec.

Tabel 2.6 Potensi Linmas per Desa Menurut Pendidikan, 2020

| No | Desa | Potensi Linmas | Pendidikan | | Lat. Dasar | Belum Terlatih |
|---------------|-------------|-------------------|----------------------------|-----------|------------|----------------|
| | | | Lat. Penang. Bencana | Suskalak | | |
| (1) | (2) | (3) | (4) | (5) | (6) | (7) |
| 1 | Ngadirejo | 22 | 0 | 2 | 20 | 2 |
| 2 | Kedunglurah | 26 | 0 | 2 | 26 | 0 |
| 3 | Bendorejo | 34 | 0 | 2 | 24 | 10 |
| 4 | Wonocoyo | 30 | 0 | 2 | 30 | 0 |
| 5 | Ngetal | 31 | 0 | 2 | 20 | 11 |
| 6 | Ngadirenggo | 48 | 0 | 2 | 41 | 7 |
| 7 | Gembleb | 21 | 0 | 2 | 21 | 0 |
| 8 | Ngulanwetan | 31 | 0 | 2 | 31 | 0 |
| 9 | Ngulankulon | 20 | 0 | 2 | 20 | 0 |
| 10 | Pogalan | 32 | 0 | 2 | 25 | 7 |
| Jumlah | | 295 | 0 | 20 | 258 | 37 |

Sumber : Kantor Kec.

Tabel 2.7 Jumlah Suara Yang Sah Pemilu Legislatif 2019 Anggota DPRD, Dirinci Menurut Parpol dan Desa

| No | Desa | NASDEM | PKB | PKS | PDIP | GOLKAR | GERINDRA |
|---------------|-------------|--------|--------|-------|-------|--------|----------|
| (1) | (2) | (3) | (4) | (5) | (6) | (7) | (8) |
| 1 | Ngadirejo | 25 | 1,533 | 665 | 554 | 138 | 39 |
| 2 | Kedunglurah | 6 | 1,974 | 329 | 117 | 205 | 37 |
| 3 | Bendorejo | 29 | 1,814 | 890 | 740 | 411 | 131 |
| 4 | Wonocoyo | 14 | 777 | 133 | 797 | 91 | 108 |
| 5 | Ngetal | 10 | 1,048 | 300 | 816 | 130 | 58 |
| 6 | Ngadirenggo | 36 | 925 | 1,266 | 1,051 | 330 | 74 |
| 7 | Gembleb | 52 | 636 | 175 | 998 | 551 | 98 |
| 6 | Ngulanwetan | 22 | 330 | 223 | 609 | 344 | 48 |
| 9 | Ngulankulon | 25 | 448 | 181 | 924 | 196 | 73 |
| 10 | Pogalan | 26 | 591 | 395 | 869 | 506 | 150 |
| Jumlah | | 245 | 10,076 | 4,557 | 7,475 | 2,396 | 816 |

Sumber : PPK Kec.

Lanjutan Tabel 2.7

| No | Desa | DEMOKRAT | PAN | PPP | HANURA | PERINDO | PSI |
|---------------|-------------|----------|-----|-----|--------|---------|-----|
| (1) | (2) | (3) | (4) | (5) | (6) | (7) | (8) |
| 1 | Ngadirejo | 138 | 7 | 89 | 14 | 11 | 4 |
| 2 | Kedunglurah | 303 | 9 | 41 | 1 | 23 | 4 |
| 3 | Bendorejo | 338 | 121 | 178 | 159 | 25 | 16 |
| 4 | Wonocoyo | 93 | 212 | 43 | 18 | 9 | 2 |
| 5 | Ngetal | 132 | 25 | 30 | 2 | 13 | 9 |
| 6 | Ngadirenggo | 315 | 62 | 49 | 59 | 39 | 7 |
| 7 | Gembleb | 291 | 45 | 51 | 4 | 22 | 16 |
| 6 | Ngulanwetan | 251 | 101 | 62 | 72 | 14 | 8 |
| 9 | Ngulankulon | 107 | 122 | 18 | 11 | 21 | 7 |
| 10 | Pogalan | 364 | 257 | 51 | 31 | 27 | 15 |
| Jumlah | | 2,332 | 961 | 612 | 371 | 204 | 88 |

Sumber : PPK Kec.

Tabel 2.8 Jumlah Suara yang Sah Pilpres dan Wapres 2019

| No | Desa | (01) Ir. H Joko Widodo - Prof. Dr. (HC) KH. Ma'ruf Amin | (02) H. Prabowo Subianto - H. Sandiaga Salahudin Uno |
|---------------|-------------|---|--|
| (1) | (2) | (3) | (4) |
| 1 | Ngadirejo | 2,937 | 464 |
| 2 | Kedunglurah | 2,565 | 607 |
| 3 | Bendorejo | 3,997 | 1,199 |
| 4 | Wonocoyo | 1,851 | 616 |
| 5 | Ngetal | 2,175 | 604 |
| 6 | Ngadirenggo | 3,358 | 1,071 |
| 7 | Gembleb | 2,439 | 673 |
| 6 | Ngulanwetan | 1,654 | 533 |
| 9 | Ngulankulon | 1,628 | 648 |
| 10 | Pogalan | 2,341 | 1,170 |
| Jumlah | | 24,945 | 7,585 |

Sumber : PPK Kec.

Tabel 2.9 Jumlah Perolehan Suara Pasangan Calon dalam Pilbub dan Wabub Trenggalek tahun 2020

| No | Desa | Ir. Alfian Rianto, M. TECH - Zaenal Fanani, S.ST., M.M.T | Mochamad Nur Arifin - Syah Muhamad Natanegara |
|---------------|-------------|--|---|
| (1) | (2) | (3) | (4) |
| 1 | Ngadirejo | 1,182 | 2,162 |
| 2 | Kedunglurah | 674 | 2,250 |
| 3 | Bendorejo | 1,023 | 3,189 |
| 4 | Wonocoyo | 543 | 1,662 |
| 5 | Ngetal | 567 | 1,805 |
| 6 | Ngadirenggo | 692 | 3,128 |
| 7 | Gembleb | 442 | 2,244 |
| 6 | Ngulanwetan | 334 | 1,565 |
| 9 | Ngulankulon | 369 | 1,536 |
| 10 | Pogalan | 724 | 2,267 |
| Jumlah | | 6,550 | 21,808 |

Sumber : KPU Kabupaten Trenggalek

Tabel 2.10 Jumlah Suara Pemilu Legislatif 2019, Dirinci Menurut Partai

| No | Nama Partai | D P R. RI | DPRD. I | DPRD. II |
|---------------|----------------|---------------|---------------|---------------|
| (1) | (2) | (3) | (4) | (5) |
| 1 | NASDEM | 847 | 633 | 245 |
| 2 | PKB | 7.376 | 8.825 | 10.076 |
| 3 | PKS | 1.787 | 1.833 | 4.557 |
| 4 | PDI PERJUANGAN | 6.690 | 6.498 | 7.475 |
| 5 | GOLKAR | 2.261 | 1.776 | 2.902 |
| 6 | GERINDRA | 1.248 | 1.501 | 816 |
| 7 | DEMOKRAT | 3.069 | 1.168 | 2.332 |
| 8 | PAN | 428 | 666 | 961 |
| 9 | PPP | 450 | 337 | 612 |
| 10 | HANURA | 95 | 71 | 371 |
| 11 | PBB | 26 | 33 | 12 |
| 12 | PKPI | 22 | 15 | 4 |
| 13 | GARUDA | 27 | 58 | 23 |
| 14 | BERKARYA | 275 | 247 | 105 |
| 15 | PERINDO | 593 | 364 | 204 |
| 16 | PSI | 164 | 130 | 88 |
| Jumlah | | 25.538 | 24.155 | 30.783 |

Sumber : PPK Kec.

Tabel 2.11 Jumlah Pemilih Terdaftar dan Suara Yang Masuk Pemilu Bupati dan Wakil Bupati Kabupaten Trenggalek 2020 Menurut Desa

| No | Desa | Pemilih Terdaftar | Jumlah Suara Yang Masuk | Persentase | Jumlah TPS |
|---------------|-------------|-------------------|-------------------------|--------------|------------|
| (1) | (2) | (3) | (4) | (5) | (6) |
| 1 | Ngadirejo | 4,425 | 3,407 | 76.99 | 11 |
| 2 | Kedunglurah | 3,953 | 2,987 | 75.56 | 11 |
| 3 | Bendorejo | 6,540 | 4,403 | 67.32 | 19 |
| 4 | Wonocoyo | 2,982 | 2,281 | 76.49 | 8 |
| 5 | Ngetal | 3,410 | 2,500 | 73.31 | 9 |
| 6 | Ngadirenggo | 5,532 | 4,075 | 73.66 | 16 |
| 7 | Gemlemb | 4,173 | 2,815 | 67.46 | 11 |
| 8 | Ngulanwetan | 2,944 | 1,978 | 67.19 | 7 |
| 9 | Ngulankulon | 2,906 | 2,004 | 68.96 | 7 |
| 10 | Pogalan | 4,453 | 3,159 | 70.94 | 12 |
| Jumlah | | 41,318 | 29,609 | 71.79 | 111 |

Sumber : PPK Kec.

Tabel 2.12 Jumlah Pemilih Terdaftar dan Suara Yang Masuk Pemilu Gubernur dan Wakil Gubernur Tahun 2018 Dirinci Menurut Desa

| No | Desa | Pemilih Terdaftar | Jumlah Suara Yang Masuk | Persentase | Jumlah TPS |
|---------------|-------------|-------------------|-------------------------|------------|------------|
| (1) | (2) | (3) | (4) | (5) | (6) |
| 1 | Ngadirejo | 4.355 | 3.015 | 69,23 | 10 |
| 2 | Kedunglurah | 3.825 | 2.729 | 71,35 | 8 |
| 3 | Bendorejo | 6.515 | 4.557 | 69,95 | 13 |
| 4 | Wonocoyo | 2.927 | 2.240 | 76,53 | 5 |
| 5 | Ngetal | 3.325 | 2.430 | 73,08 | 7 |
| 6 | Ngadirenggo | 5.430 | 3.913 | 72,06 | 11 |
| 7 | Gemlebb | 4.016 | 2.847 | 70,89 | 8 |
| 6 | Ngulanwetan | 2.855 | 1.923 | 67,36 | 5 |
| 9 | Ngulankulon | 2.932 | 2.013 | 68,66 | 5 |
| 10 | Pogalan | 4.443 | 3.126 | 70,36 | 9 |
| Jumlah | | 40.623 | 28.793 | 70,95 | 81 |

Sumber : KPU Kab. Trenggalek

Tabel 2.13 Jumlah Pemilih Terdaftar dan Suara Yang Masuk Pemilu Presiden Tahun 2019 Dirinci Menurut Desa

| No | Desa | Pemilih Terdaftar | Jumlah Suara Yang Masuk | Persentase | Jumlah TPS |
|---------------|-------------|-------------------|-------------------------|------------|------------|
| (1) | (2) | (3) | (4) | (5) | (6) |
| 1 | Ngadirejo | 4.337 | 3.475 | 80,12 | 18 |
| 2 | Kedunglurah | 3.914 | 3.246 | 82,93 | 15 |
| 3 | Bendorejo | 6.597 | 5.314 | 80,55 | 27 |
| 4 | Wonocoyo | 3.009 | 2.530 | 84,08 | 12 |
| 5 | Ngetal | 3.368 | 2.833 | 84,12 | 13 |
| 6 | Ngadirenggo | 5.500 | 4.567 | 83,04 | 21 |
| 7 | Gembleb | 4.056 | 3.227 | 79,56 | 17 |
| 6 | Ngulanwetan | 2.887 | 2.249 | 77,90 | 11 |
| 9 | Ngulankulon | 2.955 | 2.327 | 78,75 | 12 |
| 10 | Pogalan | 4.087 | 3.264 | 79,86 | 16 |
| Jumlah | | 40.710 | 33.032 | 81,09 | 162 |

Sumber : KPU Kab. Trenggalek

Tabel 2.14 Jumlah Pemilih Terdaftar dan Suara Yang Masuk Pemilu Legislatif 2019 Anggota DPRD Kabupaten Trenggalek Dirinci Menurut Desa

| No | Desa | Pemilih Terdaftar | Jumlah Suara Yang Masuk | Persentase | Jumlah TPS |
|---------------|-------------|-------------------|-------------------------|------------|------------|
| (1) | (2) | (3) | (4) | (5) | (6) |
| 1 | Ngadirejo | 4,337 | 3,475 | 80.12 | 18 |
| 2 | Kedunglurah | 3,914 | 3,246 | 82.93 | 15 |
| 3 | Bendorejo | 6,597 | 5,314 | 80.55 | 27 |
| 4 | Wonocoyo | 3,009 | 2,530 | 84.08 | 12 |
| 5 | Ngetal | 3,368 | 2,833 | 84.12 | 13 |
| 6 | Ngadirenggo | 5,500 | 4,567 | 83.04 | 21 |
| 7 | Gembleb | 4,056 | 3,227 | 79.56 | 17 |
| 6 | Ngulanwetan | 2,887 | 2,249 | 77.9 | 11 |
| 9 | Ngulankulon | 2,955 | 2,327 | 78.75 | 12 |
| 10 | Pogalan | 4,087 | 3,264 | 79.86 | 16 |
| Jumlah | | 40,710 | 33,032 | 81.09 | 162 |


Sumber : PPK Kec.



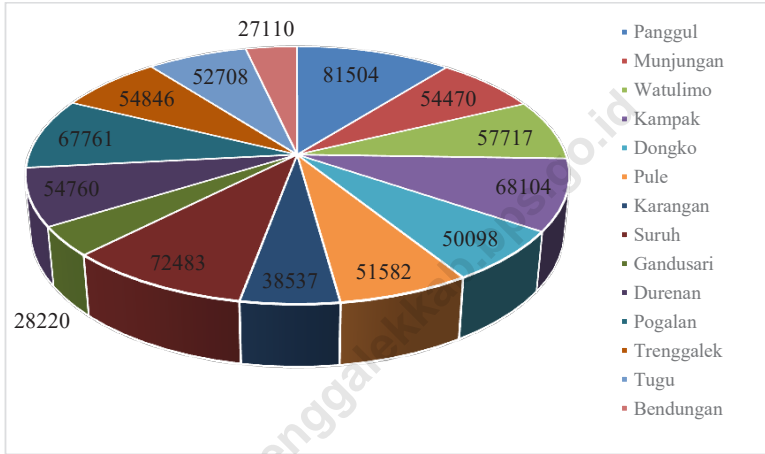
03

PENDUDUK

<https://trenggalekkab.bps.go.id>

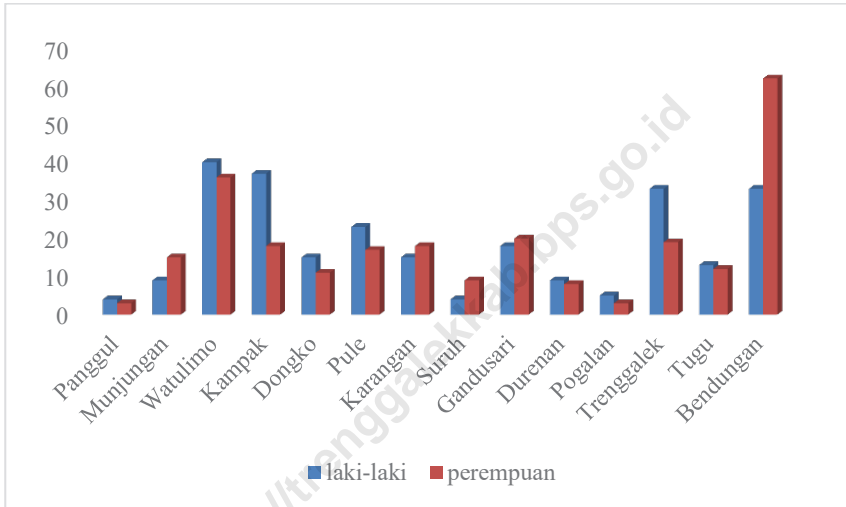


Gambar 3.1 Jumlah Penduduk Menurut Kecamatan di Kabupaten Trenggalek, 2020



Sumber/Source : Dinas Kependudukan dan Pencatatan Sipil Kabupaten Trenggalek/Population and Civil Registration Agency of Trenggalek Regency

Gambar 3.2 Jumlah Pencari Kerja Terdaftar Menurut Kecamatan, 2020



Sumber/Source : Dinas Perindustrian Dan Tenaga Kerja /Cooperatives, Micro Enterprises and Manpower Service of Trenggalek Regency

Tabel 3.1 Jumlah Penduduk Menurut Jenis Kelamin, dan Sex Ratio per Desa, 2020

| No | Desa | Penduduk | | Sex Ratio (%) |
|---------------|-------------|---------------|---------------|---------------|
| | | Laki-Laki | Perempuan | |
| (1) | (2) | (3) | (4) | (5) |
| 1 | Ngadirejo | 2,985 | 2,871 | 103.97 |
| 2 | Kedunglurah | 2,276 | 2,352 | 96.77 |
| 3 | Bendorejo | 3,635 | 3,895 | 93.32 |
| 4 | Wonocoyo | 1,813 | 1,770 | 102.43 |
| 5 | Ngetal | 2,170 | 2,311 | 93.90 |
| 6 | Ngadirenggo | 3,368 | 3,506 | 96.06 |
| 7 | Gembleb | 2,068 | 2,285 | 90.50 |
| 6 | Ngulanwetan | 1,583 | 1,649 | 96.00 |
| 9 | Ngulankulon | 1,644 | 1,812 | 90.73 |
| 10 | Pogalan | 2,473 | 2,655 | 93.15 |
| Jumlah | | 24,015 | 25,106 | 95.65 |

Sumber : Proyeksi Penduduk BPS Kabupaten Trenggalek

Tabel 3.2 Luas Desa, Jumlah Penduduk Dan Kepadatan Penduduk, 2020

| No | Desa | Luas Desa (km2) | Jumlah Penduduk | Kepadatan Penduduk (Jiwa/km2) |
|---------------|-------------|-----------------|-----------------|-------------------------------|
| (1) | (2) | (3) | (4) | (5) |
| 1 | Ngadirejo | 4.54 | 5,856 | 1,289 |
| 2 | Kedunglurah | 3.14 | 4,628 | 1,474 |
| 3 | Bendorejo | 6.80 | 7,530 | 1,107 |
| 4 | Wonocoyo | 3.41 | 3,583 | 1,052 |
| 5 | Ngetal | 2.26 | 4,481 | 1,984 |
| 6 | Ngadirenggo | 5.35 | 6,874 | 1,285 |
| 7 | Gembleb | 4.54 | 4,353 | 960 |
| 6 | Ngulanwetan | 3.33 | 3,232 | 969 |
| 9 | Ngulankulon | 1.727 | 3,456 | 2,001 |
| 10 | Pogalan | 6 | 5,128 | 855 |
| Jumlah | | 41.09 | 49,121 | 12,977 |

Sumber : Proyeksi Penduduk BPS Kabupaten Trenggalek

Tabel 3.3 Banyaknya Kelahiran Bayi Menurut Jenis Kelamin Per Desa 2020

| No | Desa | Laki-Laki | Perempuan | Jumlah |
|---------------|-------------|-----------|-----------|--------|
| (1) | (2) | (3) | (4) | (5) |
| 1 | Ngadirejo | ... | ... | ... |
| 2 | Kedunglurah | ... | ... | ... |
| 3 | Bendorejo | ... | ... | ... |
| 4 | Wonocoyo | ... | ... | ... |
| 5 | Ngetal | ... | ... | ... |
| 6 | Ngadirenggo | ... | ... | ... |
| 7 | Gembleb | ... | ... | ... |
| 6 | Ngulanwetan | ... | ... | ... |
| 9 | Ngulankulon | ... | ... | ... |
| 10 | Pogalan | ... | ... | ... |
| Jumlah | | ... | ... | ... |

Sumber :

Tabel 3.4 Banyaknya Kematian Menurut Jenis Kelamin per Desa Tahun 2020

| No | Desa | Laki-Laki | Perempuan | Jumlah |
|---------------|-------------|-----------|-----------|--------|
| (1) | (2) | (3) | (4) | (5) |
| 1 | Ngadirejo | ... | ... | ... |
| 2 | Kedunglurah | ... | ... | ... |
| 3 | Bendorejo | ... | ... | ... |
| 4 | Wonocoyo | ... | ... | ... |
| 5 | Ngetal | ... | ... | ... |
| 6 | Ngadirenggo | ... | ... | ... |
| 7 | Gembleb | ... | ... | ... |
| 6 | Ngulanwetan | ... | ... | ... |
| 9 | Ngulankulon | ... | ... | ... |
| 10 | Pogalan | ... | ... | ... |
| Jumlah | | ... | ... | ... |

Sumber :

Tabel 3.5 Jumlah Penduduk Laki-laki Berdasarkan Usia Hasil Proyeksi Sensus Penduduk 2010 bulan Juni 2020

| No | Desa | 0-4 | 5-9 | 10-14 | 15-19 | 20-24 |
|---------------|-------------|--------------|--------------|--------------|--------------|--------------|
| (1) | (2) | (3) | (4) | (5) | (6) | (7) |
| 1 | Ngadirejo | 206 | 222 | 242 | 232 | 258 |
| 2 | Kedunglurah | 154 | 198 | 184 | 205 | 178 |
| 3 | Bendorejo | 277 | 276 | 311 | 294 | 205 |
| 4 | Wonocoyo | 138 | 155 | 150 | 131 | 107 |
| 5 | Ngetal | 131 | 195 | 179 | 223 | 167 |
| 6 | Ngadirenggo | 223 | 277 | 280 | 320 | 194 |
| 7 | Gembleb | 149 | 181 | 181 | 146 | 80 |
| 6 | Ngulanwetan | 124 | 130 | 152 | 128 | 84 |
| 9 | Ngulankulon | 145 | 145 | 121 | 123 | 76 |
| 10 | Pogalan | 190 | 212 | 221 | 194 | 104 |
| Jumlah | | 1,737 | 1,991 | 2,021 | 1,996 | 1,453 |

Sumber : Proyeksi Penduduk BPS Kabupaten Trenggalek

Lanjutan Tabel 3.5

| No | Desa | 25-29 | 30-34 | 35-39 | 40-44 | 45-49 | 50-54 |
|---------------|-------------|--------------|--------------|--------------|--------------|--------------|--------------|
| (1) | (2) | (8) | (9) | (10) | (11) | (12) | (13) |
| 1 | Ngadirejo | 193 | 190 | 229 | 214 | 215 | 190 |
| 2 | Kedunglurah | 136 | 152 | 161 | 184 | 156 | 158 |
| 3 | Bendorejo | 226 | 237 | 255 | 268 | 290 | 263 |
| 4 | Wonocoyo | 121 | 111 | 120 | 150 | 130 | 130 |
| 5 | Ngetal | 123 | 143 | 145 | 168 | 159 | 146 |
| 6 | Ngadirenggo | 214 | 190 | 227 | 284 | 253 | 263 |
| 7 | Gembleb | 99 | 132 | 169 | 167 | 176 | 132 |
| 6 | Ngulanwetan | 70 | 81 | 115 | 136 | 108 | 116 |
| 9 | Ngulankulon | 94 | 91 | 118 | 144 | 136 | 103 |
| 10 | Pogalan | 131 | 150 | 184 | 210 | 197 | 171 |
| Jumlah | | 1,407 | 1,477 | 1,723 | 1,925 | 1,820 | 1,672 |

Sumber : Proyeksi Penduduk BPS Kabupaten Trenggalek

Lanjutan Tabel 3.5

| No | Desa | 55-59 | 60-64 | 65-69 | 70-74 | 75+ | Jumlah Laki-Laki |
|---------------|-------------|--------------|--------------|------------|------------|------------|------------------|
| (1) | (2) | (14) | (15) | (16) | (17) | (18) | (19) |
| 1 | Ngadirejo | 177 | 126 | 96 | 89 | 106 | 2,985 |
| 2 | Kedunglurah | 131 | 108 | 70 | 45 | 56 | 2,276 |
| 3 | Bendorejo | 236 | 195 | 103 | 75 | 124 | 3,635 |
| 4 | Wonocoyo | 117 | 90 | 54 | 55 | 54 | 1,813 |
| 5 | Ngetal | 157 | 88 | 55 | 38 | 53 | 2,170 |
| 6 | Ngadirenggo | 209 | 136 | 111 | 87 | 100 | 3,368 |
| 7 | Gembleb | 120 | 119 | 92 | 46 | 79 | 2,068 |
| 6 | Ngulanwetan | 115 | 81 | 48 | 39 | 56 | 1,583 |
| 9 | Ngulankulon | 90 | 109 | 59 | 44 | 46 | 1,644 |
| 10 | Pogalan | 156 | 111 | 89 | 66 | 87 | 2,473 |
| Jumlah | | 1,508 | 1,163 | 777 | 584 | 761 | 24,015 |

Sumber : Proyeksi Penduduk BPS Kabupaten Trenggalek

Tabel 3.6 Jumlah Penduduk Perempuan Berdasarkan Usia Hasil Proyeksi Sensus Penduduk 2010 bulan Juni 2020

| No | Desa | 0-4 | 5-9 | 10-14 | 15-19 | 20-24 |
|---------------|-------------|--------------|--------------|--------------|--------------|--------------|
| (1) | (2) | (3) | (4) | (5) | (6) | (7) |
| 1 | Ngadirejo | 177 | 189 | 212 | 175 | 212 |
| 2 | Kedunglurah | 176 | 165 | 183 | 210 | 153 |
| 3 | Bendorejo | 275 | 286 | 287 | 263 | 281 |
| 4 | Wonocoyo | 118 | 124 | 126 | 130 | 118 |
| 5 | Ngetal | 159 | 156 | 192 | 347 | 135 |
| 6 | Ngadirenggo | 211 | 283 | 287 | 264 | 192 |
| 7 | Gembleb | 146 | 170 | 145 | 154 | 126 |
| 6 | Ngulanwetan | 108 | 115 | 143 | 117 | 88 |
| 9 | Ngulankulon | 138 | 122 | 124 | 122 | 102 |
| 10 | Pogalan | 179 | 209 | 193 | 147 | 128 |
| Jumlah | | 1,687 | 1,819 | 1,892 | 1,929 | 1,535 |

Sumber : Proyeksi Penduduk BPS Kabupaten Trenggalek

Lanjutan Tabel 3.6

| No | Desa | 25-29 | 30-34 | 35-39 | 40-44 | 45-49 | 50-54 |
|---------------|-------------|--------------|--------------|--------------|--------------|--------------|--------------|
| (1) | (2) | (8) | (9) | (10) | (11) | (12) | (13) |
| 1 | Ngadirejo | 214 | 194 | 258 | 225 | 202 | 195 |
| 2 | Kedunglurah | 170 | 168 | 175 | 198 | 170 | 140 |
| 3 | Bendorejo | 227 | 281 | 303 | 339 | 314 | 247 |
| 4 | Wonocoyo | 130 | 132 | 138 | 139 | 147 | 132 |
| 5 | Ngetal | 140 | 147 | 160 | 196 | 187 | 129 |
| 6 | Ngadirenggo | 213 | 271 | 266 | 292 | 267 | 265 |
| 7 | Gembleb | 130 | 185 | 177 | 180 | 174 | 156 |
| 6 | Ngulanwetan | 102 | 110 | 130 | 149 | 140 | 119 |
| 9 | Ngulankulon | 111 | 125 | 141 | 144 | 148 | 146 |
| 10 | Pogalan | 177 | 226 | 222 | 231 | 190 | 188 |
| Jumlah | | 1,614 | 1,839 | 1,970 | 2,093 | 1,939 | 1,717 |

Sumber : Proyeksi Penduduk BPS Kabupaten Trenggalek

Lanjutan Tabel 3.6

| No | Desa | 55-59 | 60-64 | 65-69 | 70-74 | 75+ | Jumlah Perempuan |
|---------------|-------------|--------------|------------|------------|------------|--------------|------------------|
| (1) | (2) | (14) | (15) | (16) | (17) | (18) | (19) |
| 1 | Ngadirejo | 201 | 108 | 101 | 83 | 125 | 2,871 |
| 2 | Kedunglurah | 139 | 99 | 82 | 53 | 71 | 2,352 |
| 3 | Bendorejo | 226 | 166 | 135 | 126 | 139 | 3,895 |
| 4 | Wonocoyo | 103 | 56 | 60 | 53 | 64 | 1,770 |
| 5 | Ngetal | 112 | 69 | 70 | 37 | 75 | 2,311 |
| 6 | Ngadirenggo | 175 | 130 | 124 | 94 | 172 | 3,506 |
| 7 | Gembleb | 141 | 93 | 91 | 72 | 145 | 2,285 |
| 6 | Ngulanwetan | 96 | 74 | 48 | 56 | 54 | 1,649 |
| 9 | Ngulankulon | 96 | 72 | 71 | 49 | 101 | 1,812 |
| 10 | Pogalan | 166 | 130 | 99 | 57 | 113 | 2,655 |
| Jumlah | | 1,455 | 997 | 881 | 680 | 1,059 | 25,106 |

Sumber : Proyeksi Penduduk BPS Kabupaten Trenggalek

Tabel 3.7 Penduduk Menurut Kelompok Umur Per Desa 2020

| No | Desa | 0-4 th | 5-9 th | 10-14 th | 15-19 th |
|---------------|-------------|--------------|--------------|--------------|--------------|
| (1) | (2) | (3) | (4) | (5) | (6) |
| 1 | Ngadirejo | 383 | 411 | 454 | 407 |
| 2 | Kedunglurah | 330 | 363 | 367 | 415 |
| 3 | Bendorejo | 552 | 562 | 598 | 557 |
| 4 | Wonocoyo | 256 | 279 | 276 | 261 |
| 5 | Ngetal | 290 | 351 | 371 | 570 |
| 6 | Ngadirenggo | 434 | 560 | 567 | 584 |
| 7 | Gembleb | 295 | 351 | 326 | 300 |
| 6 | Ngulanwetan | 232 | 245 | 295 | 245 |
| 9 | Ngulankulon | 283 | 267 | 245 | 245 |
| 10 | Pogalan | 369 | 421 | 414 | 341 |
| Jumlah | | 3,424 | 3,810 | 3,913 | 3,925 |

Sumber : Proyeksi Penduduk BPS Kabupaten Trenggalek

Lanjutan Tabel 3.7

| No | Desa | 20-24 th | 25-29 th | 30-34 th | 35-39 th |
|---------------|-------------|--------------|--------------|--------------|--------------|
| (1) | (2) | (7) | (8) | (9) | (10) |
| 1 | Ngadirejo | 470 | 407 | 384 | 487 |
| 2 | Kedunglurah | 331 | 306 | 320 | 336 |
| 3 | Bendorejo | 486 | 453 | 518 | 558 |
| 4 | Wonocoyo | 225 | 251 | 243 | 258 |
| 5 | Ngetal | 302 | 263 | 290 | 305 |
| 6 | Ngadirenggo | 386 | 427 | 461 | 493 |
| 7 | Gembleb | 206 | 229 | 317 | 346 |
| 6 | Ngulanwetan | 172 | 172 | 191 | 245 |
| 9 | Ngulankulon | 178 | 205 | 216 | 259 |
| 10 | Pogalan | 232 | 308 | 376 | 406 |
| Jumlah | | 2,988 | 3,021 | 3,316 | 3,693 |

Sumber : Proyeksi Penduduk BPS Kabupaten Trenggalek

Lanjutan Tabel 3.7

| No | Desa | 40-44 th | 45-49 th | 50-55 th | 55-59 th |
|---------------|-------------|--------------|--------------|--------------|--------------|
| (1) | (2) | (11) | (12) | (13) | (14) |
| 1 | Ngadirejo | 439 | 417 | 385 | 378 |
| 2 | Kedunglurah | 382 | 326 | 298 | 270 |
| 3 | Bendorejo | 607 | 604 | 510 | 462 |
| 4 | Wonocoyo | 289 | 277 | 262 | 220 |
| 5 | Ngetal | 364 | 346 | 275 | 269 |
| 6 | Ngadirenggo | 576 | 520 | 528 | 384 |
| 7 | Gembleb | 347 | 350 | 288 | 261 |
| 6 | Ngulanwetan | 285 | 248 | 235 | 211 |
| 9 | Ngulankulon | 288 | 284 | 249 | 186 |
| 10 | Pogalan | 441 | 387 | 359 | 322 |
| Jumlah | | 4,018 | 3,759 | 3,389 | 2,963 |

Sumber : Proyeksi Penduduk BPS Kabupaten Trenggalek

Lanjutan Tabel 3.7

| No | Desa | 60-64 th | 65-69 th | 70-74 th | > 75 th |
|---------------|-------------|--------------|--------------|--------------|--------------|
| (1) | (2) | (15) | (16) | (17) | (18) |
| 1 | Ngadirejo | 234 | 197 | 172 | 231 |
| 2 | Kedunglurah | 207 | 152 | 98 | 127 |
| 3 | Bendorejo | 361 | 238 | 201 | 263 |
| 4 | Wonocoyo | 146 | 114 | 108 | 118 |
| 5 | Ngetal | 157 | 125 | 75 | 128 |
| 6 | Ngadirenggo | 266 | 235 | 181 | 272 |
| 7 | Gembleb | 212 | 183 | 118 | 224 |
| 6 | Ngulanwetan | 155 | 96 | 95 | 110 |
| 9 | Ngulankulon | 181 | 130 | 93 | 147 |
| 10 | Pogalan | 241 | 188 | 123 | 200 |
| Jumlah | | 2,160 | 1,658 | 1,264 | 1,820 |

Sumber : Proyeksi Penduduk BPS Kabupaten Trenggalek

Tabel 3.8 Penduduk Menurut Kewarganegaraan dan Jenis Kelamin per Desa, 2020

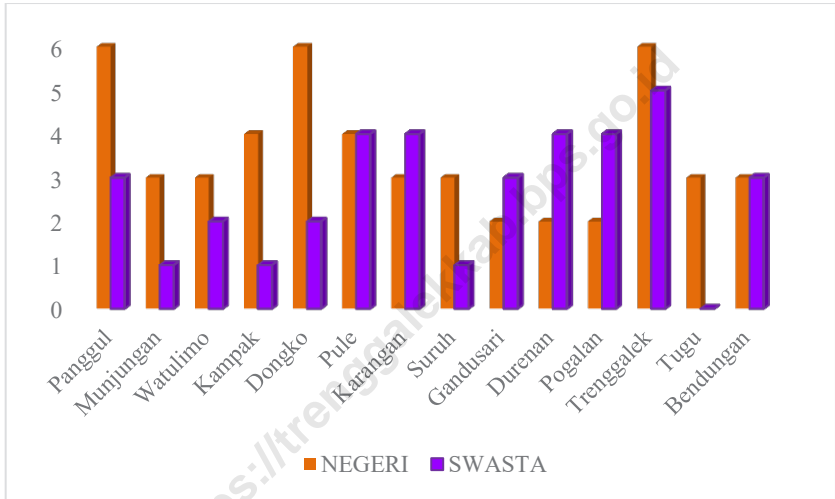
| No | Desa | WNI | | WNA | | Jumlah |
|---------------|-------------|---------------|---------------|-----------|-----------|---------------|
| | | Laki-Laki | Perempuan | Laki-Laki | Perempuan | |
| (1) | (2) | (3) | (4) | (5) | (6) | (7) |
| 1 | Ngadirejo | 2,985 | 2,871 | 0 | 0 | 5,856 |
| 2 | Kedunglurah | 2,276 | 2,352 | 0 | 0 | 4,628 |
| 3 | Bendorejo | 3,635 | 3,895 | 0 | 0 | 7,530 |
| 4 | Wonocoyo | 1,813 | 1,770 | 0 | 0 | 3,583 |
| 5 | Ngetal | 2,170 | 2,311 | 0 | 0 | 4,481 |
| 6 | Ngadirenggo | 3,368 | 3,506 | 0 | 0 | 6,874 |
| 7 | Gembleb | 2,068 | 2,285 | 0 | 0 | 4,353 |
| 6 | Ngulanwetan | 1,583 | 1,649 | 0 | 0 | 3,232 |
| 9 | Ngulankulon | 1,644 | 1,812 | 0 | 0 | 3,456 |
| 10 | Pogalan | 2,473 | 2,655 | 0 | 0 | 5,128 |
| Jumlah | | 24,015 | 25,106 | 0 | 0 | 49,121 |

Sumber : Proyeksi Penduduk BPS Kabupaten Trenggalek

SOSIAL DAN KESEJAHTERAAN RAKYAT

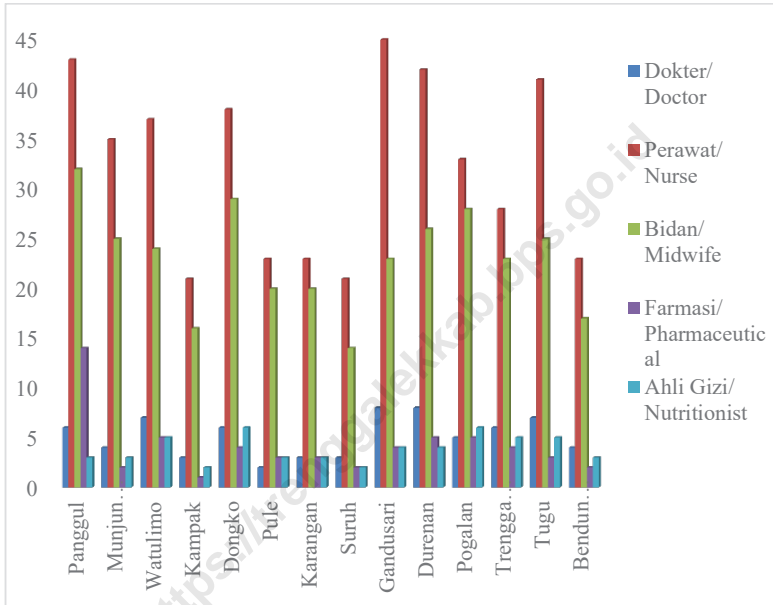


Gambar 4.1 Jumlah Sekolah Menengah Pertama (SMP) menurut Kecamatan di Kabupaten Trenggalek, 2020



Sumber : Kementerian Pendidikan dan Kebudayaan, Data Semester Ganji

Gambar 4.2 Jumlah Tenaga Kesehatan menurut Kecamatan di Kabupaten Trenggalek, 2020



Sumber : Dinas Kesehatan Kabupaten Kabupaten Trenggalek

Tabel 4.1 Jumlah Sekolah, Kelas, Murid, dan Guru Taman Kanak-kanak Tahun 2020

| No. | Desa | Sekolah | Ruang Belajar | Murid | Guru |
|---------------|-------------|-----------|---------------|------------|-----------|
| (1) | (2) | (3) | (4) | (5) | (6) |
| 1 | Ngadirejo | 3 | 6 | 66 | 7 |
| 2 | Kedunglurah | 2 | 4 | 49 | 5 |
| 3 | Bendorejo | 4 | 8 | 139 | 12 |
| 4 | Wonocoyo | 2 | 4 | 35 | 4 |
| 5 | Ngetal | 3 | 6 | 82 | 8 |
| 6 | Ngadirenggo | 4 | 8 | 88 | 8 |
| 7 | Gembleb | 3 | 6 | 83 | 7 |
| 6 | Ngulanwetan | 3 | 6 | 70 | 7 |
| 9 | Ngulankulon | 3 | 6 | 88 | 8 |
| 10 | Pogalan | 3 | 6 | 51 | 7 |
| Jumlah | | 30 | 60 | 751 | 73 |

Sumber: Cabang Dinas Pendidikan Kec. Pogalan

Tabel 4.2 Jumlah Sekolah, Kelas, Murid, dan Guru Sekolah Dasar dan Madrasah Ibtidaiyah, Tahun 2020

| No. | Desa | Sekolah | Ruang Belajar | Murid | Guru |
|---------------|-------------|---------|---------------|-------|------|
| (1) | (2) | (3) | (4) | (5) | (6) |
| Sekolah Dasar | | | | | |
| 1 | Ngadirejo | 3 | 18 | 247 | 26 |
| 2 | Kedunglurah | 2 | 12 | 261 | 15 |
| 3 | Bendorejo | 6 | 36 | 556 | 31 |
| 4 | Wonocoyo | 2 | 12 | 126 | 12 |
| 5 | Ngetal | 2 | 13 | 238 | 15 |
| 6 | Ngadirenggo | 4 | 28 | 307 | 33 |
| 7 | Gembleb | 3 | 18 | 331 | 22 |
| 6 | Ngulanwetan | 1 | 6 | 145 | 11 |
| 9 | Ngulankulon | 2 | 12 | 359 | 13 |
| 10 | Pogalan | 3 | 18 | 250 | 22 |
| Jumlah | | 28 | 173 | 2820 | 200 |

Sumber: Cabang Dinas Pendidikan Kec. Pogalan

Lanjutan Tabel 4.2

| No. | Desa | Sekolah | Ruang Belajar | Murid | Guru |
|---------------------|-------------|---------|---------------|-------|------|
| (1) | (2) | (3) | (4) | (5) | (6) |
| Madrasah Ibtidaiyah | | | | | |
| 1 | Ngadirejo | 1 | 7 | 136 | 5 |
| 2 | Kedunglurah | 1 | 6 | 112 | 6 |
| 3 | Bendorejo | 1 | 9 | 196 | 14 |
| 4 | Wonocoyo | 2 | 14 | 196 | 31 |
| 5 | Ngetal | 1 | 7 | 148 | 11 |
| 6 | Ngadirenggo | 1 | 7 | 152 | 10 |
| 7 | Gembleb | 0 | 0 | 0 | 0 |
| 6 | Ngulanwetan | 0 | 0 | 0 | 0 |
| 9 | Ngulankulon | 0 | 0 | 0 | 0 |
| 10 | Pogalan | 1 | 6 | 102 | 13 |
| Jumlah | | 8 | 56 | 1.042 | 90 |

Sumber: Cabang Dinas Pendidikan Kec. Pogalan

Tabel 4.3 Jumlah Ruang Belajar Sekolah Dasar dan Madrasah Ibtidaiyah Menurut Status Tahun 2020

| No. | Desa | Jumlah Sekolah | Ruang Belajar | | | Jumlah |
|---------------|-------------|----------------|---------------|--------|------|--------|
| | | | Asli | Pinjam | Sewa | |
| (1) | (2) | (3) | (4) | (5) | (6) | (7) |
| Sekolah Dasar | | | | | | |
| 1 | Ngadirejo | 3 | 18 | 0 | 0 | 18 |
| 2 | Kedunglurah | 2 | 12 | 0 | 0 | 12 |
| 3 | Bendorejo | 6 | 36 | 0 | 0 | 36 |
| 4 | Wonocoyo | 2 | 12 | 0 | 0 | 12 |
| 5 | Ngetal | 2 | 13 | 0 | 0 | 13 |
| 6 | Ngadirenggo | 4 | 28 | 0 | 0 | 28 |
| 7 | Gembleb | 3 | 18 | 0 | 0 | 18 |
| 6 | Ngulanwetan | 1 | 6 | 0 | 0 | 6 |
| 9 | Ngulankulon | 2 | 12 | 0 | 0 | 12 |
| 10 | Pogalan | 3 | 18 | 0 | 0 | 18 |
| Jumlah | | 28 | 173 | 0 | 0 | 173 |

Sumber: Cabang Dinas Pendidikan Kec. Pogalan

Lanjutan Tabel 4.3

| No. | Desa | Jumlah Sekolah | Ruang Belajar | | | Jumlah |
|---------------------|-------------|----------------|---------------|--------|------|--------|
| | | | Asli | Pinjam | Sewa | |
| (1) | (2) | (3) | (4) | (5) | (6) | (7) |
| Madrasah Ibtidaiyah | | | | | | |
| 1 | Ngadirejo | 1 | 7 | 0 | 0 | 7 |
| 2 | Kedunglurah | 1 | 6 | 0 | 0 | 6 |
| 3 | Bendorejo | 1 | 9 | 0 | 0 | 9 |
| 4 | Wonocoyo | 2 | 14 | 0 | 0 | 14 |
| 5 | Ngetal | 1 | 7 | 0 | 0 | 7 |
| 6 | Ngadirenggo | 1 | 7 | 0 | 0 | 7 |
| 7 | Gembleb | 0 | 0 | 0 | 0 | 0 |
| 6 | Ngulanwetan | 0 | 0 | 0 | 0 | 0 |
| 9 | Ngulankulon | 0 | 0 | 0 | 0 | 0 |
| 10 | Pogalan | 1 | 6 | 0 | 0 | 6 |
| Jumlah | | 8 | 56 | 0 | 0 | 56 |

Sumber: Cabang Dinas Pendidikan Kec. Pogalan

Tabel 4.4 Banyaknya Murid Sekolah Dasar dan Madrasah Ibtidaiyah Menurut Jenis Kelamin Tahun 2020

| No. | Desa | Jenis Kelamin | | Jumlah |
|-----|---------------|---------------|-----------|--------|
| | | Laki-Laki | Perempuan | |
| (1) | (2) | (3) | (4) | (5) |
| | Sekolah Dasar | | | |
| 1 | Ngadirejo | 122 | 125 | 247 |
| 2 | Kedunglurah | 125 | 136 | 261 |
| 3 | Bendorejo | 315 | 241 | 556 |
| 4 | Wonocoyo | 67 | 59 | 126 |
| 5 | Ngetal | 121 | 117 | 238 |
| 6 | Ngadirenggo | 163 | 144 | 307 |
| 7 | Gembleb | 160 | 171 | 331 |
| 6 | Ngulanwetan | 77 | 68 | 145 |
| 9 | Ngulankulon | 180 | 179 | 359 |
| 10 | Pogalan | 133 | 117 | 250 |
| | Jumlah | 1463 | 1357 | 2820 |

Sumber: Cabang Dinas Pendidikan Kec. Pogalan

Lanjutan Tabel 4.4

| No. | Desa | Jenis Kelamin | | Jumlah |
|-----|---------------------|---------------|-----------|--------|
| | | Laki-Laki | Perempuan | |
| (1) | (2) | (3) | (4) | (5) |
| | Madrasah Ibtidaiyah | | | |
| 1 | Ngadirejo | 76 | 60 | 136 |
| 2 | Kedunglurah | 64 | 48 | 112 |
| 3 | Bendorejo | 100 | 96 | 196 |
| 4 | Wonocoyo | 85 | 111 | 196 |
| 5 | Ngetal | 98 | 50 | 148 |
| 6 | Ngadirenggo | 80 | 72 | 152 |
| 7 | Gembleb | 0 | 0 | 0 |
| 6 | Ngulanwetan | 0 | 0 | 0 |
| 9 | Ngulankulon | 0 | 0 | 0 |
| 10 | Pogalan | 42 | 60 | 102 |
| | Jumlah | 545 | 497 | 1.042 |

Sumber: KUA Kec. Pogalan

Tabel 4.5 Rata-rata Murid per Sekolah, Murid per Ruang Belajar, Murid per Guru, dan Guru per Sekolah di Sekolah Dasar, Tahun 2020

| No | Desa | Murid per Sekolah | Murid per Ruang Belajar | Murid per Guru | Guru per Sekolah |
|---------------|-------------|-------------------|-------------------------|----------------|------------------|
| (1) | (2) | (3) | (4) | (5) | (6) |
| Sekolah Dasar | | | | | |
| 1 | Ngadirejo | 82 | 14 | 10 | 9 |
| 2 | Kedunglurah | 131 | 22 | 17 | 8 |
| 3 | Bendorejo | 93 | 15 | 18 | 5 |
| 4 | Wonocoyo | 63 | 11 | 11 | 6 |
| 5 | Ngetal | 119 | 18 | 16 | 8 |
| 6 | Ngadirenggo | 77 | 11 | 9 | 8 |
| 7 | Gembleb | 110 | 18 | 15 | 7 |
| 6 | Ngulanwetan | 145 | 24 | 13 | 11 |
| 9 | Ngulankulon | 180 | 30 | 28 | 7 |
| 10 | Pogalan | 83 | 14 | 11 | 7 |

Sumber: Cabang Dinas Pendidikan Kec. Pogalan

Lanjutan Tabel 4.5

| No | Desa | Murid per Sekolah | Murid per Ruang Belajar | Murid per Guru | Guru per Sekolah |
|---------------------|-------------|-------------------|-------------------------|----------------|------------------|
| (1) | (2) | (3) | (4) | (5) | (6) |
| Madrasah Ibtidaiyah | | | | | |
| 1 | Ngadirejo | 136 | 19 | 27 | 5 |
| 2 | Kedunglurah | 112 | 19 | 19 | 6 |
| 3 | Bendorejo | 196 | 22 | 14 | 14 |
| 4 | Wonocoyo | 98 | 14 | 6 | 16 |
| 5 | Ngetal | 148 | 21 | 13 | 11 |
| 6 | Ngadirenggo | 152 | 22 | 15 | 10 |
| 7 | Gembleb | 0 | 0 | 0 | 0 |
| 6 | Ngulanwetan | 0 | 0 | 0 | 0 |
| 9 | Ngulankulon | 0 | 0 | 0 | 0 |
| 10 | Pogalan | 102 | 17 | 8 | 13 |

Sumber: KUA

Tabel 4.6 Banyaknya Sekolah, Ruang Belajar, Murid, dan Guru SD/MI Menurut Status Tahun 2020

| No | Status | Sekolah | Ruang Belajar | Murid | Guru |
|---------------|--------|-----------|---------------|--------------|------------|
| (1) | (2) | (3) | (4) | (5) | (6) |
| 1 | Negeri | 27 | 167 | 2,755 | 200 |
| 2 | Swasta | 9 | 62 | 1,107 | 90 |
| Jumlah | | 36 | 229 | 3,862 | 290 |

Sumber: Cabang Dinas Pendidikan Kec. Pogalan dan KUA

Tabel 4.7 Rata-rata Murid per Sekolah per Ruang Belajar Guru per Sekolah, Murid per Guru di SD/MI Menurut Status Sekolah, Tahun 2020

| No | Status | Murid per Sekolah | Murid per Ruang Belajar | Guru per Sekolah | Murid per Guru |
|---------------|--------|-------------------|-------------------------|------------------|----------------|
| (1) | (2) | (3) | (4) | (5) | (6) |
| 1 | Negeri | 102 | 16 | 7 | 14 |
| 2 | Swasta | 123 | 18 | 10 | 12 |
| Jumlah | | 225 | 34 | 17 | 26 |

Sumber: Cabang Dinas Pendidikan Kec. Pogalan dan KUA

Tabel 4.8 Banyaknya Murid SD Menurut Jenis Kelamin dan Status Sekolah, Tahun 2020

| No | Status | SD | Banyaknya Murid | | |
|---------------|--------|-----------|-----------------|--------------|--------------|
| | | | Laki-laki | Perempuan | Jumlah |
| (1) | (2) | (3) | (4) | (5) | (6) |
| 1 | Negeri | 27 | 1,423 | 1,332 | 2,755 |
| 2 | Swasta | 1 | 40 | 25 | 65 |
| Jumlah | | 28 | 1,463 | 1,357 | 2,820 |

Sumber: Cabang Dinas Pendidikan Kec. Pogalan

Tabel 4.9 Banyaknya Murid Madrasah Ibtidaiyah Menurut Jenis Kelamin dan Status Sekolah Tahun 2020

| No | Status | MI | Banyaknya Murid | | |
|---------------|--------|----------|-----------------|------------|--------------|
| | | | Laki-laki | Perempuan | Jumlah |
| (1) | (2) | (3) | (4) | (5) | (6) |
| 1 | Negeri | 0 | 0 | 0 | 0 |
| 2 | Swasta | 8 | 545 | 497 | 1,042 |
| Jumlah | | 8 | 545 | 497 | 1,042 |

Sumber: KUA Kec. Pogalan

Tabel 4.10 Jumlah Peserta Ujian Nasional (UN) Sekolah Dasar Tahun 2020

| No | Desa | Jumlah Peserta | Lulus | Tidak Lulus |
|---------------|-------------|----------------|------------|-------------|
| (1) | (2) | (3) | (4) | (5) |
| 1 | Ngadirejo | 54 | 54 | 0 |
| 2 | Kedunglurah | 50 | 50 | 0 |
| 3 | Bendorejo | 113 | 113 | 0 |
| 4 | Wonocoyo | 29 | 29 | 0 |
| 5 | Ngetal | 65 | 65 | 0 |
| 6 | Ngadirenggo | 60 | 60 | 0 |
| 7 | Gembleb | 55 | 55 | 0 |
| 6 | Ngulanwetan | 27 | 27 | 0 |
| 9 | Ngulankulon | 56 | 56 | 0 |
| 10 | Pogalan | 51 | 51 | 0 |
| Jumlah | | 560 | 560 | 0 |

Sumber: Cabang Dinas Pendidikan Kec. Pogalan

Tabel 4.11 Jumlah Sekolah Lanjutan Menurut Status Tahun 2020

| No | Status | SMP | SMA | |
|---------------|--------|----------|----------|----------|
| | | | Umum | Kejuruan |
| (1) | (2) | (3) | (4) | (5) |
| 1 | Negeri | 2 | 0 | 1 |
| 2 | Swasta | 4 | 0 | 3 |
| Jumlah | | 6 | 0 | 4 |

Sumber: SMP dan SMA Kec. Pogalan

Tabel 4.12 Jumlah Guru di Sekolah Lanjutan Menurut Status Sekolah, Tahun 2020

| No | Status | SMP | SMA | |
|---------------|--------|-----------|----------|------------|
| | | | Umum | Kejuruan |
| (1) | (2) | (3) | (4) | (5) |
| 1 | Negeri | 28 | - | 99 |
| 2 | Swasta | 31 | - | 25 |
| Jumlah | | 59 | 0 | 124 |

Sumber: SMP dan SMA Kec. Pogalan

Tabel 4.13 Jumlah Ruang Belajar di Sekolah Lanjutan Menurut Status Sekolah, Tahun 2020

| No | Status | SMP | SMA | |
|---------------|--------|-----------|----------|-----------|
| | | | Umum | Kejuruan |
| (1) | (2) | (3) | (4) | (5) |
| 1 | Negeri | 36 | 0 | 55 |
| 2 | Swasta | 16 | 0 | 9 |
| Jumlah | | 52 | 0 | 64 |

Sumber: SMP dan SMA Kec. Pogalan

Tabel 4.14 Jumlah Murid SMP Negeri Menurut Kelas dan Jenis Kelamin, Tahun 2020

| No | Kelas | Jumlah Kelas | Jenis Kelamin | | |
|---------------|---------|--------------|---------------|------------|-------------|
| | | | Laki-laki | Perempuan | Jumlah |
| (1) | (2) | (3) | (4) | (5) | (6) |
| 1 | Kelas 7 | 11 | 73 | 67 | 140 |
| 2 | Kelas 8 | 12 | 208 | 158 | 366 |
| 3 | Kelas 9 | 12 | 251 | 290 | 541 |
| Jumlah | | 35 | 532 | 515 | 1047 |

Sumber: SMP Kec. Pogalan

Tabel 4.15 Jumlah Murid SMP Swasta Menurut Kelas dan Jenis Kelamin, Tahun 2020

| No | Kelas | Jumlah Kelas | Jenis Kelamin | | |
|---------------|---------|--------------|---------------|------------|------------|
| | | | Laki-laki | Perempuan | Jumlah |
| (1) | (2) | (3) | (4) | (5) | (6) |
| 1 | Kelas 7 | 6 | 94 | 69 | 163 |
| 2 | Kelas 8 | 6 | 127 | 105 | 232 |
| 3 | Kelas 9 | 6 | 26 | 41 | 67 |
| Jumlah | | 18 | 247 | 215 | 462 |

Sumber: SMP Kec. Pogalan

Tabel 4.16 Rata-rata Murid per Sekolah, Ruang Belajar, Guru, dan Rata-rata Guru per Sekolah di SMP, Tahun 2020

| No. | Status | Murid per Sekolah | Murid per Ruang | Murid per Guru | Guru per Sekolah |
|---------------|--------|-------------------|-----------------|----------------|------------------|
| (1) | (2) | (3) | (4) | (5) | (6) |
| 1 | Negeri | 524 | 30 | 37 | 14 |
| 2 | Swasta | 116 | 13 | 15 | 8 |
| Jumlah | | 640 | 43 | 52 | 22 |

Sumber: SMP Kec. Pogalan

Tabel 4.17 Jumlah Madrasah Menurut Tingkat Pendidikan dan Status Sekolah Tahun 2020

| No. | Status | Ibtidaiyah | Tsanawiyah | Aliyah |
|---------------|--------|------------|------------|----------|
| (1) | (2) | (3) | (4) | (5) |
| 1 | Negeri | 0 | 0 | 0 |
| 2 | Swasta | 8 | 3 | 3 |
| Jumlah | | 8 | 3 | 3 |

Sumber: KUA Kec. Pogalan

Tabel 4.18 Hasil UAS/UN SMP Negeri

| Tahun | Murid Kelas IX | Peserta | Lulus | Tidak Lulus | Persentase Lulus % |
|---------------|----------------|---------|-------|-------------|--------------------|
| (1) | (2) | (3) | (4) | (5) | (6) |
| 2020 | 172 | 172 | 172 | 0 | 100 |
| 2019 | 356 | 356 | 356 | 0 | 100 |
| 2018 | 338 | 338 | 338 | 0 | 100 |
| 2017 | 338 | 338 | 338 | 0 | 100 |
| 2016 | 362 | 362 | 362 | 0 | 100 |
| 2015 | 338 | 338 | 338 | 0 | 100 |
| Jumlah | | | | | |

Sumber: SMP Kec. Pogalan

Tabel 4.19 Hasil UAS/UN SMP Swasta

| Tahun | Murid Kelas IX | Peserta | Lulus | Tidak Lulus | Persentase Lulus % |
|---------------|----------------|---------|-------|-------------|--------------------|
| (1) | (2) | (3) | (4) | (5) | (6) |
| 2020 | 78 | 78 | 78 | 0 | 100 |
| 2019 | - | - | - | - | - |
| 2018 | - | - | - | - | - |
| 2017 | - | - | - | - | - |
| 2016 | - | - | - | - | - |
| 2015 | - | - | - | - | - |
| Jumlah | | | | | |

Sumber: SMP Kec. Pogalan

Tabel 4.20 Rata-rata Murid per Sekolah per Ruang Belajar Guru per Sekolah, Murid per Guru di Sekolah Menengah Kejuruan Menurut Status Sekolah, Tahun 2020

| No | Status | Murid per Sekolah | Murid per Ruang Belajar | Guru per Sekolah | Murid per Guru |
|---------------|--------|-------------------|-------------------------|------------------|----------------|
| (1) | (2) | (3) | (4) | (5) | (6) |
| 1 | Negeri | 1,913 | 35 | 99 | 19 |
| 2 | Swasta | 25 | 8 | 8 | 3 |
| Jumlah | | | | | |

Sumber: Cabang Dinas Pendidikan Kec. Pogalan

Tabel 4.21 Hasil UN SMA dan MA

| Tahun | Murid Kelas XII | Peserta | Lulus | Tidak Lulus | Persentase Lulus % |
|---------------|-----------------|---------|-------|-------------|--------------------|
| (1) | (2) | (3) | (4) | (5) | (6) |
| 2020 | 64 | 64 | 64 | 0 | 100 |
| 2019 | 71 | 71 | 71 | 0 | 100 |
| 2018 | 33 | 33 | 33 | 0 | 100 |
| 2017 | 102 | 102 | 102 | 0 | 100 |
| 2016 | 81 | 81 | 81 | 0 | 100 |
| 2015 | 33 | 33 | 33 | 0 | 100 |
| Jumlah | | | | | |

Sumber: SMA dan MA Kec. Pogalan

Tabel 4.22 Hasil UN Sekolah Kejuruan

| Tahun | Murid Kelas XII | Peserta | Lulus | Tidak Lulus | Persentase Lulus % |
|---------------|-----------------|---------|-------|-------------|--------------------|
| (1) | (2) | (3) | (4) | (5) | (6) |
| 2020 | 655 | 655 | 655 | 0 | 100 |
| 2019 | 603 | 603 | 603 | 0 | 100 |
| 2018 | 572 | 572 | 572 | 0 | 100 |
| 2017 | 524 | 524 | 524 | 0 | 100 |
| 2016 | 499 | 499 | 499 | 0 | 100 |
| 2015 | 495 | 495 | 495 | 0 | 100 |
| Jumlah | | | | | |

Sumber: SMK Kec. Pogalan

Tabel 4.23 Banyaknya Murid di Sekolah Menengah Atas Negeri Menurut Kelas dan Jenis Kelamin, Tahun 2020

| No | Kelas | Jumlah Kelas | Jenis Kelamin | | |
|---------------|---------|--------------|---------------|-----------|----------|
| | | | Laki-laki | Perempuan | Jumlah |
| (1) | (2) | (3) | (4) | (5) | (6) |
| 1 | Kelas 7 | 0 | 0 | 0 | 0 |
| 2 | Kelas 8 | 0 | 0 | 0 | 0 |
| 3 | Kelas 9 | 0 | 0 | 0 | 0 |
| Jumlah | | 0 | 0 | 0 | 0 |

Sumber: SMA Kec. Pogalan

Tabel 4.24 Banyaknya Murid di Sekolah Menengah Atas Swasta Menurut Kelas dan Jenis Kelamin, Tahun 2020

| No | Kelas | Jumlah Kelas | Jenis Kelamin | | |
|---------------|---------|--------------|---------------|-----------|----------|
| | | | Laki-laki | Perempuan | Jumlah |
| (1) | (2) | (3) | (4) | (5) | (6) |
| 1 | Kelas 7 | 0 | 0 | 0 | 0 |
| 2 | Kelas 8 | 0 | 0 | 0 | 0 |
| 3 | Kelas 9 | 0 | 0 | 0 | 0 |
| Jumlah | | 0 | 0 | 0 | 0 |

Sumber: SMA Kec. Pogalan

Tabel 4.25 Rata-rata murid per sekolah, Ruang Belajar, Guru per sekolah di Sekolah Menengah Atas menurut Status Sekolah, Tahun 2020

| No | Status | Murid per Sekolah | Murid per Ruang Belajar | Guru per Sekolah | Murid per Guru |
|---------------|--------|-------------------|-------------------------|------------------|----------------|
| (1) | (2) | (3) | (4) | (5) | (6) |
| 1 | Negeri | 0 | 0 | 0 | 0 |
| 2 | Swasta | 0 | 0 | 0 | 0 |
| Jumlah | | | | | |

Sumber: SMA Kec. Pogalan

Tabel 4.26 Pemanfaatan Pelayanan Kesehatan Menurut Status Bayar per Bulan, Tahun 2020

| No. | Bulan | Bayar | Gratis | | | BPJS | |
|---------------|-----------|---------------|----------|------------|--------------|---------------|--------------|
| | | | JAMKESDA | SKTM | Lainnya | PBI | Non PBI |
| (1) | (2) | (3) | (4) | (5) | (6) | | |
| 1. | Januari | 2.050 | 0 | 38 | 303 | 1.617 | 1.009 |
| 2. | Pebruari | 1.765 | 0 | 32 | 284 | 2.126 | 475 |
| 3. | Maret | 1.638 | 0 | 34 | 212 | 2.259 | 919 |
| 4. | April | 1.122 | 0 | 17 | 48 | 1.638 | 449 |
| 5. | Mei | 1.132 | 0 | 33 | 48 | 2.226 | 217 |
| 6. | Juni | 1.574 | 0 | 26 | 94 | 1.255 | 266 |
| 7. | Juli | 1.251 | 0 | 34 | 77 | 759 | 882 |
| 8. | Agustus | 772 | 0 | 26 | 70 | 930 | 210 |
| 9. | September | 908 | 0 | 38 | 50 | 1.190 | 324 |
| 10. | Oktober | 1.624 | 0 | 20 | 158 | 1.230 | 267 |
| 11. | Nopember | 1.025 | 0 | 25 | 97 | 1.267 | 334 |
| 12. | Desember | 970 | 0 | 15 | 38 | 1.036 | 454 |
| Jumlah | | 15.831 | 0 | 338 | 1.479 | 17.533 | 5.806 |

Sumber: Puskesmas Pogalan dan Puskesmas Ngulankulon

Tabel 4.27 Jumlah Fasilitas Kesehatan

| No | Fasilitas | 2017 | 2018 | 2019 | 2020 |
|-----|--------------------|------|------|------|------|
| (1) | (2) | (3) | (4) | (5) | (6) |
| 1. | Rumah Sakit | - | - | - | - |
| 2. | Puskesmas | 2 | 2 | 2 | 2 |
| 3. | Puskesmas Pembantu | 5 | 5 | 5 | 5 |
| 4. | BKIA | - | - | - | - |
| 5. | Klinik | 2 | 2 | 2 | 2 |
| 6. | Laborat | - | - | - | - |
| 7. | Rongsent | - | - | - | - |
| 8. | Apotik | 5 | 4 | 4 | 4 |
| 9. | Ponkesdes / | 11 | 8 | 8 | 8 |
| 10. | Posyandu | 63 | 57 | 57 | 57 |

Sumber: Puskesmas Pogalan dan Puskesmas Ngulankulon

Tabel 4.28 Jumlah Tenaga Kesehatan

| No | Tenaga | 2017 | 2018 | 2019 | 2020 |
|-----|----------------------------------|------|------|------|------|
| (1) | (2) | (3) | (4) | (5) | (6) |
| 1. | Dokter Gigi | | 2 | 2 | 2 |
| 2. | Dokter Umum | | 6 | 5 | 3 |
| 3. | Dokter Spesialis | | - | - | - |
| 4. | Penilik Kesehatan | | - | - | - |
| 5. | Perawat | | 33 | 34 | 37 |
| 6. | Bidan | | 25 | 27 | 28 |
| 7. | Tenaga Kesehatan / Admistrasi | | 20 | 22 | 41 |

Sumber: Puskesmas Pogalan dan Puskesmas Ngulankulon

Tabel 4.29 Fasilitas Kesehatan Menurut Desa dan Jenisnya Tahun 2020

| No. | Desa | Puskesmas/ Puskesmas Pembantu | Poliklinik / Balai Pengobatan | Polindes/ Ponskesdes | Posyandu |
|---------------|-------------|-------------------------------------|-------------------------------------|-------------------------|-----------|
| (1) | (2) | (3) | (4) | (5) | (6) |
| 1 | Ngadirejo | 1 | 0 | 1 | 7 |
| 2 | Kedunglurah | 1 | 0 | 1 | 6 |
| 3 | Bendorejo | 0 | 2 | 1 | 9 |
| 4 | Wonocoyo | 1 | 0 | 0 | 5 |
| 5 | Ngetal | 1 | 0 | 1 | 5 |
| 6 | Ngadirenggo | 1 | 0 | 1 | 7 |
| 7 | Gembleb | 1 | 0 | 1 | 6 |
| 6 | Ngulanwetan | 0 | 0 | 1 | 4 |
| 9 | Ngulankulon | 1 | 0 | 0 | 4 |
| 10 | Pogalan | 0 | 0 | 1 | 4 |
| Jumlah | | 7 | 2 | 8 | 57 |

Sumber: Puskesmas Pogalan dan Puskesmas Ngulankulon

Tabel 4.30 Petugas Kesehatan Yang Tinggal/Menetap Menurut Desa Dan Profesinya Tahun 2020

| No. | Desa | Dokter | Bidan | Mantri Kesehatan | Dukun Pijat | Dukun Bayi | Petugas Kesehatan Lainnya |
|---------------|-------------|----------|-----------|------------------|-------------|------------|---------------------------|
| (1) | (2) | (3) | (4) | (5) | (6) | (7) | (8) |
| 1 | Ngadirejo | 0 | 3 | 1 | 5 | 3 | 0 |
| 2 | Kedunglurah | 1 | 4 | 1 | 1 | 1 | 2 |
| 3 | Bendorejo | 3 | 2 | 3 | 0 | 1 | 0 |
| 4 | Wonocoyo | 0 | 1 | 1 | 0 | 2 | 0 |
| 5 | Ngetal | 1 | 2 | 3 | 1 | 1 | 9 |
| 6 | Ngadirenggo | 1 | 1 | 2 | 13 | 6 | 2 |
| 7 | Gembleb | 0 | 4 | 2 | 1 | 2 | 8 |
| 6 | Ngulanwetan | 0 | 2 | 1 | 0 | 1 | 8 |
| 9 | Ngulankulon | 0 | 5 | 1 | 0 | 1 | 10 |
| 10 | Pogalan | 1 | 7 | 3 | 0 | 1 | 10 |
| Jumlah | | 7 | 31 | 18 | 21 | 19 | 49 |

Sumber: Profil Desa

Tabel 4.31 Jumlah Pasangan Usia Subur yang menjadi Peserta KB Aktif Menurut Alat Kontrasepsi per Desa Tahun, 2020

| No. | Desa | Peserta KB Aktif | | | | |
|---------------|-------------|------------------|------------|----------|------------|--------------|
| | | PUS | MOW | MOP | IUD | IMPLAN |
| (1) | (2) | (3) | (4) | (5) | (6) | (7) |
| 1 | Ngadirejo | 1,141 | 54 | 0 | 77 | 126 |
| 2 | Kedunglurah | 988 | 44 | 0 | 61 | 104 |
| 3 | Bendorejo | 1,514 | 69 | 0 | 92 | 156 |
| 4 | Wonocoyo | 782 | 36 | 0 | 49 | 87 |
| 5 | Ngetal | 835 | 40 | 0 | 51 | 94 |
| 6 | Ngadirenggo | 1,511 | 68 | 0 | 91 | 151 |
| 7 | Gembleb | 1,042 | 47 | 0 | 64 | 111 |
| 6 | Ngulanwetan | 738 | 35 | 0 | 46 | 84 |
| 9 | Ngulankulon | 701 | 34 | 0 | 47 | 78 |
| 10 | Pogalan | 1,028 | 46 | 0 | 62 | 102 |
| Jumlah | | 10,280 | 473 | 0 | 640 | 1,093 |

Sumber: PLKB

Lanjutan Tabel 4.31

| No. | Desa | Peserta KB Aktif | | | |
|---------------|-------------|------------------|--------------|------------|-------------|
| | | SUNTIK | PIL | KONDOM | TRADISIONAL |
| (1) | (2) | (8) | (9) | (10) | (11) |
| 1 | Ngadirejo | 424 | 168 | 44 | 0 |
| 2 | Kedunglurah | 373 | 144 | 40 | 0 |
| 3 | Bendorejo | 570 | 225 | 55 | 0 |
| 4 | Wonocoyo | 293 | 114 | 36 | 0 |
| 5 | Ngetal | 315 | 124 | 37 | 0 |
| 6 | Ngadirenggo | 567 | 223 | 55 | 0 |
| 7 | Gembleb | 393 | 153 | 42 | 0 |
| 6 | Ngulanwetan | 277 | 108 | 36 | 0 |
| 9 | Ngulankulon | 269 | 105 | 33 | 0 |
| 10 | Pogalan | 383 | 150 | 41 | 0 |
| Jumlah | | 3,864 | 1,514 | 419 | 0 |

Sumber : PLKB

Tabel 4.32 Realisasi Pencapaian Akseptor KB Baru Menurut Alat Kontrasepsi per Desa Tahun, 2020

| No | DESA | IUD | MOP | MOW | IMPLAN | SUNTIK | PIL | KONDOM |
|---------------|-------------|------------|----------|------------|--------------|--------------|--------------|------------|
| (1) | (2) | (3) | (4) | (5) | (6) | (7) | (8) | (9) |
| 1 | Ngadirejo | 54 | 0 | 77 | 126 | 424 | 168 | 44 |
| 2 | Kedunglurah | 44 | 0 | 61 | 104 | 373 | 144 | 40 |
| 3 | Bendorejo | 69 | 0 | 92 | 156 | 570 | 225 | 55 |
| 4 | Wonocoyo | 36 | 0 | 49 | 87 | 293 | 114 | 36 |
| 5 | Ngetal | 40 | 0 | 51 | 94 | 315 | 124 | 37 |
| 6 | Ngadirenggo | 68 | 0 | 91 | 151 | 567 | 223 | 55 |
| 7 | Gembleb | 47 | 0 | 64 | 111 | 393 | 153 | 42 |
| 6 | Ngulanwetan | 35 | 0 | 46 | 84 | 277 | 108 | 36 |
| 9 | Ngulankulon | 34 | 0 | 47 | 78 | 269 | 105 | 33 |
| 10 | Pogalan | 46 | 0 | 62 | 102 | 383 | 150 | 41 |
| Jumlah | | 473 | 0 | 640 | 1,093 | 3,864 | 1,514 | 419 |

Sumber: PLKB

Tabel 4.33 Realisasi Pencapaian Akseptor KB Lestari Aktif Menurut Alat Kontrasepsi per Desa Tahun, 2020

| No | DESA | IUD | MOP | MOW | IMPLAN | SUNTIK | PIL | KONDOM |
|---------------|-------------|-----------|----------|----------|-----------|------------|------------|-----------|
| (1) | (2) | (3) | (4) | (5) | (6) | (7) | (8) | (9) |
| 1 | Ngadirejo | 4 | 0 | 1 | 4 | 22 | 12 | 3 |
| 2 | Kedunglurah | 4 | 0 | 1 | 5 | 21 | 11 | 2 |
| 3 | Bendorejo | 5 | 0 | 2 | 7 | 27 | 17 | 4 |
| 4 | Wonocoyo | 3 | 0 | 0 | 4 | 19 | 11 | 2 |
| 5 | Ngetal | 3 | 0 | 1 | 5 | 20 | 11 | 2 |
| 6 | Ngadirenggo | 4 | 0 | 2 | 6 | 26 | 16 | 3 |
| 7 | Gembleb | 3 | 0 | 1 | 5 | 22 | 12 | 3 |
| 6 | Ngulanwetan | 2 | 0 | 0 | 4 | 19 | 9 | 2 |
| 9 | Ngulankulon | 2 | 0 | 0 | 4 | 19 | 9 | 2 |
| 10 | Pogalan | 2 | 0 | 0 | 3 | 19 | 9 | 2 |
| Jumlah | | 32 | 0 | 8 | 47 | 214 | 117 | 25 |

Sumber: PLKB

Tabel 4.34 Jumlah Pasangan Usia Subur dan Wanita Usia Subur per Desa di Kecamatan Pogalan, 2020

| No. | DESA | Pasangan Usia Subur | Wanita Usia Subur |
|---------------|-------------|---------------------|-------------------|
| (1) | (2) | (3) | (4) |
| 1 | Ngadirejo | 1,141 | - |
| 2 | Kedunglurah | 988 | - |
| 3 | Bendorejo | 1,514 | - |
| 4 | Wonocoyo | 782 | - |
| 5 | Ngetal | 835 | - |
| 6 | Ngadirenggo | 1,511 | - |
| 7 | Gembleb | 1,042 | - |
| 6 | Ngulanwetan | 738 | - |
| 9 | Ngulankulon | 701 | - |
| 10 | Pogalan | 1,028 | - |
| Jumlah | | 10,280 | 0 |

Sumber: PLKB

Tabel 4.35 Jumlah Pondok Pesantren dan Madrasah Diniyah, 2020

| No. | Desa | Pondok Pesantren | Madrasah Diniyah |
|---------------|-------------|------------------|------------------|
| (1) | (2) | (3) | (4) |
| 1 | Ngadirejo | 1 | 1 |
| 2 | Kedunglurah | 6 | 7 |
| 3 | Bendorejo | 0 | 3 |
| 4 | Wonocoyo | 0 | 12 |
| 5 | Ngetal | 3 | 5 |
| 6 | Ngadirenggo | 2 | 4 |
| 7 | Gembleb | 0 | 3 |
| 6 | Ngulanwetan | 0 | 1 |
| 9 | Ngulankulon | 0 | 0 |
| 10 | Pogalan | 0 | 1 |
| Jumlah | | 12 | 37 |

Sumber: Kantor Urusan Agama Kecamatan

Tabel 4.36 Jumlah Taman Pendidikan Al Quran, Santri dan Ustad Tahun 2020

| No. | Desa | TPA | Santri | Ustad |
|---------------|-------------|-----------|----------|----------|
| (1) | (2) | (3) | (4) | (5) |
| 1 | Ngadirejo | 11 | - | - |
| 2 | Kedunglurah | 10 | - | - |
| 3 | Bendorejo | 19 | - | - |
| 4 | Wonocoyo | 10 | - | - |
| 5 | Ngetal | 4 | - | - |
| 6 | Ngadirenggo | 9 | - | - |
| 7 | Gembleb | 4 | - | - |
| 6 | Ngulanwetan | 5 | - | - |
| 9 | Ngulankulon | 6 | - | - |
| 10 | Pogalan | 5 | - | - |
| Jumlah | | 83 | 0 | 0 |

Sumber: Kantor Urusan Agama Kecamatan

Tabel 4.37 Tanah Wakaf Per Desa (Ha) Tahun 2020

| No. | Desa | Bersertifikat | | Ber-AIW | |
|---------------|-------------|---------------|-----------|----------|-----------|
| | | Jumlah | Luas (Ha) | Jumlah | Luas (Ha) |
| (1) | (2) | (3) | (4) | (5) | (6) |
| 1 | Ngadirejo | 12 | - | - | - |
| 2 | Kedunglurah | 3 | - | - | - |
| 3 | Bendorejo | 17 | - | - | - |
| 4 | Wonocoyo | 12 | - | - | - |
| 5 | Ngetal | 10 | - | - | - |
| 6 | Ngadirenggo | 9 | - | - | - |
| 7 | Gembleb | 7 | - | - | - |
| 6 | Ngulanwetan | 4 | - | - | - |
| 9 | Ngulankulon | 4 | - | - | - |
| 10 | Pogalan | 8 | - | - | - |
| Jumlah | | 86 | 0 | 0 | 0 |

Sumber: Kantor Urusan Agama Kecamatan

Tabel 4.38 Jumlah Tempat Peribadatan Tahun 2020

| No. | Desa | Masjid | Mushola | Gereja Protestan | Gereja Katolik | Pura | Klenteng |
|---------------|-------------|-----------|------------|------------------|----------------|----------|----------|
| (1) | (2) | (3) | (4) | (5) | (6) | (7) | (8) |
| 1 | Ngadirejo | 8 | 39 | 0 | 0 | 0 | 0 |
| 2 | Kedunglurah | 7 | 26 | 0 | 0 | 0 | 0 |
| 3 | Bendorejo | 13 | 48 | 0 | 1 | 0 | 0 |
| 4 | Wonocoyo | 8 | 20 | 0 | 0 | 0 | 0 |
| 5 | Ngetal | 4 | 20 | 0 | 0 | 0 | 0 |
| 6 | Ngadirenggo | 9 | 40 | 0 | 0 | 0 | 0 |
| 7 | Gembleb | 6 | 21 | 0 | 0 | 0 | 0 |
| 6 | Ngulanwetan | 4 | 19 | 0 | 0 | 0 | 0 |
| 9 | Ngulankulon | 8 | 16 | 0 | 0 | 0 | 0 |
| 10 | Pogalan | ... | ... | ... | ... | ... | ... |
| Jumlah | | 67 | 249 | 0 | 1 | 0 | 0 |

Sumber: Kantor Urusan Agama Kecamatan

Tabel 4.39 Pemeluk Agama Menurut Desa dan Agama Tahun 2020

| No. | Desa | Islam | Protestan | Katolik | Hindu | Budha | Jumlah |
|---------------|-------------|-------|-----------|---------|-------|-------|--------|
| (1) | (2) | (3) | (4) | (5) | (6) | (7) | (8) |
| 1 | Ngadirejo | ... | ... | ... | ... | ... | ... |
| 2 | Kedunglurah | ... | ... | ... | ... | ... | ... |
| 3 | Bendorejo | ... | ... | ... | ... | ... | ... |
| 4 | Wonocoyo | ... | ... | ... | ... | ... | ... |
| 5 | Ngetal | ... | ... | ... | ... | ... | ... |
| 6 | Ngadirenggo | ... | ... | ... | ... | ... | ... |
| 7 | Gembleb | ... | ... | ... | ... | ... | ... |
| 8 | Ngulanwetan | ... | ... | ... | ... | ... | ... |
| 9 | Ngulankulon | ... | ... | ... | ... | ... | ... |
| 10 | Pogalan | ... | ... | ... | ... | ... | ... |
| Jumlah | | ... | ... | ... | ... | ... | ... |

Sumber: Kantor Urusan Agama Kecamatan

Tabel 4.40 Organisasi Kesenian Menurut Desa dan Jenisnya Tahun 2020

| No. | Desa | Jaranan | Reog | Orkes | Berjanjen |
|---------------|-------------|---------|------|-------|-----------|
| (1) | (2) | (3) | (4) | (5) | (6) |
| 1 | Ngadirejo | ... | ... | ... | ... |
| 2 | Kedunglurah | ... | ... | ... | ... |
| 3 | Bendorejo | ... | ... | ... | ... |
| 4 | Wonocoyo | ... | ... | ... | ... |
| 5 | Ngetal | ... | ... | ... | ... |
| 6 | Ngadirenggo | ... | ... | ... | ... |
| 7 | Gembleb | ... | ... | ... | ... |
| 8 | Ngulanwetan | ... | ... | ... | ... |
| 9 | Ngulankulon | ... | ... | ... | ... |
| 10 | Pogalan | ... | ... | ... | ... |
| Jumlah | | ... | ... | ... | ... |

Sumber: Profil Desa

Tabel 4.41 Perkumpulan Olah Raga Menurut Desa dan Jenisnya Tahun 2020

| No. | Desa | Sepak Bola | Bola Voli | Silat / Karate | Bulu Tangkis |
|---------------|-------------|------------|-----------|----------------|--------------|
| (1) | (2) | (3) | (4) | (5) | (6) |
| 1 | Ngadirejo | 1 | 5 | 0 | 0 |
| 2 | Kedunglurah | 1 | 1 | 0 | 1 |
| 3 | Bendorejo | 1 | 4 | 1 | 1 |
| 4 | Wonocoyo | 0 | 1 | 1 | 0 |
| 5 | Ngetal | 1 | 1 | 1 | 0 |
| 6 | Ngadirenggo | 1 | 6 | 1 | 1 |
| 7 | Gembleb | 1 | 1 | 1 | 1 |
| 8 | Ngulanwetan | 0 | 0 | 0 | 0 |
| 9 | Ngulankulon | 1 | 1 | 0 | 1 |
| 10 | Pogalan | 0 | 1 | 0 | 0 |
| Jumlah | | 7 | 21 | 5 | 5 |

Sumber: Profil Desa

Tabel 4.42 Jumlah Penyandang Cacat Menurut Jenisnya Tahun 2020

| No. | Jenis Cacat | Jumlah / Orang |
|---------------|--------------|----------------|
| (1) | (2) | (3) |
| 1. | Tuna Netra | 45 |
| 2. | Tuna Rungu | 54 |
| 3. | Tuna Wicara | 43 |
| 4. | Cacat Tubuh | 95 |
| 5. | Cacat Mental | 62 |
| 6. | Cacat Ganda | 6 |
| Jumlah | | 305 |

Sumber: Kantor Kecamatan

Tabel 4.43 Gangguan Kriminalitas Menurut Jenisnya Tahun 2020

| No. | Jenis Kriminalitas | Dilaporkan | Diselesaikan |
|---------------|-----------------------------|------------|--------------|
| (1) | (2) | (3) | (4) |
| 1. | Pencurian Kayu Hutan | 0 | 0 |
| 2. | Pembunuhan | 0 | 0 |
| 3. | Pencurian Dengan Pemberatan | 0 | 0 |
| 4. | Penganiayaan | 1 | 0 |
| 5. | Penipuan dan Penggelapan | 2 | 1 |
| 6. | Pembakaran | 2 | 0 |
| 7. | Perampasan | 0 | 0 |
| 8. | Curanmor | 3 | 1 |
| 9. | Miras | 0 | 0 |
| 10. | Lain-lain (Pencurian Biasa) | 0 | 0 |
| 11. | Judi | 0 | 0 |
| 12. | Narkoba | 0 | 0 |
| Jumlah | | 8 | 2 |

Sumber: Polsek Kecamatan

Tabel 4.44 Gangguan Kecelakaan Lalu Lintas Tahun 2020

| No. | Jenis Cacat | 2018 | 2019 | 2020 |
|---------------|-----------------|------|------|------|
| (1) | (2) | (3) | (4) | (4) |
| 1. | Meninggal Dunia | ... | ... | ... |
| 2. | Luka Berat | ... | ... | ... |
| 3. | Luka Ringan | ... | ... | ... |
| Jumlah | | ... | ... | ... |

Sumber: Polsek Kecamatan

Tabel 4.45 Kejadian Bencana Alam Tahun 2020

| No. | Desa | Jenis Bencana | Taksiran Kerugian | Jumlah Korban | Keterangan |
|---------------|-------------|---------------|-------------------|---------------|------------|
| (1) | (2) | (3) | (4) | (5) | (6) |
| 1 | Ngadirejo | 0 | 0 | 0 | - |
| 2 | Kedunglurah | 0 | 0 | 0 | - |
| 3 | Bendorejo | 0 | 0 | 0 | - |
| 4 | Wonocoyo | 0 | 0 | 0 | - |
| 5 | Ngetal | 0 | 0 | 0 | - |
| 6 | Ngadirenggo | 0 | 0 | 0 | - |
| 7 | Gembleb | 0 | 0 | 0 | - |
| 8 | Ngulanwetan | 0 | 0 | 0 | - |
| 9 | Ngulankulon | 0 | 0 | 0 | - |
| 10 | Pogalan | 0 | 0 | 0 | - |
| Jumlah | | 0 | 0 | 0 | |

Sumber: Kantor Kecamatan

Tabel 4.46 Usia Nikah Berdasarkan Umur Istri Tahun 2020

| No. | Desa | Umur (Tahun) | | Jumlah |
|---------------|-------------|--------------|------------|------------|
| | | < 20 | > 20 | |
| (1) | (2) | (3) | (4) | (5) |
| 1 | Ngadirejo | 4 | 24 | 28 |
| 2 | Kedunglurah | 1 | 26 | 27 |
| 3 | Bendorejo | 6 | 45 | 51 |
| 4 | Wonocoyo | 1 | 24 | 25 |
| 5 | Ngetal | 1 | 27 | 28 |
| 6 | Ngadirenggo | 1 | 33 | 34 |
| 7 | Gembleb | 2 | 32 | 34 |
| 8 | Ngulanwetan | 1 | 27 | 28 |
| 9 | Ngulankulon | 0 | 34 | 34 |
| 10 | Pogalan | 0 | 39 | 39 |
| Jumlah | | 17 | 311 | 328 |

Sumber: Kantor Urusan Agama Kecamatan

Tabel 4.47 Banyaknya Murid di MTs Menurut Kelas dan Jenis Kelamin, 2020

| No | Kelas | Banyak Kelas | Jenis Kelamin | | Jumlah |
|---------------|---------|--------------|---------------|------------|------------|
| | | | Laki-laki | Perempuan | |
| (1) | (2) | (3) | (4) | (5) | (6) |
| 1 | Kelas 1 | 5 | 41 | 31 | 72 |
| 2 | Kelas 2 | 5 | 49 | 57 | 106 |
| 2 | Kelas 3 | 6 | 60 | 57 | 117 |
| Jumlah | | 16 | 150 | 145 | 295 |

Sumber: MTS Kec. Pogalan

Tabel 4.48 Rata-rata Murid per Sekolah, Ruang Belajar, Guru per Sekolah MTs Menurut Status Sekolah, Tahun 2020

| No | Status | Murid per Sekolah | Murid per Ruang Belajar | Guru per Sekolah | Murid per Guru |
|---------------|--------|-------------------|-------------------------|------------------|----------------|
| (1) | (2) | (3) | (4) | (5) | (6) |
| 1 | Negeri | - | - | - | - |
| 2 | Swasta | 98 | 18 | 6 | 15 |
| Jumlah | | | | | |

Sumber: MTS Kec. Pogalan

Tabel 4.49 Jumlah Murid di Madrasah Aliyah Menurut Kelas dan Jenis Kelamin, 2020

| No | Kelas | Jumlah Kelas | Jenis Kelamin | | Jumlah |
|---------------|---------|--------------|---------------|------------|------------|
| | | | Laki-laki | Perempuan | |
| (1) | (2) | (3) | (4) | (5) | (6) |
| 1 | Kelas 1 | 6 | 97 | 76 | 173 |
| 2 | Kelas 2 | 7 | 107 | 90 | 197 |
| 2 | Kelas 3 | 7 | 88 | 100 | 188 |
| Jumlah | | 20 | 292 | 266 | 558 |

Sumber: MA Kec. Pogalan

Tabel 4.50 Banyaknya Murid di MTs Menurut Kelas dan Jenis Kelamin, 2020

| No | Kelas | Banyak Kelas | Jenis Kelamin | | Jumlah |
|---------------|---------|--------------|---------------|------------|------------|
| | | | Laki-laki | Perempuan | |
| (1) | (2) | (3) | (4) | (5) | (6) |
| 1 | Kelas 1 | 5 | 41 | 31 | 72 |
| 2 | Kelas 2 | 5 | 49 | 57 | 106 |
| 2 | Kelas 3 | 6 | 60 | 57 | 117 |
| Jumlah | | 16 | 150 | 145 | 295 |

Sumber: MTS Kec. Pogalan

Tabel 4.51 Rata-rata Murid per Sekolah, Ruang Belajar, Guru per Sekolah di Madrasah Aliyah Menurut Status Sekolah, Tahun 2020

| No | Status | Murid per Sekolah | Murid per Ruang Belajar | Guru per Sekolah | Murid per Guru |
|---------------|--------|-------------------|-------------------------|------------------|----------------|
| (1) | (2) | (3) | (4) | (5) | (6) |
| 1 | Negeri | - | - | - | - |
| 2 | Swasta | 186 | 28 | 9 | 20 |
| Jumlah | | | | | |

Sumber: MA Kec. Pogalan

Tabel 4.52 Banyaknya Murid di Sekolah Kejuruan Menurut Kelas dan Jenis Kelamin, 2020

| No | Kelas | Banyak Kelas | Jenis Kelamin | | Jumlah |
|---------------|---------|--------------|---------------|--------------|--------------|
| | | | Laki-laki | Perempuan | |
| (1) | (2) | (3) | (4) | (5) | (6) |
| 1 | Kelas 1 | 22 | 127 | 530 | 657 |
| 2 | Kelas 2 | 22 | 132 | 552 | 684 |
| 2 | Kelas 3 | 20 | 121 | 526 | 647 |
| Jumlah | | 64 | 380 | 1,608 | 1,988 |

Sumber: SMK Kec. Pogalan

Tabel 4.53 Rata-rata Murid per Sekolah, Ruang Belajar, Guru per Sekolah di Sekolah Kejuruan Menurut Status Sekolah, Tahun 2020

| No | Status | Murid per Sekolah | Murid per Ruang Belajar | Guru per Sekolah | Murid per Guru |
|---------------|--------|-------------------|-------------------------|------------------|----------------|
| (1) | (2) | (3) | (4) | (5) | (6) |
| 1 | Negeri | 1,913 | 35 | 25 | 76 |
| 2 | Swasta | 25 | 8 | 3 | 8 |
| Jumlah | | 1,938 | 43 | 28 | 84 |

Sumber: SMK Kec. Pogalan

05

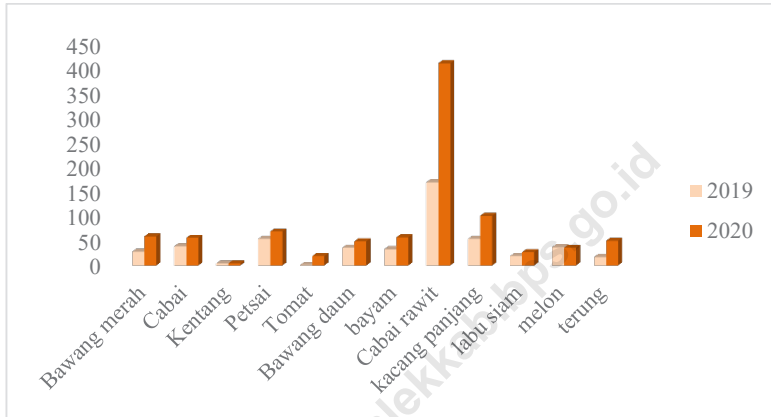
**PERTANIAN, KEHUTANAN, PETERNAKAN,
DAN PERIKANAN**

<https://treggalekkab.bps.go.id>



Gambar 5.1
Figures

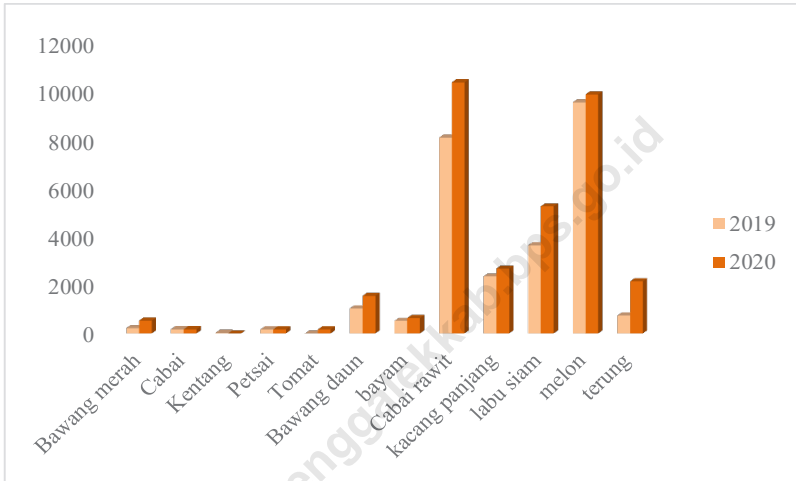
Luas Panen Sayuran dan buah-buahan semusim di Kabupaten Trenggalek, 2019-2020



Sumber/Source: BPS, Statistik Pertanian Hortikultura SPH-SBS/BPS-Statistics Indonesia, Agricultural Statistic for Horticulture SPH-SBS

Gambar 5.2
Figures

Produksi Tanaman Sayuran dan buah-buahan semusim di Kabupaten Trenggalek, 2019-2020



Sumber/Source: BPS, Statistik Pertanian Hortikultura SPH-SBS/BPS-Statistics Indonesia, Agricultural Statistic for Horticulture SPH-SBS

Tabel 5.1 Luas Tanah Menurut Penggunaan (Ha) Tahun 2020

| No. | Jenis Tanah | 2018 | 2019 | 2020 |
|-----|---------------------------------|--------------|--------------|--------------|
| (1) | (2) | (3) | (4) | (5) |
| 1. | Tanah Sawah | 1,232 | 1,232 | 1,174 |
| | - Irigasi Teknis | 1027 | 1027 | 1027 |
| | - Irigasi 1/2Teknis | 0 | 0 | 0 |
| | - Irigasi Sederhana | 0 | 0 | 0 |
| | - Irigasi Desa / Non PU | 0 | 0 | 0 |
| | -Tadah Hujan | 205 | 205 | 147 |
| 2. | Tanah Kering | 2,948 | 2,948 | 3,006 |
| | - Tanah Tegal / Ladang | 560 | 560 | 1,332 |
| | - Tanah Perkebunan Rakyat | 75 | 75 | 75 |
| | - Tanah Bangunan dan Sekitarnya | 675 | 675 | 675 |
| | - Tanah lain-lain | 714 | 714 | 0 |
| | - Tanah Hutan Negara | 925 | 925 | 924 |
| | Jumlah | 4,180 | 4,180 | 4,180 |

Sumber: Mantri Tani

Tabel 5.2 Luas Sawah Menurut Jenis Pengairan (Ha) Tahun 2020

| No. | Desa | Sawah Irigasi | Sawah Non Irigasi | Jumlah |
|---------------|-------------|---------------|-------------------|----------------|
| (1) | (2) | (3) | (4) | (5) |
| 1 | Ngadirejo | 180.00 | 13.00 | 193.00 |
| 2 | Kedunglurah | 168.20 | 10.20 | 178.40 |
| 3 | Bendorejo | 30.50 | 73.97 | 104.47 |
| 4 | Wonocoyo | 35.86 | 55.30 | 91.16 |
| 5 | Ngetal | 90.00 | 20.60 | 110.60 |
| 6 | Ngadirenggo | 223.70 | 0.00 | 223.70 |
| 7 | Gembleb | 120.08 | 25.00 | 145.08 |
| 6 | Ngulanwetan | 52.00 | 53.00 | 105.00 |
| 9 | Ngulankulon | 12.90 | 78.27 | 91.17 |
| 10 | Pogalan | 63.25 | 3.00 | 66.25 |
| Jumlah | | 976.49 | 332.34 | 1308.83 |

Sumber: Mantri Tani

Tabel 5.3 Luas Tanah Kering Menurut Penggunaannya (Ha) Tahun 2020

| No. | Desa | Pertanian Non Sawah | Non Pertanian | Jml |
|---------------|-------------|---------------------|----------------|----------------|
| (1) | (2) | (3) | (4) | (5) |
| 1 | Ngadirejo | 229.46 | 139.99 | 369.45 |
| 2 | Kedunglurah | 68.50 | 67.30 | 135.80 |
| 3 | Bendorejo | 35.00 | 540.58 | 575.58 |
| 4 | Wonocoyo | 106.00 | 143.80 | 249.80 |
| 5 | Ngetal | 0.00 | 115.20 | 115.20 |
| 6 | Ngadirenggo | 26.85 | 284.40 | 311.25 |
| 7 | Gembleb | 189.59 | 119.07 | 308.66 |
| 6 | Ngulanwetan | 37.00 | 51.00 | 88.00 |
| 9 | Ngulankulon | 6.60 | 102.60 | 109.20 |
| 10 | Pogalan | 416.00 | 117.00 | 533.00 |
| Jumlah | | 1115.00 | 1680.94 | 2795.94 |

Sumber: Mantri Tani

Lanjutan Tabel 5.3

| No. | Desa | Hutan Negara | Perkebunan | Lainnya |
|---------------|-------------|--------------|------------|---------|
| (1) | (2) | (7) | (8) | (9) |
| 1 | Ngadirejo | ... | ... | ... |
| 2 | Kedunglurah | ... | ... | ... |
| 3 | Bendorejo | ... | ... | ... |
| 4 | Wonocoyo | ... | ... | ... |
| 5 | Ngetal | ... | ... | ... |
| 6 | Ngadirenggo | ... | ... | ... |
| 7 | Gembleb | ... | ... | ... |
| 6 | Ngulanwetan | ... | ... | ... |
| 9 | Ngulankulon | ... | ... | ... |
| 10 | Pogalan | ... | ... | ... |
| Jumlah | | ... | ... | ... |

Sumber:

Tabel 5.4 Luas Panen Tanaman Bahan Makanan (Ha) Tahun 2020

| No. | Jenis Tanaman | Bentuk Produksi | 2019 | 2020 |
|-----|---------------|--------------------------|---------|---------|
| (1) | (2) | | (3) | (4) |
| 1. | Padi Sawah | GKP | 1,861.0 | 2,054.6 |
| 2. | Padi Ladang | GKP | 11 | 80 |
| 3. | Jagung | Ontong Basah Tanpa Kulit | 106 | 995.2 |
| 4. | Ubi Kayu | Ubi Basah Berkulit | 355 | 360 |
| 5. | Ubi Jalar | Ubi Basah Berkulit | 0 | 0 |
| 6. | Kacang Tanah | Glondong Basah | 147 | 539.6 |
| 7. | Kedelai | Polong Basah | 0 | 133.5 |
| 8. | Kacang Hijau | Polong Basah | 0 | 0 |
| 9. | Ganyong | | 0 | 0 |

Sumber: Mantri Tani

Tabel 5.5 **Produksi Tanaman Bahan Makanan Per Ha (Kwintal) Tahun 2020**

| No. | Jenis Tanaman | Bentuk Produksi | Jumlah (Kwintal) | | |
|---------------|---------------|--------------------|------------------|------|------|
| | | | 2016 | 2017 | 2018 |
| (1) | (2) | (3) | (4) | (5) | (6) |
| 1. | Padi Sawah | GKP | - | - | - |
| 2. | Padi Ladang | GKP | - | - | - |
| 3. | Jagung | Ontg Bsh Tnp Kulit | - | - | - |
| 4. | Ubi Kayu | Ubi Basah Berkulit | - | - | - |
| 5. | Ubi Jalar | Ubi Basah Berkulit | - | - | - |
| 6. | Kacang Tanah | Glondong Basah | - | - | - |
| 7. | Kedelai | Polong Basah | - | - | - |
| 8. | Kacang Hijau | Polong Basah | - | - | - |
| 9. | Ganyong | | - | - | - |
| Jumlah | | | - | - | - |

Sumber:

Lanjutan Tabel 5.5

| No. | Jenis Tanaman | Bentuk Produksi | Jumlah (Kwintal) | |
|---------------|---------------|--------------------|------------------|------------------|
| | | | 2019 | 2020 |
| (1) | (2) | (3) | (4) | (5) |
| 1. | Padi Sawah | GKP | - | 129,959 |
| 2. | Padi Ladang | GKP | - | 34,160 |
| 3. | Jagung | Ontg Bsh Tnp Kulit | - | 645,584 |
| 4. | Ubi Kayu | Ubi Basah Berkulit | - | 849,254 |
| 5. | Ubi Jalar | Ubi Basah Berkulit | - | 0 |
| 6. | Kacang Tanah | Glondong Basah | - | 114,324 |
| 7. | Kedelai | Polong Basah | - | 28,378 |
| 8. | Kacang Hijau | Polong Basah | - | 0 |
| 9. | Ganyong | | - | 0 |
| Jumlah | | | 0 | 1,801,659 |

Sumber: Mantri Tani Kec

Tabel 5.6 Produksi Sayuran (Kwintal)

| No. | Jenis Sayuran | 2019 | 2020 |
|-----|----------------|-------|------|
| (1) | (2) | (3) | (4) |
| 1. | Bayam | 0 | 0 |
| 2. | Bawang Putih | 0 | 0 |
| 3. | Bawang Merah | 884 | 1620 |
| 4. | Cabe Besar | 1074 | 236 |
| 5. | Cabe Rawit | 4,387 | 4621 |
| 6. | Jamur | 0 | 0 |
| 7. | Kangkung | 0 | 180 |
| 8. | Kacang Panjang | 0 | 0 |
| 9. | Ketimun | 0 | 0 |
| 10. | Mlinjo | 122 | 9 |
| 11. | Nangka Muda | 0 | 0 |
| 12. | Petai | 35 | 9 |
| 13. | Petcai/sawi | 0 | 0 |
| 14. | Tomat | 0 | 0 |
| 15. | Terong | 0 | 0 |

Sumber: Mantri Tani Kec

Tabel 5.7 Produksi Buah-buahan (Kwintal)

| No. | Jenis Buah-buahan | 2019 | 2020 |
|---------------|-------------------|---------------|---------------|
| (1) | (2) | (3) | (4) |
| 1. | Alpukat | 381 | 507 |
| 2. | Anggur | 0 | 0 |
| 3. | Blimbing | 264 | 308 |
| 4. | Duku | 0 | 0 |
| 5. | Durian | 26 | 0 |
| 6. | Jambu Air | 84 | 49 |
| 7. | Jambu Biji | 270 | 341 |
| 8. | Jeruk Besar | 0 | 0 |
| 9. | Mangga | 7,020 | 8,500 |
| 10. | Manggis | 0 | 0 |
| 11. | Melon | 6,220 | 4,520 |
| 12. | Mlinjo | 0 | 9 |
| 13. | Nanas | 0 | 0 |
| 14. | Nangka | 0 | 0 |
| 15. | Pepaya | 1,868 | 2,168 |
| 16. | Pisang | 73,570 | 26,633 |
| 17. | Rambutan | 117 | 57 |
| 18. | Salak | 112 | 13 |
| 19. | Sawo | 102 | 49 |
| 20. | Semangka | 0 | 0 |
| 21. | Sirsak | 210 | 190 |
| 22. | Sukun | 28 | 0 |
| Jumlah | | 90,272 | 43,344 |

Sumber: Mantri Tani Kec

Tabel 5.8 Produksi Tanaman Biofarmaka Per Triwulanan 2020

| No. | Jenis Tanaman | Jumlah (kg) | | | |
|---------------|---------------|-------------|-----------|----------|------------|
| | | 2017 | 2018 | 2019 | 2020 |
| (1) | (2) | (3) | (4) | (5) | |
| 1. | Jahe | 35.10 | 21.90 | 1.15 | 118 |
| 2. | Kencur | 0.92 | 0.41 | 0.08 | 4 |
| 3. | Kunyit | 1.52 | 0.89 | 0.75 | 58 |
| 4. | Lempuyang | 0 | 0 | 0 | 0 |
| 5. | Lengkuas | 15.95 | 2.29 | 3.75 | 123 |
| 6. | Temu Ireng | 0 | 0 | 0 | 0 |
| 7. | Temu Kunci | 0 | 0.19 | 0.04 | 0 |
| 8. | Temu Lawak | 0 | 0 | 0 | 0 |
| Jumlah | | 53 | 26 | 6 | 303 |

Sumber: Mantri Tani Kec

Tabel 5.9 Populasi Ternak per Desa 2020

| No. | Desa | Ternak Besar | | |
|---------------|-------------|--------------|----------|----------|
| | | Sapi | Kerbau | Kuda |
| (1) | (2) | | | |
| 1 | Ngadirejo | 208 | 0 | 0 |
| 2 | Kedunglurah | 127 | 0 | 0 |
| 3 | Bendorejo | 204 | 0 | 0 |
| 4 | Wonocoyo | 297 | 0 | 0 |
| 5 | Ngetal | 147 | 0 | 0 |
| 6 | Ngadirenggo | 327 | 0 | 0 |
| 7 | Gembleb | 285 | 0 | 0 |
| 6 | Ngulanwetan | 216 | 0 | 0 |
| 9 | Ngulankulon | 132 | 0 | 0 |
| 10 | Pogalan | 219 | 0 | 1 |
| Jumlah | | 2,162 | 0 | 1 |

Sumber: Mantri Tani Kec

Lanjutan Tabel 5.9

| No. | Desa | Ternak Kecil | |
|---------------|-------------|--------------|--------------|
| | | Kambing | Domba |
| (1) | (2) | | |
| 1 | Ngadirejo | 281 | 64 |
| 2 | Kedunglurah | 200 | 52 |
| 3 | Bendorejo | 273 | 51 |
| 4 | Wonocoyo | 424 | 63 |
| 5 | Ngetal | 261 | 56 |
| 6 | Ngadirenggo | 279 | 190 |
| 7 | Gembleb | 416 | 238 |
| 6 | Ngulanwetan | 147 | 42 |
| 9 | Ngulankulon | 137 | 52 |
| 10 | Pogalan | 412 | 1088 |
| Jumlah | | 2,830 | 1,896 |

Sumber: Mantri Tani Kec

Tabel 5.10 Populasi Unggas dan Aneka Ternak per Desa 2020

| No. | Desa | Ayam Ras | | | Ayam Buras | Itik | Entbok |
|---------------|-------------|--------------|--------------|----------------|---------------|--------------|--------|
| | | Petelur | Pedaging | | | | |
| | | (3) | (4) | (5) | | | |
| (1) | (2) | (3) | (4) | (5) | (6) | (7) | |
| 1 | Ngadirejo | 820 | 0 | 21,841 | 2,697 | 455 | |
| 2 | Kedunglurah | 955 | 0 | 11,192 | 3,571 | 410 | |
| 3 | Bendorejo | 480 | 0 | 7,802 | 1,786 | 909 | |
| 4 | Wonocoyo | 455 | 3,164 | 18,031 | 2,679 | 1,122 | |
| 5 | Ngetal | 146 | 3,170 | 9,241 | 1,786 | 516 | |
| 6 | Ngadirenggo | 95 | 490 | 14,940 | 893 | 440 | |
| 7 | Gembleb | 535 | 0 | 15,545 | 5,358 | 455 | |
| 6 | Ngulanwetan | 750 | 0 | 2,634 | 3,572 | 576 | |
| 9 | Ngulankulon | 0 | 1,912 | 13,902 | 268 | 424 | |
| 10 | Pogalan | 732 | 0 | 10,718 | 427 | 1,031 | |
| Jumlah | | 4,968 | 8,736 | 125,846 | 23,037 | 6,338 | |

Sumber: Petugas Teknis Peternakan Kecamatan

Tabel 5.11 Sarana Produksi dan Pengairan

| No. | Sarana | Jumlah | | | | |
|---------------|--------------|--------|------|------|------|------|
| | | 2016 | 2017 | 2018 | 2019 | 2020 |
| (1) | (2) | (3) | (4) | (5) | (6) | (7) |
| 1 | Kios KUD | 1 | 1 | 1 | 1 | 1 |
| 2 | Kios Non KUD | 11 | 10 | 10 | 10 | 9 |
| 3 | Dam | 5 | 5 | 5 | 5 | 5 |
| 4 | Cek Dam | 1 | 1 | 1 | 1 | 1 |
| 5 | Pompa Air | 1153 | 105 | 105 | 105 | 135 |
| 6 | Diesel Air | 22 | - | - | - | - |
| 7 | Embung | - | - | - | - | - |
| Jumlah | | | | | | |

Sumber: Mantri Tani Kec

Tabel 5.12 Perkumpulan Petani Tahun 2020

| No. | Desa | HIPPA Desa | | Kontak Tani | SLPHT | Kelompok Tani |
|---------------|-------------|------------|------------|-------------|-----------|---------------|
| | | IPPAIR | INSUS (Ha) | | | |
| (1) | (2) | (3) | (4) | (5) | (6) | (7) |
| 1 | Ngadirejo | 1 | 0 | 5 | 1 | 5 |
| 2 | Kedunglurah | 1 | 0 | 4 | 1 | 4 |
| 3 | Bendorejo | 1 | 0 | 7 | 1 | 7 |
| 4 | Wonocoyo | 1 | 0 | 5 | 1 | 5 |
| 5 | Ngetal | 1 | 0 | 3 | 1 | 3 |
| 6 | Ngadirenggo | 1 | 0 | 6 | 1 | 6 |
| 7 | Gembleb | 1 | 0 | 4 | 1 | 4 |
| 6 | Ngulanwetan | 1 | 0 | 3 | 1 | 3 |
| 9 | Ngulankulon | 1 | 0 | 3 | 1 | 3 |
| 10 | Pogalan | 1 | 0 | 3 | 1 | 3 |
| Jumlah | | 10 | 0 | 43 | 10 | 43 |

Sumber: Mantri Tnni Kec.

Tabel 5.13 Alat-alat Pertanian Yang Masih Dapat Digunakan

| No. | Jenis Alat | Luas (Ha) | | |
|-----|-------------------|-----------|------|------|
| | | 2018 | 2019 | 2020 |
| (1) | (2) | (3) | (4) | (5) |
| 1. | Pengolah Tanah | 92 | 92 | 93 |
| | - Traktor Roda 2 | 89 | 89 | 90 |
| | - Traktor Roda 4 | 3 | 3 | 3 |
| 2. | Pemberantas Jasad | 794 | 794 | 114 |
| | - Hand Spryer | 794 | 794 | 114 |
| | - Emposan | 0 | 0 | 0 |
| 3. | Pengolah Padi | 255 | 255 | 116 |
| | - Perontok Padi | 235 | 235 | 96 |
| | - Pengering Padi | 1 | 1 | 1 |
| | - Penggiling Padi | 19 | 19 | 19 |

Sumber : Mantri Tani Kec

Tabel 5.14 Luas Areal Perkebunan Menurut Jenis Tanaman (Ha)

| No. | Jenis Tanaman | Luas (Ha) | | |
|--------|---------------|-----------|--------|--------|
| | | 2018 | 2019 | 2020 |
| (1) | (2) | (3) | (4) | (5) |
| 1. | Cengkeh | - | - | - |
| 2. | Kelapa | - | - | - |
| 3. | Kopi | - | - | - |
| 4. | Kapuk Randu | - | - | - |
| 5. | Vanili | - | - | - |
| 6. | Kapulogo | - | - | - |
| 7. | Kencur | 0.0029 | 0.0005 | 0.0005 |
| 8. | Jahe | 0.0142 | 0.0115 | 0.0115 |
| 9. | Kunyit | 0.0074 | 0.005 | 0.005 |
| 10. | Laos | 0.0103 | 0.0075 | 0.0075 |
| 11. | Tebu | | | |
| Jumlah | | 0.0348 | 0.0245 | 0.0245 |

Sumber : Mantri Tani Kec

Tabel 5.15 Luas Hutan Menurut Fungsi Hutan Dan Reboisasi (Ha)

| No. | Uraian | Luas (Ha) | | |
|-----|---------------|-----------------|-----------------|-----------------|
| | | 2018 | 2019 | 2020 |
| (1) | (2) | (3) | (4) | (5) |
| 1. | Luas Hutan | 924.0 | 924.0 | 924.0 |
| | - Lindung | 319.8 | 319.8 | 319.8 |
| | - Produksi | 604.2 | 604.2 | 604.2 |
| | - Wisata | - | - | - |
| | - Lainnya | - | - | - |
| 2. | Reboisasi | - | - | - |
| | Jumlah | 1,848.00 | 1,848.00 | 1,848.00 |

Sumber : Mantri Tani

Tabel 5.16 Luas Panen, Produktivitas Dan Produksi Per Sub Round Tanaman Padi Kecamatan Tahun 2020

| No. | Sub Round | Luas Panen (Ha) | Produktivitas (Ku/Ha) | Produksi (Ton) |
|-----|------------------------|-----------------|-----------------------|----------------|
| (1) | (2) | (3) | (4) | (5) |
| 1. | Januari s/d April | 327.10 | 62.66 | 2,050 |
| 2. | Mei s/d Agustus | 1,196.50 | 62.66 | 7,497 |
| 3. | September s/d Desember | 611.00 | 0.00 | 0 |
| | Januari s/d Desember | 2,134.60 | | 9,546.88 |

Sumber : Mantri Tani Kec

Tabel 5.17 Luas Panen, Produktivitas Dan Produksi Per Sub Round Tanaman Padi Sawah Kecamatan Tahun 2020

| No. | Sub Round | Luas Panen (Ha) | Produktivitas (Ku/Ha) | Produksi (Ton) |
|-----|------------------------|-----------------|-----------------------|----------------|
| (1) | (2) | (3) | (4) | (5) |
| 1. | Januari s/d April | 247.10 | 67.59 | 1,670 |
| 2. | Mei s/d Agustus | 1,196.50 | 62.66 | 7,497 |
| 3. | September s/d Desember | 611.00 | 62.66 | 3,829 |
| | Januari s/d Desember | 2,054.60 | | 12,995.94 |

Sumber : Mantri Tani Kec

Tabel 5.18 Luas Panen, Produktivitas Dan Produksi Per Sub Round Tanaman Padi Ladang Kecamatan Tahun 2020

| No. | Sub Round | Luas Panen (Ha) | Produktivitas (Ku/Ha) | Produksi (Ton) |
|-----|------------------------|-----------------|-----------------------|----------------|
| (1) | (2) | (3) | (4) | (5) |
| 1. | Januari s/d April | 80.00 | 42.70 | 342 |
| 2. | Mei s/d Agustus | 0.00 | 0.00 | 0 |
| 3. | September s/d Desember | 0.00 | 0.00 | 0 |
| | Januari s/d Desember | 80.00 | | 341.60 |

Sumber : Mantri Tani Kec

Tabel 5.19 Luas Panen, Produktivitas Dan Produksi Per Sub Round Tanaman Palawija (Jagung) Kecamatan Tahun 2020

| No. | Sub Round | Luas Panen (Ha) | Produktivitas (Ku/Ha) | Produksi (Ton) |
|-----|------------------------|-----------------|-----------------------|----------------|
| (1) | (2) | (3) | (4) | (5) |
| 1. | Januari s/d April | 347.00 | 69.28 | 2,404.02 |
| 2. | Mei s/d Agustus | 78.50 | 56.84 | 446.19 |
| 3. | September s/d Desember | 569.70 | 63.29 | 3,605.63 |
| | Januari s/d Desember | 995.20 | | 6,455.84 |

Sumber : Mantri Tani Kec

<https://trenggalekkab.bps.go.id>

Tabel 5.20 Luas Panen, Produktivitas Dan Produksi Per Sub Round Tanaman Palawija (Ubi Kayu) Kecamatan Tahun 2020

| No. | Sub Round | Luas Panen (Ha) | Produktivitas (Ku/Ha) | Produksi (Ton) |
|-----|------------------------|-----------------|-----------------------|----------------|
| (1) | (2) | (3) | (4) | (5) |
| 1. | Januari s/d April | 0.00 | 0.00 | 0.00 |
| 2. | Mei s/d Agustus | 108.00 | 244.08 | 2,636 |
| 3. | September s/d Desember | 252.00 | 232.40 | 5,856 |
| | Januari s/d Desember | 360.00 | | 8,492.54 |

Sumber : Mantri Tani Kec

Tabel 5.21 Luas Panen, Produktivitas Dan Produksi Per Sub Round Tanaman Palawija (Kedelai) Kecamatan Tahun 2020

| No. | Sub Round | Luas Panen (Ha) | Produktivitas (Ku/Ha) | Produksi (Ton) |
|-----|------------------------|-----------------|-----------------------|----------------|
| (1) | (2) | (3) | (4) | (5) |
| 1. | Januari s/d April | 59.00 | 17.54 | 103 |
| 2. | Mei s/d Agustus | 0.00 | 0.00 | 0 |
| 3. | September s/d Desember | 74.50 | 24.20 | 180 |
| | Januari s/d Desember | 133.50 | | 283.78 |

Sumber : Mantri Tani Kec

Tabel 5.22 Luas Panen, Produktivitas Dan Produksi Per Sub Round Tanaman Palawija (Kacang Tanah) Kecamatan Tahun 2020

| No. | Sub Round | Luas Panen (Ha) | Produktivitas (Ku/Ha) | Produksi (Ton) |
|-----|------------------------|-----------------|-----------------------|----------------|
| (1) | (2) | (3) | (4) | (5) |
| 1. | Januari s/d April | 217.00 | 15.86 | 344.16 |
| 2. | Mei s/d Agustus | 0.00 | 0.00 | 0.00 |
| 3. | September s/d Desember | 322.60 | 24.77 | 799.08 |
| | Januari s/d Desember | 539.60 | | 1143.24 |

Sumber : Mantri Tani Kec

Tabel 5.23 Luas Panen, Produktivitas Dan Produksi Per Sub Round Tanaman Palawija (Kacang Hijau) Kecamatan Tahun 2020

| No. | Sub Round | Luas Panen (Ha) | Produktivitas (Ku/Ha) | Produksi (Ton) |
|-----|------------------------|-----------------|-----------------------|----------------|
| (1) | (2) | (3) | (4) | (5) |
| 1. | Januari s/d April | 0.00 | 0.00 | 0.00 |
| 2. | Mei s/d Agustus | 0.00 | 0.00 | 0.00 |
| 3. | September s/d Desember | 0.00 | 0.00 | 0.00 |
| | Januari s/d Desember | 0.00 | | 0 |


Sumber : Mantri Tani Kec



06

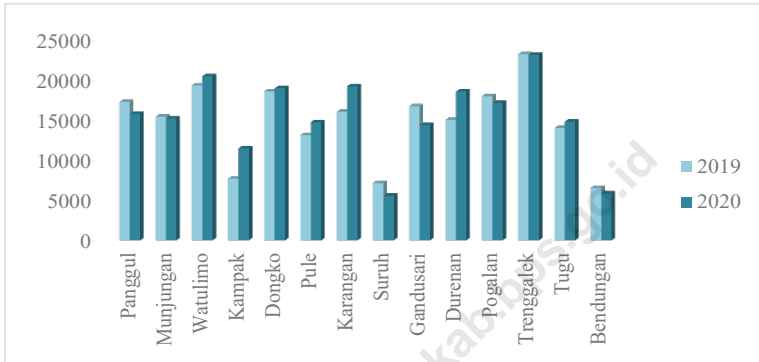
INDUSTRI, PERTAMBANGAN, DAN ENERGI
INDUSTRY, MINING, AND ENERGY

<https://trenggalekkab.bps.go.id>



Gambar 6.1
Figures

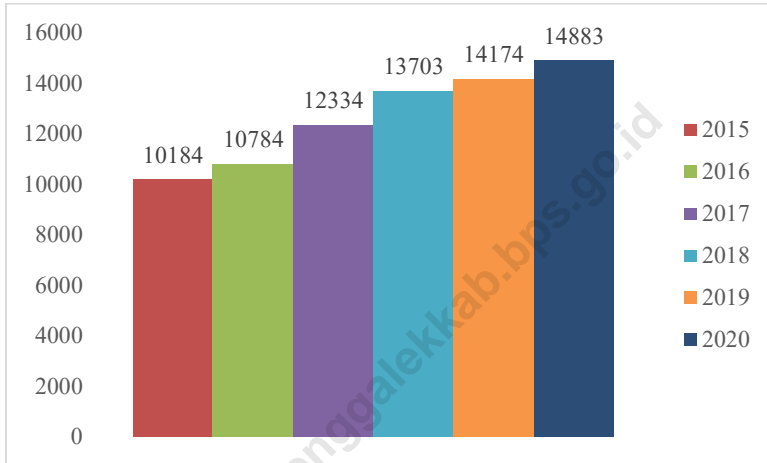
Jumlah Pelanggan Listrik menurut Kecamatan di Kabupaten Trenggalek, 2019-2020



Sumber/Source : PLN Distribusi Jatim Ranting Kabupaten Trenggalek/ State Electricity Company of East Java Distribution, Sub Division Kabupaten Trenggalek

Gambar
Figures 6.2

**Jumlah Pelanggan Air Bersih di Kabupaten Trenggalek,
2015-2020**



Sumber/Source : Kantor PDAM Tirta Wening Kabupaten Kabupaten Trenggalek/ *Tirta Wening Regional Water Company Office of Kabupaten Trenggalek Regency*

Tabel 6.1 Banyaknya Pasar Tradisional dan Pasar Modern di 2020

| No | Desa | Pasar Tradisional | | Pasar Modern | |
|---------------|-------------|-------------------|------------|--------------|------------|
| | | Pasar Daerah | Pasar Desa | Supermarket | Minimarket |
| (1) | (2) | (3) | (4) | (5) | (6) |
| 1 | Ngadirejo | 0 | 1 | 0 | 0 |
| 2 | Kedunglurah | 0 | 1 | 0 | 2 |
| 3 | Bendorejo | 1 | 0 | 0 | 3 |
| 4 | Wonocoyo | 0 | 0 | 0 | 0 |
| 5 | Ngetal | 0 | 1 | 0 | 2 |
| 6 | Ngadirenggo | 0 | 2 | 0 | 0 |
| 7 | Gembleb | 0 | 0 | 0 | 0 |
| 6 | Ngulanwetan | 0 | 1 | 0 | 0 |
| 9 | Ngulankulon | 0 | 0 | 0 | 0 |
| 10 | Pogalan | 0 | 2 | 0 | 0 |
| Jumlah | | 1 | 8 | 0 | 7 |

Sumber : BPS Kabupaten Trenggalek

Tabel 6.2 Rata-rata Harga yang Dibayar Petani Tahun 2020

| No | Uraian | Satuan | Nilai (Rp) | |
|-----|-----------------------|--------------------|------------|-----------|
| | | | 2019 | 2020 |
| (1) | (2) | (3) | (4) | (5) |
| 1. | Upah Mencangkul | 5 Jam/Hari / Orang | 60,000 | 60,000 |
| 2. | Upah Menanam | 5 Jam/Hari / Orang | 60,000 | 60,000 |
| 3. | Bibit Padi (Ceherang) | Kg | 10,500 | 10,500 |
| 4. | Pupuk Urea | Kg | 1,900 | 1,900 |
| 5. | Pupuk SP-36 | Kg | 2,100 | 2,100 |
| 6. | Pupuk NPK | Kg | 2,400 | 2,400 |
| 7. | Pestisida / furadan | Kg | 18,000 | 18,000 |
| 8. | Sewa traktor tangan | Ha | 1,000,000 | 1,000,000 |
| 9. | Sabit | Buah | 35,000 | 35,000 |
| 10. | Cangkul | Buah | 62,000 | 62,000 |

Sumber : BPS Kabupaten Trenggalek



Sensus
Penduduk
2020

DATA
MENCERDASKAN BANGSA
— Enlighten The Nation —



**BADAN PUSAT STATISTIK
KABUPATEN TRENGGALEK**

Jln. Brigjen Soetran Trenggalek, Telp (0355) 791432
<http://trenggalekkab.bps.go.id>
Email : bps3503@bps.go.id