

**DATA  
MENCERDASKAN  
BANGSA**

KECAMATAN CEPIRING DALAM ANGKA TAHUN 2011

**KECAMATAN CEPIRING  
DALAM ANGKA**

**Tahun 2011**

*CEPIRING in Figure*



**DISUSUN OLEH :**

**KOORDINATOR STATISTIK KECAMATAN  
CEPIRING**



**Badan Pusat Statistik Kabupaten Kendal**

Jl . Pramuka (Komplek Perkantoran) Telp (0294)381461-383461  
Fax (0294) 383461, Email : bps3324@mailhost.go.id



**BADAN PUSAT STATISTIK  
KABUPATEN KENDAL**

## **KECAMATAN CEPIRING DALAM ANGKA 2011**

No. Publikasi / *Publikasi Number* : 3324150.12.01

No. Katalog / *Catalog Number* : 1102001.33.24.150

Jumlah Halaman / *Total Page* : 100 halaman

Naskah / *Manuscript* :

Koordinator Statistik Kecamatan Cepiring

Gambar Kulit dan Setting / *Cover Design and Setting* :

Staf Seksi Statistik Produksi

Diterbitkan Oleh / *Published By* :

BPS –Kabupaten Kendal / *BPS – Statistic of Kendal Region*

Boleh dikutip dengan menyebutkan sumbernya

*May be cited with reference to the sources*

---

## KATA SAMBUTAN

Buku “ *KECAMATAN CEPIRING DALAM ANGKA TAHUN 2011*” yang menyajikan informasi data tentang geografi, kependudukan, sosial, pertanian, dan data yang lain adalah suatu upaya yang baik dan tepat guna membantu akan kebutuhan data dalam berbagai keperluan di bidang pembangunan dan bidang yang lain.

Kepada Kepala Kantor/Dinas/Instansi yang ada di Kecamatan Cepiring diharapkan untuk lebih meningkatkan kerjasama dan partisipasinya yang lebih baik dalam memberikan data yang lebih lengkap, agar penerbitan pada tahun-tahun mendatang akan lebih baik lagi dan lebih lengkap serta akuratif.

Semoga buku ini benar-benar dapat bermanfaat bagi semua pihak, dan atas perhatiannya disampaikan terima kasih.



## KATA PENGANTAR

Puji syukur yang mendalam kehadirat Allah SWT, buku "*KECAMATAN CEPIRING DALAM ANGKA TAHUN 2011*" dapat kami susun pada waktunya.

Buku ini merupakan himpunan sumber data secara global tahun 2011 dari keadaan dan potensi desa se-Kecamatan Cepiring yang dihimpun dari laporan monografi desa dan data sekunder dinas instansi yang terkait.

Penyusun menyampaikan rasa terima kasih kepada semua pihak yang telah membantu hingga terselesaikannya tugas ini, dan mohon maaf atas kelemahan-kelemahan yang ada berkaitan dengan penyusunan buku ini. Untuk itu saran serta kritik guna penyempurnaan penerbitan mendatang sangat kami harapkan. Dan mudah-mudahan BPS dapat memberikan peran yang lebih baik lagi untuk pembangunan.

Demikian harapan kami, semoga Allah SWT melimpahkan taufik serta hidayah-Nya.

Cepiring, Juni 2012  
Koordinator Statistik Kecamatan  
Cepiring



**EDI TIAHJONO**  
NIP. 19730910 199403 1 003

## DAFTAR ISI

Sambutan Camat Cepiring.....	i
Kata Pengantar.....	ii
Daftar isi.....	iii
Daftar Grafik.....	vi
Letak Geografis.....	vii
Peta Wilayah Kabupaten Kendal.....	viii
Peta Wilayah Kecamatan Cepiring.....	ix
<b>BAB I KEADAAN GEOGRAFI</b>	<b>1</b>
Tabel 1.1 Luas Wilayah Dirinci Menurut Kelurahan .....	2
Tabel 1.2 Jarak Desa ke Ibukota Kecamatan.....	3
Tabel 1.3 Luas Wilayah Dirinci Menurut Penggunaan.....	4
Tabel 1.4 Luas Tanah Sawah Menurut Jenis Pengairannya.....	6
Tabel 1.5 Luas Tanah Kering Menurut Jenisnya.....	8
Tabel 1.6 Banyaknya Hari Hujan.....	11
Tabel 1.7 Banyaknya Curah Hujan.....	12
<b>BAB II PEMERINTAHAN</b>	<b>13</b>
Tabel 2.1 Banyaknya Dusun/Dukuh, Rukun Warga dan Rukun Tetangga.....	14
Tabel 2.2 Banyaknya Balai Desa dan Kantor Desa.....	15
Tabel 2.3 Banyaknya Perangkat Desa.....	16
Tabel 2.4 Banyaknya Surat Pemberitahuan Pajak Terdaftar.....	19
Tabel 2.5 Pemasukan Pajak Bumi dan Bangunan.....	20
<b>BAB III KEPENDUDUKAN</b>	<b>21</b>
Tabel 3.1 Banyaknya Rumah Tangga dan Bangunan Tempat Tinggal.....	22
Tabel 3.2 Kepadatan Rumahtangga.....	23
Tabel 3.3 Banyaknya Tempat Tinggal Penduduk .....	24
Tabel 3.4 Banyaknya Penduduk Dirinci Menurut Jenis Kelamin .....	25

Tabel 3.5	Kepadatan Penduduk .....	26
Tabel 3.6	Sex Ratio Penduduk Laki-laki Terhadap Perempuan.....	27
Tabel 3.7	Perkembangan Penduduk Per Tahun.....	28
Tabel 3.8	Banyaknya Penduduk Warga Negara Asing ...	29
Tabel 3.9	Banyaknya Penduduk Menurut Kelompok Umur dan Jenis Kelamin .....	30
Tabel 3.10	Banyaknya Penduduk Menurut Kelompok Umur dan Jenis Kelamin Per Desa .....	32
Tabel 3.11	Banyaknya Penduduk umur 5-6, 7-12, 13-15...	48
Tabel 3.12	Banyaknya PUS Akseptor KB Aktif.....	49
<b>BAB IV</b>	<b>SOSIAL</b>	51
Tabel 4.1	Banyaknya Keluarga Menurut Tahapan .....	52
Tabel 4.2	Banyaknya Pemeluk Agama.....	53
Tabel 4.3	Banyaknya Tempat Ibadah.....	54
Tabel 4.4	Peserta Peserta Calon Jamaah Haji.....	55
Tabel 4.5	Banyaknya Ulama, Mubaligh, dan Khotib....	56
Tabel 4.6	Banyaknya Nikah, Talak, Cerai dan Rujuk.....	57
Tabel 4.7	Banyaknya Sekolah TK, Murid, dan Guru.....	58
Tabel 4.8	Banyaknya Sekolah Dasar Negeri, Murid, dan Guru.....	59
Tabel 4.9	Banyaknya Madrasah Ibtida`iyah, Murid, dan Guru.....	60
Tabel 4.10	Banyaknya Sekolah Lanjutan Pertama Negeri, Murid,dan Guru.....	61
Tabel 4.11	Banyaknya Sekolah Lanjutan Pertama Swasta, Murid,dan Guru.....	62
Tabel 4.12	Banyaknya Madrasah Tsanawiyah Murid, dan Guru.....	63
Tabel 4.13	Banyaknya Sekolah Lanjutan Atas Negeri, Murid,dan Guru.....	64
Tabel 4.14	Banyaknya Madrasah Aliyah, Murid, dan Guru .....	65
Tabel 4.15	Banyaknya Dokter, Tenaga Medis, Bidan, Dukun Bayi, dan Juru Sunat.....	66
Tabel 4.16	Banyaknya Fasilitas Kesehatan.....	67
Tabel 4.17	Banyaknya sarana air bersih,.....	69
Tabel 4.18	Banyaknya Jamban Umum, Inpres dan	

	Swadaya.....	70
Tabel 4.19	Banyaknya Penderita Cacat.....	71
Tabel 4.20	Banyaknya Anak terlantar, anak nakal, Anak jalanan , WTS dan Waria.....	72
Tabel 4.21	Banyaknya Lapangan Olah Raga .....	73
<b>BAB V</b>	<b>PERTANIAN</b>	<b>74</b>
Tabel 5.1	Luas panen dan Produksi Padi sawah dan Gogo .....	75
Tabel 5.2	Luas panen dan produksi padi dan Jagung.....	76
Tabel 5.3	Luas Panen dan Produksi Kacang Tanah dan Kedelai .....	77
Tabel 5.4	Produksi Tanaman Perdagangan .....	78
Tabel 5.5	Produksi Perikanan .....	79
Tabel 5.6	Banyaknya Unggas.....	80
Tabel 5.7	Produksi Telor Unggas.....	82
Tabel 5.8	Banyaknya Ternak.....	83
Tabel 5.9	Banyaknya Pemilik Tambak .....	85
<b>BAB VI</b>	<b>PERHUBUNGAN DAN KOMUNIKASI</b>	<b>86</b>
Tabel 6.1	Banyaknya Sarana Angkutan Darat Kendaraan Bermotor.....	87
Tabel 6.2	Banyaknya Sarana Angkutan darat Kendaraan Tidak Bermotor .....	88
Tabel 6.3	Jenis Permukaan, Kondisi dan kelas Jalan .....	89
Tabel 6.4	Banyaknya Jembatan Desa.....	90
Tabel 6.5	Banyaknya Televisi , Radio, Listrik, PLN dan Telepon.....	91

## DAFTAR GRAFIK

Grafik 1	Luas Wilayah Dirinci Menurut Penggunaan.....	5
Grafik 2	Banyaknya Penduduk Menurut Kelompok Umur dan Jenis Kelamin.....	31

<http://kendakab.bps.go.id>



## LETAK GEOGRAFIS

1. Kecamatan Cepiring terletak dalam:

Kabupaten : Kendal  
Propinsi : Jawa Tengah

2. Batas-batas wilayah:

Sebelah utara : Laut Jawa  
Sebelah selatan : Kecamatan Gemuh  
Sebelah barat : Kecamatan Kangkung  
Sebelah timur : Kecamatan Patebon

3. Jarak dari Ibukota Cepiring ke beberapa kota:

Kota Propinsi Jawa Tengah : 37 Km  
Kota Kabupaten Kendal : 7 Km  
Kota Kecamatan Patebon : 3 Km  
Kota Kecamatan Gemuh : 5 Km  
Kota Kecamatan Kangkung : 4 Km  
Kota Kecamatan Weleri : 12 Km

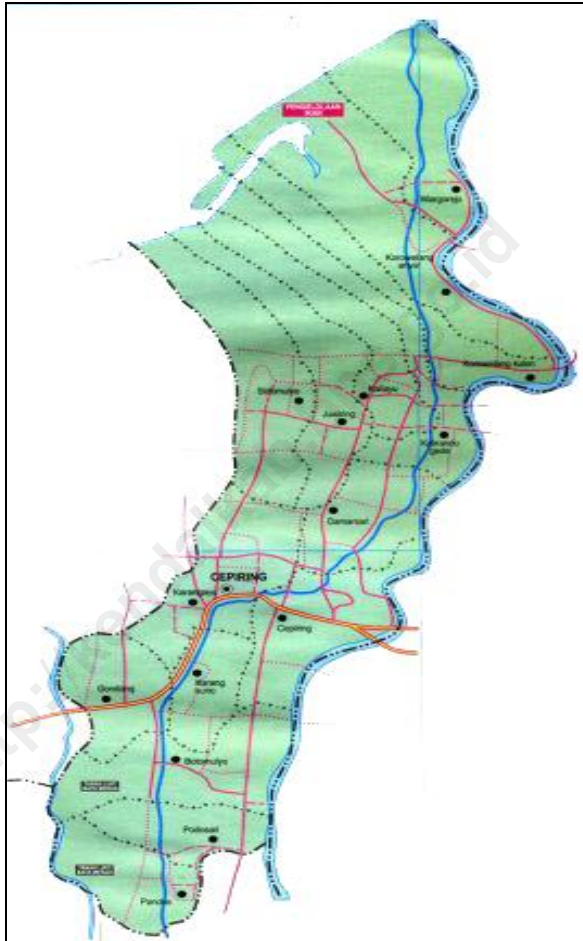
4. Ketinggian tanah:

Kecamatan Cepiring merupakan daerah dataran rendah dan sebagian wilayah berpantai dengan ketinggian 3 sampai 11 meter dari permukaan laut.

## PETA KABUPATEN KENDAL



## PETA KECAMATAN CEPERING



# **BAB I**

## **KEADAAN GEOGRAFI**



## **BAB. I KEADAAN GEOGRAFI**

Kecamatan Cepiring merupakan satu dari 20 kecamatan di Kabupaten Kendal Propinsi Jawa Tengah, dengan wilayah sebelah utara berbatasan dengan Laut Jawa, sebelah selatan berbatasan dengan Kecamatan Gemuh, sebelah timur berbatasan dengan Kecamatan Patebon dan sebelah barat berbatasan dengan Kecamatan Kangkung, dengan ketinggian tanah antara 3 m sampai 11 m di atas permukaan laut.

Luas wilayah Kecamatan Cepiring sekitar 30,07 Km<sup>2</sup>, yang sebagian besar digunakan sebagai lahan pertanian antara lain tanah sawah yaitu mencapai 42,23 % , yang digunakan untuk tambak dan kolam sebesar 5,85 %, tegalan 4,19 %. Sedangkan sisanya yang tidak digunakan untuk lahan pertanian yaitu untuk pekarangan sebesar 20,45 % dan lain-lain sebesar 27,27 %.

Rata – rata curah hujan di wilayah Kecamatan Cepiring tahun 2011 sekitar 216 mm dengan rata – rata hari hujan adalah 11 hari.

**TABEL : 1.1.****Luas Wilayah Kecamatan Cepiring  
Dirinci Menurut Kelurahan****Tahun : 2011**

<b>Desa</b>	<b>Luas</b>	<b>Persentase</b>
	<b>(Km-2)</b>	<b>(%)</b>
<b>(1)</b>	<b>(2)</b>	<b>(3)</b>
01. Pandes	1,66	5,52
02. Podosari	1,13	3,76
03. Botomulyo	2,30	7,65
04. Gondang	1,41	4,70
05. Karangsono	0,96	3,20
06. Cepiring	2,05	6,81
07. Karangayu	2,08	6,91
08. Sidomulyo	2,29	7,60
09. Damarsari	1,50	5,00
10. Juwiring	2,00	6,65
11. Kaliayu	1,99	6,62
12. Kalirandugede	2,36	7,85
13. Korowelangkulon	2,37	7,88
14. Korowelanganyar	3,55	11,81
15. Margorejo	2,42	8,05
<b>Jumlah</b>	<b>30,07</b>	<b>100,00</b>

**Sumber data : Kantor Kecamatan Cepiring**

**TABEL : 1.2**

**Jarak Desa Ke Ibu Kota Kecamatan  
Kecamatan Cepiring**

**Tahun : 2011**

---

<b>Desa</b>	<b>Jarak</b>
	<b>(Km)</b>
<b>(1)</b>	<b>(2)</b>
01. Pandes	3,50
02. Podosari	3,00
03. Botomulyo	2,00
04. Gondang	2,00
05. Karangsuno	1,00
06. Cepiring	1,00
07. Karangayu	0,20
08. Sidomulyo	3,00
09. Damarsari	2,00
10. Juwiring	3,00
11. Kaliayu	2,50
12. Kalirandugede	3,00
13. Korowelangkulon	4,00
14. Korowelanganyar	7,00
15. Margorejo	8,00

---

**Sumber data : Kantor Kecamatan Cepiring**

**TABEL : 1.3****Luas Wilayah Kecamatan Cepiring  
Dirinci Menurut Penggunaan****Tahun : 2011**

<b>Jenis Penggunaan</b>	<b>Luas (Km-2)</b>	<b>Persentase (%)</b>
<b>(1)</b>	<b>(2)</b>	<b>(3)</b>
<b>01. Tanah Sawah</b>	<b>10,25</b>	<b>42,23</b>
<b>02. Tanah Pekarangan</b>	<b>8,65</b>	<b>20,45</b>
<b>03. Tanah Tegalan</b>	<b>1,26</b>	<b>4,19</b>
<b>04. Tambak dan Kolam</b>	<b>1,76</b>	<b>5,85</b>
<b>05. Hutan</b>	<b>0,00</b>	<b>0,00</b>
<b>06. Perkebunan</b>	<b>0,00</b>	<b>0,00</b>
<b>07. Lain-lain</b>	<b>8,08</b>	<b>27,27</b>
<b>Jumlah</b>	<b>30,07</b>	<b>100,00</b>

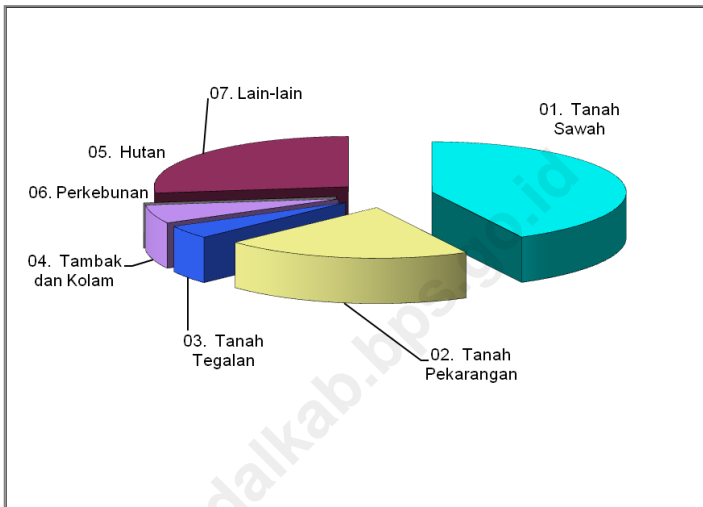
**Sumber data : Statistik Kecamatan Cepiring**



**GRAFIK : 1**

**Luas Wilayah Kecamatan Cepiring  
Dirinci Menurut Penggunaan**

**Tahun : 2011**



**Sumber data : Statistik Kecamatan Cepiring**

**TABEL : 1.4****Luas Tanah Sawah Menurut Jenis Pengairannya  
Kecamatan Cepiring****Tahun : 2011**

Desa	Tehnis ( Ha )	Setengah	Non
		Tehnis ( Ha )	Tehnis ( Ha )
(1)	(2)	(3)	(4)
01. Pandes	84,00	0,00	0,00
02. Podosari	71,00	0,00	0,00
03. Botomulyo	97,40	0,00	0,00
04. Gondang	67,70	0,00	0,00
05. Karangsono	54,20	0,00	0,00
06. Cepiring	45,94	0,00	0,00
07. Karangayu	94,48	0,00	0,00
08. Sidomulyo	138,44	0,00	0,00
09. Damarsari	69,02	0,00	0,00
10. Juwiring	110,88	0,00	0,00
11. Kaliayu	99,30	0,00	0,00
12. Kalirandugede	71,21	0,00	0,00
13. Korowelangkulon	82,31	0,00	0,00
14. Korowelanganyar	119,25	0,00	0,00
15. Margorejo	79,28	0,00	0,00
<b>Jumlah 2011</b>	<b>1.254,64</b>	<b>0,00</b>	<b>0,00</b>
2010	1.257,14	0,00	0,00
2009	1.258,14	0,00	0,00

**Sumber data : Monografi Desa**

**TABEL : 1.4 (Lanjutan)**

**Luas Tanah Sawah Menurut Jenis Pengairannya  
Kecamatan Cepiring**

**Tahun : 2011**

<b>Desa</b>	<b>Tadah Hujan Diusahakan ( Ha )</b>	<b>Jumlah ( Ha )</b>
<b>(1)</b>	<b>(5)</b>	<b>(6)</b>
01. Pandes	0,00	84,00
02. Podosari	0,00	71,00
03. Botomulyo	0,00	98,90
04. Gondang	0,00	68,20
05. Karangsono	0,00	54,20
06. Cepiring	0,00	46,94
07. Karangayu	0,00	94,48
08. Sidomulyo	0,00	138,44
09. Damarsari	0,00	69,02
10. Juwiring	0,00	110,88
11. Kaliayu	0,00	99,30
12. Kalirandugede	0,00	71,21
13. Korowelangkulon	0,00	82,31
14. Korowelanganyar	0,00	119,25
15. Margorejo	0,00	79,28
<b>Jumlah 2011</b>	<b>0,00</b>	<b>1.254,64</b>
<b>2010</b>	<b>0,00</b>	<b>1.257,14</b>
<b>2009</b>	<b>0,00</b>	<b>1.258,14</b>

**Sumber data : Monografi Desa**

**TABEL : 1.5****Luas Tanah Kering Dirinci Menurut Jenisnya  
Kecamatan Cepiring****Tahun : 2011**

<b>Desa</b>	<b>Peka- rangan ( Ha )</b>	<b>Tegalan (Ha)</b>	<b>Penggem- balaan ( Ha )</b>	<b>Tamba k ( Ha )</b>
<b>(1)</b>	<b>(2)</b>	<b>(3)</b>	<b>(4)</b>	<b>(5)</b>
01. Pandes	20,30	18,00	0,00	0,00
02. Podosari	20,85	0,00	0,00	0,00
03. Botomulyo	70,62	40,30	0,00	0,00
04. Gondang	37,23	0,00	0,00	0,00
05. Karangsono	24,15	0,00	0,00	0,00
06. Cepiring	88,17	0,00	0,00	0,00
07. Karangayu	56,07	1,44	0,00	0,00
08. Sidomulyo	50,05	4,30	0,00	23,35
09. Damarsari	27,70	0,00	0,00	0,00
10. Juwiring	51,70	6,12	0,00	24,00
11. Kaliayu	30,80	17,52	0,00	38,00
12. Kalirandugede	38,50	17,41	0,00	25,04
13. Korowelangkulon	32,40	0,00	0,00	20,58
14. Korowelanganyar	60,50	0,00	0,00	20,44
15. Margorejo	20,80	3,50	0,00	23,50
<b>Jumlah 2011</b>	<b>631,34</b>	<b>108,59</b>	<b>0,00</b>	<b>174,91</b>
<b>2010</b>	<b>626,84</b>	<b>108,59</b>	<b>0,00</b>	<b>174,91</b>
<b>2009</b>	<b>625,84</b>	<b>126,56</b>	<b>0,00</b>	<b>174,91</b>

**Sumber data : Monografi Desa**

**TABEL : 1.5 (Lanjutan)****Luas Tanah Kering Dirinci Menurut Jenisnya  
Kecamatan Cepiring****Tahun : 2011**

Desa	Kolom ( Ha )	Hutan	
		Rakyat ( Ha )	Negara ( Ha )
(1)	(6)	(7)	(8)
01. Pandes	0,00	0,00	0,00
02. Podosari	0,00	0,00	0,00
03. Botomulyo	0,15	0,00	0,00
04. Gondang	0,30	0,00	0,00
05. Karangsono	0,08	0,00	0,00
06. Cepiring	0,02	0,00	0,00
07. Karangayu	0,00	0,00	0,00
08. Sidomulyo	0,01	0,00	0,00
09. Damarsari	0,20	0,00	0,00
10. Juwiring	0,10	0,00	0,00
11. Kaliayu	0,00	0,00	0,00
12. Kalirandugede	0,00	0,00	0,00
13. Korowelangkulon	0,01	0,00	0,00
14. Korowelanganyar	0,10	0,00	0,00
15. Margorejo	0,02	0,00	0,00
<b>Jumlah 2011</b>	<b>0,99</b>	<b>0,00</b>	<b>0,00</b>
<b>2010</b>	<b>0,99</b>	<b>0,00</b>	<b>0,00</b>
<b>2009</b>	<b>1,00</b>	<b>0,00</b>	<b>0,00</b>

**Sumber data : Monografi Desa**

**TABEL : 1.5 (Lanjutan)****Luas Tanah Kering Dirinci Menurut Jenisnya  
Kecamatan Cepiring****Tahun 2011**

Desa	Perkebunan		Lain-	Jumlah
	Rakyat ( Ha )	Negara (Ha)	lain ( Ha )	( Ha )
(1)	(9)	(10)	(11)	(12)
01. Pandes	0,00	0,00	43,70	82,00
02. Podosari	0,00	0,00	21,12	41,97
03. Botomulyo	0,00	0,00	21,53	131,10
04. Gondang	0,00	0,00	36,07	73,10
05. Karangsono	0,00	0,00	17,65	41,88
06. Cepiring	0,00	0,00	70,73	157,92
07. Karangayu	0,00	0,00	55,81	113,32
08. Sidomulyo	0,00	0,00	12,41	90,12
09. Damarsari	0,00	0,00	53,28	81,18
10. Juwiring	0,00	0,00	7,20	89,12
11. Kaliayu	0,00	0,00	13,34	99,66
12. Kalirandugede	0,00	0,00	83,84	164,79
13. Korowelangkulon	0,00	0,00	101,71	154,70
14. Korowelanganyar	0,00	0,00	154,81	235,85
15. Margorejo	0,00	0,00	114,92	162,74
<b>Jumlah 2011</b>	<b>0,00</b>	<b>0,00</b>	<b>808,12</b>	<b>1.719,45</b>
<b>2010</b>	<b>0,00</b>	<b>0,00</b>	<b>808,12</b>	<b>1.718,45</b>
<b>2009</b>	<b>0,00</b>	<b>0,00</b>	<b>820,45</b>	<b>1.730,78</b>

**Sumber data : Monografi Desa**

**TABEL : 1.6****Banyaknya Hari Hujan  
Kecamatan Cepiring****Tahun : 2008 - 2011**

<b>Bulan</b>	<b>2008</b>	<b>2009</b>	<b>2010</b>	<b>2011</b>
<b>(1)</b>	<b>(2)</b>	<b>(3)</b>	<b>(4)</b>	<b>(5)</b>
<b>01. Januari</b>	<b>14</b>	<b>18</b>	<b>13</b>	<b>13</b>
<b>02. Pebruari</b>	<b>25</b>	<b>20</b>	<b>13</b>	<b>13</b>
<b>03. Maret</b>	<b>11</b>	<b>9</b>	<b>13</b>	<b>13</b>
<b>04. April</b>	<b>8</b>	<b>7</b>	<b>9</b>	<b>9</b>
<b>05. Mei</b>	<b>5</b>	<b>8</b>	<b>11</b>	<b>11</b>
<b>06. Juni</b>	<b>5</b>	<b>3</b>	<b>4</b>	<b>4</b>
<b>07. Juli</b>	<b>0</b>	<b>2</b>	<b>6</b>	<b>6</b>
<b>08. Agustus</b>	<b>3</b>	<b>1</b>	<b>7</b>	<b>7</b>
<b>09. September</b>	<b>3</b>	<b>3</b>	<b>15</b>	<b>15</b>
<b>10. Oktober</b>	<b>11</b>	<b>8</b>	<b>13</b>	<b>13</b>
<b>11. Nopember</b>	<b>10</b>	<b>8</b>	<b>14</b>	<b>14</b>
<b>12. Desember</b>	<b>16</b>	<b>10</b>	<b>16</b>	<b>16</b>
<b>Jumlah</b>	<b>111</b>	<b>97</b>	<b>134</b>	<b>134</b>
<b>Rata-rata</b>	<b>9</b>	<b>8</b>	<b>11</b>	<b>11</b>

**Sumber data : Pengairan Ranting Kecamatan Cepiring**

**TABEL : 1.7****Banyaknya Curah Hujan  
Kecamatan Cepiring****Tahun : 2008 - 2011**

<b>Bulan</b>	<b>2008</b>	<b>2009</b>	<b>2010</b>	<b>2011</b>
<b>(1)</b>	<b>(2)</b>	<b>(3)</b>	<b>(4)</b>	<b>(5)</b>
<b>01. Januari</b>	<b>337</b>	<b>275</b>	<b>326</b>	<b>326</b>
<b>02. Pebruari</b>	<b>882</b>	<b>503</b>	<b>178</b>	<b>178</b>
<b>03. Maret</b>	<b>130</b>	<b>105</b>	<b>292</b>	<b>292</b>
<b>04. April</b>	<b>101</b>	<b>125</b>	<b>147</b>	<b>147</b>
<b>05. Mei</b>	<b>45</b>	<b>147</b>	<b>292</b>	<b>292</b>
<b>06. Juni</b>	<b>27</b>	<b>106</b>	<b>150</b>	<b>150</b>
<b>07. Juli</b>	<b>0</b>	<b>46</b>	<b>104</b>	<b>104</b>
<b>08. Agustus</b>	<b>15</b>	<b>0</b>	<b>85</b>	<b>85</b>
<b>09. September</b>	<b>30</b>	<b>0</b>	<b>150</b>	<b>150</b>
<b>10. Oktober</b>	<b>170</b>	<b>0</b>	<b>299</b>	<b>299</b>
<b>11. Nopember</b>	<b>142</b>	<b>105</b>	<b>196</b>	<b>196</b>
<b>12. Desember</b>	<b>301</b>	<b>101</b>	<b>367</b>	<b>367</b>
<b>Jumlah</b>	<b>2.180</b>	<b>1.513</b>	<b>2.586</b>	<b>2.586</b>
<b>Rata-rata</b>	<b>182</b>	<b>126</b>	<b>216</b>	<b>216</b>

**Sumber Data : Pengairan Ranting Kecamatan Cepiring**



## **BAB II**

# **PEMERINTAHAN**



## **BAB. II PEMERINTAHAN**

Kecamatan Cepiring terdiri dari 15 desa, dengan jumlah Dusun/dukuh sebanyak 40 dusun. Jumlah Rukun Warga sebanyak 53 RW dan jumlah Rukun Tetangga sebanyak 323 RT

Banyaknya Surat Pemberitahuan Pajak Terdaftar pada tahun 2011 sebanyak 21.851 orang, mengalami kenaikan sebesar 1,08 persen dibanding tahun 2010 dengan Baku PBB sebesar RP. 1.036.272.963,- dan realisasi penerimaan PBB sebesar RP. 701.385.498,- atau sebesar 82 persen dari Baku PBB.

**TABEL : 2.1****Banyaknya Dusun/Dukuh, Rukun Warga dan Rukun Tetangga  
Kecamatan Cepiring****Tahun : 2011**

<b>Desa</b>	<b>Dusun/ Dukuh</b>	<b>Rukun Warga</b>	<b>Rukun Tetangga</b>
<b>(1)</b>	<b>(2)</b>	<b>(3)</b>	<b>(4)</b>
01. Pandes	3	3	25
02. Podosari	2	2	13
03. Botomulyo	5	7	38
04 Gondang	2	5	21
05. Karangsono	1	3	14
06. Cepiring	4	4	38
07. Karangayu	4	4	21
08. Sidomulyo	3	3	27
09. Damarsari	3	3	18
10. Juwiring	3	3	24
11. Kaliayu	2	2	13
12. Kalirandugede	3	3	18
13. Korowelangkulon	3	3	26
14. Korowelanganyar	2	4	16
15 Margorejo	0	4	11
<b>Jumlah 2011</b>	<b>40</b>	<b>53</b>	<b>323</b>
<b>2010</b>	<b>40</b>	<b>52</b>	<b>320</b>
<b>2009</b>	<b>39</b>	<b>52</b>	<b>320</b>

**Sumber data : Statistik Kecamatan Cepiring**

**TABEL : 2.2.**

**Banyaknya Balai Kelurahan dan Kantor Kelurahan  
Kecamatan Cepiring**

**Tahun : 2011**

---

<b>Desa</b>	<b>Balai Kelurahan</b>	<b>Kantor Kelurahan</b>
<b>(1)</b>	<b>(2)</b>	<b>(3)</b>
01. Pandes	1	1
02. Podosari	1	1
03. Botomulyo	1	1
04 Gondang	1	1
05. Karangsono	1	1
06. Cepiring	1	1
07. Karangayu	1	1
08. Sidomulyo	1	1
09. Damarsari	1	1
10. Juwiring	1	1
11. Kaliayu	1	1
12. Kalirandugede	1	1
13. Korowelangkulon	1	1
14. Korowelanganyar	1	1
15 Margorejo	1	1
<b>Jumlah</b>	<b>15</b>	<b>15</b>

---

**Sumber data : Kantor Kecamatan Cepiring**

TABEL : 2.3

**Banyaknya Perangkat Kelurahan  
Kecamatan Cepiring  
Tahun : 2011**

Desa	Kepala Desa		Sekre- taris Desa		Bekel		Kebayan	
	L	P	L	P	L	P	L	P
(1)	(2)	(3)	(4)	(5)	(6)	(7)	(8)	(9)
01. Pandes	0	1	1	0	1	0	0	0
03. Botomulyo	1	0	0	1	1	0	0	0
04 Gondang	1	0	1	0	1	0	0	0
05. Karangsono	1	0	1	0	1	0	0	1
06. Cepiring	1	0	1	0	1	0	1	0
07. Karangayu	1	0	1	0	1	0	0	0
08. Sidomulyo	1	0	1	0	1	0	0	0
09. Damarsari	1	0	1	0	1	0	0	0
10. Juwiring	1	0	1	0	1	0	0	0
11. Kaliayu	1	0	1	0	1	0	0	0
12. Kalirandugede	1	0	1	0	0	1	0	0
13. Korowelangkulon	1	0	1	0	1	0	0	0
14. Korowelanganyar	1	0	0	0	1	0	1	0
15 Margorejo	1	0	0	0	0	0	0	0
<b>Jumlah:</b>	14	1	13	2	13	1	2	1
	14	1	13	2	13	1	2	1
	14	1	13	2	15	0	13	1

Sumber data : Kantor Kecamatan Cepiring

**TABEL: 2.3 (Lanjutan)****Banyaknya Perangkat Kelurahan  
Kecamatan Cepiring****Tahun : 2011**

Desa	Jaga		Bayan		Modin	
	Baya Kapetengan		Tani		L	P
	L	P	L	P		
(1)	(10)	(11)	(12)	(13)	(14)	(15)
01. Pandes	0	0	0	0	1	0
02. Podosari	1	0	0	0	1	0
03. Botomulyo	0	0	1	0	2	0
04 Gondang	1	0	1	0	2	0
05. Karangsono	0	0	0	0	1	0
06. Cepiring	1	0	1	0	1	0
07. Karangayu	0	0	1	0	1	0
09. Damarsari	0	0	0	0	1	0
10. Juwiring	0	0	1	0	1	0
11. Kaliayu	0	0	0	0	1	0
12. Kalirandugede	2	0	0	0	1	0
13. Korowelangkulon	0	0	1	0	1	0
14. Korowelanganyar	0	0	1	0	1	0
15 Margorejo	0	0	0	0	1	0
Jumlah 2011	6	0	8	0	17	0
2010	6	0	8	0	17	0
2009	2	0	5	0	19	0

**Sumber data : Kantor Kecamatan Cepiring**

**TABEL: 2.3 (Lanjutan)**

**Banyaknya Perangkat Kelurahan  
Kecamatan Cepiring**

**Tahun : 2011**

Desa	Ulu ulu		Kamituwo		Kaur Umum		Kaur Keuangan	
	L	P	L	P	L	P	L	P
(1)	(16)	(17)	(18)	(19)	(20)	(21)	(22)	(23)
01. Pandes	0	0	0	0	1	0	1	0
02. Podosari	0	0	1	0	1	0	1	0
03. Botomulyo	0	0	5	0	1	0	1	0
04 Gondang	0	0	2	0	2	0	1	0
05. Karangsumo	0	0	1	0	2	0	1	0
06. Cepiring	0	0	0	1	1	0	1	0
07. Karangayu	0	0	0	0	0	1	1	0
08. Sidomulyo	0	0	0	0	1	0	0	0
09. Damarsari	0	0	0	0	1	0	1	0
10. Juwiring	0	0	1	0	1	0	1	0
11. Kaliayu	0	0	2	0	1	0	0	0
12. Kalirandugede	0	0	0	0	0	1	0	0
13. Korowelangkulon	0	0	1	0	2	0	0	0
14. Korowelanganyar	0	0	1	0	1	0	1	0
15 Margorejo	0	0	0	0	2	0	1	0
<b>Jumlah 2011</b>	<b>0</b>	<b>0</b>	<b>14</b>	<b>1</b>	<b>17</b>	<b>2</b>	<b>11</b>	<b>0</b>
<b>2010</b>	<b>0</b>	<b>0</b>	<b>14</b>	<b>1</b>	<b>12</b>	<b>2</b>	<b>5</b>	<b>0</b>
<b>2009</b>	<b>0</b>	<b>0</b>	<b>33</b>	<b>0</b>	<b>12</b>	<b>3</b>	<b>5</b>	<b>0</b>

**Sumber data : Kantor Kecamatan Cepiring**

**TABEL : 2.4**

**Banyaknya Surat Pemberitahuan Pajak Terdaftar  
Kecamatan Cepiring**

**Tahun : 2011**

<b>Desa</b>	<b>Banyaknya Surat Pemberitahuan Pajak Terdaftar</b>
<b>(1)</b>	<b>(2)</b>
01. Pandes	1.019
02. Podosari	900
03. Botomulyo	1.866
04. Gondang	1.220
05. Karangsono	895
06. Cepiring	2.562
07. Karangayu	1.946
08. Sidomulyo	2.121
09. Damarsari	1.078
10. Juwiring	2.011
11. Kaliayu	1.343
12. Kalirandugede	1.251
13. Korowelangkulon	1.170
14. Korowelanganyar	1.622
15. Margorejo	847
<b>Jumlah 2011</b>	<b>21.851</b>
<b>2010</b>	<b>21.617</b>
<b>2009</b>	<b>21.483</b>

**Sumber data : Kantor Kecamatan Cepiring**



**TABEL : 2.5****Pemasukan Pajak Bumi dan Bangunan  
Kecamatan Cepiring****Tahun : 2011**

<b>Desa</b>	<b>Target</b>	<b>Pemasukan PBB</b>	<b>Persentase PBB</b>
	<b>(Rp)</b>	<b>(Rp)</b>	<b>( % )</b>
<b>(1)</b>	<b>(2)</b>	<b>(3)</b>	<b>(4)</b>
01. Pandes	40.419.197	40.419.197	100
02. Podosari	35.850.207	35.850.207	100
03. Botomulyo	79.152.159	79.152.159	100
04. Gondang	68.888.727	68.888.727	100
05. Karangsono	37.733.373	37.733.373	100
06. Cepiring	344.852.771	263.767.081	47
07. Karangayu	104.985.289	38.472.726	37
08. Sidomulyo	47.108.421	36.978.950	78
09. Damarsari	32.326.640	32.326.640	100
10. Juwiring	45.435.944	45.435.944	100
11. Kaliayu	33.762.014	33.762.014	100
12. Kalirandugede	42.214.351	42.241.351	100
13. Korowelangkulon	40.709.915	40.709.915	100
14. Korowelanganyar	48.481.760	47.627.543	98
15. Margorejo	34.352.195	34.352.195	100
<b>Jumlah 2011</b>	<b>1.036.272.963</b>	<b>701.385.498</b>	<b>82</b>
<b>2010</b>	<b>1.012.365.650</b>	<b>701.385.498</b>	<b>69</b>
<b>2009</b>	<b>849.794.336</b>	<b>489.325.138</b>	<b>58</b>

**Sumber data : Statistik Kecamatan Cepiring**

# **BAB III**

## **KEPENDUDUKAN**



### **BAB. III KEPENDUDUKAN**

Jumlah penduduk Kecamatan Cepiring tahun 2011 sebanyak 51.258 jiwa, terdiri dari 24.901 (48,58 persen) laki – laki dan 26.357 (51,42 persen) perempuan. Jumlah penduduk terbesar adalah Desa Cepiring sebanyak 8.647 jiwa (16,87 persen) dari total jumlah penduduk Kecamatan. Sedangkan jumlah penduduk yang paling sedikit adalah Desa Margorejo dengan jumlah penduduk 1.374 (2,68 persen) dari total jumlah penduduk Kecamatan.

Pertumbuhan penduduk di Kecamatan Cepiring tahun 2011 sebesar 0,21 persen. Pertumbuhan penduduk ini terjadi karena adanya mutasi penduduk (lahir, mati, pindah dan datang).

Jumlah penduduk menurut kelompok umur terbanyak berada pada strata 10-14 tahun dengan jumlah sebanyak 4.556 jiwa sedangkan jumlah penduduk terkecil berada pada strata kelompok umur 75 tahun ke atas yaitu sebesar 886 jiwa.

**TABEL : 3.1.**

**Banyaknya Rumah Tangga dan Bangunan Tempat Tinggal  
Kecamatan Cepiring**

**Tahun : : 2011**

<b>Desa</b>	<b>Rumah Tangga</b>	<b>Bangunan Tempat Tinggal</b>
<b>(1)</b>	<b>(2)</b>	<b>(3)</b>
<b>01. Pandes</b>	<b>1.050</b>	<b>669</b>
<b>02. Podosari</b>	<b>680</b>	<b>636</b>
<b>03. Botomulyo</b>	<b>1.544</b>	<b>1.960</b>
<b>04 Gondang</b>	<b>1.085</b>	<b>1.772</b>
<b>05. Karangsono</b>	<b>667</b>	<b>435</b>
<b>06. Cepiring</b>	<b>2.891</b>	<b>2.323</b>
<b>07. Karangayu</b>	<b>1.796</b>	<b>1.087</b>
<b>08. Sidomulyo</b>	<b>1.542</b>	<b>1.093</b>
<b>09. Damarsari</b>	<b>867</b>	<b>650</b>
<b>10. Juwiring</b>	<b>1.292</b>	<b>793</b>
<b>11. Kaliayu</b>	<b>787</b>	<b>577</b>
<b>12. Kalirandugede</b>	<b>744</b>	<b>1.188</b>
<b>13. Korowelangkulon</b>	<b>1.082</b>	<b>781</b>
<b>14. Korowelanganyar</b>	<b>1.162</b>	<b>782</b>
<b>15 Margorejo</b>	<b>429</b>	<b>480</b>
<b>Jumlah 2011</b>	<b>17.618</b>	<b>15.226</b>
<b>2010</b>	<b>17.270</b>	<b>14.859</b>
<b>2009</b>	<b>16.597</b>	<b>13.007</b>

**Sumber data : Statistik Kecamatan Cepiring**

**TABEL : 3.2****Kepadatan Rumah Tangga  
Kecamatan Cepiring****Tahun : : 2011**

<b>Desan</b>	<b>Penduduk</b>	<b>Rumah Tangga</b>	<b>Kepadatan  (Orang/Kk)</b>
<b>(1)</b>	<b>(2)</b>	<b>(3)</b>	<b>(4)</b>
01. Pandes	3.157	1.050	3
02. Podosari	2.109	680	3
03. Botomulyo	4.430	1.544	3
04 Gondang	3.584	1.085	3
05. Karangsono	1.994	667	3
06. Cepiring	8.647	2.891	3
07. Karangayu	4.893	1.796	3
08. Sidomulyo	3.867	1.542	3
09. Damarsari	2.273	867	3
10. Juwiring	3.419	1.292	3
11. Kaliayu	2.292	787	3
12. Kalirandugede	2.246	744	3
13. Korowelangkulon	3.156	1.082	3
14. Korowelanganyar	3.817	1.162	3
15 Margorejo	1.374	429	3
<b>Jumlah 2011</b>	<b>51.258</b>	<b>17.618</b>	<b>3</b>
<b>2010</b>	<b>51.152</b>	<b>17.270</b>	<b>3</b>
<b>2009</b>	<b>51.070</b>	<b>16.270</b>	<b>4</b>

**Sumber data : Statistik Kecamatan Cepiring**

**TABEL : 3.3****Banyaknya Tempat Tinggal Penduduk  
Kecamatan Cepiring****Tahun : 2011**

<b>Desa</b>	<b>Per- Ma- nen</b>	<b>Semi Per- Ma- nen</b>	<b>Papan</b>	<b>Bam- bu</b>	<b>Jum- lah</b>
<b>(1)</b>	<b>(2)</b>	<b>(3)</b>	<b>(4)</b>	<b>(5)</b>	<b>(6)</b>
<b>01. Pandes</b>	<b>342</b>	<b>309</b>	<b>113</b>	<b>5</b>	<b>769</b>
<b>02. Podosari</b>	<b>299</b>	<b>211</b>	<b>106</b>	<b>20</b>	<b>636</b>
<b>03. Botomulyo</b>	<b>1.587</b>	<b>176</b>	<b>184</b>	<b>13</b>	<b>1.960</b>
<b>04 Gondang</b>	<b>882</b>	<b>454</b>	<b>279</b>	<b>157</b>	<b>1.772</b>
<b>05. Karangsono</b>	<b>163</b>	<b>157</b>	<b>122</b>	<b>5</b>	<b>447</b>
<b>06. Cepiring</b>	<b>1.527</b>	<b>424</b>	<b>315</b>	<b>57</b>	<b>2.323</b>
<b>07. Karangayu</b>	<b>265</b>	<b>185</b>	<b>330</b>	<b>309</b>	<b>1.089</b>
<b>08. Sidomulyo</b>	<b>189</b>	<b>86</b>	<b>692</b>	<b>126</b>	<b>1.093</b>
<b>09. Damarsari</b>	<b>208</b>	<b>115</b>	<b>170</b>	<b>65</b>	<b>558</b>
<b>10. Juwiring</b>	<b>314</b>	<b>45</b>	<b>347</b>	<b>87</b>	<b>793</b>
<b>11. Kaliayu</b>	<b>197</b>	<b>32</b>	<b>335</b>	<b>13</b>	<b>577</b>
<b>12. Kalirandugede</b>	<b>598</b>	<b>148</b>	<b>350</b>	<b>92</b>	<b>1.188</b>
<b>13. Korowelangkulon</b>	<b>215</b>	<b>270</b>	<b>198</b>	<b>98</b>	<b>781</b>
<b>14. Korowelanganyar</b>	<b>103</b>	<b>121</b>	<b>433</b>	<b>125</b>	<b>782</b>
<b>15 Margorejo</b>	<b>260</b>	<b>98</b>	<b>94</b>	<b>28</b>	<b>480</b>
<b>Jumlah 2011</b>	<b>6.744</b>	<b>2.849</b>	<b>4.036</b>	<b>1.245</b>	<b>15.248</b>
<b>2010</b>	<b>5.445</b>	<b>2.609</b>	<b>3.687</b>	<b>1.266</b>	<b>14.874</b>
<b>2009</b>	<b>4.983</b>	<b>1.927</b>	<b>4.379</b>	<b>1.331</b>	<b>13.007</b>

**Sumber data : Statistik Kecamatan Cepiring**

**TABEL : 3.4****Banyaknya Penduduk Dirinci Menurut Jenis Kelamin  
Kecamatan Cepiring****Tahun : 2011**

<b>Desa</b>	<b>Laki-laki</b>	<b>Perempuan</b>	<b>Jumlah</b>
<b>(1)</b>	<b>(2)</b>	<b>(3)</b>	<b>(4)</b>
<b>01. Pandes</b>	<b>1.520</b>	<b>1.637</b>	<b>3.113</b>
<b>02. Podosari</b>	<b>1.049</b>	<b>1.060</b>	<b>2.108</b>
<b>03. Botomulyo</b>	<b>2.202</b>	<b>2.228</b>	<b>4.409</b>
<b>04 Gondang</b>	<b>1.832</b>	<b>1.752</b>	<b>3.595</b>
<b>05. Karangsono</b>	<b>994</b>	<b>1.000</b>	<b>1.999</b>
<b>06. Cepiring</b>	<b>4.310</b>	<b>4.337</b>	<b>8.725</b>
<b>07. Karangayu</b>	<b>2.387</b>	<b>2.506</b>	<b>5.322</b>
<b>08. Sidomulyo</b>	<b>1.919</b>	<b>1.948</b>	<b>3.895</b>
<b>09. Damarsari</b>	<b>1.034</b>	<b>1.239</b>	<b>2.264</b>
<b>10. Juwiring</b>	<b>1.549</b>	<b>1.870</b>	<b>3.407</b>
<b>11. Kaliayu</b>	<b>1.150</b>	<b>1.142</b>	<b>2.264</b>
<b>12. Kalirandugede</b>	<b>1.087</b>	<b>1.159</b>	<b>2.210</b>
<b>13. Korowelangkulon</b>	<b>1.502</b>	<b>1.654</b>	<b>3.150</b>
<b>14. Korowelanganyar</b>	<b>1.720</b>	<b>2.097</b>	<b>3.827</b>
<b>15 Margorejo</b>	<b>646</b>	<b>728</b>	<b>1.364</b>
<b>Jumlah 2011</b>	<b>24.901</b>	<b>26.357</b>	<b>51.258</b>
<b>2010</b>	<b>24.879</b>	<b>26.273</b>	<b>51.152</b>
<b>2009</b>	<b>24.835</b>	<b>26.235</b>	<b>51.070</b>

**Sumber data: Monografi Desa**

**TABEL : 3.5****Kepadatan Penduduk  
Kecamatan Cepiring****Tahun : 2011**

<b>Desa</b>	<b>Penduduk</b>	<b>Luas</b>	<b>Kepadatan</b>
		<b>(Km-2)</b>	<b>(Orang/ Km-2)</b>
<b>(1)</b>	<b>(2)</b>	<b>(3)</b>	<b>(4)</b>
01. Pandes	3.113	1,66	1.902
02. Podosari	2.108	1,13	1.866
03. Botomulyo	4.409	2,30	1.926
04 Gondang	3.595	1,41	2.542
05. Karangsono	1.999	0,96	2.077
06. Cepiring	8.725	2,05	4.218
07. Karangayu	5.322	2,08	2.352
08. Sidomulyo	3.895	2,29	1.689
09. Damarsari	2.264	1,50	1.515
10. Juwiring	3.407	2,00	1.710
11. Kaliayu	2.264	1,99	1.152
12. Kalirandugede	2.210	2,36	952
13. Korowelangkulon	3.150	2,37	1.332
14. Korowelanganyar	3.827	3,55	1.075
15 Margorejo	1.364	2,42	568
<b>Jumlah 2011</b>	<b>51.258</b>	<b>30</b>	<b>1.705</b>
<b>2010</b>	<b>51.152</b>	<b>30</b>	<b>1.698</b>
<b>2009</b>	<b>51.070</b>	<b>30</b>	<b>1.697</b>

**Sumber data : Statistik Kecamatan Cepiring**



**TABEL : 3.6****Sex Ratio Penduduk Laki-Laki Terhadap Perempuan  
Kecamatan Cepiring****Tahun : 2011**

Desa	Penduduk		Sex Ratio (Per 1000)
	Laki-Laki	Perempuan	
(1)	(2)	(3)	(4)
01. Pandes	1.520	1.637	929
02. Podosari	1.049	1.060	990
03. Botomulyo	2.202	2.228	988
04 Gondang	1.832	1.752	1.046
05. Karangsono	994	1.000	994
06. Cepiring	4.310	4.337	994
07. Karangayu	2.387	2.506	953
08. Sidomulyo	1.919	1.948	985
09. Damarsari	1.034	1.239	835
10. Juwiring	1.549	1.870	828
11. Kaliayu	1.150	1.142	1.007
12. Kalirandugede	1.087	1.159	938
13. Korowelangkulon	1.502	1.654	908
14. Korowelanganyar	1.720	2.097	820
15 Margorejo	646	728	887
<b>Jumlah 2011</b>	<b>24.901</b>	<b>26.357</b>	<b>945</b>
<b>2010</b>	<b>24.879</b>	<b>26.273</b>	<b>947</b>
<b>2009</b>	<b>24.835</b>	<b>26.235</b>	<b>947</b>

**Sumber data : Statistik Kecamatan Cepiring**

**TABEL : 3.7****Perkembangan Penduduk Per Tahun  
Kecamatan Cepiring****Tahun : 1990 - 2011**

Tahun	Penduduk	Perkembangan
		Penduduk (%)
(1)	(2)	(3)
1990	43.198	-
1991	43.361	0,38
1992	45.654	5,29
1993	45.322	-0,73
1994	45.600	0,61
1995	46.185	1,28
1996	46.444	0,56
1997	47.912	3,16
1998	48.179	0,56
1999	48.567	0,81
2000	49.222	1,35
2001	49.476	0,52
2002	49.066	-0,83
2003	50.134	2,18
2004	50.381	0,49
2005	50.723	0,68
2006	53.176	4,84
2007	54.031	1,61
2008	54.286	0,47
2009	55.651	2,51
2010	51.152	0,16
2011	51.258	0,21

**Sumber data : Statistik Kecamatan Cepiring**

**TABEL : 3.8****Banyaknya Penduduk Warga Negara Asing  
Kecamatan Cepiring****Tahun : 2011**

Desa	W N A	W N A	Jumlah
	Cina	Lainnya	
(1)	(2)	(3)	(4)
01. Pandes	0	0	0
02. Podosari	0	0	0
03. Botomulyo	0	0	0
04 Gondang	0	1	1
05. Karangsono	0	0	0
06. Cepiring	0	0	0
07. Karangayu	0	0	0
08. Sidomulyo	0	0	0
09. Damarsari	0	0	0
10. Juwiring	0	0	0
11. Kaliayu	0	0	0
12. Kalirandugede	0	0	0
13. Korowelangkulon	0	0	0
14. Korowelanganyar	0	0	0
15 Margorejo	0	0	0
<b>Jumlah 2011</b>	<b>0</b>	<b>1</b>	<b>1</b>
<b>2010</b>	<b>0</b>	<b>1</b>	<b>1</b>
<b>2009</b>	<b>0</b>	<b>1</b>	<b>1</b>

**Sumber data : Statistik Kecamatan Cepiring**

**TABEL : 3.9**

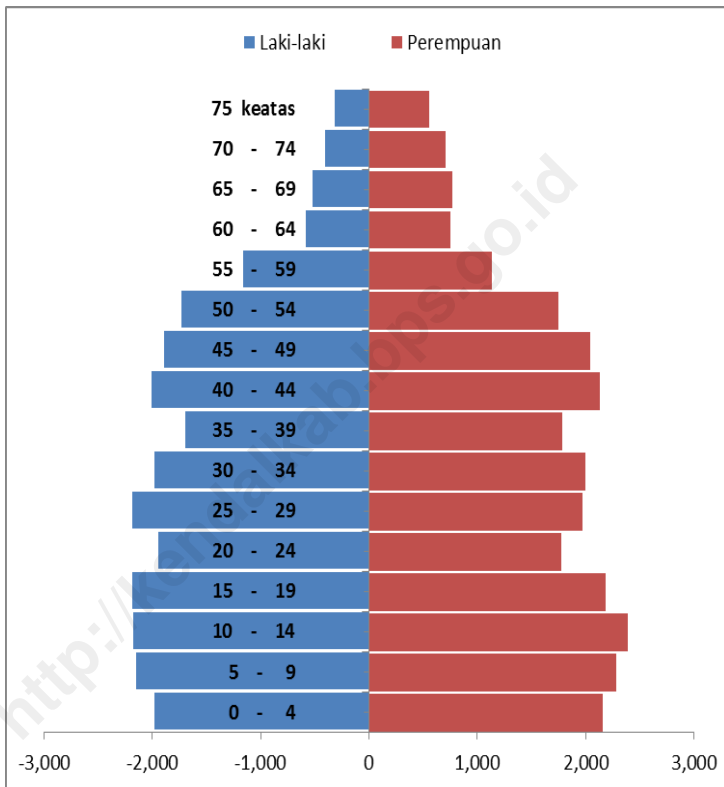
**Banyaknya Penduduk Menurut Kelompok Umur  
dan Jenis Kelamin  
Kecamatan Cepiring  
Tahun : 2011**

Umur	Laki – laki	Perempuan	Jumlah
(1)	(2)	(3)	(4)
0 - 4	1.977	2.157	4.134
5 - 9	2.149	2.284	4.433
10 - 14	2.172	2.384	4.556
15 - 19	2.186	2.179	4.365
20 - 24	1.947	1.771	3.718
25 - 29	2.181	1.967	4.148
30 - 34	1.979	1.998	3.977
35 - 39	1.699	1.779	3.478
40 - 44	2.010	2.126	4.136
45 - 49	1.892	2.043	3.935
50 - 54	1.727	1.745	3.472
55 - 59	1.158	1.136	2.294
60 - 64	581	755	1.336
65 - 69	522	773	1.295
70 - 74	406	709	1.115
75 keatas	315	551	866
<b>Jumlah 2011</b>	<b>24.901</b>	<b>26.357</b>	<b>51.258</b>
<b>2010</b>	<b>24.879</b>	<b>26.273</b>	<b>51.152</b>
<b>2009</b>	<b>24.835</b>	<b>26.235</b>	<b>51.070</b>

**Sumber data : Statistik Kecamatan Cepiring**

**GRAFIK : 2**

**Banyaknya Penduduk Menurut Kelompok Umur  
dan Jenis Kelamin  
Kecamatan Cepiring  
Tahun : 2011**



Sumber data : Statistik Kecamatan Cepiring

**TABEL : 3.10**

**Banyaknya Penduduk Menurut Kelompok Umur  
dan Jenis Kelamin Per Desa  
Kecamatan Cepiring**

**Tahun : 2011**

Desa	Umur 0 - 4 Tahun		
	Laki - laki	Perempuan	Jumlah
(1)	(2)	(3)	(4)
01. Pandes	118	133	251
02. Podosari	77	83	160
03. Botomulyo	191	165	356
04 Gondang	163	119	282
05. Karangsono	80	92	172
06. Cepiring	319	353	672
07. Karangayu	186	231	417
08. Sidomulyo	146	155	301
09. Damarsari	95	116	211
10. Juwiring	123	153	276
11. Kaliayu	118	89	207
12. Kalirandugede	79	104	183
13. Korowelangkulon	104	133	237
14. Korowelanganyar	121	152	273
15 Margorejo	57	79	136
<b>Jumlah 2011</b>	<b>1.977</b>	<b>2.157</b>	<b>4.134</b>

**Sumber data : Statistik Kecamatan Cepiring**

**TABEL : 3.10 (Lanjutan)**

**Banyaknya Penduduk Menurut Kelompok Umur  
dan Jenis Kelamin Per Desa  
Kecamatan Cepiring**

**Tahun : 2011**

Desa	Umur 5 - 9 Tahun		
	Laki - laki	Perempuan	Jumlah
(1)	(5)	(6)	(7)
01. Pandes	127	133	260
02. Podosari	101	84	185
03. Botomulyo	199	211	410
04 Gondang	152	151	303
05. Karangsuno	94	82	176
06. Cepiring	374	346	720
07. Karangayu	190	214	404
08. Sidomulyo	174	174	348
09. Damarsari	85	116	201
10. Juwiring	162	169	331
11. Kaliayu	96	99	195
12. Kalirandugede	89	86	175
13. Korowelangkulon	134	162	296
14. Korowelanganyar	116	196	312
15 Margorejo	56	61	117
<b>Jumlah 2011</b>	<b>2.149</b>	<b>2.284</b>	<b>4.433</b>

**Sumber data : Statistik Kecamatan Cepiring**

**TABEL : 3.10 (Lanjutan)**

**Banyaknya Penduduk Menurut Kelompok Umur  
dan Jenis Kelamin Per Desa  
Kecamatan Cepiring**

**Tahun : 2011**

Desa	Umur 10 - 14 Tahun		
	Laki - laki	Perempuan	Jumlah
(1)	(8)	(9)	(10)
01. Pandes	121	175	296
02. Podosari	106	93	199
03. Botomulyo	236	196	432
04 Gondang	152	128	280
05. Karangsono	89	93	182
06. Cepiring	352	378	730
07. Karangayu	207	206	413
08. Sidomulyo	159	172	331
09. Damarsari	102	120	222
10. Juwiring	104	185	289
11. Kaliayu	98	93	191
12. Kalirandugede	101	112	213
13. Korowelangkulon	126	149	275
14. Korowelanganyar	160	216	376
15 Margorejo	59	68	127
<b>Jumlah 2011</b>	<b>2.172</b>	<b>2.384</b>	<b>4.556</b>

**Sumber data : Statistik Kecamatan Cepiring**



**TABEL : 3.10 (Lanjutan)****Banyaknya Penduduk Menurut Kelompok Umur  
dan Jenis Kelamin Per Desa  
Kecamatan Cepiring****Tahun : 2011**

Desa	Umur 15 - 19 Tahun		
	Laki - laki	Perempuan	Jumlah
(1)	(11)	(12)	(13)
01. Pandes	152	151	303
02. Podosari	74	90	164
03. Botomulyo	209	232	441
04 Gondang	162	158	320
05. Karangsono	92	87	179
06. Cepiring	409	378	787
07. Karangayu	195	193	388
08. Sidomulyo	186	139	325
09. Damarsari	84	92	176
10. Juwiring	116	143	259
11. Kaliayu	83	72	155
12. Kalirandugede	85	91	176
13. Korowelangkulon	119	137	256
14. Korowelanganyar	174	169	343
15 Margorejo	46	47	93
<b>Jumlah 2011</b>	<b>2.186</b>	<b>2.179</b>	<b>4.365</b>

**Sumber data : Statistik Kecamatan Cepiring**

**TABEL : 3.10 (Lanjutan)**

**Banyaknya Penduduk Menurut Kelompok Umur  
dan Jenis Kelamin Per Desa  
Kecamatan Cepiring**

**Tahun : 2011**

Desa	Umur 20 - 24 Tahun		
	Laki - laki	Perempuan	Jumlah
(1)	(14)	(15)	(16)
01. Pandes	139	93	232
02. Podosari	81	76	157
03. Botomulyo	169	171	340
04 Gondang	143	112	255
05. Karangsono	78	85	163
06. Cepiring	394	351	745
07. Karangayu	181	212	393
08. Sidomulyo	134	101	235
09. Damarsari	73	83	156
10. Juwiring	126	104	230
11. Kaliayu	60	56	116
12. Kalirandugede	88	68	156
13. Korowelangkulon	123	86	209
14. Korowelanganyar	116	138	254
15 Margorejo	42	35	77
<b>Jumlah 2011</b>	<b>1.947</b>	<b>1.771</b>	<b>3.718</b>

**Sumber data : Statistik Kecamatan Cepiring**

**TABEL : 3.10 (Lanjutan)****Banyaknya Penduduk Menurut Kelompok Umur  
dan Jenis Kelamin Per Desa  
Kecamatan Cepiring****Tahun : 2011**

Desa	Umur 25 - 29 Tahun		
	Laki - laki	Perempuan	Jumlah
(1)	(17)	(18)	(19)
01. Pandes	120	99	219
02. Podosari	91	79	170
03. Botomulyo	164	175	339
04 Gondang	185	156	341
05. Karangsuno	96	82	178
06. Cepiring	406	375	781
07. Karangayu	225	200	425
08. Sidomulyo	129	125	254
09. Damarsari	95	97	192
10. Juwiring	134	118	252
11. Kaliayu	109	70	179
12. Kalirandugede	92	78	170
13. Korowelangkulon	144	115	259
14. Korowelanganyar	132	147	279
15 Margorejo	59	51	110
<b>Jumlah 2011</b>	<b>2.181</b>	<b>1.967</b>	<b>4.148</b>

**Sumber data : Statistik Kecamatan Cepiring**

**TABEL : 3.10 (Lanjutan)****Banyaknya Penduduk Menurut Kelompok Umur  
dan Jenis Kelamin Per Desa  
Kecamatan Cepiring****Tahun : 2011**

Desa	Umur 30 - 34 Tahun		
	Laki - laki	Perempuan	Jumlah
(1)	(20)	(21)	(22)
01. Pandes	129	128	257
02. Podosari	99	96	195
03. Botomulyo	179	201	380
04 Gondang	169	172	341
05. Karangsuno	71	90	161
06. Cepiring	370	347	717
07. Karangayu	219	183	402
08. Sidomulyo	121	137	258
09. Damarsari	75	77	152
10. Juwiring	110	130	240
11. Kaliayu	73	75	148
12. Kalirandugede	74	66	140
13. Korowelangkulon	118	118	236
14. Korowelanganyar	124	135	259
15 Margorejo	48	43	91
<b>Jumlah 2011</b>	<b>1.979</b>	<b>1.998</b>	<b>3.977</b>

**Sumber data : Statistik Kecamatan Cepiring**

**TABEL : 3.10 (Lanjutan)****Banyaknya Penduduk Menurut Kelompok Umur  
dan Jenis Kelamin Per Desa  
Kecamatan Cepiring****Tahun : 2011**

Desa	Umur 35 - 39 Tahun		
	Laki - laki	Perempuan	Jumlah
(1)	(23)	(24)	(25)
01. Pandes	92	107	199
02. Podosari	81	87	168
03. Botomulyo	144	163	307
04 Gondang	128	116	244
05. Karangsono	71	55	126
06. Cepiring	292	292	584
07. Karangayu	159	169	328
08. Sidomulyo	128	127	255
09. Damarsari	72	93	165
10. Juwiring	109	120	229
11. Kaliayu	89	86	175
12. Kalirandugede	57	62	119
13. Korowelangkulon	110	108	218
14. Korowelanganyar	124	162	286
15 Margorejo	43	32	75
<b>Jumlah 2011</b>	<b>1.699</b>	<b>1.779</b>	<b>3.478</b>

**Sumber data : Statistik Kecamatan Cepiring**

**TABEL : 3.10 (Lanjutan)**

**Banyaknya Penduduk Menurut Kelompok Umur  
dan Jenis Kelamin Per Desa  
Kecamatan Cepiring**

**Tahun : 2011**

Desa	Umur 40 - 44 Tahun		
	Laki - laki	Perempuan	Jumlah
(1)	(26)	(27)	(28)
01. Pandes	130	138	268
02. Podosari	88	84	172
03. Botomulyo	193	197	390
04 Gondang	140	139	279
05. Karangsono	79	81	160
06. Cepiring	320	338	658
07. Karangayu	193	218	411
08. Sidomulyo	155	172	327
09. Damarsari	79	97	176
10. Juwiring	129	173	302
11. Kaliayu	86	81	167
12. Kalirandugede	104	99	203
13. Korowelangkulon	131	109	240
14. Korowelanganyar	140	152	292
15 Margorejo	43	48	91
<b>Jumlah 2011</b>	<b>2.010</b>	<b>2.126</b>	<b>4.136</b>

**Sumber data : Statistik Kecamatan Cepiring**

**TABEL : 3.10 (Lanjutan)****Banyaknya Penduduk Menurut Kelompok Umur  
dan Jenis Kelamin Per Desa  
Kecamatan Cepiring****Tahun : 2011**

Desa	Umur 45 - 49 Tahun		
	Laki - laki	Perempuan	Jumlah
(1)	(29)	(30)	(31)
01. Pandes	105	111	216
02. Podosari	80	74	154
03. Botomulyo	161	139	300
04 Gondang	125	143	268
05. Karangsono	65	74	139
06. Cepiring	297	315	612
07. Karangayu	184	209	393
08. Sidomulyo	179	164	343
09. Damarsari	79	110	189
10. Juwiring	132	142	274
11. Kaliayu	87	110	197
12. Kalirandugede	95	103	198
13. Korowelangkulon	114	136	250
14. Korowelanganyar	143	164	307
15 Margorejo	46	49	95
<b>Jumlah 2011</b>	<b>1.892</b>	<b>2.043</b>	<b>3.935</b>

**Sumber data : Statistik Kecamatan Cepiring**

**TABEL : 3.10 (Lanjutan)****Banyaknya Penduduk Menurut Kelompok Umur  
dan Jenis Kelamin Per Desa  
Kecamatan Cepiring****Tahun : 2011**

Desa	Umur 50 - 54 Tahun		
	Laki - laki	Perempuan	Jumlah
(1)	(32)	(33)	(34)
01. Pandes	89	98	187
02. Podosari	70	68	138
03. Botomulyo	153	119	272
04 Gondang	110	110	220
05. Karangsono	65	64	129
06. Cepiring	284	306	590
07. Karangayu	195	134	329
08. Sidomulyo	123	142	265
09. Damarsari	78	74	152
10. Juwiring	118	99	217
11. Kaliayu	96	107	203
12. Kalirandugede	79	91	170
13. Korowelangkulon	85	137	222
14. Korowelanganyar	130	137	267
15 Margorejo	52	59	111
<b>Jumlah 2011</b>	<b>1.727</b>	<b>1.745</b>	<b>3.472</b>

**Sumber data : Statistik Kecamatan Cepiring**



**TABEL : 3.10 (Lanjutan)****Banyaknya Penduduk Menurut Kelompok Umur  
dan Jenis Kelamin Per Desa  
Kecamatan Cepiring****Tahun : 2011**

Desa	Umur 55 - 59 Tahun		Jumlah
	Laki - laki	Perempuan	
(1)	(35)	(36)	(37)
01. Pandes	72	85	157
02. Podosari	49	42	91
03. Botomulyo	80	76	156
04 Gondang	80	67	147
05. Karangsono	51	29	80
06. Cepiring	213	202	415
07. Karangayu	103	102	205
08. Sidomulyo	102	94	196
09. Damarsari	43	38	81
10. Juwiring	62	98	160
11. Kaliayu	72	58	130
12. Kalirandugede	52	57	109
13. Korowelangkulon	74	59	133
14. Korowelanganyar	75	82	157
15 Margorejo	30	47	77
<b>Jumlah 2011</b>	<b>1.158</b>	<b>1.136</b>	<b>2.294</b>

**Sumber data : Statistik Kecamatan Cepiring**

**TABEL : 3.10 (Lanjutan)****Banyaknya Penduduk Menurut Kelompok Umur  
dan Jenis Kelamin Per Desa  
Kecamatan Cepiring****Tahun : 2011**

Desa	Umur 60 - 64 Tahun		
	Laki - laki	Perempuan	Jumlah
(1)	(38)	(39)	(40)
01. Pandes	47	48	95
02. Podosari	11	30	41
03. Botomulyo	43	45	88
04 Gondang	34	49	83
05. Karangsono	17	15	32
06. Cepiring	101	96	197
07. Karangayu	40	66	106
08. Sidomulyo	50	66	116
09. Damarsari	25	34	59
10. Juwiring	34	81	115
11. Kaliayu	29	31	60
12. Kalirandugede	25	40	65
13. Korowelangkulon	40	55	95
14. Korowelanganyar	73	78	151
15 Margorejo	12	21	33
<b>Jumlah 2011</b>	<b>581</b>	<b>755</b>	<b>1.336</b>

**Sumber data : Statistik Kecamatan Cepiring**

**TABEL : 3.10 (Lanjutan)****Banyaknya Penduduk Menurut Kelompok Umur  
dan Jenis Kelamin Per Desa  
Kecamatan Cepiring****Tahun : 2011**

Desa	Umur 65 - 69 Tahun		
	Laki - laki	Perempuan	Jumlah
(1)	(41)	(42)	(43)
01. Pandes	40	52	92
02. Podosari	16	37	53
03. Botomulyo	31	56	87
04. Gondang	37	57	94
05. Karangsuno	19	23	42
06. Cepiring	69	100	169
07. Karangayu	52	81	133
08. Sidomulyo	53	68	121
09. Damarsari	21	37	58
10. Juwiring	40	67	107
11. Kaliayu	27	35	62
12. Kalirandugede	26	36	62
13. Korowelangkulon	37	45	82
14. Korowelanganyar	43	66	109
15. Margorejo	11	13	24
<b>Jumlah 2011</b>	<b>522</b>	<b>773</b>	<b>1.295</b>

**Sumber data : Statistik Kecamatan Cepiring**

**TABEL : 3.10 (Lanjutan)****Banyaknya Penduduk Menurut Kelompok Umur  
dan Jenis Kelamin Per Desa  
Kecamatan Cepiring****Tahun : 2011**

Desa	Umur 70 - 74 Tahun		
	Laki - laki	Perempuan	Jumlah
(1)	(44)	(45)	(46)
01. Pandes	29	39	68
02. Podosari	15	19	34
03. Botomulyo	31	48	79
04 Gondang	23	40	63
05. Karangsono	14	30	44
06. Cepiring	62	82	144
07. Karangayu	34	50	84
08. Sidomulyo	40	71	111
09. Damarsari	20	38	58
10. Juwiring	37	53	90
11. Kaliayu	10	50	60
12. Kalirandugede	19	37	56
13. Korowelangkulon	20	54	74
14. Korowelanganyar	31	58	89
15 Margorejo	21	40	61
<b>Jumlah 2011</b>	<b>406</b>	<b>709</b>	<b>1.115</b>

**Sumber data : Statistik Kecamatan Cepiring**

**TABEL : 3.10 (Lanjutan)**

**Banyaknya Penduduk Menurut Kelompok Umur  
dan Jenis Kelamin Per Desa  
Kecamatan Cepiring**

**Tahun : 2011**

Desa	Umur 75 Tahun ke atas		
	Laki - laki	Perempuan	Jumlah
(1)	(47)	(48)	(49)
01. Pandes	10	47	57
02. Podosari	10	18	28
03. Botomulyo	19	34	53
04 Gondang	29	35	64
05. Karangsono	13	18	31
06. Cepiring	48	78	126
07. Karangayu	24	38	62
08. Sidomulyo	40	41	81
09. Damarsari	8	17	25
10. Juwiring	13	35	48
11. Kaliayu	17	30	47
12. Kalirandugede	22	29	51
13. Korowelangkulon	23	51	74
14. Korowelanganyar	18	45	63
15 Margorejo	21	35	56
<b>Jumlah 2011</b>	<b>315</b>	<b>551</b>	<b>866</b>

**Sumber data : Statistik Kecamatan Cepiring**

**TABEL : 3.11****Banyaknya Penduduk Umur 5-6, 7-12, 13-15  
Kecamatan Cepiring****Tahun : 2011**

<b>Desa</b>	<b>5-6</b>	<b>7-12</b>	<b>13-15</b>
<b>(1)</b>	<b>(2)</b>	<b>(3)</b>	<b>(4)</b>
<b>01. Pandes</b>	<b>53</b>	<b>157</b>	<b>85</b>
<b>02. Podosari</b>	<b>58</b>	<b>170</b>	<b>101</b>
<b>03. Botomulyo</b>	<b>52</b>	<b>155</b>	<b>81</b>
<b>04 Gondang</b>	<b>36</b>	<b>100</b>	<b>64</b>
<b>05. Karangsono</b>	<b>13</b>	<b>38</b>	<b>23</b>
<b>06. Cepiring</b>	<b>46</b>	<b>137</b>	<b>86</b>
<b>07. Karangayu</b>	<b>20</b>	<b>98</b>	<b>38</b>
<b>08. Sidomulyo</b>	<b>26</b>	<b>83</b>	<b>52</b>
<b>09. Damarsari</b>	<b>192</b>	<b>581</b>	<b>247</b>
<b>10. Juwiring</b>	<b>34</b>	<b>100</b>	<b>73</b>
<b>11. Kaliayu</b>	<b>96</b>	<b>282</b>	<b>196</b>
<b>12. Kalirandugede</b>	<b>76</b>	<b>220</b>	<b>132</b>
<b>13. Korowelangkulon</b>	<b>50</b>	<b>145</b>	<b>104</b>
<b>14. Korowelanganyar</b>	<b>88</b>	<b>259</b>	<b>163</b>
<b>15 Margorejo</b>	<b>30</b>	<b>86</b>	<b>46</b>
<b>Jumlah 2011</b>	<b>1.051</b>	<b>3.137</b>	<b>1.844</b>
<b>2010</b>	<b>3.138</b>	<b>8.008</b>	<b>3.654</b>
<b>2009</b>	<b>2.821</b>	<b>790</b>	<b>3.637</b>

**Sumber data : Statistik Kecamatan Cepiring**

TABEL : 3.12

**Banyaknya PUS Akseptor KB Aktif  
Kecamatan Cepiring**

**Tahun : 2011**

Desa	PUS	Kontrasepsi		
		IUD	PIL	Kondom
(1)	(2)	(3)	(4)	(5)
01. Pandes	507	4	139	2
02. Podosari	437	6	131	2
03. Botomulyo	817	14	239	2
04 Gondang	623	13	134	3
05. Karangsono	354	6	56	1
06. Cepiring	1.549	63	431	5
07. Karangayu	788	45	196	1
08. Sidomulyo	833	35	289	1
09. Damarsari	489	14	122	2
10. Juwiring	584	10	149	1
11. Kaliayu	447	10	48	2
12. Kalirandugede	482	0	132	1
13. Korowelangkulon	584	3	148	0
14. Korowelanganyar	601	19	151	1
15 Margorejo	196	0	43	2
<b>Jumlah 2011</b>	<b>9.291</b>	<b>242</b>	<b>2.408</b>	<b>26</b>
<b>2010</b>	<b>9.249</b>	<b>214</b>	<b>2.420</b>	<b>22</b>
<b>2009</b>	<b>9.190</b>	<b>193</b>	<b>2.407</b>	<b>18</b>

Sumber data : PPLKB Kecamatan Cepiring

**TABEL : 3.12 (Lanjutan)**

**Banyaknya PUS Akseptor KB Aktif  
Kecamatan Cepiring**

**Tahun : 2011**

Desa	Kontrasepsi				Jumlah
	IMP	Suntik	MOP	MOW	
(1)	(6)	(7)	(8)	(9)	(10)
01. Pandes	29	225	1	5	260
02. Podosari	20	188	2	1	211
03. Botomulyo	41	345	3	8	397
04 Gondang	60	274	1	13	348
05. Karangsono	20	189	4	8	221
06. Cepiring	85	587	13	54	739
07. Karangayu	69	284	3	31	387
08. Sidomulyo	29	303	1	7	340
09. Damarsari	31	217	1	4	253
10. Juwiring	15	289	0	3	307
11. Kaliayu	98	195	1	3	297
12. Kalirandugede	21	230	1	1	253
13. Korowelangkulon	23	290	2	1	316
14. Korowelanganyar	40	251	7	11	309
15 Margorejo	12	96	2	2	112
Jumlah 2011	593	3.963	42	152	4.750
2010	565	3.931	41	145	7.338
2009	554	3.918	42	145	7.277

Sumber data : PPLKB Kecamatan Cepiring



# **BAB IV SOSIAL**



## **BAB. IV SOSIAL**

Sebagian besar penduduk Kecamatan Cepiring adalah beragama Islam yaitu sebanyak 50.971 orang (99,44 persen), dari total jumlah penduduk yang ada. Sisanya 287 orang (0,56 persen) beragama Katolik, Protestan, Budha dan Hindu. Dengan banyaknya tempat ibadah sebanyak 173 buah, dengan total masjid sebanyak 28, Mushola sebanyak 144, dan Gereja sebanyak 1 buah.

Pendidikan merupakan sarana penting dalam mencetak Sumber Daya Manusia yang berkualitas, untuk itu diperlukan prasarana pendidikan yang bagus dan representatif guna mendukung wajib belajar pendidikan dasar 9 tahun. Pada tahun 2011 ini jumlah sekolah TK sebanyak 24 sekolah, SDN sebanyak 29 sekolah, Madrasah Ibtida'iyah sebanyak 2 sekolah, SLTPN sebanyak 2 sekolah, Madrasah Tsanawiyah sebanyak 1 sekolah, Sekolah Lanjutan Atas Negeri sebanyak 1 sekolah, dan Madrasah Aliyah Swasta sebanyak 1 sekolah.

Kesehatan merupakan faktor terpenting penunjang pendidikan, untuk itu hampir di setiap desa sudah ada bidan desa dan atau mantri kesehatan untuk membantu memberikan pelayanan kesehatan bagi penduduk desa.

**TABEL : 4.1****Banyaknya Keluarga Menurut Tahapan  
Kecamatan Cepiring****Tahun : 2011**

Desa	Pra Sejah Tera	Sejahtera			
		I	II	III	III Plus
(1)	(2)	(3)	(4)	(5)	(6)
01. Pandes	153	198	390	14	275
02. Podosari	165	100	156	125	134
03. Botomulyo	327	223	287	554	103
04 Gondang	364	158	196	264	75
05. Karangsono	212	100	121	171	63
06. Cepiring	834	378	500	771	210
07. Karangayu	559	242	312	452	111
08. Sidomulyo	516	221	262	363	92
09. Damarsari	292	257	111	86	91
10. Juwiring	402	189	229	298	74
11. Kaliayu	218	112	132	204	71
12. Kalirandugede	229	109	159	125	82
13. Korowelangkulon	342	156	199	255	68
14. Korowelanganyar	368	174	217	278	75
15 Margorejo	230	4	6	106	83
<b>Jumlah 2011</b>	<b>5.211</b>	<b>2.621</b>	<b>3.277</b>	<b>4.066</b>	<b>1.607</b>
<b>2010</b>	<b>5.365</b>	<b>2.553</b>	<b>3.119</b>	<b>4.545</b>	<b>1.137</b>
<b>2009</b>	<b>6.129</b>	<b>2.643</b>	<b>2.841</b>	<b>3.837</b>	<b>983</b>

**Sumber data : PPLKB Kecamatan Cepiring**

TABEL : 4.2

**Banyaknya Pemeluk Agama  
Kecamatan Cepiring**

Tahun : 2011

Desa	Islam	Kristen		Bu- dha	Hin- du	Jum- lah
		Protes- tan	Kato- lik			
(1)	(2)	(3)	(4)	(5)	(6)	(7)
01. Pandes	3.157	0	0	0	0	3.157
02. Podosari	2.108	0	0	0	0	2.109
03. Botomulyo	4.416	2	12	0	0	4.430
04. Gondang	3.571	13	0	0	0	3.584
05 .Karangsuno	1.982	12	0	0	0	1.994
06. Cepiring	8.442	77	118	6	4	8.647
07 .Karangayu	4.860	23	10	0	0	4.893
08. Sidomulyo	3.895	0	0	0	0	3.867
09. Damarsari	2.264	0	0	0	0	2.273
10. Juwiring	3.407	0	0	0	0	3.419
11. Kaliayu	2.264	0	0	0	0	2.292
12. Kalirandugede	2.210	0	0	0	0	2.246
13. Korowelangkulon	3.150	0	0	0	0	3.156
14. Korowelanganyar	3.816	0	1	0	0	3.817
15. Margorejo	1.365	9	0	0	0	1.374
Jumlah 2011	50.971	136	141	6	4	51.258
2010	50.864	136	141	6	4	51.070
2009	50.782	150	138	0	0	51.035

Sumber data : Monografi Desa

**TABEL : 4.3****Banyaknya Tempat Ibadah  
Kecamatan Cepiring****Tahun : 2011**

<b>Desa</b>	<b>Masjid</b>	<b>Mushola</b>	<b>Gereja</b>	<b>Kuil/ Pura</b>
<b>(1)</b>	<b>(2)</b>	<b>(3)</b>	<b>(4)</b>	<b>(5)</b>
<b>01. Pandes</b>	<b>1</b>	<b>11</b>	<b>0</b>	<b>0</b>
<b>02. Podosari</b>	<b>1</b>	<b>7</b>	<b>0</b>	<b>0</b>
<b>03. Botomulyo</b>	<b>3</b>	<b>12</b>	<b>0</b>	<b>0</b>
<b>04. Gondang</b>	<b>2</b>	<b>10</b>	<b>0</b>	<b>0</b>
<b>05. Karangsono</b>	<b>1</b>	<b>9</b>	<b>0</b>	<b>0</b>
<b>06. Cepiring</b>	<b>5</b>	<b>17</b>	<b>1</b>	<b>0</b>
<b>07. Karangayu</b>	<b>3</b>	<b>13</b>	<b>0</b>	<b>0</b>
<b>08. Sidomulyo</b>	<b>1</b>	<b>10</b>	<b>0</b>	<b>0</b>
<b>09. Damarsari</b>	<b>2</b>	<b>9</b>	<b>0</b>	<b>0</b>
<b>10. Juwiring</b>	<b>1</b>	<b>11</b>	<b>0</b>	<b>0</b>
<b>11. Kaliayu</b>	<b>2</b>	<b>6</b>	<b>0</b>	<b>0</b>
<b>12. Kalirandugede</b>	<b>1</b>	<b>10</b>	<b>0</b>	<b>0</b>
<b>13. Korowelangkulon</b>	<b>1</b>	<b>7</b>	<b>0</b>	<b>0</b>
<b>14. Korowelanganyar</b>	<b>2</b>	<b>9</b>	<b>0</b>	<b>0</b>
<b>15. Margorejo</b>	<b>2</b>	<b>3</b>	<b>0</b>	<b>0</b>
<b>Jumlah 2011</b>	<b>28</b>	<b>144</b>	<b>1</b>	<b>0</b>
<b>2010</b>	<b>28</b>	<b>144</b>	<b>1</b>	<b>0</b>
<b>2009</b>	<b>28</b>	<b>144</b>	<b>1</b>	<b>0</b>

**Sumber data : Statistik Kelurahan di Kecamatan Cepiring**

**TABEL : 4.4****Peserta Calon Jama'ah Haji  
Kecamatan Cepiring****Tahun : 2011**

---

<b>Desa</b>	<b>2009</b>	<b>2010</b>	<b>2011</b>
<b>(1)</b>	<b>(2)</b>	<b>(3)</b>	<b>(4)</b>
<b>01. Pandes</b>	<b>3</b>	<b>2</b>	<b>8</b>
<b>02. Podosari</b>	<b>1</b>	<b>4</b>	<b>7</b>
<b>03. Botomulyo</b>	<b>1</b>	<b>7</b>	<b>7</b>
<b>04. Gondang</b>	<b>0</b>	<b>7</b>	<b>7</b>
<b>05. Karangasuno</b>	<b>0</b>	<b>0</b>	<b>7</b>
<b>06. Cepiring</b>	<b>7</b>	<b>9</b>	<b>17</b>
<b>07. Karangayu</b>	<b>1</b>	<b>9</b>	<b>11</b>
<b>08. Sidomulyo</b>	<b>3</b>	<b>5</b>	<b>2</b>
<b>09. Damarsari</b>	<b>2</b>	<b>0</b>	<b>4</b>
<b>10. Juwiring</b>	<b>0</b>	<b>3</b>	<b>7</b>
<b>11. Kaliayu</b>	<b>2</b>	<b>4</b>	<b>4</b>
<b>12. Kalirandugede</b>	<b>1</b>	<b>2</b>	<b>3</b>
<b>13. Korowelangkulon</b>	<b>2</b>	<b>4</b>	<b>4</b>
<b>14. Korowelanganyar</b>	<b>2</b>	<b>0</b>	<b>5</b>
<b>15. Margorejo</b>	<b>1</b>	<b>0</b>	<b>0</b>
<b>Jumlah</b>	<b>26</b>	<b>56</b>	<b>93</b>

---

**Sumber data : KUA Kecamatan Cepiring**

**TABEL : 4.5****Banyaknya Ulama, Mubaligh dan Khotib  
Kecamatan Cepiring****Tahun : 2011**

<b>Desa</b>	<b>Ulama</b>	<b>Mubaligh</b>	<b>Khotib</b>
<b>(1)</b>	<b>(2)</b>	<b>(3)</b>	<b>(4)</b>
<b>01. Pandes</b>	<b>11</b>	<b>3</b>	<b>15</b>
<b>02. Podosari</b>	<b>8</b>	<b>2</b>	<b>7</b>
<b>03. Botomulyo</b>	<b>8</b>	<b>10</b>	<b>15</b>
<b>04. Gondang</b>	<b>2</b>	<b>1</b>	<b>10</b>
<b>05. Karangsono</b>	<b>2</b>	<b>0</b>	<b>2</b>
<b>06. Cepiring</b>	<b>3</b>	<b>3</b>	<b>16</b>
<b>07. Karangayu</b>	<b>6</b>	<b>1</b>	<b>13</b>
<b>08. Sidomulyo</b>	<b>10</b>	<b>0</b>	<b>5</b>
<b>09. Damarsari</b>	<b>0</b>	<b>0</b>	<b>5</b>
<b>10. Juwiring</b>	<b>2</b>	<b>0</b>	<b>4</b>
<b>11. Kaliayu</b>	<b>1</b>	<b>0</b>	<b>10</b>
<b>12. Kalirandugede</b>	<b>12</b>	<b>4</b>	<b>7</b>
<b>13. Korowelangkulon</b>	<b>3</b>	<b>2</b>	<b>4</b>
<b>14. Korowelanganyar</b>	<b>5</b>	<b>6</b>	<b>10</b>
<b>15. Margorejo</b>	<b>4</b>	<b>0</b>	<b>4</b>
<b>Jumlah 2011</b>	<b>77</b>	<b>32</b>	<b>127</b>
<b>2010</b>	<b>77</b>	<b>32</b>	<b>127</b>
<b>2009</b>	<b>77</b>	<b>32</b>	<b>127</b>

**Sumber data : KUA Kecamatan Cepiring**

**TABEL : 4.6****Banyaknya Nikah, Talak, Cerai dan Rujuk  
Kecamatan Cepiring****Tahun : 2011**

<b>Kelurahan</b>	<b>Nikah</b>	<b>Talak</b>	<b>Cerai</b>	<b>Rujuk</b>
<b>(1)</b>	<b>(2)</b>	<b>(3)</b>	<b>(4)</b>	<b>(5)</b>
01. Pandes	42	1	2	0
02. Podosari	26	0	0	0
03. Botomulyo	53	7	3	0
04. Gondang	40	1	2	0
05. Karangsono	38	3	0	0
06. Cepiring	78	4	9	0
07. Karangayu	55	3	3	0
08. Sidomulyo	52	4	8	0
09. Damarsari	27	4	0	0
10. Juwiring	45	8	1	0
11. Kaliayu	24	5	3	0
12. Kalirandugede	22	1	1	0
13. Korowelangkulon	33	0	2	0
14. Korowelanganyar	43	7	4	0
15. Margorejo	10	1	5	0
<b>Jumlah 2011</b>	<b>588</b>	<b>49</b>	<b>43</b>	<b>0</b>
<b>2010</b>	<b>559</b>	<b>44</b>	<b>78</b>	<b>0</b>
<b>2009</b>	<b>582</b>	<b>13</b>	<b>11</b>	<b>0</b>

**Sumber data : KUA Kecamatan Cepiring**



**TABEL : 4.7****Banyaknya Sekolah Taman Kanak-Kanak, Murid dan Guru  
Kecamatan Cepiring****Tahun : 2011**

<b>Desa</b>	<b>Sekolah</b>	<b>Murid</b>	<b>Guru</b>
<b>(1)</b>	<b>(2)</b>	<b>(3)</b>	<b>(4)</b>
01. Pandes	1	52	2
02. Podosari	1	37	3
03. Botomulyo	4	126	10
04. Gondang	1	65	3
05. Karangsono	2	69	6
06. Cepiring	4	261	18
07. Karangayu	3	60	7
08. Sidomulyo	1	48	4
09. Damarsari	1	36	2
10. Juwiring	1	48	4
11. Kaliayu	1	58	3
12. Kalirandugede	1	31	3
13. Korowelangkulon	1	43	3
14. Korowelanganyar	1	46	4
15. Margorejo	1	31	3
<b>Jumlah 2011</b>	<b>24</b>	<b>1.011</b>	<b>75</b>
<b>2010</b>	<b>24</b>	<b>1.063</b>	<b>77</b>
<b>2009</b>	<b>23</b>	<b>1.035</b>	<b>73</b>

**Sumber data : Masing-masing Sekolah di Kecamatan Cepiring**

**TABEL : 4.8****Banyaknya Sekolah Dasar Negeri, Murid dan Guru  
Kecamatan Cepiring****Tahun : 2011**

<b>Desa</b>	<b>Sekolah</b>	<b>Murid</b>	<b>Guru</b>
<b>(1)</b>	<b>(2)</b>	<b>(3)</b>	<b>(4)</b>
<b>01. Pandes</b>	<b>2</b>	<b>310</b>	<b>15</b>
<b>02. Podosari</b>	<b>1</b>	<b>208</b>	<b>10</b>
<b>03. Botomulyo</b>	<b>3</b>	<b>473</b>	<b>28</b>
<b>04. Gondang</b>	<b>2</b>	<b>312</b>	<b>18</b>
<b>05. Karangsono</b>	<b>1</b>	<b>211</b>	<b>10</b>
<b>06. Cepiring</b>	<b>5</b>	<b>878</b>	<b>42</b>
<b>07. Karangayu</b>	<b>2</b>	<b>348</b>	<b>18</b>
<b>08. Sidomulyo</b>	<b>2</b>	<b>385</b>	<b>18</b>
<b>09. Damarsari</b>	<b>2</b>	<b>239</b>	<b>15</b>
<b>10. Juwiring</b>	<b>2</b>	<b>318</b>	<b>19</b>
<b>11. Kaliayu</b>	<b>1</b>	<b>262</b>	<b>10</b>
<b>12. Kalirandugede</b>	<b>1</b>	<b>175</b>	<b>8</b>
<b>13. Korowelangkulon</b>	<b>2</b>	<b>352</b>	<b>18</b>
<b>14. Korowelanganyar</b>	<b>2</b>	<b>310</b>	<b>14</b>
<b>15. Margorejo</b>	<b>1</b>	<b>146</b>	<b>8</b>
<b>Jumlah 2011</b>	<b>29</b>	<b>4.927</b>	<b>251</b>
<b>2010</b>	<b>29</b>	<b>4.849</b>	<b>251</b>
<b>2009</b>	<b>29</b>	<b>5.000</b>	<b>270</b>

**Sumber data : Masing-masing Sekolah di Kecamatan Cepiring**

**TABEL : 4.9****Banyaknya Madrasah Ibtida'iyah, Murid dan Guru  
Kecamatan Cepiring****Tahun : 2011**

<b>Desa</b>	<b>Sekolah</b>	<b>Murid</b>	<b>Guru</b>
<b>(1)</b>	<b>(2)</b>	<b>(3)</b>	<b>(4)</b>
01. Pandes	0	0	0
02. Podosari	0	0	0
03. Botomulyo	0	0	0
04. Gondang	0	0	0
05. Karangsono	0	0	0
06. Cepiring	1	78	8
07. Karangayu	1	115	9
08. Sidomulyo	0	0	0
09. Damarsari	0	0	0
10. Juwiring	0	0	0
11. Kaliayu	0	0	0
12. Kalirandugede	0	0	0
13. Korowelangkulon	0	0	0
14. Korowelanganyar	0	0	0
15. Margorejo	0	0	0
<b>Jumlah 2011</b>	<b>2</b>	<b>193</b>	<b>17</b>
<b>2010</b>	<b>2</b>	<b>191</b>	<b>17</b>
<b>2009</b>	<b>2</b>	<b>191</b>	<b>15</b>

**Sumber data : Masing-masing Sekolah di Kecamatan Cepiring**

**TABEL : 4.10****Banyaknya Sekolah Lanjutan Pertama Negeri, Murid dan Guru  
Kecamatan Cepiring****Tahun : 2011**

<b>Desa</b>	<b>Sekolah</b>	<b>Murid</b>	<b>Guru</b>
<b>(1)</b>	<b>(2)</b>	<b>(3)</b>	<b>(4)</b>
01. Pandes	0	0	0
02. Podosari	0	0	0
03. Botomulyo	0	0	0
04. Gondang	0	0	0
05. Karangsono	0	0	0
06. Cepiring	0	0	0
07. Karangayu	1	752	43
08. Sidomulyo	0	0	0
09. Damarsari	0	0	0
10. Juwiring	0	0	0
11. Kaliayu	0	0	0
12. Kalirandugede	1	626	48
13. Korowelangkulon	0	0	0
14. Korowelanganyar	0	0	0
15. Margorejo	0	0	0
<b>Jumlah 2011</b>	<b>2</b>	<b>1.378</b>	<b>91</b>
<b>2010</b>	<b>2</b>	<b>1.372</b>	<b>78</b>
<b>2009</b>	<b>2</b>	<b>1.412</b>	<b>77</b>

**Sumber data : Masing-masing Sekolah di Kecamatan Cepiring  
Catatan : Termasuk SLTP Kejuruan Negeri**

**TABEL : 4.11****Banyaknya Sekolah Lanjutan Pertama Swasta, Murid dan Guru  
Kecamatan Cepiring****Tahun : 2011**

<b>Desa</b>	<b>Sekolah</b>	<b>Murid</b>	<b>Guru</b>
<b>(1)</b>	<b>(2)</b>	<b>(3)</b>	<b>(4)</b>
01. Pandes	0	0	0
02. Podosari	0	0	0
03. Botomulyo	0	0	0
04. Gondang	0	0	0
05. Karangsono	0	0	0
06. Cepiring	0	0	0
07. Karangayu	1	150	12
08. Sidomulyo	0	0	0
09. Damarsari	0	0	0
10. Juwiring	0	0	0
11. Kaliayu	0	0	0
12. Kalirandugede	0	0	0
13. Korowelangkulon	0	0	0
14. Korowelanganyar	0	0	0
15. Margorejo	0	0	0
<b>Jumlah 2011</b>	<b>1</b>	<b>150</b>	<b>12</b>
<b>2010</b>	<b>1</b>	<b>221</b>	<b>17</b>
<b>2009</b>	<b>1</b>	<b>230</b>	<b>17</b>

**Sumber data : Masing-masing Sekolah di Kecamatan Cepiring  
Catatan : Termasuk SLTP Kejuruan Swasta**

**TABEL : 4.12****Banyaknya Madrasah Tsanawiyah, Murid dan Guru  
Kecamatan Cepiring****Tahun : 2011**

<b>Desa</b>	<b>Sekolah</b>	<b>Murid</b>	<b>Guru</b>
<b>(1)</b>	<b>(2)</b>	<b>(3)</b>	<b>(4)</b>
<b>01. Pandes</b>	<b>0</b>	<b>0</b>	<b>0</b>
<b>02. Podosari</b>	<b>0</b>	<b>0</b>	<b>0</b>
<b>03. Botomulyo</b>	<b>0</b>	<b>0</b>	<b>0</b>
<b>04. Gondang</b>	<b>0</b>	<b>0</b>	<b>0</b>
<b>05. Karangsono</b>	<b>1</b>	<b>418</b>	<b>25</b>
<b>06. Cepiring</b>	<b>0</b>	<b>0</b>	<b>0</b>
<b>07. Karangayu</b>	<b>0</b>	<b>0</b>	<b>0</b>
<b>08. Sidomulyo</b>	<b>0</b>	<b>0</b>	<b>0</b>
<b>09. Damarsari</b>	<b>0</b>	<b>0</b>	<b>0</b>
<b>10. Juwiring</b>	<b>0</b>	<b>0</b>	<b>0</b>
<b>11. Kaliayu</b>	<b>0</b>	<b>0</b>	<b>0</b>
<b>12. Kalirandugede</b>	<b>0</b>	<b>0</b>	<b>0</b>
<b>13. Korowelangkulon</b>	<b>0</b>	<b>0</b>	<b>0</b>
<b>14. Korowelanganyar</b>	<b>0</b>	<b>0</b>	<b>0</b>
<b>15. Margorejo</b>	<b>0</b>	<b>0</b>	<b>0</b>
<b>Jumlah 2011</b>	<b>1</b>	<b>418</b>	<b>25</b>
<b>2010</b>	<b>1</b>	<b>446</b>	<b>28</b>
<b>2009</b>	<b>1</b>	<b>456</b>	<b>29</b>

**Sumber data : Masing-masing Sekolah di Kecamatan Cepiring**

**TABEL : 4.13****Banyaknya Sekolah Lanjutan Atas Negeri, Murid dan Guru  
Kecamatan Cepiring****Tahun : 2011**

<b>Desa</b>	<b>Sekolah</b>	<b>Murid</b>	<b>Guru</b>
<b>(1)</b>	<b>(2)</b>	<b>(3)</b>	<b>(4)</b>
01. Pandes	0	0	0
02. Podosari	0	0	0
03. Botomulyo	0	0	0
04. Gondang	0	0	0
05. Karangsono	0	0	0
06. Cepiring	1	662	43
07. Karangayu	0	0	0
08. Sidomulyo	0	0	0
09. Damarsari	0	0	0
10. Juwiring	0	0	0
11. Kaliayu	0	0	0
12. Kalirandugede	0	0	0
13. Korowelangkulon	0	0	0
14. Korowelanganyar	0	0	0
15. Margorejo	0	0	0
<b>Jumlah 2011</b>	<b>1</b>	<b>662</b>	<b>43</b>
<b>2010</b>	<b>1</b>	<b>690</b>	<b>43</b>
<b>2009</b>	<b>1</b>	<b>696</b>	<b>43</b>

Sumber data : Masing-masing Sekolah di Kecamatan Cepiring  
Catatan : Termasuk SLTA Kejuruan Negeri

**TABEL : 4.14****Banyaknya Madarrasah Aliyah Swasta, Murid dan Guru  
Kecamatan Cepiring****Tahun : 2011**

<b>Desa</b>	<b>Sekolah</b>	<b>Murid</b>	<b>Guru</b>
<b>(1)</b>	<b>(2)</b>	<b>(3)</b>	<b>(4)</b>
01. Pandes	0	0	0
02. Podosari	0	0	0
03. Botomulyo	0	0	0
04. Gondang	0	0	0
05. Karangsuno	1	272	19
06. Cepiring	0	0	0
07. Karangayu	0	0	0
08. Sidomulyo	0	0	0
09. Damarsari	0	0	0
10. Juwiring	0	0	0
11. Kaliayu	0	0	0
12. Kalirandugede	0	0	0
13. Korowelangkulon	0	0	0
14. Korowelanganyar	0	0	0
15. Margorejo	0	0	0
<b>Jumlah 2011</b>	<b>1</b>	<b>272</b>	<b>19</b>
<b>2010</b>	<b>1</b>	<b>247</b>	<b>18</b>
<b>2009</b>	<b>1</b>	<b>216</b>	<b>20</b>

**Sumber data : Masing-masing Sekolah di Kecamatan Cepiring  
Catatan : Termasuk SLTA Kejuruan Swasta**



**TABEL : 4.15**

**Banyaknya Dokter, Tenaga Medis (Mantri Kesehatan),  
Bidan, Dukun Bayi dan Juru Sunat  
Kecamatan Cepiring**

**Tahun :2011**

<b>Desa</b>	<b>Dokter</b>	<b>Mantri Kesehatan</b>	<b>Bidan</b>	<b>Dukun Bayi</b>	<b>Juru Sunat</b>
<b>(1)</b>	<b>(2)</b>	<b>(3)</b>	<b>(4)</b>	<b>(5)</b>	<b>(6)</b>
01. Pandes	1	0	2	1	0
02. Podosari	0	0	1	1	0
03. Botomulyo	3	2	4	2	0
04. Gondang	0	1	0	1	0
05. Karangsono	0	0	3	0	0
06. Cepiring	1	2	8	2	0
07. Karangayu	3	3	2	3	0
08. Sidomulyo	0	1	1	3	0
09. Damarsari	0	3	0	0	0
10. Juwiring	0	0	0	2	0
11. Kaliayu	0	3	1	2	0
12. Kalirandugede	0	0	0	1	0
13. Korowelangkulon	0	1	1	0	0
14. Korowelanganyar	0	4	2	1	0
15. Margorejo	0	0	1	0	0
<b>Jumlah 2011</b>	<b>9</b>	<b>20</b>	<b>26</b>	<b>19</b>	<b>0</b>
<b>2010</b>	<b>8</b>	<b>20</b>	<b>26</b>	<b>19</b>	<b>0</b>
<b>2009</b>	<b>8</b>	<b>20</b>	<b>26</b>	<b>19</b>	<b>0</b>

**Sumber data : Puskesmas Kecamatan Cepiring**

**TABEL : 4.16****Banyaknya Fasilitas Kesehatan  
Kecamatan Cepiring****Tahun : 2011**

<b>Desa</b>	<b>RSU</b>	<b>Puskesmas</b>	<b>Puskesmas Pembantu</b>
<b>(1)</b>	<b>(2)</b>	<b>(3)</b>	<b>(4)</b>
<b>01. Pandes</b>	<b>0</b>	<b>0</b>	<b>0</b>
<b>02. Podosari</b>	<b>0</b>	<b>0</b>	<b>1</b>
<b>03. Botomulyo</b>	<b>0</b>	<b>0</b>	<b>0</b>
<b>04. Gondang</b>	<b>0</b>	<b>0</b>	<b>1</b>
<b>05. Karangsono</b>	<b>0</b>	<b>0</b>	<b>0</b>
<b>06. Cepiring</b>	<b>0</b>	<b>1</b>	<b>0</b>
<b>07. Karangayu</b>	<b>0</b>	<b>0</b>	<b>0</b>
<b>08. Sidomulyo</b>	<b>0</b>	<b>0</b>	<b>0</b>
<b>09. Damarsari</b>	<b>0</b>	<b>0</b>	<b>0</b>
<b>10. Juwiring</b>	<b>0</b>	<b>0</b>	<b>0</b>
<b>11. Kaliayu</b>	<b>0</b>	<b>0</b>	<b>1</b>
<b>12. Kalirandugede</b>	<b>0</b>	<b>0</b>	<b>0</b>
<b>13. Korowelangkulon</b>	<b>0</b>	<b>0</b>	<b>1</b>
<b>14. Korowelanganyar</b>	<b>0</b>	<b>0</b>	<b>1</b>
<b>15. Margorejo</b>	<b>0</b>	<b>0</b>	<b>0</b>
<b>Jumlah 2011</b>	<b>0</b>	<b>1</b>	<b>5</b>
<b>2010</b>	<b>0</b>	<b>1</b>	<b>5</b>
<b>2009</b>	<b>0</b>	<b>1</b>	<b>5</b>

**Sumber data: Puskesmas Kecamatan Cepiring**

**TABEL : 4.16 (lanjutan)****Banyaknya Fasilitas Kesehatan  
Kecamatan Cepiring****Tahun : 2011**

<b>Desa</b>	<b>Dokter Umum</b>	<b>Dokter Gigi</b>	<b>Rumah Bersalin</b>
<b>(1)</b>	<b>(5)</b>	<b>(6)</b>	<b>(7)</b>
01. Pandes	1	0	0
02. Podosari	0	0	0
03. Botomulyo	2	1	0
04. Gondang	0	0	0
05. Karangsono	0	0	0
06. Cepiring	0	1	0
07. Karangayu	3	0	1
08. Sidomulyo	0	0	0
09. Damarsari	1	1	0
10. Juwiring	0	0	0
11. Kaliayu	0	1	0
12. Kalirandugede	0	0	0
13. Korowelangkulon	0	0	0
14. Korowelanganyar	0	0	0
15. Margorejo	0	0	0
<b>Jumlah 2011</b>	<b>7</b>	<b>2</b>	<b>1</b>
<b>2010</b>	<b>7</b>	<b>2</b>	<b>1</b>
<b>2009</b>	<b>7</b>	<b>2</b>	<b>1</b>

**Sumber data: Puskesmas Kecamatan Cepiring**

TABEL : 4.17

**Banyaknya Sarana Air Bersih  
Kecamatan Cepiring**

**Tahun : 2011**

Desa	Sumur Artetis	SPT	Sumur Gali	Pelangan PAM
(1)	(2)	(3)	(4)	(5)
01. Pandes	0	1	609	0
02. Podosari	0	2	509	137
03. Botomulyo	0	2	676	763
04. Gondang	0	2	325	134
05. Karangsono	0	2	770	111
06. Cepiring	0	31	1.240	1.249
07. Karangayu	0	17	1.009	523
08. Sidomulyo	0	1	979	241
09. Damarsari	0	1	569	169
10. Juwiring	0	2	548	23
11. Kaliayu	0	2	686	74
12. Kalirandugede	0	2	590	0
13. Korowelangkulon	0	3	832	0
14. Korowelanganyar	0	3	739	0
15. Margorejo	0	6	274	0
<b>Jumlah 2011</b>	<b>0</b>	<b>77</b>	<b>10.355</b>	<b>3.424</b>
2010	0	77	10.355	1.517
2009	0	77	10.355	1.517

Sumber data : Puskesmas Kecamatan Cepiring

**TABEL : 4.18****Banyaknya Jamban Umum, Inpres dan Swadaya  
Kecamatan Cepiring****Tahun : 2011**

<b>Desa</b>	<b>Umum</b>	<b>Inpres</b>	<b>Swadaya</b>
<b>(1)</b>	<b>(2)</b>	<b>(3)</b>	<b>(4)</b>
<b>01. Pandes</b>	<b>0</b>	<b>0</b>	<b>0</b>
<b>02. Podosari</b>	<b>2</b>	<b>0</b>	<b>0</b>
<b>03. Botomulyo</b>	<b>0</b>	<b>0</b>	<b>1</b>
<b>04. Gondang</b>	<b>0</b>	<b>0</b>	<b>1</b>
<b>05. Karangsono</b>	<b>0</b>	<b>0</b>	<b>2</b>
<b>06. Cepiring</b>	<b>0</b>	<b>0</b>	<b>1</b>
<b>07. Karangayu</b>	<b>0</b>	<b>0</b>	<b>0</b>
<b>08. Sidomulyo</b>	<b>0</b>	<b>0</b>	<b>0</b>
<b>09. Damarsari</b>	<b>0</b>	<b>0</b>	<b>0</b>
<b>10. Juwiring</b>	<b>0</b>	<b>0</b>	<b>0</b>
<b>11. Kaliayu</b>	<b>0</b>	<b>0</b>	<b>0</b>
<b>12. Kalirandugede</b>	<b>0</b>	<b>0</b>	<b>0</b>
<b>13. Korowelangkulon</b>	<b>0</b>	<b>0</b>	<b>0</b>
<b>14. Korowelanganyar</b>	<b>2</b>	<b>0</b>	<b>0</b>
<b>15. Margorejo</b>	<b>0</b>	<b>0</b>	<b>0</b>
<b>Jumlah 2011</b>	<b>4</b>	<b>0</b>	<b>5</b>
<b>2010</b>	<b>4</b>	<b>0</b>	<b>5</b>
<b>2009</b>	<b>4</b>	<b>0</b>	<b>5</b>

**Sumber data : Puskesmas Kecamatan Cepiring**

TABEL : 4.19

**Banyaknya Penderita Cacat  
Kecamatan Cepiring**

Tahun : 2011

Desa	Jenis Penderita Cacat					
	Tuna netra	Tu buh	Men - tal	Psi kotik	Bisu Tuli	Jum - lah
(1)	(2)	(3)	(4)	(5)	(7)	(8)
01. Pandes	5	11	3	2	9	30
02. Podosari	3	2	0	0	0	5
03. Botomulyo	1	1	3	7	9	21
04. Gondang	2	6	6	0	0	14
05. Karangsono	2	4	5	1	0	12
06. Cepiring	3	4	6	6	4	23
07. Karangayu	0	0	3	4	4	11
08. Sidomulyo	5	11	2	3	2	23
09. Damarsari	3	1	2	2	0	8
10. Juwiring	6	5	6	7	0	24
11. Kaliayu	4	3	1	4	2	14
12. Kalirandugede	0	2	1	4	1	8
13. Korowelangkulon	0	3	0	1	0	4
14. Korowelanganyar	3	5	0	7	1	16
15. Margorejo	2	1	1	0	0	4
<b>Jumlah 2011</b>	<b>39</b>	<b>59</b>	<b>39</b>	<b>48</b>	<b>32</b>	<b>217</b>
<b>2010</b>	<b>39</b>	<b>59</b>	<b>39</b>	<b>48</b>	<b>32</b>	<b>217</b>
<b>2009</b>	<b>39</b>	<b>59</b>	<b>39</b>	<b>48</b>	<b>32</b>	<b>217</b>

Sumber data : Kantor Kecamatan Cepiring

**TABEL : 4.20**

**Banyaknya Anak Terlantar, Anak Nakal,  
Anak Jalanan, WTS dan Waria  
Kecamatan Cepiring**

**Tahun : 2011**

Kelurahan	Anak			WTS	Waria
	Terlantar	Nakal	Jalanan		
(1)	(2)	(3)	(4)	(5)	(6)
01. Pandes	0	2	0	0	0
02. Podosari	0	0	0	0	0
03. Botomulyo	4	0	0	0	0
04. Gondang	0	1	0	0	0
05. Karangsono	0	0	0	0	0
06. Cepiring	2	6	0	0	0
07. Karangayu	0	0	0	0	0
08. Sidomulyo	2	3	0	0	0
09. Damarsari	5	1	0	0	0
10. Juwiring	24	2	0	0	0
11. Kaliayu	0	0	0	0	0
12. Kalirandugede	15	2	0	0	0
13. Korowelangkulon	20	3	0	0	0
14. Korowelanganyar	5	2	0	0	0
15. Margorejo	8	2	0	0	0
<b>Jumlah</b>	<b>85</b>	<b>24</b>	<b>0</b>	<b>0</b>	<b>0</b>

**Sumber data : Statistik Kecamatan Cepiring**

**TABEL : 4.21****Banyaknya Lapangan Olah Raga  
Kecamatan Cepiring****Tahun : 2011**

<b>Desa</b>	<b>Sepak Bola</b>	<b>Volly</b>	<b>Bulu Tangkis</b>	<b>Tennis</b>
<b>(1)</b>	<b>(2)</b>	<b>(3)</b>	<b>(4)</b>	<b>(5)</b>
<b>01. Pandes</b>	<b>0</b>	<b>1</b>	<b>1</b>	<b>0</b>
<b>02. Podosari</b>	<b>0</b>	<b>1</b>	<b>1</b>	<b>0</b>
<b>03. Botomulyo</b>	<b>1</b>	<b>1</b>	<b>5</b>	<b>0</b>
<b>04. Gondang</b>	<b>0</b>	<b>1</b>	<b>2</b>	<b>0</b>
<b>05. Karangsono</b>	<b>0</b>	<b>0</b>	<b>2</b>	<b>0</b>
<b>06. Cepiring</b>	<b>2</b>	<b>3</b>	<b>9</b>	<b>2</b>
<b>07. Karangayu</b>	<b>1</b>	<b>2</b>	<b>6</b>	<b>0</b>
<b>08. Sidomulyo</b>	<b>0</b>	<b>3</b>	<b>1</b>	<b>0</b>
<b>09. Damarsari</b>	<b>0</b>	<b>0</b>	<b>0</b>	<b>0</b>
<b>10. Juwiring</b>	<b>0</b>	<b>0</b>	<b>2</b>	<b>0</b>
<b>11. Kaliayu</b>	<b>0</b>	<b>0</b>	<b>0</b>	<b>0</b>
<b>12. Kalirandugede</b>	<b>1</b>	<b>1</b>	<b>1</b>	<b>0</b>
<b>13. Korowelangkulon</b>	<b>1</b>	<b>0</b>	<b>4</b>	<b>0</b>
<b>14. Korowelanganyar</b>	<b>0</b>	<b>2</b>	<b>2</b>	<b>0</b>
<b>15. Margorejo</b>	<b>0</b>	<b>1</b>	<b>1</b>	<b>0</b>
<b>Jumlah 2011</b>	<b>6</b>	<b>16</b>	<b>37</b>	<b>2</b>
<b>2010</b>	<b>6</b>	<b>16</b>	<b>31</b>	<b>1</b>
<b>2009</b>	<b>6</b>	<b>16</b>	<b>31</b>	<b>1</b>

**Sumber data : Kantor Kecamatan Cepiring**



# **BAB V**

# **PERTANIAN**



## **BAB. V PERTANIAN**

Pertanian merupakan sektor lapangan usaha bagi mayoritas penduduk di Kecamatan Cepiring. Jenis utama tanaman yang diusahakan adalah padi dan jagung. Pada tahun 2011 luas areal tanaman padi mencapai 2.266,00 Ha dengan produksi sebesar 13.133,88 ton, luas areal tanaman jagung 224,00 Ha dengan produksi sebesar 1.473,04 ton. Selain tanaman padi dan jagung, petani di Kecamatan Cepiring juga menanam tanaman pertanian lainnya yaitu kacang kedelai. Luas areal tanaman kacang kedelai mencapai 30,00 Ha dengan produksi sebesar 39,50 Ton. Selain tanaman pertanian tersebut, Kecamatan Cepiring juga menghasilkan tanaman perdagangan yang memproduksi rutin setiap tahun yaitu kelapa, tembakau dan kapok.

Untuk usaha peternakan, jenis unggas yang diusahakan adalah ayam kampung, ayam ras (petelor & pedaging), bebek / itik dan angsa. Untuk ternak besar yang paling banyak diusahakan adalah sapi, kambing dan domba. Untuk lebih jelasnya dapat di lihat pada Tabel 5.

**TABEL : 5.1****Luas Panen dan Produksi Padi Sawah dan Gogo  
Kecamatan Cepiring****Tahun : 2011**

Desa	Padi Sawah		Padi Gogo	
	Luas ( Ha )	Produksi ( Ton )	Luas ( Ha )	Produksi ( Ton )
(1)	(2)	(3)	(4)	(5)
01. Pandes	56,00	320,88	0,00	0,00
02. Podosari	212,00	1.187,20	0,00	0,00
03. Botomulyo	195,00	1.092,00	0,00	0,00
04. Gondang	73,00	445,30	0,00	0,00
05. Karangsono	107,00	588,50	0,00	0,00
06. Cepiring	107,00	599,20	0,00	0,00
07. Karangayu	166,00	929,60	0,00	0,00
08. Sidomulyo	225,00	1.282,50	0,00	0,00
09. Damarsari	165,00	957,00	0,00	0,00
10. Juwiring	155,00	883,50	0,00	0,00
11. Kaliayu	165,00	940,50	0,00	0,00
12. Kalirandugede	123,00	688,80	0,00	0,00
13. Korowelangkulon	141,00	860,10	0,00	0,00
14. Korowelanganyar	238,00	1.475,60	0,00	0,00
15. Margorejo	138,00	883,20	0,00	0,00
<b>Jumlah 2011</b>	<b>2.266,00</b>	<b>13.133,88</b>	<b>0,00</b>	<b>0,00</b>
2010	2.404,00	15.099,20	0,00	0,00
2009	2.596,00	12.341,20	0,00	0,00

**Sumber data : Petugas Statistik Pertanian Kecamatan Cepiring**

TABEL : 5.2

**Luas Panen dan Produksi Padi dan Jagung  
Kecamatan Cepiring**

Tahun : 2011

Desa	Padi		Jagung	
	Luas	Produksi	Luas	Produksi
	( Ha )	( Ton )	( Ha )	( Ton )
(1)	(2)	(3)	(4)	(5)
01. Pandes	56,00	320,88	60,00	396,00
02. Podosari	212,00	1.187,20	0,00	0,00
03. Botomulyo	195,00	1.092,00	23,00	147,20
04. Gondang	73,00	445,30	47,00	314,90
05. Karangsono	107,00	588,50	2,00	13,00
06. Cepiring	107,00	599,20	0,00	0,00
07. Karangayu	166,00	929,60	10,00	64,70
08. Sidomulyo	225,00	1.282,50	12,00	77,04
09. Damarsari	165,00	957,00	0,00	0,00
10. Juwiring	155,00	883,50	17,00	110,50
11. Kaliayu	165,00	940,50	18,00	117,54
12. Kalirandugede	123,00	688,80	13,00	84,76
13. Korowelangkulon	141,00	860,10	11,00	72,60
14. Korowelanganyar	238,00	1.475,60	0,00	0,00
15. Margorejo	138,00	883,20	11,00	74,80
Jumlah 2010	2.266,00	13.133,88	224,00	1.473,04
2009	2.404,00	15.341,20	270,00	1.825,00
2008	2.596,00	12.341,20	184,00	1.212,00

Sumber data : Petugas Statistik Pertanian Kecamatan Cepiring

**TABEL : 5.3****Luas Panen dan Produksi Kacang Tanah dan Kedelai  
Kecamatan Cepiring****Tahun : 2011**

Desa	Kacang Tanah		Kedelai	
	Luas	Produksi	Luas	Produksi
	( Ha )	( Ton )	( Ha )	( Ton )
(1)	(2)	(3)	(4)	(5)
01. Pandes	0,00	0,00	0,00	0,00
02. Podosari	0,00	0,00	0,00	0,00
03. Botomulyo	0,00	0,00	0,00	0,00
04. Gondang	0,00	0,00	0,00	0,00
05. Karangsono	0,00	0,00	0,00	0,00
06. Cepiring	0,00	0,00	0,00	0,00
07. Karangayu	0,00	0,00	0,00	0,00
08. Sidomulyo	0,00	0,00	10,00	11,50
09. Damarsari	0,00	0,00	0,00	0,00
10. Juwiring	0,00	0,00	10,00	14,20
11. Kaliayu	0,00	0,00	0,00	0,00
12. Kalirandugede	0,00	0,00	10,00	13,80
13. Korowelangkulon	0,00	0,80	0,00	0,00
14. Korowelanganyar	0,00	0,00	0,00	0,00
15. Margorejo	0,00	0,00	0,00	0,00
Jumlah 2011	0,00	0,00	30,00	39,50
2010	0,00	0,00	30,00	38,80
2009	0,00	0,00	70,00	87,00

**Sumber data : Petugas Statistik Pertanian Kecamatan Cepiring**

**TABEL : 5.4****Produksi Tanaman Perdagangan  
Kecamatan Cepiring****Tahun : 2001 – 2010**

---

<b>Tahun</b>	<b>Kelapa</b>	<b>Tembakau</b>	<b>Kapok</b>
	<b>( Butir )</b>	<b>( Kw )</b>	<b>( Kw )</b>
<b>(1)</b>	<b>(2)</b>	<b>(3)</b>	<b>(4)</b>
<b>2005</b>	<b>359.900</b>	<b>877,50</b>	<b>3</b>
<b>2006</b>	<b>907.200</b>	<b>1.350,00</b>	<b>3</b>
<b>2007</b>	<b>611.455</b>	<b>1.350,00</b>	<b>18</b>
<b>2008</b>	<b>625.300</b>	<b>1.440,00</b>	<b>16</b>
<b>2009</b>	<b>625.300</b>	<b>1.440,00</b>	<b>16</b>
<b>2010</b>	<b>626.240</b>	<b>632.637</b>	<b>19</b>
<b>2011</b>	<b>626.240</b>	<b>502.500</b>	<b>19</b>

---

**Sumber data : Petugas Perkebunan Kecamatan Cepiring**

**TABEL : 5.5****Produksi Perikanan  
Kecamatan Cepiring****Tahun : 2011**

<b>Bulan</b>	<b>Produksi</b>			
	<b>Bandeng ( Ton )</b>	<b>Udang ( Ton )</b>	<b>Lele ( Ton )</b>	<b>Rucah ( Ton )</b>
<b>(1)</b>	<b>(2)</b>	<b>(3)</b>	<b>(4)</b>	<b>(5)</b>
<b>01. Januari</b>	<b>18,40</b>	<b>1,42</b>	<b>3,05</b>	<b>0,95</b>
<b>02. Pebruari</b>	<b>27,10</b>	<b>1,84</b>	<b>0,93</b>	<b>0,64</b>
<b>03. Maret</b>	<b>12,70</b>	<b>1,45</b>	<b>1,78</b>	<b>0,98</b>
<b>04. April</b>	<b>13,90</b>	<b>1,28</b>	<b>4,80</b>	<b>1,30</b>
<b>05. Mei</b>	<b>8,42</b>	<b>0,82</b>	<b>2,20</b>	<b>0,85</b>
<b>06. Juni</b>	<b>2,67</b>	<b>0,94</b>	<b>1,35</b>	<b>0,85</b>
<b>07. Juli</b>	<b>14,62</b>	<b>0,87</b>	<b>0,12</b>	<b>0,48</b>
<b>08. Agustus</b>	<b>16,82</b>	<b>1,37</b>	<b>0,15</b>	<b>0,49</b>
<b>09. September</b>	<b>10,25</b>	<b>0,93</b>	<b>0,25</b>	<b>0,52</b>
<b>10. Oktober</b>	<b>12,13</b>	<b>1,21</b>	<b>0,30</b>	<b>0,67</b>
<b>11. Nopember</b>	<b>15,60</b>	<b>1,14</b>	<b>0,82</b>	<b>0,48</b>
<b>12. Desember</b>	<b>11,20</b>	<b>1,11</b>	<b>0,90</b>	<b>0,39</b>
<b>Jumlah 2011</b>	<b>163,82</b>	<b>14,38</b>	<b>16,66</b>	<b>8,63</b>
<b>2010</b>	<b>163,73</b>	<b>14,69</b>	<b>28,67</b>	<b>8,34</b>
<b>2009</b>	<b>133,75</b>	<b>18,64</b>	<b>24,53</b>	<b>8,00</b>

**Sumber data : Petugas Dinas Peternakan, Kelautan dan Perikanan  
Kecamatan Cepiring**

**TABEL : 5.6**

**Banyaknya Unggas  
Kecamatan Cepiring**

**Tahun : 2011**

Desa	Ayam Kampung	Ayam Ras		Bebek/ Itik
		Petelor	Pedaging	
(1)	(2)	(3)	(4)	(5)
01. Pandes	1.237	0	0	735
02. Podosari	608	0	0	103
03. Botomulyo	2.413	0	0	89
04. Gondang	2.328	0	0	1.298
05. Karangsumo	683	0	0	206
06. Cepiring	2.017	0	0	104
07. Karangayu	4.571	0	0	107
08. Sidomulyo	1.121	0	0	602
09. Damarsari	2.450	0	0	4.500
10. Juwiring	1.825	0	0	830
11. Kaliayu	2.200	0	0	1.400
12. Kalirandugede	1.728	0	0	171
13. Korowelangkulon	1.280	0	0	1.200
14. Korowelanganyar	1.267	0	0	1.509
15. Margorejo	902	0	0	2.216
<b>Jumlah 2011</b>	<b>26.430</b>	<b>0</b>	<b>0</b>	<b>15.070</b>
<b>2010</b>	<b>36.559</b>	<b>0</b>	<b>0</b>	<b>16.104</b>
<b>2009</b>	<b>40.975</b>	<b>0</b>	<b>0</b>	<b>29.672</b>

Sumber data : Petugas Peternakan Kecamatan Cepiring



**TABEL : 5.6 (Lanjutan)****Banyaknya Unggas  
Kecamatan Cepiring****Tahun : 2011**

Desa	Itik	Burung	Angsa	Merpati
	Manila	Puyuh		
(1)	(6)	(7)	(8)	(9)
01. Pandes	578	0	4	0
02. Podosari	187	0	6	0
03. Botomulyo	137	0	8	0
04. Gondang	49	0	2	0
05. Karangsono	37	0	4	0
06. Cepiring	271	0	8	0
07. Karangayu	37	0	0	0
08. Sidomulyo	212	0	2	0
09. Damarsari	401	430	4	0
10. Juwiring	106	0	6	0
11. Kaliayu	67	0	7	0
12. Kalirandugede	51	0	5	0
13. Korowelangkulon	179	0	8	0
14. Korowelanganyar	77	0	7	0
15. Margorejo	153	0	5	0
Jumlah 2011	2.542	430	86	0
2010	2.492	620	130	0
2009	1.705	500	131	0

**Sumber data : Petugas Peternakan Kecamatan Cepiring**

**TABEL : 5.7****Produksi Telur Unggas  
Kecamatan Cepiring****Tahun : 2011**

Desa	Ayam	Ayam	Itik/ Bebek	Burung
	Ras (Kg)	Buras (Kg)	(Kg)	Puyuh (Kg)
(1)	(2)	(3)	(4)	(5)
01. Pandes	0	621	1.397	0
02. Podosari	0	372	365	0
03. Botomulyo	0	1.361	116	0
04. Gondang	0	1.403	24.817	0
05. Karangsono	0	403	480	0
06. Cepiring	0	1.839	231	0
07. Karangayu	0	3.683	324	0
08. Sidomulyo	0	879	1.835	0
09. Damarsari	0	1.965	16.697	3.795
10. Juwiring	0	1.357	1.837	0
11. Kaliayu	0	1.736	4.208	0
12. Kalirandugede	0	1.289	327	0
13. Korowelangkulon	0	768	3.683	0
14. Korowelanganyar	0	927	3.809	0
15. Margorejo	0	485	4.669	0
Jumlah 2011	0	19.088	64.843	3.795
2010	0	27.806	91.726	5.870
2009	0	30.628	138.375	5.340

**Sumber data : Petugas Peternakan Kecamatan Cepiring**

TABEL : 5.8

**Banyaknya Ternak  
Kecamatan Cepiring**

Tahun : 2011

Desa	Sapi Potong (Ekor)	Sapi Perah (Ekor)	Kerbau (Ekor)	Kuda (Ekor)
(1)	(2)	(3)	(4)	(5)
01. Pandes	0	0	0	0
02. Podosari	0	0	4	2
03. Botomulyo	8	0	0	2
04. Gondang	7	0	3	0
05. Karangsono	4	0	0	4
06. Cepiring	3	0	0	1
07. Karangayu	2	0	0	1
08. Sidomulyo	3	0	0	0
09. Damarsari	0	0	4	6
10. Juwiring	0	0	2	6
11. Kaliayu	3	0	0	3
12. Kalirandugede	7	0	0	2
13. Korowelangkulon	0	0	0	4
14. Korowelanganyar	0	0	15	2
15. Margorejo	0	0	9	1
<b>Jumlah 2011</b>	<b>87</b>	<b>0</b>	<b>37</b>	<b>34</b>
<b>2010</b>	<b>82</b>	<b>0</b>	<b>76</b>	<b>34</b>
<b>2009</b>	<b>76</b>	<b>0</b>	<b>75</b>	<b>40</b>

Sumber data : Petugas Peternakan Kecamatan Cepiring

**TABEL : 5.8 (Lanjutan)****Banyaknya Ternak  
Kecamatan Cepiring****Tahun : 2011**

<b>Desa</b>	<b>Kambing</b>	<b>Domba</b>	<b>Kijang</b>
<b>(1)</b>	<b>(6)</b>	<b>(7)</b>	<b>(8)</b>
01. Pandes	14	059	0
02. Podosari	40	227	0
03. Botomulyo	107	207	0
04. Gondang	156	201	0
05. Karangsono	41	109	0
06. Cepiring	157	167	0
07. Karangayu	19	107	0
08. Sidomulyo	101	79	0
09. Damarsari	210	87	0
10. Juwiring	108	87	0
11. Kaliayu	87	75	0
12. Kalirandugede	59	83	0
13. Korowelangkulon	38	51	0
14. Korowelanganyar	83	69	0
15. Margorejo	96	91	0
<b>Jumlah 2011</b>	<b>1.316</b>	<b>1.699</b>	<b>0</b>
<b>2010</b>	<b>2.081</b>	<b>1.699</b>	<b>0</b>
<b>2009</b>	<b>2.248</b>	<b>1.741</b>	<b>0</b>

**Sumber data : Petugas Peternakan Kecamatan Cepiring**

**TABEL : 5.9****Banyaknya Pemilik Tambak  
Kecamatan Cepiring****Tahun : 2011**

<b>Kelurahan</b>	<b>Luas</b>	<b>Pemilik</b>
	<b>(Ha)</b>	<b>(Orang)</b>
<b>(1)</b>	<b>(2)</b>	<b>(3)</b>
01. Pandes	0	0
02. Podosari	0	0
03. Botomulyo	0	0
04. Gondang	0	0
05. Karangsono	0	0
06. Cepiring	0	0
07. Karangayu	0	0
08. Sidomulyo	23,91	13
09. Damarsari	0	0
10. Juwiring	28,10	14
11. Kaliayu	38,00	20
12. Kalirandugede	25,06	12
13. Korowelangkulon	20,58	7
14. Korowelanganyar	20,48	11
15. Margorejo	23,50	9
<b>Jumlah 2011</b>	<b>179,63</b>	<b>86</b>
<b>2010</b>	<b>264,72</b>	<b>89</b>
<b>2009</b>	<b>174,96</b>	<b>86</b>

**Sumber data : Petugas Peternakan Kecamatan Cepiring**

# **BAB VI**

## **PERHUBUNGAN DAN**

### **KOMUNIKASI**



## **BAB. VI PERHUBUNGAN DAN KOMUNIKASI**

Panjang jalan di Kecamatan Cepiring mencapai 116,58 Km. Dari panjang jalan tersebut hanya sebagian kecil yang menggunakan aspal yaitu 33,28 persen dan 15,27 persen menggunakan kerikil, sedangkan sisanya masih berupa tanah dan lainnya. Kondisi jalan di Kecamatan Cepiring tergolong baik yaitu sekitar 62,10 persen, 25,80 persen tergolong sedang dan sisanya masih rusak dan rusak berat. Untuk lebih jelasnya dapat di lihat pada tabel 6.3. Untuk sarana jembatan yang ada, sudah menggunakan jembatan beton.

Sarana transportasi yang digunakan mayoritas penduduk adalah jenis kendaraan bermotor yaitu sepeda motor sebanyak 7.874 buah , dan untuk kendaraan tidak bermotor adalah sepeda sebanyak 6.383 buah.

TABEL : 6.1

**Banyaknya Sarana Angkutan Darat  
Kendaraan Bermotor  
Kecamatan Cepiring  
Tahun : 2011**

Desa	Mobil		Truk	Mobil	Sepeda
	Penumpang Umum	Bus		Pribadi / Dinas	
(1)	(2)	(3)	(4)	(5)	(6)
01. Pandes	0	0	2	17	337
02. Podosari	8	0	21	16	211
03. Botomulyo	9	2	27	23	445
04. Gondang	0	23	2	36	464
05. Karangsono	0	0	6	10	256
06. Cepiring	5	0	2	192	2.625
07. Karangayu	0	0	5	25	497
08. Sidomulyo	0	0	1	38	702
09. Damarsari	0	6	5	15	492
10. Juwiring	0	3	3	24	405
11. Kaliayu	14	0	3	18	181
12. Kalirandugede	2	0	0	6	247
13. Korowelangkulon	6	0	0	15	120
14. Korowelanganyar	3	0	0	26	836
15. Margorejo	0	0	0	17	182
<b>Jumlah 2011</b>	<b>47</b>	<b>46</b>	<b>75</b>	<b>492</b>	<b>7.874</b>
<b>2010</b>	<b>53</b>	<b>18</b>	<b>64</b>	<b>470</b>	<b>6.403</b>
<b>2009</b>	<b>34</b>	<b>16</b>	<b>56</b>	<b>436</b>	<b>5.403</b>

Sumber data : Statistik Kecamatan Cepiring



TABEL : 6.2

**Banyaknya Sarana Angkutan Darat  
Kendaraan Tidak Bermotor  
Kecamatan Cepiring**

**Tahun : 2011**

Desa	Dokar	Gerobag		Becak	Sepeda
		Dorong	Hewan		
(1)	(2)	(3)	(4)	(5)	(6)
01. Pandes	0	0	0	9	231
02. Podosari	2	40	0	3	596
03. Botomulyo	2	23	2	6	327
04. Gondang	0	17	0	23	415
05. Karangsono	0	0	0	6	150
06. Cepiring	1	12	1	11	1.180
07. Karangayu	1	21	0	50	274
08. Sidomulyo	0	0	0	8	313
09. Damarsari	3	5	0	39	105
10. Juwiring	6	16	0	17	485
11. Kaliayu	5	0	0	11	362
12. Kalirandugede	2	0	0	8	495
13. Korowelangkulon	4	4	0	14	115
14. Korowelanganyar	2	4	0	4	168
15. Margorejo	1	5	0	1	203
<b>Jumlah 2011</b>	<b>29</b>	<b>131</b>	<b>3</b>	<b>210</b>	<b>6.383</b>
<b>2010</b>	<b>25</b>	<b>92</b>	<b>3</b>	<b>215</b>	<b>5.251</b>
<b>2009</b>	<b>26</b>	<b>71</b>	<b>3</b>	<b>199</b>	<b>5.081</b>

Sumber data : Statistik Kecamatan Cepiring

**TABEL : 6.3****Jenis Permukaan, Kondisi dan Kelas Jalan  
Kecamatan Cepiring****Tahun : 2011**

Keadaan	Panjang Jalan		
	2009	2010	2011
	(Km)	(Km)	(Km)
(1)	(2)	(3)	(4)
<b>I. Jenis Permukaan</b>			
a. Aspal	38.80	38.80	38.80
b. Kerikil	16.60	17.80	17.80
c. Tanah	13.48	14.68	14.68
d. Lainnya	44.80	45.30	45.30
<b>Jumlah</b>	<b>113.68</b>	<b>116.58</b>	<b>116.58</b>
<b>II. Kondisi Jalan</b>			
a. Baik	73.60	72.40	72.40
b. Sedang	30.08	30.08	30.08
c. Rusak	10.00	9.78	9.78
d. Rusak Berat	0.00	4.32	4.32
<b>Jumlah</b>	<b>113.68</b>	<b>116.58</b>	<b>116.58</b>
<b>III. Kelas Jalan</b>			
a. Kelas I	3.00	3.00	3.00
b. Kelas II	8.40	8.40	8.40
c. Kelas III	0.00	0.00	0.00
d. Kelas IIIA	26.05	26.05	26.05
e. Kelas IV	1.35	1.35	1.35
f. Kelas V	0.00	0.00	0.00
g. Lainnya	74.88	77.78	77.78
<b>Jumlah</b>	<b>113.68</b>	<b>116.58</b>	<b>116.58</b>

**Sumber data : Kantor Kecamatan Cepiring**

**TABEL : 6.4.****Banyaknya Jembatan Desa  
Kecamatan Cepiring****Tahun : 2011**

Desa	Jembatan			
	Besi	Beton	Kayu	Bambu
(1)	(2)	(3)	(4)	(5)
01. Pandes	0	7	3	0
02. Podosari	0	5	0	2
03. Botomulyo	0	5	0	0
04. Gondang	0	9	0	0
05. Karangsono	0	16	2	2
06. Cepiring	1	10	10	1
07. Karangayu	0	8	8	0
08. Sidomulyo	0	7	0	0
09. Damarsari	0	4	1	0
10. Juwiring	0	9	0	0
11. Kaliayu	0	17	0	0
12. Kalirandugede	0	4	0	1
13. Korowelangkulon	0	7	0	0
14. Korowelanganyar	0	3	1	0
15. Margorejo	0	10	0	0
<b>Jumlah 2011</b>	<b>1</b>	<b>121</b>	<b>25</b>	<b>6</b>
<b>2010</b>	<b>1</b>	<b>121</b>	<b>25</b>	<b>6</b>
<b>2009</b>	<b>1</b>	<b>121</b>	<b>25</b>	<b>6</b>

**Sumber data : Kantor Kecamatan Cepiring**

**TABEL : 6.5****Banyaknya Televisi, Radio, Listrik PLN, dan Telephon  
Kecamatan Cepiring****Tahun : 2011**

<b>Desa</b>	<b>TV</b>	<b>Radio</b>	<b>Listrik PLN</b>	<b>Telepon</b>
<b>(1)</b>	<b>(2)</b>	<b>(3)</b>	<b>(4)</b>	<b>(5)</b>
01. Pandes	426	10	496	14
02. Podosari	481	311	598	2
03. Botomulyo	816	306	570	19
04. Gondang	463	151	342	5
05. Karangsono	318	40	186	0
06. Cepiring	2.916	550	583	36
07. Karangayu	828	387	214	18
08. Sidomulyo	872	76	412	21
09. Damarsari	384	45	1.693	36
10. Juwiring	539	118	502	29
11. Kaliayu	321	85	1.108	42
12. Kalirandu	560	45	817	23
13. Korowelangkulon	195	50	689	24
14. Korowelanganyar	608	106	918	38
15. Margorejo	330	24	312	94
<b>Jumlah 2011</b>	<b>9.947</b>	<b>2.304</b>	<b>11.734</b>	<b>525</b>
<b>2010</b>	<b>8.057</b>	<b>2.361</b>	<b>10.828</b>	<b>502</b>
<b>2009</b>	<b>7.797</b>	<b>2.365</b>	<b>10.828</b>	<b>416</b>

**Sumber data : Statistik Kecamatan Cepiring****Catatan :**