

Katalog: 1102001.5106020

Kecamatan **BANGLI DALAM ANGKA** 2019

**BADAN PUSAT STATISTIK
KABUPATEN BANGLI**

<https://banglikab.bps.go.id>



Katalog: 1102001.5106020

Kecamatan
BANGLI DALAM ANGKA
2019

<https://banglikab.bps.go.id>

**BADAN PUSAT STATISTIK
KABUPATEN BANGLI**



KECAMATAN BANGLI DALAM ANGKA 2018

ISSN : 2407-0211
No. Publikasi : 51060.1806
Katalog : 1102001.5106020

Ukuran Buku : 14,8 cm x 21 cm
Jumlah Halaman : xviii + 124

Naskah :
Badan Pusat Statistik Kabupaten Bangli

Gambar Kover oleh:
Badan Pusat Statistik Kabupaten Bangli

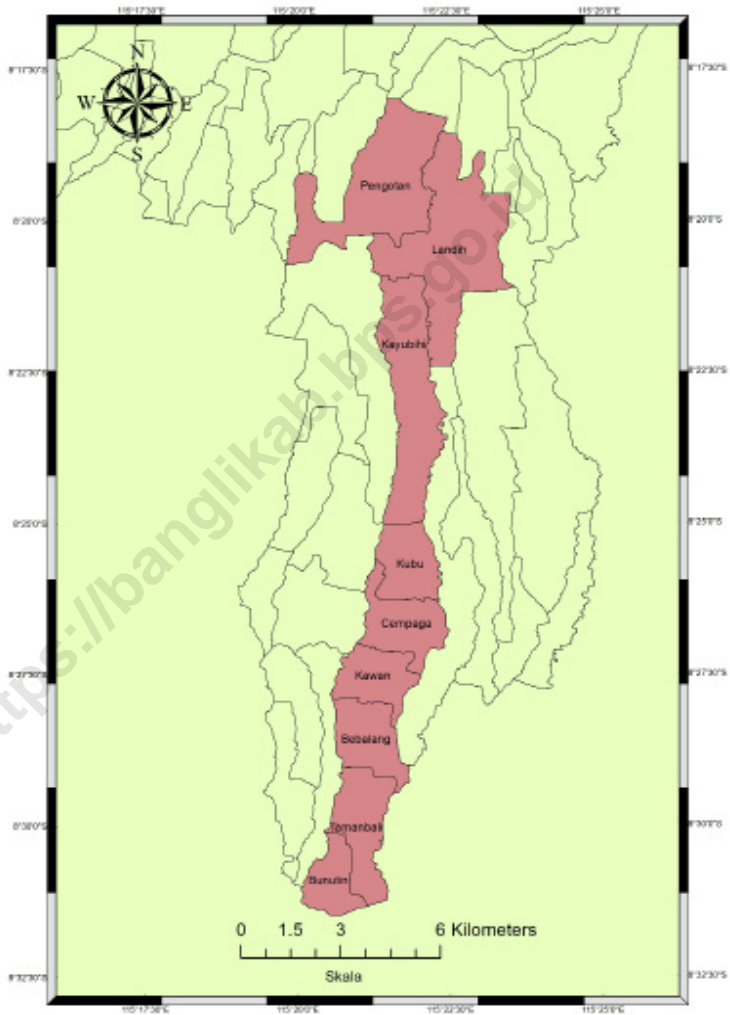
Ilustrasi Kover:
Hutan Bambu Desa Penglipuran

Diterbitkan oleh:
© BPS Kabupaten Bangli

Dicetak oleh:
UD Arysta Jaya

Dilarang mengumumkan, mendistribusikan, mengomunikasikan, dan/atau menggandakan sebagian atau seluruh isi buku ini untuk tujuan komersial tanpa izin tertulis dari Badan Pusat Statistik

Peta Wilayah Kecamatan Bangli



BAB

Kecamatan Bangli Dalam Angka

<https://banglikab.bps.go.id>

KEPALA BPS KABUPATEN BANGLI



Ir. I MADE ANTARA YASA, M.Agb.



KATA PENGANTAR

Publikasi “Kecamatan Bangli Dalam Angka 2019” merupakan kelanjutan dari publikasi tahun sebelumnya. Data yang disajikan dalam publikasi ini tidaklah jauh berbeda dari tahun sebelumnya, yakni menyajikan berbagai macam data yang dapat memberikan gambaran keadaan geografi dan karakteristik sosial ekonomi penduduk di Kecamatan Bangli.

Kami mengucapkan terima kasih kepada semua pihak baik dari instansi pemerintahan/aparat desa maupun dari pihak swasta yang telah membantu dalam penyusunan publikasi ini. Kami sangat mengharapkan kerjasama dan partisipasi di tahun-tahun mendatang demi kesempurnaan publikasi ini.

Meskipun publikasi ini telah dipersiapkan dengan sebaik-baiknya, kami sadari masih banyak terdapat kekurangan. Kami sangat mengharapkan saran dan kritik yang membangun dari para konsumen data untuk perbaikan penerbitan di tahun-tahun mendatang.

Bangli, September 2019
Kepala BPS Kabupaten Bangli

Ir. I MADE ANTARA YASA, M. Agb.

DAFTAR ISI

	Halaman
PETA WILAYAH KECAMATAN KINTAMANI	iii
KEPALA BPS KABUPATEN BANGLI	v
KATA PENGANTAR	vii
DAFTAR ISI	ix
DAFTAR TABEL	x
DAFTAR GAMBAR	
PENJELASAN UMUM	xvi
I GEOGRAFIS DAN IKLIM	1
II PEMERINTAHAN	11
III KEPENDUDUKAN DAN KETENAGAKERJAAN	23
IV SOSIAL	37
V PERTANIAN	65
VI INDUSTRI, PERTAMBANGAN, ENERGI, DAN KONSTRUKSI	85
VII HOTEL, PARIWISATA, TRANSPORTASI DAN KOMUNIKASI	105
VIII KEUANGAN DAN HARGA	115

DAFTAR TABEL

Tabel	Uraian	Halaman
1.1	Letak, Status, Ketinggian, dan Klasifikasi Desa di Kecamatan Bangli, 2018	7
1.2	Luas Wilayah Menurut Penggunaan Lahan di Kecamatan Bangli, 2018	8
1.3	Luas Lahan Sawah (Ha) Menurut Jenis Pengairan di Kecamatan Bangli, 2018	9
2.1	Banyaknya Desa Adat, Banjar Dinas, dan Aparat Desa Menurut Desa/Kelurahan di Kecamatan Bangli, 2018	17
2.2	Banyaknya Aparat Pemerintahan Desa Menurut Desa/ Kelurahan di Kecamatan Bangli, 2018	18
2.3	Jarak Desa ke Ibu Kota Kecamatan Bangli (Km), 2018	19
2.4	Banyaknya Pos Keamanan dan Jumlah Personil Menurut Desa/Kelurahan di Kecamatan Bangli, 2018	20
2.5	Jumlah Hansip, Hansip yang Ditatar, Pembinaan Hansip, dan Bantuan Pakaian Menurut Desa/ Kelurahan di Kecamatan Bangli, 2018	21
3.1	Jumlah Penduduk Laki-laki (dalam ribuan) di Kecamatan Bangli, 2014 - 2018	29

3.2	Jumlah Penduduk Perempuan (dalam ribuan) di Kecamatan Bangli, 2014 - 2018	30
3.3	Jumlah Penduduk (dalam ribuan) di Kecamatan Bangli, 2014 - 2018	31
3.4	Jumlah Penduduk (dalam ribuan) Menurut Jenis Kelamin dan Rasio Jenis Kelamin Menurut Desa/ Kelurahan di Kecamatan Bangli, 2018	32
3.5	Jumlah Kepala Keluarga dan Rata-Rata Anggota Keluarga Menurut Desa/Kelurahan di Kecamatan Bangli, 2018	33
3.6	Banyaknya Bangunan Menurut Penggunaannya Menurut Desa/Kelurahan di Kecamatan Bangli, 2018	34
3.7	Persentase Keluarga Menurut Jenis Penerangan yang Digunakan dan Desa / Kelurahan di Kecamatan Bangli, 2018	35
3.8	Persentase Keluarga Menurut Jenis Penggunaan Kakus/ Jamban dan Desa/ Kelurahan di Kecamatan Bangli, 2018	36
4.1.1	Banyaknya Sekolah Menurut Jenjang Pendidikan Menurut Desa/Kelurahan di Kecamatan Bangli, 2018	45
4.1.2	Banyaknya Guru Menurut Jenjang Pendidikan Tempat Mengajar Menurut Desa/Kelurahan di Kecamatan Bangli, 2017/2018	46

4.1.3	Banyaknya Murid Menurut Jenjang Pendidikan Menurut Desa/Kelurahan di Kecamatan Bangli, 2017/2018	47
4.1.4	Rasio Murid dan Guru Menurut Jenjang Pendidikan Menurut Desa/Kelurahan di Kecamatan Bangli, 2017/2018	50
4.1.5	Banyaknya Organisasi Sosial Desa/ Kelurahan Menurut Jenis dan Desa di Kecamatan Bangli, 2018	51
4.1.6	Banyaknya Organisasi Kesenian Menurut Jenis dan Desa/Kelurahan di Kecamatan Bangli, 2018	52
4.1.7	Banyaknya Fasilitas Olahraga Menurut Jenis dan Desa/Kelurahan di Kecamatan Bangli, 2018	53
4.1.8	Banyaknya Penduduk yang Berlangganan Majalah dan Surat Kabar Menurut Jenis dan Desa/ Kelurahan di Kecamatan Bangli, 2018	54
4.1.9	Jumlah Gugus Depan, Sumber Didik, dan Sasaran Didik dalam Kepramukaan Menurut Desa / Kelurahan di Kecamatan Bangli, 2018	55
4.2.1	Banyaknya Fasilitas Kesehatan Menurut Jenis dan Desa/Kelurahan di Kecamatan Bangli, 2018	56
4.2.2	Banyaknya Tenaga Kesehatan Menurut Keahliannya dan Desa/Kelurahan di Kecamatan Bangli, 2018	57
4.2.3	Banyaknya Aseptor KB Menurut Alat Kontrasepsi yang Digunakan dan Desa/Kelurahan di Kecamatan Bangli, 2018	58

4.2.4	Banyaknya Keluarga yang Menggunakan Air Minum Dirinci Menurut Sumber Air Minum di Kecamatan Bangli, 2018	59
4.2.5	Jumlah Panti Asuhan dan Penderita Cacat Menurut Jenis Cacat di Kecamatan Bangli, 2018	60
4.3.1	Banyaknya Tempat Ibadah Menurut Desa/ Kelurahan di Kecamatan Bangli, 2018	61
4.3.2	Banyaknya Pemuka Agama/ Aliran Kepercayaan Terhadap Tuhan Yang Maha Esa Menurut Desa/ Kelurahan di Kecamatan Bangli, 2018	62
4.3.3	Banyaknya Pura Menurut Jenisnya Menurut Desa/Kelurahan di Kecamatan Bangli, 2018	63
5.1	Jumlah Pohon dan Produksi Tanaman Buah-Buahan Menurut Desa/Kelurahan di Kecamatan Bangli, 2018	71
5.2	Luas Tanam dan Produksi Perkebunan Rakyat Menurut Desa/Kelurahan di Kecamatan Bangli, 2018	77
5.3	Banyaknya Ternak Menurut Jenis dan Desa/ Kelurahan di Kecamatan Bangli, 2018	79
5.4	Banyaknya Unggas Menurut Jenis dan Desa di Kecamatan Bangli, 2018	81
5.5	Banyaknya Produksi Ikan Menurut Jenis dan Desa/ Kelurahan di Kecamatan Bangli, 2018	82

5.6	Jumlah Subak dan Luas Areal Baku Subak Menurut Jenis Irigasi di Kecamatan Bangli, 2018	83
5.7	Produksi Telur Menurut Jenis dan Desa/ Kelurahan di Kecamatan Bangli, 2018	84
6.1.1	Banyaknya Perusahaan Industri Menurut Kelompok Industri dan Desa/Kelurahan di Kecamatan Bangli, 2018	91
6.1.2	Banyaknya Tenaga Kerja Perusahaan Industri Menurut Kelompok Industri dan Desa/Kelurahan di Kecamatan Bangli, 2018	92
6.1.3	Banyaknya Industri Kecil Menurut Jenis Industri dan Desa/Kelurahan di Kecamatan Bangli, 2018	93
6.1.4	Banyaknya Industri Kerajinan Rumah Tangga Menurut Jenis Industri dan Desa/Kelurahan di Kecamatan Bangli, 2018	95
6.1.5	Banyaknya Usaha Jasa Perorangan/Rumah Tangga Menurut Desa/Kelurahan di Kecamatan Bangli, 2018	97
6.1.6	Jumlah Sarana Perekonomian Menurut Jenis dan Desa/Kelurahan di Kecamatan Bangli, 2018	101
6.1.7	Jumlah Restoran / Rumah Makan, Warung, dan Art Shop Menurut Desa/Kelurahan di Kecamatan Bangli, 2018	102
6.2.1	Banyaknya Koperasi dan Jumlah Anggota Menurut Jenis dan Desa/Kelurahan di Kecamatan Bangli, 2018	103

6.3	Jumlah Sarana Bank dan Lembaga Keuangan Lainnya Menurut Desa/Kelurahan di Kecamatan Bangli, 2018	104
7.1	Panjang Jalan Menurut Jenis Permukaan Jalan dan Jembatan Menurut Desa/Kelurahan di Kecamatan Bangli, 2018	111
7.2	Banyaknya Kendaraan Bermotor Menurut Jenis dan Desa/Kelurahan di Kecamatan Bangli, 2018	112
7.3	Banyaknya Kendaraan Tidak Bermotor Menurut Jenis dan Desa/Kelurahan di Kecamatan Bangli, 2018	113
7.4	Banyaknya Sarana Komunikasi Menurut Jenis dan Desa/Kelurahan di Kecamatan Bangli, 2018	114
8.1	Anggaran dan Realisasi Pendapatan (Rupiah) Pelaksanaan APBDesa Menurut Desa di Kecamatan Bangli, 2018	121
8.2	Anggaran/Realisasi Belanja (Rupiah) Pelaksanaan APBDesa Menurut Desa di Kecamatan Bangli, 2018	122
8.3	Anggaran dan Realisasi Pembiayaan (Rupiah) Pelaksanaan APBDesa Menurut Desa di Kecamatan Bangli, 2018	123

DAFTAR GAMBAR

1	Persentase Desa Menurut Ketinggian dari Permukaan Laut (m) di Kecamatan Bangli, 2018	5
2	Jumlah Desa Adat, Banjar Dinas, dan Aparat Desa di Kecamatan Bangli, 2018	15
3	Jumlah Penduduk di Kecamatan Bangli, 2014-2018	27
4	Banyaknya Sekolah Menurut Jenjang Pendidikan di Kecamatan Bangli, 2018	43
5	Persentase Unggas Menurut Jenis di Kecamatan Bangli, 2018	69
6	Jumlah Industri Kerajinan Rumah Tangga di Kecamatan Bangli, 2014-2018	89
7	Jumlah Sepeda Motor di Kecamatan Bangli, 2014-2018	109
8	Persentase Besaran Realisasi Belanja Pelaksanaan APBDesa Pemerintah Desa Landih, 2018	119

PENJELASAN UMUM

Tanda-tanda, satuan-satuan, dan lain-lainnya yang digunakan dalam publikasi ini adalah sebagai berikut:

1. Tanda-tanda:

Tidak ada atau nol	-
Data tidak tersedia	NA
Data sesuai dengan klasifikasi	v

2. Satuan:

1 Ton	10 Kwintal
1 Ton	1000 kilogram
1 Kilometer	1000 Meter
1 Meter	1000 Milimeter
1 Km ²	100 Hektar
1 kWh	1000 Watt jam
1 m ³	1000 Liter
1 Liter	1000 cc

3. Singkatan:

Babinsa	Bintara Pembina Desa
Bimas	Bimbingan Masyarakat
Hansip	Pertahanan Sipil
IUD	Alat kontrasepsi dalam rahim
KB	Keluarga Berencana
KUD	Koperasi Unit Desa
Linmas	Perlindungan Masyarakat
PAM	Perusahaan Air Minum

3. **Singkatan:**

Posyandu	Pos Pelayanan Terpadu
PKK	Pembinaan Kesejahteraan Keluarga
PMD	Pemberdayaan Masyarakat Desa
PPLKB	Petugas Penyuluh Lapangan KB
PT	Perguruan Tinggi
PU	Dinas Pekerjaan Umum
Puskesmas	Pusat Kesehatan Masyarakat
SD	Sekolah Dasar
SMP	Sekolah Menengah Pertama
SMU/K	Sekolah Menengah Umum/Kejuruan
TK	Taman Kanak-Kanak
UPTD	Unit Pelaksana Teknis Daerah

BAB

1

Kecamatan Bangli Dalam Angka

**GEOGRAFIS
DAN IKLIM**

PENJELASAN TEKNIS

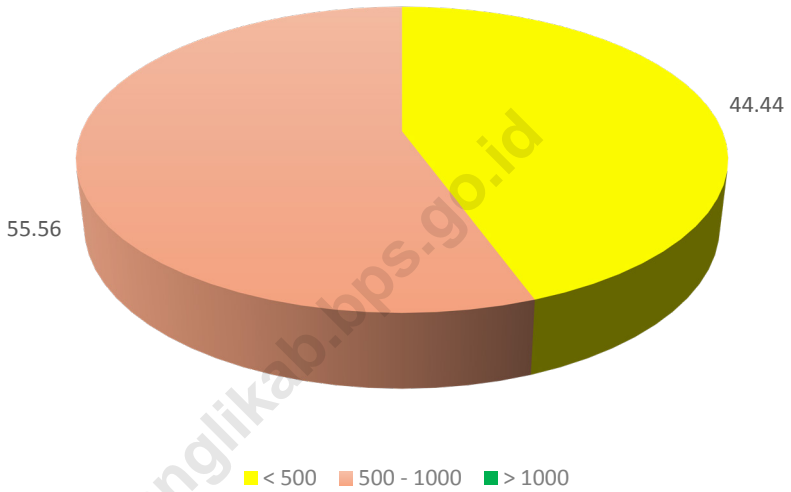
- 1 Berdasarkan posisi geografis, Kecamatan Bangli memiliki batas- batas, yaitu sebelah utara - Kecamatan Kintamani; timur - Kecamatan Kintamani, Kecamatan Tembuku, dan Kabupaten Klungkung; barat - Kecamatan Susut, dan selatan - Kabupaten Gianyar dan Kabupaten Klungkung
- 2 Kecamatan Kintamani terdiri dari 48 desa yang tersebar dari Kintamani bagian barat sampai timur. Jumlah desa di Kecamatan Kintamani adalah yang terbesar di Kabupaten Bangli
- 3 **Desa tepi laut/pantai** adalah desa yang sebagian atau seluruh wilayahnya bersinggungan langsung dengan laut, baik berupa pantai maupun tebing karang
- 4 **Desa bukan tepi laut/pantai** adalah desa yang wilayahnya tidak bersinggungan langsung dengan laut, baik berupa pantai maupun tebing karang
- 5 **Klasifikasi desa**, menurut perkembangannya desa dapat dibedakan menjadi desa swadaya (desa yang masih terikat dengan tradisi), swakarya (desa yang setingkat lebih maju dari desa swadaya), dan (swasembada (desa maju atau berkembang

ULASAN

Kabupaten Bangli terletak diantara 115° 13' 48" sampai 115° 27' 24" Bujur Timur dan 8° 8' 30" sampai 8° 31' 87" Lintang Selatan. Posisinya berada di tengah-tengah Pulau Bali, sehingga merupakan satu-satunya Kabupaten yang tidak memiliki pantai / laut.

Kecamatan Bangli merupakan salah satu kecamatan yang terdapat di Kabupaten Bangli yang terdiri dari 9 desa/kelurahan dengan luas wilayah sebesar 56,26 km². Kecamatan Bangli menurut jenis penggunaan tanah, paling luas digunakan untuk tegal/huma dan perkebunan, yang masing-masing luasnya 18,60 km² (33,6%) dan 8,97 km² (15,94 %).

Gambar 1
Persentase Desa Menurut Ketinggian dari Permukaan Laut (m)
diKecamatan Bangli, 2018



Sumber : PMD Kecamatan Bangli

Tabel 1.1 Letak, Status, Ketinggian, dan Klasifikasi Desa di Kecamatan Bangli, 2018

Desa / Kelurahan	Letak Desa		Status Desa		Ketinggian dari Permukaan Laut (m)			Klasifikasi Desa		
	Pantai	Non Pantai	Kota	Pede- saan	< 500	500 - 1000	> 1000	Swa daya	Swa karya	Swase mbada
(1)	(2)	(3)	(4)	(5)	(6)	(7)	(8)	(9)	(10)	(11)
001 Bunutin	-	v	-	v	v	-	-	v	-	-
002 Tamanbali	-	v	-	v	v	-	-	v	-	-
003 Bebalang	-	v	v	-	v	-	-	v	-	-
004 Kawan	-	v	v	-	v	-	-	-	v	-
005 Cempaga	-	v	v	-	-	v	-	-	v	-
006 Kubu	-	v	v	-	-	v	-	v	-	-
007 Kayubihi	-	v	-	v	-	v	-	v	-	-
008 Pengotan	-	v	-	v	-	v	-	v	-	-
009 Landih	-	v	-	v	-	v	-	v	-	-
Jumlah										
2018	-	9	4	5	4	5	-	7	2	-
2017	-	9	4	5	4	5	-	7	2	-
2016	-	9	4	5	4	5	-	7	2	-
2015	-	9	4	5	4	5	-	7	2	-
2014	-	9	4	5	4	5	-	7	2	-

Sumber : PMD Kecamatan Bangli

Tabel 1.2 Luas Wilayah Menurut Penggunaan Lahan di Kecamatan Bangli, 2018

Desa / Kelurahan	Luas (Km ²)	Penggunaan Tanah (Km ²)						
		Sawah	Perke- bunan	Tegal/ Huma	Peka- rangan	Kuburan	Lainnya	
(1)	(2)	(3)	(4)	(5)	(6)	(7)	(8)	
001 Bunutin	4,74	1,69	1,16	1,15	0,5	0,01	0,34	
002 Tamanbali	6,57	1,55	1,71	1,07	1,11	0,03	0,45	
003 Bebalang	3,79	1,52	0,90	0,06	0,86	0,05	0,13	
004 Kawan	5,26	1,24	0,34	0,22	2,00	0,01	0,76	
005 Cempaga	5,89	1,17	0,59	0,97	0,8	0,04	0,26	
006 Kubu	4,42	-	0,64	1,49	0,45	0,02	0,44	
007 Kayubihi	9,46	-	0,70	4,26	0,58	0,02	0,55	
008 Pengotan	9,80	-	1,83	6,09	0,77	0,02	0,44	
009 Landih	6,33	-	1,10	3,29	0,38	0,03	0,19	
Jumlah	2018	56,26	7,17	8,97	18,60	7,45	0,23	3,56
	2017	56,26	7,17	8,97	18,60	7,45	0,23	3,56
	2016	56,26	7,19	13,53	4,21	6,79	0,23	3,80
	2015	56,26	7,27	12,70	25,52	7,02	0,19	3,56
	2014	56,26	7,27	12,70	25,52	7,02	0,19	3,56

Sumber: UPTD Pertanian Kecamatan Bangli

Tabel 1.3 Luas Lahan Sawah (Ha) Menurut Jenis Pengairan di Kecamatan Bangli, 2018

Desa / Kelurahan	Luas Lahan Sawah					Jumlah	
	Pengairan Teknis	Pengairan Setengah Teknis	Pengairan Sederhana	Pengairan Non PU	Pengairan Pasang Surut		
(1)	(2)	(3)	(4)	(5)	(6)	(7)	
001 Bunutin	-	1,69	-	-	-	1,69	
002 Tamanbali	-	1,05	0,50	-	-	1,55	
003 Bebalang	-	1,52	-	-	-	1,52	
004 Kawan	-	1,24	-	-	-	1,24	
005 Cempaga	-	0,87	0,30	-	-	1,15	
006 Kubu	-	-	-	-	-	-	
007 Kayubihi	-	-	-	-	-	-	
008 Pengotan	-	-	-	-	-	-	
009 Landih	-	-	-	-	-	-	
Jumlah	2018	-	6,37	0,80	-	-	7,17
	2017	-	6,37	0,80	-	-	7,17
	2016	-	6,24	0,95	-	-	7,27
	2015	-	6,32	0,95	-	-	7,27
	2014	-	6,32	0,96	-	-	7,28

Sumber : UPTD Pertanian Kecamatan Bangli

BAB

2

Kecamatan Bangli Dalam Angka

PEMERINTAHAN

PENJELASAN TEKNIS

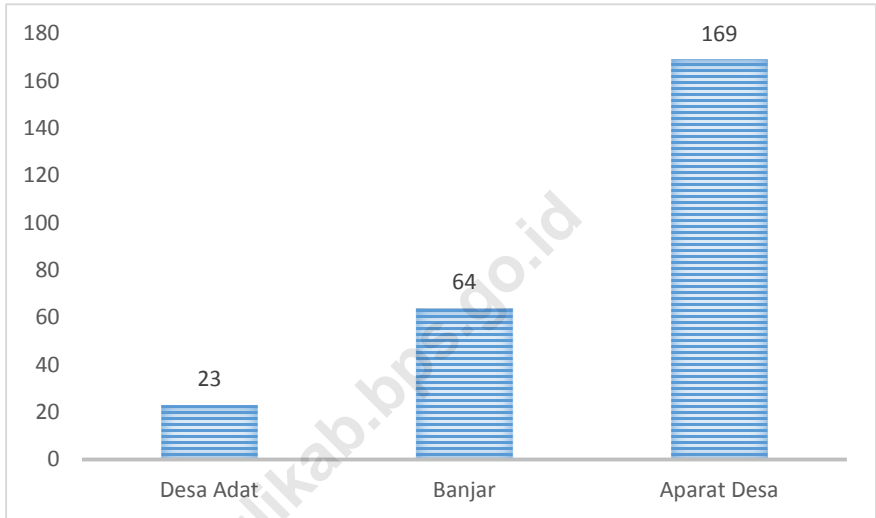
1. **Desa Adat** menurut Undang-Undang Desa Nomor 6 Tahun 2014 adalah pengakuan masyarakat hukum adat sebagai subjek hukum dalam sistem pemerintahan, yaitu menetapkan unit sosial masyarakat hukum adat seperti nagari, huta, kampung, mukim dan lain-lain sebagai badan hukum publik.
2. **Banjar** menurut Kamus Besar Bahasa Indonesia adalah bagian desa setingkat dng rukun warga atau dukuh yg dikepalai oleh seorang kelian.
3. **Kaur** merupakan singkatan dari kepala urusan yang merupakan para pembantu kepala desa/lurah. Posisi Kaur ini merupakan adaptasi modern dari jabatan-jabatan masa lalu, seperti ulu-ulu, modin, atau bekel.
4. **Hansip** atau pertahanan sipil merupakan salah satu satuan pertahanan dan keamanan yang dibentuk oleh pemerintah di Indonesia. Hansip berada di bawah Departemen Dalam Negeri untuk kepentingan keamanan.

ULASAN

Untuk menjalankan suatu roda pemerintahan terdapat tiga unsur yang harus dipenuhi yaitu unsur politik, ekonomi dan birokrasi. Ketiga unsur tersebut harus saling mendukung satu sama lainnya. Unsur politik dan birokrasi masing-masing dapat diwakili oleh lembaga-lembaga yang berperan dalam mengambil suatu keputusan dalam pemerintahan tersebut. Dalam hal ini unsur tersebut dapat diwakili oleh sisi administratif dan personil atau aparat yang ada didalamnya. Sedangkan dari sisi ekonomi dapat dilihat dari anggaran yang dikelola dan juga lembaga-lembaga ekonomi yang ada.

Secara administratif pada tahun 2018 Kecamatan Bangli terbagi menjadi 9 (Sembilan) desa/kelurahan, 23 desa adat (Pekraman), 64 banjar dinas, dan mempunyai 169 aparat desa/kelurahan. Perubahan terjadi pada level desa/ kelurahan, yaitu pada jumlah aparat desa jika dibandingkan dengan tahun 2017 dengan jumlah 154 aparat desa.

Gambar 2
Jumlah Desa Adat, Banjar Dinas, dan Aparat Desa di Kecamatan Bangli,
2018



Sumber : Kepala Desa/Lurah se-Kecamatan Bangli

Tabel 2.1 Banyaknya Desa Adat, Banjar Dinas, dan Aparat Desa Menurut Desa/ Kelurahan di Kecamatan Bangli, 2018

Desa / Kelurahan	Desa Adat	Banjar Dinas	Aparat Desa
(1)	(2)	(3)	(4)
001 Bunutin	2	5	15
002 Tamanbali	5	10	21
003 Bebalang	1	6	15
004 Kawan	2	10	25
005 Cempaga	2	8	26
006 Kubu	2	3	16
007 Kayubihi	3	9	18
008 Pengotan	1	8	18
009 Landih	5	5	15
Jumlah			
	2018	23	64
	2017	23	64
	2016	23	64
	2015	23	64
	2014	23	64

Sumber : Kepala Desa/Lurah se-Kecamatan Bangli

Tabel 2.2 Banyaknya Aparat Pemerintahan Desa Menurut Desa/ Kelurahan di Kecamatan Bangli, 2018

Desa / Kelurahan	Kepala Desa/ Lurah	Sekre- taris Desa	Kadus Pelak- sana Kewila- yahan	Kepala Seksi			Kaur			Tenaga Teknis
				Peme- rinta- han	Kese- jahte- teraan	Pela- yan- an	TU dan Umum	Keua- ngan	Peren- cana- an	
(1)	(2)	(3)	(4)	(5)	(6)	(7)	(8)	(9)	(10)	(11)
001 Bunutin	1	1	5	1	1	1	1	1	1	2
002 Tamanbali	1	1	10	1	1	1	1	1	1	3
003 Bebalang	1	1	6	1	1	1	1	1	1	4
004 Kawan	1	1	10	1	1	1	1	1	1	1
005 Cempaga	1	1	8	1	1	1	1	1	1	2
006 Kubu	1	1	3	1	1	1	1	1	1	5
007 Kayubihi	1	1	9	1	1	1	1	1	1	3
008 Pengotan	1	1	8	1	1	1	1	1	1	3
009 Landih	1	1	5	1	1	1	1	1	1	2
Jumlah	2018	9	9	64	9	9	9	9	9	25

Sumber : Kepala Desa/Lurah se-Kecamatan Bangli

Tabel 2.3 Jarak Desa ke Ibu Kota Kecamatan Bangli (Km), 2018

Desa / Kelurahan	Jarak Desa ke Ibu Kota Kecamatan (Km)								
	< 1	1-2	3-4	5-6	7-8	9-10	10-15	>15	
(1)	(2)	(3)	(4)	(5)	(6)	(7)	(8)	(9)	
001 Bunutin	-	-	-	v	-	-	-	-	
002 Tamanbali	-	-	-	v	-	-	-	-	
003 Bebalang	v	-	-	-	-	-	-	-	
004 Kawan	v	-	-	-	-	-	-	-	
005 Cempaga	-	v	-	-	-	-	-	-	
006 Kubu	-	-	v	-	-	-	-	-	
007 Kayubihi	-	-	-	-	v	-	-	-	
008 Pengotan	-	-	-	-	-	-	-	v	
009 Landih	-	-	-	-	-	-	-	v	
Jumlah	2018	2	1	1	2	1	0	0	2
	2017	2	1	1	2	1	0	0	2
	2016	2	1	1	2	1	0	0	2
	2015	2	1	1	2	1	0	0	2
	2014	2	1	1	2	1	0	0	2

Sumber : Kepala Desa/Lurah se-Kecamatan Bangli

Tabel 2.4 Banyaknya Pos Keamanan dan Jumlah Personil Menurut Desa/Kelurahan di Kecamatan Bangli, 2018

Desa / Kelurahan	Jumlah Pos Keamanan dan Jumlah Personil				
	Hansip / Linmas		Bimas / Babinsa		
	Pos	Personil	Pos	Personil	
(1)	(2)	(3)	(4)	(5)	
001 Bunutin	1	31	1	2	
002 Tamanbali	1	31	1	2	
003 Bebalang	1	31	1	2	
004 Kawan	1	31	1	2	
005 Cempaga	1	33	1	2	
006 Kubu	1	47	1	2	
007 Kayubihi	1	31	1	2	
008 Pengotan	1	31	1	2	
009 Landih	1	31	1	2	
Jumlah	2018	9	297	9	18
	2017	9	297	9	18
	2016	9	299	9	18
	2015	9	301	9	18
	2014	9	295	9	18

Sumber : Kepala Desa/Lurah se-Kecamatan Bangli

Tabel 2.5 Jumlah Hansip, Hansip yang Ditatar, Pembinaan Hansip, dan Bantuan Pakaian Menurut Desa/Kelurahan di Kecamatan Bangli, 2018

Desa / Kelurahan	Jumlah Hansip	Hansip Telah Ditatar	Jumlah Pembinaan Hansip	Jumlah Bantuan Pakaian	
(1)	(2)	(3)	(4)	(5)	
001 Bunutin	31	31	1	-	
002 Tamanbali	31	31	1	31	
003 Bebalang	31	31	1	31	
004 Kawan	31	31	1	-	
005 Cempaga	33	33	1	-	
006 Kubu	47	47	1	47	
007 Kayubihi	31	-	-	-	
008 Pengotan	31	31	1	-	
009 Landih	31	31	1	-	
Jumlah	2018	297	266	8	109
	2017	298	298	9	107
	2016	302	302	9	302
	2015	295	295	9	-
	2014	287	287	9	283

Sumber : Kepala Desa/Lurah se-Kecamatan Bangli

BAB

3

Kecamatan Bangli Dalam Angka

**KEPENDUDUKAN
DAN
KETENAGAKERJAAN**

PENJELASAN TEKNIS

1. **Desa Adat** menurut Undang-Undang Desa Nomor 6 Tahun 2014 adalah pengakuan masyarakat hukum adat sebagai subjek hukum dalam sistem pemerintahan, yaitu menetapkan unit sosial masyarakat hukum adat seperti nagari, huta, kampung, mukim dan lain-lain sebagai badan hukum publik.
2. **Banjar** menurut Kamus Besar Bahasa Indonesia adalah bagian desa setingkat dng rukun warga atau dukuh yg dikepalai oleh seorang kelian.
3. **Kaur** merupakan singkatan dari kepala urusan yang merupakan para pembantu kepala desa/lurah. Posisi Kaur ini merupakan adaptasi modern dari jabatan-jabatan masa lalu, seperti ulu-ulu, modin, atau bekel.
4. **Hansip** atau pertahanan sipil merupakan salah satu satuan pertahanan dan keamanan yang dibentuk oleh pemerintah di Indonesia. Hansip berada di bawah Departemen Dalam Negeri untuk kepentingan keamanan.

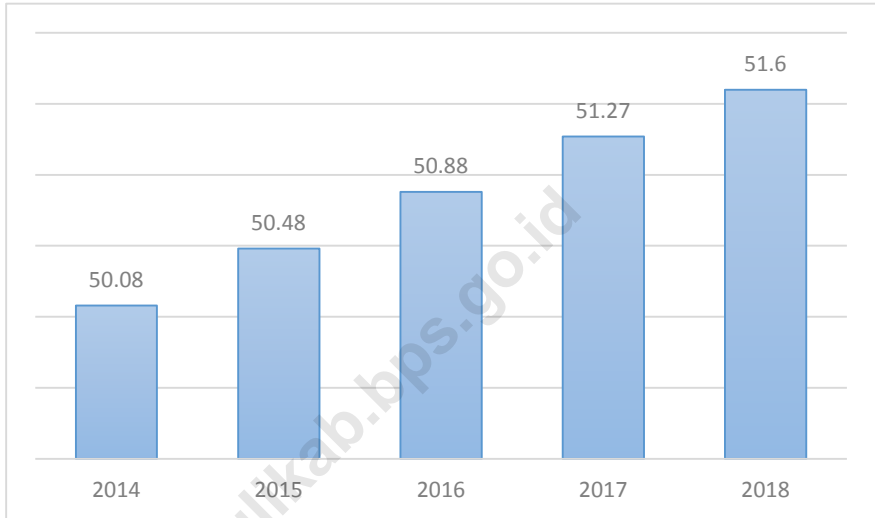
ULASAN

Penduduk yang berkualitas merupakan modal penting bagi proses pembangunan, sementara penambahan penduduk yang tidak terkendali akan menjadi beban bagi pembangunan.

Masalah kependudukan harus mendapat perhatian khusus, karenanya pertumbuhan penduduk harus dikendalikan dan dikelola dengan baik sehingga sumber daya manusia berkualitas dapat tercapai. Program kependudukan yang diluncurkan pemerintah dalam mengelola kesehatan dan kependudukan diharapkan dapat meningkatkan kualitas hidup masyarakat.

Laju pertumbuhan penduduk Kecamatan Bangli sangat kecil, kurang dari satu persen. Penduduk Kecamatan Bangli tahun 2018 sekitar 51,60 ribu jiwa yang tersebar di 9 desa/kelurahan. Dalam 5 tahun terakhir jumlah penduduk Kecamatan Bangli menunjukkan tren meningkat. Rasio jenis kelamin penduduk Kecamatan Bangli tahun 2018 berada di atas angka seratus, tepatnya 101 yang menunjukkan bahwa jumlah penduduk laki-laki lebih banyak dari pada penduduk perempuan.

Gambar 3
Jumlah Penduduk di Kecamatan Bangli, 2014-2018 (Dalam Ribu Jiwa)



Sumber : Proyeksi Penduduk Kabupaten Bangli, 2010-2020

Tabel 3.1 Jumlah Penduduk Laki-laki (dalam ribuan) di Kecamatan Bangli, 2014 - 2018

Kelompok Umur	2014	2015	2016	2017	2018
(1)	(2)	(3)	(4)	(5)	(6)
0-4	1,87	1,83	1,81	1,79	1,77
5-9	1,98	1,95	1,91	1,87	1,83
10-14	2,07	2,09	2,21	2,12	2,12
15-19	2,07	2,07	2,10	2,13	2,18
20-24	1,55	1,53	1,51	1,49	1,47
25-29	1,79	1,81	1,81	1,81	1,82
30-34	1,79	1,77	1,77	1,77	1,79
35-39	1,92	1,90	1,88	1,86	1,84
40-44	1,98	1,99	1,99	1,97	1,94
45-49	2,03	2,06	2,09	2,12	2,12
50-54	1,69	1,77	1,87	1,97	2,05
55-59	1,29	1,34	1,39	1,44	1,49
60-64	0,98	1,03	1,05	1,10	1,14
65-69	0,80	0,85	0,85	0,87	0,92
70-74	0,66	0,66	0,68	0,68	0,71
75+	0,74	0,76	0,74	0,81	0,77
Jumlah	25,21	25,41	25,57	25,80	25,96

Sumber : Proyeksi Penduduk Kabupaten Bangli, 2010-2020

Tabel 3.2 Jumlah Penduduk Perempuan (dalam ribuan) di Kecamatan Bangli, 2014 - 2018

Kelompok Umur	2014	2015	2016	2017	2018
(1)	(2)	(3)	(4)	(5)	(6)
0 -4	1,78	1,76	1,76	1,75	1,73
5-9	1,90	1,89	1,85	1,81	1,79
10-14	1,91	1,93	1,95	1,96	1,96
15-19	1,82	1,82	1,83	1,88	1,90
20-24	1,53	1,51	1,49	1,47	1,45
25-29	1,71	1,73	1,76	1,76	1,76
30-34	1,76	1,74	1,72	1,70	1,70
35-39	1,97	1,95	1,93	1,91	1,86
40-44	2,01	1,98	1,99	1,99	1,97
45-49	2,03	2,06	2,09	2,11	2,12
50-54	1,66	1,73	1,83	1,93	2,00
55-59	1,37	1,42	1,48	1,53	1,58
60-64	1,02	1,07	1,12	1,14	1,19
65-69	0,89	0,92	0,94	0,94	0,97
70-74	0,69	0,69	0,72	0,74	0,76
75+	0,82	0,87	0,85	0,85	0,90
Jumlah	24,87	25,07	25,31	25,47	25,64

Sumber : Proyeksi Penduduk Kabupaten Bangli, 2010-2020

Tabel 3.3 Jumlah Penduduk (dalam ribuan) di Kecamatan Bangli, 2014 - 2018

Kelompok Umur	2014	2015	2016	2017	2018
(1)	(2)	(3)	(4)	(5)	(6)
0-4	3,65	3,59	3,57	3,54	3,50
5-9	3,88	3,84	3,76	3,68	3,62
10-14	3,98	4,02	4,07	4,08	4,08
15-19	3,89	3,89	3,93	4,01	4,08
20-24	3,08	3,04	3,00	2,96	2,92
25-29	3,50	3,54	3,57	3,57	3,58
30-34	3,55	3,51	3,49	3,47	3,49
35-39	3,89	3,85	3,81	3,77	3,70
40-44	3,99	3,97	3,98	3,96	3,91
45-49	4,06	4,12	4,18	4,23	4,24
50-54	3,35	3,5	3,70	3,90	4,05
55-59	2,66	2,76	2,87	2,97	3,07
60-64	2,00	2,10	2,17	2,24	2,33
65-69	1,69	1,77	1,79	1,81	1,89
70-74	1,35	1,35	1,40	1,42	1,47
75+	1,56	1,63	1,59	1,66	1,67
Jumlah	50,08	50,48	50,88	51,27	51,60

Sumber : Proyeksi Penduduk Kabupaten Bangli, 2010-2020

Tabel 3.4 Jumlah Penduduk (dalam ribuan) Menurut Jenis Kelamin dan Rasio Jenis Kelamin Menurut Desa/Kelurahan di Kecamatan Bangli, 2018

Desa / Kelurahan	Jenis Kelamin			Rasio Jenis Kelamin
	Laki-Laki	Perempuan	Jumlah	
(1)	(2)	(3)	(4)	(5)
0-4	1,79	1,75	3,54	102,29
5-9	1,87	1,81	3,68	103,31
10-14	2,12	1,96	4,08	108,16
15-19	2,13	1,88	4,01	113,30
20-24	1,49	1,47	2,96	101,36
25-29	1,81	1,76	3,57	102,84
30-34	1,77	1,70	3,47	104,12
35-39	1,86	1,91	3,77	97,38
40-44	1,97	1,99	3,96	98,99
45-49	2,12	2,11	4,23	100,47
50-54	1,97	1,93	3,90	102,07
55-59	1,44	1,53	2,97	94,12
60-64	1,10	1,14	2,24	96,49
65-69	0,87	0,94	1,81	92,55
70-74	0,68	0,74	1,42	91,89
75+	0,81	0,85	1,66	95,29
Jumlah	25,80	25,47	51,27	101,30

Sumber : Proyeksi Penduduk Kabupaten Bangli, 2010-2020

Tabel 3.5 Jumlah Kepala Keluarga dan Rata-Rata Anggota Keluarga Menurut Desa/ Kelurahan di Kecamatan Bangli, 2018

Desa / Kelurahan	Jumlah Kepala Keluarga	Rata-rata Jiwa per Kepala Keluarga
(1)	(2)	(3)
001 Bunutin	1116	4
002 Tamanbali	1953	3
003 Bebalang	1668	4
004 Kawan	3004	4
005 Cempaga	2504	3
006 Kubu	1185	3
007 Kayubihi	1447	4
008 Pengotan	1126	3
009 Landih	1100	4
Jumlah	15103	4
	2018	
	2017	4
	2016	4
	2015	3
	2014	3

Sumber : Kepala Desa/Lurah se-Kecamatan Bangli

Tabel 3.6 Banyaknya Bangunan Menurut Penggunaannya Menurut Desa/ Kelurahan di Kecamatan Bangli, 2018

Desa / Kelurahan	Tempat Tinggal	Bukan Tempat Tinggal	Campuran		
			Toko/ Perdagangan	Industri/ Kerajinan	
(1)	(2)	(3)	(4)	(5)	
001 Bunutin	1116	62	21	10	
002 Tamanbali	1953	112	12	17	
003 Bebalang	1668	164	27	17	
004 Kawan	3004	285	80	38	
005 Cempaga	2504	157	54	23	
006 Kubu	1185	89	25	30	
007 Kayubihi	1447	102	50	19	
008 Pengotan	1126	88	38	28	
009 Landih	1100	75	70	45	
Jumlah	2018	15 103	1 134	377	227
	2017	15 397	1 128	263	227
	2016	15 362	1 128	296	227
	2015	15115	1 120	281	227
	2014	14 527	1 074	212	185

Sumber : Kepala Desa/Lurah se-Kecamatan Bangli

Tabel 3.7 Persentase Keluarga Menurut Jenis Penerangan yang Digunakan dan Desa / Kelurahan di Kecamatan Bangli, 2018

Desa / Kelurahan	Jenis Penerangan			
	Listrik	Lampu Minyak Tanah	Lainnya	
(1)	(2)	(3)	(4)	
001 Bunutin	100	-	-	
002 Tamanbali	100	-	-	
003 Bebalang	100	-	-	
004 Kawan	100	-	-	
005 Cempaga	100	-	-	
006 Kubu	100	-	-	
007 Kayubihi	100	-	-	
008 Pengotan	100	-	-	
009 Landih	100	-	-	
Jumlah	2018	100	-	-
	2017	100	-	-
	2016	100	-	-
	2015	99,67	0,33	-
	2014	98,73	1,27	-

Sumber : Kepala Desa/Lurah se-Kecamatan Bangli

Tabel 3.8 Persentase Keluarga Menurut Jenis Penggunaan Kakus/ Jamban dan Desa/Kelurahan di Kecamatan Bangli, 2018

Desa / Kelurahan	Jamban Dengan Tangki Septik			Jamban Lainnya	
	Sendiri	Bersama	Umum		
(1)	(2)	(3)	(4)	(5)	
001 Bunutin	87,10	6,85	-	6,05	
002 Tamanbali	75,02	15,76	-	9,22	
003 Bebalang	94,40	3,10	-	2,5	
004 Kawan	93,20	4,38	-	2,42	
005 Cempaga	95,82	2,25	-	1,93	
006 Kubu	92,30	6,20	-	1,50	
007 Kayubihi	89,60	8,4	-	2	
008 Pengotan	72,01	5,73	-	22,26	
009 Landih	69,02	2,68	-	28,30	
Jumlah	2018	85,35	6,15	-	6,01
	2017	82,69	8,69	-	8,62
	2016	80,10	8,69	-	9,78
	2015	80,72	6,70	-	12,58
	2014	80,72	6,70	-	12,58

Sumber : Kepala Desa/Lurah se-Kecamatan Bangli

BAB

4

Kecamatan Bangli Dalam Angka

SOSIAL

PENJELASAN TEKNIS

- 1. Jenjang Pendidikan Formal** terdiri atas pendidikan dasar, pendidikan menengah, dan pendidikan tinggi. Jenis pendidikan yang diajarkan mencakup pendidikan umum, kejuruan, akademik, profesi, vokasi, keagamaan, dan khusus. Pendidikan dasar berbentuk Sekolah Dasar (SD) dan Madrasah Ibtidaiyah (MI) atau bentuk lain yang sederajat, serta Sekolah Menengah Pertama (SMP) dan Madrasah Tsanawiyah (MTs), atau bentuk lain yang sederajat; Pendidikan menengah berbentuk Sekolah Menengah Atas (SMA), Madrasah Aliyah (MA), Sekolah Menengah Kejuruan (SMK), Madrasah Aliyah Kejuruan (MAK), atau bentuk lain yang sederajat; Pendidikan tinggi merupakan jenjang pendidikan setelah pendidikan menengah.
- 2. Poliklinik** adalah sarana kesehatan yang dipakai untuk pelayanan berobat jalan, biasanya berada di bawah pengawasan dokter/tenaga medis.
- 3. Puskesmas** adalah unit pelaksana teknis dinas kesehatan kabupaten/kota yang mempunyai fungsi utama sebagai penyelenggara pelayanan kesehatan tingkat pertama. Wilayah kerja Puskesmas maksimal adalah satu kecamatan dan untuk menjangkau wilayah kerjanya, puskesmas mempunyai jaringan pelayanan meliputi unit Puskesmas Pembantu (Pustu), unit Puskesmas Keliling (Puskel), unit bidan desa/komunitas (Peraturan Menteri Kesehatan RI No 75 Tahun 2014 Tentang Pusat Kesehatan Masyarakat).

ULASAN

Pendidikan

Pendidikan merupakan salah satu faktor yang mempengaruhi kualitas sumber daya manusia, semakin tinggi tingkat pendidikannya diharapkan kualitas sumber daya manusianya semakin baik pula. Untuk menunjang hal tersebut perlu adanya sarana dan prasarana pendidikan yang memadai.

Dibanding tahun 2017, penambahan jumlah sekolah hanya terjadi pada TK di tahun 2018, yaitu bertambah sebanyak 3 sekolah TK. Sedangkan jumlah murid TK justru mengalami penurunan sebanyak 202 orang dibandingkan tahun sebelumnya. Hal ini juga terjadi pada jenjang tingkat pendidikan SD, SMP dan SMA mengalami penurunan jumlah murid dibandingkan tahun 2018.

Rasio guru terhadap murid di Kecamatan Bangli pada masing-masing jenjang tingkat pendidikan SD, SMP, SMA/SMK adalah 9,51, 11,44, dan 12,66.

Kesehatan

Kecamatan Bangli sebagai ibu kota Kabupaten memiliki tiga Rumah Sakit yaitu Rumah Sakit Umum, Rumah Sakit Swasta "Bangli Medical Center" dan Rumah Sakit Jiwa yang merupakan satu-satunya terdapat di Propinsi Bali. Sedangkan fasilitas kesehatan yang ada di Kecamatan Bangli seperti Puskesmas sebanyak 2 unit, puskesmas pembantu sebanyak 11 unit. Untuk memudahkan pelayanan kesehatan di bidang KB maka di Kecamatan Bangli dibangun pos-pos KB sebanyak 4 unit.

Jumlah tenaga medis di Kecamatan Bangli yang terdiri dari dokter sebanyak 34 orang, bidan sebanyak 34 orang, mantri kesehatan sebanyak 108 orang, dan lainnya.

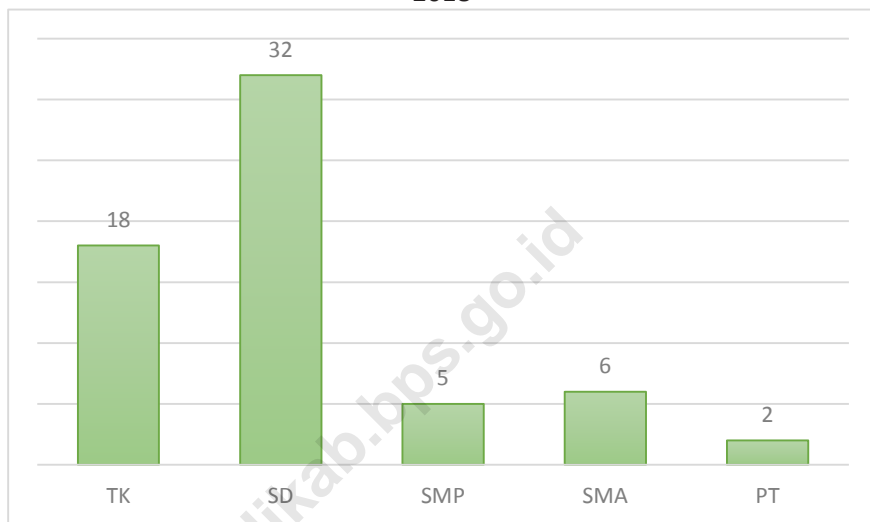
A g a m a

Demi terwujudnya keseimbangan antara kebutuhan fisik dan spiritual, maka pemerintah senantiasa meningkatkan kualitas keimanan bagi masyarakat untuk tetap terjaga stabilitas nasional, maka tri kerukunan umat beragama tetap dibina dan dimanfaatkan. Tempat-tempat beribadah merupakan salah satu wahana untuk mempercepat proses mempertebal keimanan sesuai dengan agama yang dianut.

Seperti dimaklumi masyarakat di Bangli dan juga di Bali yang sebagian besar memeluk agama Hindu, sudah barang tentu fasilitas peribadatan yang terbanyak adalah pura, sedangkan untuk fasilitas peribadatan lain jumlahnya masih relatif kecil.

Jumlah Pura di Kecamatan Bangli pada tahun 2018 sebanyak 352 unit. Mesjid dan Langgar masing-masing tersedia 1 unit, serta terdapat 2 unit Gereja.

Gambar 5
Banyaknya Sekolah Menurut Jenjang Pendidikan di Kecamatan Bangli,
2018



Sumber : UPT Dinas Pendidikan Pemuda dan Olahraga Kecamatan Bangli

Tabel 4.1.1 Banyaknya Sekolah Menurut Jenjang Pendidikan Menurut Desa/ Kelurahan di Kecamatan Bangli, 2018

Desa / Kelurahan	Tingkat Pendidikan					
	TK	SD	SMP	SMA / SMK	Akademi/PT	
(1)	(2)	(3)	(4)	(5)	(6)	
001 Bunutin	1	3	-	-	-	
002 Tamanbali	2	4	1	1	-	
003 Bebalang	1	3	-	-	-	
004 Kawan	5	6	1	3	1	
005 Cempaga	3	4	1	-	-	
006 Kubu	2	3	1	1	1	
007 Kayubihi	2	4	-	1	-	
008 Pengotan	1	3	1	-	-	
009 Landih	1	2	-	-	-	
Jumlah	2018	18	32	5	6	2
	2017	15	32	6	7	2
	2016	15	33	7	9	1
	2015	13	33	7	9	1
	2014	13	33	7	9	1

Sumber : UPT Dinas Pendidikan Pemuda dan Olahraga Kecamatan Bangli

Tabel 4.1.2 Banyaknya Guru Menurut Jenjang Pendidikan Tempat Mengajar Menurut Desa/Kelurahan di Kecamatan Bangli, 2017/2018

Desa / Kelurahan	Tingkat Pendidikan					
	TK	SD	SMP/blm	SMA/SMK	Akademi/PT	
(1)	(2)	(3)	(4)	(5)	(6)	
001 Bunutin	8	47	-	-	-	
002 Tamanbali	6	58	54	51	-	
003 Bebalang	6	50	-	-	-	
004 Kawan	43	112	59	68	27	
005 Cempaga	15	75	50	-	-	
006 Kubu	13	57	57	143	94	
007 Kayubihi	17	60	-	-	-	
008 Pengotan	3	33	23	-	-	
009 Landih	8	23	-	-	-	
Jumlah	2018	119	515	243	262	121
	2017	90	339	207	448	121
	2016	106	330	232	448	121
	2015	116	339	162	413	136
	2014	76	297	224	315	136

Sumber : UPT Dinas Pendidikan Pemuda dan Olahraga Kecamatan Bangli

Tabel 4.1.3 Banyaknya Murid Menurut Jenjang Pendidikan Menurut Desa/Kelurahan di Kecamatan Bangli, 2017/2018

Desa / Kelurahan	Tingkat Pendidikan						
	Taman Kanak-Kanak			Sekolah Dasar			
	Laki-Laki	Perempuan	Jumlah	Laki-Laki	Perempuan	Jumlah	
(1)	(2)	(3)	(4)	(5)	(6)	(7)	
001 Bunutin	35	35	70	161	148	309	
002 Tamanbali	28	28	56	247	237	484	
003 Bebalang	51	71	122	197	186	383	
004 Kawan	186	155	241	767	682	1 449	
005 Cempaga	38	36	74	346	339	685	
006 Kubu	43	39	82	226	219	445	
007 Kayubihi	11	14	25	232	205	437	
008 Pengotan	20	23	43	206	212	418	
009 Landih	22	29	51	142	146	288	
Jumlah	2018	434	403	864	2 524	2 374	4 898
	2017	566	489	1 066	2 568	2 440	5 008
	2016	553	514	1 066	2 557	2 401	7 090
	2015	380	356	736	2 514	2 372	4 886
	2014	389	382	771	2 470	2 383	4 853

Sumber : UPT Dinas Pendidikan Pemuda dan Olahraga Kecamatan Bangli

Tabel 4.1.3 Lanjutan

Desa / Kelurahan	Tingkat Pendidikan						
	SMP			SMA			
	Laki-Laki	Perempuan	Jumlah	Laki-Laki	Perempuan	Jumlah	
(1)	(8)	(9)	(10)	(11)	(12)	(13)	
001 Bunutin	-	-	-	-	-	-	
002 Tamanbali	414	367	781	-	-	-	
003 Bebalang	-	-	-	-	-	-	
004 Kawan	432	468	900	425	478	903	
005 Cempaga	116	124	240	-	-	-	
006 Kubu	307	252	559	488	357	845	
007 Kayubihi	-	-	-	-	-	-	
008 Pengotan	143	157	300	-	-	-	
009 Landih	-	-	-	-	-	-	
Jumlah	2018	1 412	1 368	2 780	913	835	1 748
	2017	1 483	1 423	2 906	985	869	1 822
	2016	1 453	1 539	2 892	947	838	1 785
	2015	1 425	1 316	2 741	931	820	1746
	2014	1 423	1 307	2 730	901	736	1637

Sumber : UPT Dinas Pendidikan Pemuda dan Olahraga Kecamatan Bangli

Tabel 4.1.3 Lanjutan

Desa / Kelurahan	Jenjang Pendidikan						
	SMK			Perguruan Tinggi			
	Laki-Laki	Perempuan	Jumlah	Laki-Laki	Perempuan	Jumlah	
(1)	(14)	(15)	(16)	(17)	(18)	(19)	
001 Bunutin	-	-	-	-	-	-	
002 Tamanbali	214	39	253	-	-	-	
003 Bebalang	-	-	-	-	-	-	
004 Kawan	308	586	894	39	108	147	
005 Cempaga	-	-	-	-	-	-	
006 Kubu	248	173	421	147	54	201	
007 Kayubihi	680	452	1 132	-	-	-	
008 Pengotan	-	-	-	-	-	-	
009 Landih	-	-	-	-	-	-	
Jumlah	2018	1 450	1 250	2 700	186	162	348
	2017	1 370	1 165	2 535	78	108	182
	2016	1 209	1 090	2 299	125	128	253
	2015	1 186	1 046	2 232	328	353	681
	2014	1 158	910	2 068	328	353	681

Sumber : UPT Dinas Pendidikan Pemuda dan Olahraga Kecamatan Bangli

Tabel 4.1.4 Rasio Murid dan Guru Menurut Jenjang Pendidikan Menurut Desa/ Kelurahan di Kecamatan Bangli, 2017/2018

Desa / Kelurahan	Jenjang Pendidikan				
	TK	SD	SMP	SMA/SMK	
(1)	(2)	(3)	(4)	(5)	
001 Bunutin	8,75	6,57	-	-	
002 Tamanbali	9,33	8,34	14,6	4,69	
003 Bebalang	20,33	7,66	-	-	
004 Kawan	5,60	12,94	15,25	26,43	
005 Cempaga	4,93	9,13	4,80	-	
006 Kubu	6,31	7,81	9,81	8,85	
007 Kayubih	1,47	7,28	-	-	
008 Pengotan	14,33	12,67	13,04	-	
009 Landih	6,38	12,52	-	-	
Jumlah	2018	6,42	9,51	11,44	12,66
	2017	89	23	58	10
	2016	77	14	12	10
	2015	7	16	17	14
	2014	12	17	12	13

Sumber : UPT Dinas Pendidikan Pemuda dan Olahraga Kecamatan Bangli

Tabel 4.1.5 Banyaknya Organisasi Sosial Desa/ Kelurahan Menurut Jenis dan Desa di Kecamatan Bangli, 2018

Desa / Kelurahan	Karang Taruna	Anggota PKK	Panti Asuhan	Organisasi Pengairan		
				Banyaknya	Anggota	
(1)	(2)	(3)	(4)	(5)	(6)	
001 Bunutin	1	1 116	-	9	420	
002 Tamanbali	1	1 953	-	16	385	
003 Bebalang	1	1 668	1	10	320	
004 Kawan	1	3 004	-	4	100	
005 Cempaga	1	2 504	1	5	110	
006 Kubu	1	1 185	1	-	-	
007 Kayubihi	1	1 447	-	-	-	
008 Pengotan	1	1 126	-	-	-	
009 Landih	1	1 100	-	-	-	
Jumlah	2018	9	15 103	3	44	1 335
	2017	9	14 931	2	44	1 233
	2016	9	14 665	2	39	1 233
	2015	9	14 631	2	35	1 233
	2014	9	14 527	2	35	1 233

Sumber : Kepala Desa/Lurah se-Kecamatan Bangli

Tabel 4.1.6 Banyaknya Organisasi Kesenian Menurut Jenis dan Desa/Kelurahan di Kecamatan Bangli, 2018

No	Kesenian				
	Desa/Kelurahan	Sekehe Gong	Sanggar Tari	Tari sakral	Lainnya
(1)	(2)	(3)	(4)	(5)	(6)
001	Bunutin	6	-	2	2
002	Tamanbali	5	-	2	9
003	Bebalang	6	1	2	6
004	Kawan	10	2	20	4
005	Cempaga	13	1	1	4
006	Kubu	5	1	6	2
007	Kayubihi	8	1	2	4
008	Pengotan	9	2	2	4
009	Landih	10	-	10	4
Jumlah	2018	72	8	47	39

Sumber : Kepala Desa/Lurah se-Kecamatan Bangli

Tabel 4.1.7 Banyaknya Fasilitas Olahraga Menurut Jenis dan Desa/Kelurahan di Kecamatan Bangli, 2018

Desa / Kelurahan	Jenis Olahraga					
	Sepak Bola	Bola Voli	Tenis Meja	Bulu Tangkis	Lainnya	
(1)	(2)	(3)	(4)	(5)	(6)	
001 Bunutin	-	5	5	3	1	
002 Tamanbali	-	1	-	1	1	
003 Bebalang	-	-	1	1	2	
004 Kawan	1	1	-	2	1	
005 Cempaga	-	1	-	-	1	
006 Kubu	-	-	-	-	-	
007 Kayubihi	4	9	1	9	-	
008 Pengotan	-	8	-	-	-	
009 Landih	-	6	6	-	-	
Jumlah	2018	5	31	13	16	6
	2017	5	33	17	15	10
	2016	13	41	42	17	10
	2015	6	43	33	16	9
	2014	4	43	39	19	5

Sumber : Kepala Desa/Lurah se-Kecamatan Bangli

Tabel 4.1.8 Banyaknya Penduduk yang Berlangganan Majalah dan Surat Kabar Menurut Jenis dan Desa/Kelurahan di Kecamatan Bangli, 2018

Desa / Kelurahan	Surat kabar				
	Bali Post	Denpost	Tribun News	Nusa Bali	Lainnya
(1)	(2)	(3)	(4)	(5)	(9)
001 Bunutin	NA	NA	NA	NA	NA
002 Tamanbali	NA	NA	NA	NA	NA
003 Bebalang	NA	NA	NA	NA	NA
004 Kawan	NA	NA	NA	NA	NA
005 Cempaga	NA	NA	NA	NA	NA
006 Kubu	NA	NA	NA	NA	NA
007 Kayubihi	NA	NA	NA	NA	NA
008 Pengotan	NA	NA	NA	NA	NA
009 Landih	NA	NA	NA	NA	NA
Jumlah	2018	NA	NA	NA	NA

Sumber : Kepala Desa/Lurah se-Kecamatan

Tabel 4.2.1 Banyaknya Fasilitas Kesehatan Menurut Jenis dan Desa/Kelurahan di Kecamatan Bangli, 2018

Desa / Kelurahan	Poliklinik	Puskesmas	Puskesmas Pembantu	Klinik Bersalin	Posyandu	Dokter Praktek	Pos KB	
(1)	(2)	(3)	(4)	(5)	(6)	(7)	(8)	
001 Bunutin	-	-	1	-	5	-	-	
002 Tamanbali	-	1	1	-	10	-	1	
003 Bebalang	-	-	1	-	6	5	-	
004 Kawan	-	-	-	-	11	15	2	
005 Cempaga	-	-	1	-	9	4	-	
006 Kubu	-	-	1	-	5	2	1	
007 Kayubihi	-	-	3	-	10	-	-	
008 Pengotan	-	1	1	-	8	-	-	
009 Landih	-	-	2	-	5	-	-	
Jumlah	2018	-	2	11	-	69	26	4
	2017	-	2	11	-	69	25	4
	2016	-	2	9	-	70	28	4
	2015	-	2	9	-	70	28	4
	2014	-	2	10	-	69	23	6

Sumber : Kepala Desa/Lurah se-Kecamatan Bangli

Tabel 4.2.2 Banyaknya Tenaga Kesehatan Menurut Keahliannya dan Desa/Kelurahan di Kecamatan Bangli, 2018

Desa / Kelurahan	Dokter		Bidan	Mantri Kesehatan	Dukun Bersalin	Dukun Pijat	Lainnya	
	Umum	Spesialis						
(1)	(2)	(3)	(4)	(5)	(6)	(7)	(8)	
001 Bunutin	-	-	3	2	-	-	2	
002 Tamanbali	1	-	1	14	-	-	4	
003 Bebalang	2	3	6	27	-	2	46	
004 Kawan	15	3	6	37	-	-	4	
005 Cempaga	4	-	2	1	-	3	2	
006 Kubu	2	-	2	-	-	2	2	
007 Kayubihi	-	-	6	6	-	4	5	
008 Pengotan	-	-	1	-	-	5	-	
009 Landih	-	-	1	-	-	2	3	
Jumlah	2018	24	6	28	87	-	18	68
	2017	28	6	34	108	-	16	88
	2016	28	16	44	133	-	10	111
	2015	26	3	44	118	-	10	86
	2014	25	3	21	116	-	5	79

Sumber : Kepala Desa/Lurah se-Kecamatan Bangli

Tabel 4.2.3 Banyaknya Aseptor KB Menurut Alat Kontrasepsi yang Digunakan dan Desa/Kelurahan di Kecamatan Bangli, 2018

Desa / Kelurahan	IUD	Pil KB	Susuk/ Implan	Kondom	Obat Vagina	Vasek- tomi	Tubek- tomi	Suntikan	
(1)	(2)	(3)	(4)	(5)	(6)	(7)	(8)	(9)	
001 Bunutin	366	27	4	11	-	1	34	150	
002 Tamanbali	483	61	54	4	-	2	34	248	
003 Bebalang	429	23	20	10	-	2	30	341	
004 Kawan	904	45	1	37	-	4	51	208	
005 Cempaga	817	66	7	46	-	13	40	214	
006 Kubu	286	37	4	2	-	-	16	335	
007 Kayubihi	197	86	27	18	-	1	69	618	
008 Pengotan	134	47	10	6	-	2	18	511	
009 Landih	227	16	7	8	-	86	13	350	
Jumlah	2018	3 843	408	134	142	-	111	305	2 975
	2017	4 206	499	98	147	-	152	302	2 664
	2016	4313	428	64	146	-	152	278	2551
	2015	4 281	423	44	141	-	152	276	2 667
	2014	4 207	419	56	141	-	154	318	2 674

Sumber : PPLKB Kecamatan Bangli

Tabel 4.2.4 Persentase Keluarga yang Menggunakan Air Minum Dirinci Menurut Sumber Air Minum di Kecamatan Bangli, 2018

Desa / Kelurahan	PDAM	Pompa Air	Sumur	Mata Air	Sungai	Lainnya	
(1)	(2)	(3)	(4)	(5)	(6)	(7)	
001 Bunutin	100	-	-	-	-	-	
002 Tamanbali	98,75	-	-	1,25	-	-	
003 Bebalang	92,89	-	-	7,11	-	-	
004 Kawan	99,18	-	-	0,82	-	-	
005 Cempaga	96,95	-	-	3,05	-	-	
006 Kubu	99,13	-	-	0,87	-	-	
007 Kayubihi	48,00	-	-	50,00	-	2,00	
008 Pengotan	-	-	-	54,35	-	45,65	
009 Landih	-	-	-	10,00	-	90,00	
Jumlah	2018	70,54	-	-	14,16	-	15,29
	2017	81,25	-	-	8,91	-	9,81
	2016	85,25	-	-	8,91	-	9,81
	2015	85,56	-	-	14,17	-	0,27
	2014	81,11	-	0,07	14,35	0,50	3,96

Sumber : Kepala Desa/Lurah se-Kecamatan Bangli

Tabel 4.2.5 Jumlah Panti Asuhan dan Penderita Cacat Menurut Jenis Cacat di Kecamatan Bangli, 2018

Desa / Kelurahan	Jumlah Panti Asuhan	Penderita Cacat						
		Tuna Netra	Tuna Wicara	Tuna Ganda	Cacat Fisik	Cacat Mental	Lainnya	
(1)	(2)	(3)	(4)	(5)	(6)	(7)	(8)	
001 Bunutin	-	-	6	-	27	14	18	
002 Tamanbali	-	8	9	2	23	13	10	
003 Bebalang	1	2	-	-	-	3	5	
004 Kawan	-	7	4	-	18	10	2	
005 Cempaga	1	4	-	-	16	7	4	
006 Kubu	-	-	1	-	9	13	6	
007 Kayubihi	-	2	-	5	16	8	-	
008 Pengotan	-	4	-	-	11	-	-	
009 Landih	-	2	-	-	6	5	2	
Jumlah	2018	2	29	21	7	126	73	47
	2017	2	28	29	3	129	67	64
	2016	2	31	30	3	126	69	64
	2015	2	21	11	11	133	60	51
	2014	2	25	18	9	132	75	38

Sumber : Kepala Desa/Lurah se-Kecamatan Bangli

Tabel 4.3.1 Banyaknya Tempat Ibadah Menurut Desa/Kelurahan di Kecamatan Bangli, 2018

Desa / Kelurahan	Pura	Masjid	Langgar/ Surau	Gereja	Vihara	Lainnya	Jumlah	
(1)	(2)	(3)	(4)	(5)	(6)	(7)	(8)	
001 Bunutin	29	-	-	-	-	-	29	
002 Tamanbali	59	-	-	-	-	-	59	
003 Bebalang	31	-	1	2	-	-	34	
004 Kawan	35	1	-	-	-	-	36	
005 Cempaga	56	-	-	-	-	-	56	
006 Kubu	39	-	-	-	-	-	39	
007 Kayubihi	36	-	-	-	-	-	36	
008 Pengotan	29	-	-	-	-	-	29	
009 Landih	38	-	-	-	-	-	38	
Jumlah	2018	352	1	1	2	-	-	356
	2017	351	1	1	2	-	-	355
	2016	351	1	1	1	-	-	355
	2015	343	1	1	1	-	-	346
	2014	343	1	1	1	-	-	346

Sumber : Kepala Desa/Lurah se-Kecamatan Bangli

Tabel 4.3.2 Banyaknya Pemuka Agama/ Aliran Kepercayaan Terhadap Tuhan Yang Maha Esa Menurut Desa/Kelurahan di Kecamatan Bangli, 2018

Desa / Kelurahan	Hindu					Islam	Kristen	Katolik	Budha	Lainnya	Total
	Pendeta	Pe- mangku	Total								
				(5)	(6)						
(1)	(2)	(3)	(4)	(5)	(6)	(7)	(8)	(9)	(10)		
001 Bunutin	-	18	18	-	-	-	-	-	-	18	
002 Tamanbali	8	30	38	-	-	-	-	-	-	38	
003 Bebalang	1	12	13	1	1	-	-	-	-	15	
004 Kawan	6	12	18	2	-	-	-	-	-	20	
005 Cempaga	24	19	43	-	-	-	-	-	-	43	
006 Kubu	-	6	6	-	-	-	-	4	-	10	
007 Kayubihi	-	26	26	-	-	-	-	-	-	26	
008 Pengotan	-	18	18	-	-	-	-	18	-	36	
009 Landih	-	22	22	-	-	-	-	15	-	37	
Jumlah	2018	39	163	202	3	1	-	-	37	243	
	2017	36	161	184	3	1	-	-	78	263	
	2016	36	146	181	3	1	-	-	78	263	
	2015	32	144	177	3	1	-	-	78	259	
	2014	37	121	158	3	1	-	-	-	161	

Sumber : Kepala Desa/Lurah se-Kecamatan Bangli

Tabel 4.3.3 Banyaknya Pura Menurut Jenisnya Menurut Desa/Kelurahan di Kecamatan Bangli, 2018

Desa / Kelurahan	Sad Khayangan	Dang Khayangan	Khayangan Tiga	Pura Subak	Pura Lainnya	
(1)	(2)	(3)	(4)	(5)	(6)	
001 Bunutin	-	-	6	9	15	
002 Tamanbali	-	-	27	1	31	
003 Bebalang	-	-	11	2	19	
004 Kawan	-	-	6	1	28	
005 Cempaga	-	2	6	2	46	
006 Kubu	-	-	6	-	33	
007 Kayubihi	-	-	9	3	24	
008 Pengotan	-	-	3	8	20	
009 Landih	--	-	15	5	21	
Jumlah	2018	-	2	89	31	237
	2017	-	2	88	28	234
	2016	-	2	88	27	234
	2015	-	2	88	24	240
	2014	-	2	88	24	240

Sumber : Kepala Desa/Lurah se-Kecamatan Bangli

Tabel 4.4 Banyaknya Tindak Kriminalitas yang Dilaporkan Kepada Polisi Menurut Desa di Kecamatan Bangli, 2018

Desa / Kelurahan	Pembunuhan	Penganiayaan	Pencurian	Kesusilaan	Lainnya
(1)	(2)	(3)	(4)	(5)	(6)
001 Bunutin	-	-	-	-	-
002 Tamanbali	-	1	-	-	-
003 Bebalang	-	-	-	-	1
004 Kawan	-	-	-	-	2
005 Cempaga	-	2	2	-	-
006 Kubu	-	1	2	-	-
007 Kayubihi	-	-	1	-	-
008 Pengotan	-	-	-	-	-
009 Landih	-	-	-	-	-
Jumlah 2018	-	4	5	-	3

Sumber : Polsek Kecamatan Bangli

BAB

5

Kecamatan Bangli Dalam Angka

PERTANIAN

PENJELASAN TEKNIS

1. **Luas panen** adalah luas tanaman padi yang diambil hasilnya/dipanen pada periode pelaporan.
2. **Produksi** adalah hasil menurut bentuk produk dari setiap tanaman padi yang diambil berdasarkan luas yang dipanen/tanaman yang menghasilkan pada bulan/triwulan laporan.
3. **Tanaman buah-buahan**, ada yang merupakan tanaman semusim atau tanaman tahunan. Tanaman buah-buahan semusim adalah tanaman sumber vitamin, garam, garam mineral, dan lain-lain yang dikonsumsi dari bagian tanaman yang berupa buah, berumur kurang dari satu tahun, tidak berbentuk pohon/rumpun tetapi menjalar dan berbatang lunak. Tanaman buah-buahan tahunan adalah tanaman sumber vitamin, garam, garam mineral, dan lain-lain yang dikonsumsi dari bagian tanaman yang berupa buah dan merupakan tanaman tahunan.

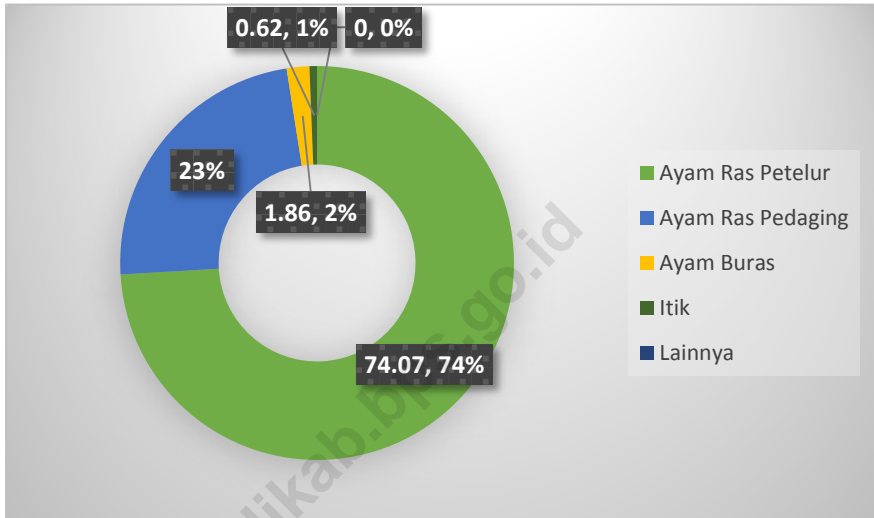
ULASAN

Secara geografis, Kecamatan Bangli merupakan daerah agraris di Kabupaten Bangli sehingga cocok untuk mengembangkan sektor pertanian. Cakupan pertanian disini adalah pertanian dalam arti luas. Masing-masing sub sektor pertanian terus dikembangkan dengan harapan dapat meningkatkan mutu dan kualitas serta memperluas keanekaragaman hasil pertanian guna memenuhi kebutuhan pangan dan industri, mengolah hasil pertanian, memperluas lapangan kerja dan kesempatan berusaha yang pada akhirnya diharapkan dapat menopang pembangunan daerah.

Perkebunan

Selain berusaha meningkatkan produksi di sub sektor tanaman pangan, Kecamatan Bangli terus berusaha meningkatkan produksi di sub sektor perkebunan. Produksi sub sektor perkebunan selama tahun 2018 di Kecamatan Bangli secara rinci dapat dilihat pada Tabel 5.2.

Gambar 5
Persentase Unggas Menurut Jenis di Kecamatan Bangli, 2018



Sumber : UPTD Peternakan dan Perikanan Darat Kecamatan Bangli

Tabel 5.1 Jumlah Pohon dan Produksi Tanaman Buah-Buahan Menurut Desa/ Kelurahan di Kecamatan Bangli, 2018

Desa / Kelurahan	Anggur		Alpokot		Belimbing		
	Pohon	Produksi (Ton)	Pohon	Produksi (Ton)	Pohon	Produksi (Ton)	
(1)	(2)	(3)	(4)	(5)	(6)	(7)	
001 Bunutin	-	-	15	0,3	166	0,85	
002 Tamanbali	-	-	20	0,4	135	0,71	
003 Bebalang	-	-	27	0,54	91	0,48	
004 Kawan	-	-	69	1,38	91	0,48	
005 Cempaga	-	-	122	2,44	121	0,62	
006 Kubu	-	-	968	19,36	77	0,4	
007 Kayubihi	-	-	3 532	70,64	26	0,14	
008 Pengotan	-	-	3 012	63,25	3	0,02	
009 Landih	-	-	2 071	43,49	5	0,03	
Jumlah	2018	-	-	9 836	201,8	715	3,73
	2017	-	-	9 836	196,72	715	3,76
	2016	-	-	13 451	271,70	550	2,91
	2015	-	-	13499	518,26	716	9,40
	2014	-	-	9 171	3 420,79	560	80,99

Sumber : UPTD Pertanian Kecamatan Bangli

Tabel 5.1 Lanjutan

Desa / Kelurahan	Duku		Durian		Jambu Air		
	Pohon	Produksi (Ton)	Pohon	Produksi (Ton)	Pohon	Produksi (Ton)	
(1)	(8)	(9)	(10)	(11)	(12)	(13)	
001 Bunutin	-	-	170	6,85	8	0,17	
002 Tamanbali	-	-	358	14,55	11	0,23	
003 Bebalang	-	-	518	21,06	11	0,23	
004 Kawan	-	-	405	16,47	8	0,17	
005 Cempaga	-	-	473	19,24	10	0,21	
006 Kubu	-	-	563	22,89	-	-	
007 Kayubihi	-	-	610	24,81	-	-	
008 Pengotan	-	-	557	22,65	-	-	
009 Landih	-	-	65	2,64	-	-	
Jumlah	2018	-	-	3 719	151,16	48	1,01
	2017	-	-	3 444	140,02	48	1,13
	2016	-	-	2 264	91,69	48	1,12
	2015	-	-	2 275	161,51	48	2,60
	2014	-	-	2 467	1 581,20	48	15,20

Sumber : UPTD Pertanian Kecamatan Bangli

Tabel 5.1 Lanjutan

Desa / Kelurahan	Jambu Biji		Jeruk		Mangga		
	Pohon	Produksi (Ton)	Pohon	Produksi (Ton)	Pohon	Produksi (Ton)	
(1)	(14)	(15)	(16)	(17)	(18)	(19)	
001 Bunutin	1 165	13,53	311	4,04	329	8,35	
002 Tamanbali	1 491	17,32	432	6,03	337	8,55	
003 Bebalang	2 235	25,95	280	3,91	256	7,06	
004 Kawan	1 487	17,26	197	2,75	278	7,05	
005 Cempaga	1 420	16,49	751	10,5	203	5,15	
006 Kubu	1 774	20,6	52 220	730,03	214	6,7	
007 Kayubihi	1 591	18,47	65 194	911,37	328	8,33	
008 Pengotan	1 205	13,99	267 843	3 744,44	106	2,69	
009 Landih	612	7,1	138 859	1 941,25	0	0	
Jumlah	2018	12 980	150,71	526 087	7 354,32	2 051	55,88
	2017	12 905	148,90	526 657	7 362,30	2 501	63,00
	2016	11 805	136,94	364 111	5 097,52	1 300	33,02
	2015	11 821	274,00	375 035	5 099,99	1 300	30,71
	2014	12 989	16 742,00	429 071	14 951,40	1 254	512,01

Sumber : UPTD Pertanian Kecamatan Bangli

Tabel 5.1 Lanjutan

Desa / Kelurahan	Manggis		Nangka		Nenas		
	Pohon	Produksi (Ton)	Pohon	Produksi (Ton)	Pohon	Produksi (Ton)	
(1)	(20)	(21)	(22)	(23)	(24)	(25)	
001 Bunutin	33	0,52	110	1,63	0	0	
002 Tamanbali	32	0,50	142	2,1	44	0,06	
003 Bebalang	30	0,47	120	1,78	20	0,03	
004 Kawan	31	0,4	110	1,63	38	0,06	
005 Cempaga	24	0,37	252	3,72	581	0,94	
006 Kubu	92	1,46	7 676	113,45	562	0,81	
007 Kayubihi	171	2,73	8 538	126,19	228	0,37	
008 Pengotan	105	1,67	9 369	138,47	405	0,66	
009 Landih	0	0	3 040	44,93	838	1,36	
Jumlah	2018	518	812	29 357	433,9	2 716	4,29
	2017	518	8,29	29357	433,9	2716	4,4
	2016	98	1,498	12 291	182,64	1600	2,64
	2015	98	2,29	13 851	691,52	1925	8,18
	2014	98	284,20	22 000	4985,20	2122	5,06

Sumber : UPTD Pertanian Kecamatan Bangli

Tabel 5.1 Lanjutan

Desa / Kelurahan	Pepaya		Pisang		Rambutan		
	Pohon	Produksi (Ton)	Pohon	Produksi (Ton)	Pohon	Produksi (Ton)	
	(26)	(27)	(28)	(29)	(30)	(31)	
001 Bunuti	50	1,28	185 309	9 209,86	1 681	38,66	
002 Tamanbali	45	1,15	12 951	643,66	1 185	27,26	
003 Bebalang	123	3,15	17 657	877,55	1 592	36,61	
004 Kawan	39	1	12 900	641,13	1 207	27,76	
005 Cempaga	120	3,08	25 400	1 262,38	259	5,96	
006 Kubu	431	11,05	29 101	1 446,31	219	5,04	
007 Kayubihi	511	13,11	27 250	1 354,33	54	1,24	
008 Pengotan	85	2,18	19 425	965,42	0	0	
009 Landih	63	1,62	17 376	863,59	0	0	
Jumlah	2018	1 467	37,62	347 369	17 264,23	6 197	142,53
	2017	1 467	37,60	347 790	17 285,16	6 198	149,13
	2016	1 345	34,02	165 700	8 235,9	6 197	149,08
	2015	1 331	47,78	160 401	6 545,47	6 201	200,41
	2014	1 450	533,61	137 410	599,11	5 060	1 118,26

Sumber : UPTD Pertanian Kecamatan Bangli

Tabel 5.1 Lanjutan

Desa / Kelurahan	Sawo		Salak		Semangka		
	Pohon	Produksi (Ton)	Pohon	Produksi (Ton)	Pohon	Produksi (Ton)	
(1)	(32)	(33)	(34)	(35)	(36)	(37)	
001 Bunutin	10	0,4	1 616	0,46	-	-	
002 Tamanbali	15	0,6	1 526	0,44	-	-	
003 Bebalang	3	0,12	1 526	0,44	-	-	
004 Kawan	5	0,2	5 566	1,60	-	-	
005 Cempaga	35	1,4	4 309	1,24	-	-	
006 Kubu	32	1,26	718	0,21	-	-	
007 Kayubihi	40	1,6	0	0	-	-	
008 Pengotan	12	0,48	0	0	-	-	
009 Landih	0	0	0	0	-	-	
Jumlah	2018	152	6,06	15 262	4,38	-	-
	2017	152	6,06	15 262	4,38	-	-
	2016	85	3,36	15 262	4,38	-	-
	2015	85	3,18	15261	8,42	-	-
	2014	3994	342,63	170	2,56	-	-

Sumber : UPTD Pertanian Kecamatan Bangli

Tabel 5.2 Luas Tanam dan Produksi Perkebunan Rakyat Menurut Desa/Kelurahan di Kecamatan Bangli, 2018

Desa / Kelurahan	Kopi		Kelapa		Cengkeh		
	Luas Tanam (Ha)	Produksi (Ton)	Luas Tanam (Ha)	Produksi (Ton)	Luas Tanam (Ha)	Produksi (Ton)	
(1)	(2)	(3)	(4)	(5)	(6)	(7)	
001 Bunutin	0,65	-	83,45	82,06	20,55	-	
002 Tamanbali	4,48	-	125,87	123,679	33,13	-	
003 Bebalang	1,52	-	89,53	89,419	3,61	-	
004 Kawan	1,17	-	31,96	36,734	0,34	-	
005 Cempaga	2,23	-	57,98	56,514	4,15	-	
006 Kubu	3,22	-	60,9	56,964	1,47	-	
007 Kayubihi	7,66	0,311	47,41	49,963	1,09	-	
008 Pengotan	140,96	51,334	19,12	17,981	-	-	
009 Landih	73,76	21,471	-	0,24	-	-	
Jumlah	2018	235,65	73,12	516,22	513,438	64,34	-
	2015	232,99	15,43	413,8	375,43	64,42	28,55
	2014	280,00	278,40	490,00	4 953,90	68,00	173,40
	2013	280,00	288,40	490,00	4 953,90	68,00	173,40
	2012	272,41	242,87	493,61	4 797,10	73,03	183,40

Sumber : UPTD Pertanian Kecamatan Bangli

Tabel 5.2 Lanjutan

Desa / Kelurahan	Coklat		Jahe Gajah		Panili		
	Luas Tanam (Ha)	Produksi (Ton)	Luas Tanam (Ha)	Produksi (Ton)	Luas Tanam (Ha)	Produksi (Ton)	
(1)	(8)	(9)	(10)	(11)	(12)	(13)	
001 Bunutin	2,04		-	-	-	-	
002 Tamanbali	4,78		-	-	-	-	
003 Bebalang	1,87		-	-	-	-	
004 Kawan	0,86		-	-	-	-	
005 Cempaga	0,57		-	-	-	-	
006 Kubu	4,10		-	-	-	-	
007 Kayubihi	7,40		-	-	-	-	
008 Pengotan	3,12		-	-	-	-	
009 Landih	1,24		-	-	-	-	
Jumlah	2018	25,98		0	0	0	0
	2015	35,99	27,01	0	0	0	0
	2014	36,69	188,22	8,57	36,97	-	-
	2013	36,69	188,22	11,34	75,07	-	-
	2012	45,89	306,30	493,61	4 797,10	-	-

Sumber : UPTD Pertanian Kecamatan Bangli

Tabel 5.3 Banyaknya Ternak Menurut Jenis dan Desa/Kelurahan di Kecamatan Bangli, 2018

Desa / Kelurahan	Jenis Ternak				
	Sapi	Kambing	Babi	Kuda	
(1)	(2)	(3)	(4)	(5)	
001 Bunutin	516	4	868	-	
002 Tamanbali	516	-	3 120	-	
003 Bebalang	391	-	1 798	-	
004 Kawan	729	9	2 558	-	
005 Cempaga	352	-	1 563	-	
006 Kubu	407	-	992	-	
007 Kayubihi	1 929	-	2 792	-	
008 Pengotan	3 120	-	2 594	-	
009 Landih	2 477	-	2 844	-	
Jumlah	2018	10 438	13	19 129	-
	2017	10 298	7	18 029	-
	2016	10 550	-	23 676	-
	2015	10 187	-	10 426	-
	2014	10 042	9	21 597	-

Sumber : UPTD Peternakan dan Perikanan Darat Kecamatan Bangli

Pertanian

Tabel 5.3 Lanjutan

Desa / Kelurahan	Jenis Ternak				
	Sapi Perah	Kambing/ Domba	Kerbau	Kelinci	
(1)	(6)	(7)	(8)	(9)	
001 Bunutin	-	-	-	-	
002 Tamanbali	-	-	-	-	
003 Bebalang	-	-	-	-	
004 Kawan	-	-	-	-	
005 Cempaga	-	-	-	-	
006 Kubu	-	-	-	-	
007 Kayubihi	-	-	-	-	
008 Pengotan	-	-	-	-	
009 Landih					
Jumlah	2018	-	-	-	
	2017	-	-	-	
	2016	-	-	-	
	2015	-	-	-	11
	2014	97	-	-	29

Sumber : UPTD Peternakan dan Perikanan Darat Kecamatan Bangli

Tabel 5.4 Banyaknya Unggas Menurut Jenis dan Desa di Kecamatan Bangli, 2018

Desa / Kelurahan	Jenis Unggas					
	Ayam Ras Petelur	Ayam Ras Pedaging	Ayam Buras	Itik	Lainnya	
(1)	(2)	(3)	(4)	(5)	(6)	
001 Bunutin	2 000	8 000	4 645	3 609	-	
002 Tamanbali	1 650	40 800	7 519	4 147	42	
003 Bebalang	3 600	16 000	9 605	5 604	7	
004 Kawan	-	-	7 199	1 275	-	
005 Cempaga	3 000	41 000	7 950	1 280	-	
006 Kubu	46 000	90 250	5 750	90	50	
007 Kayubihi	88 800	68 000	14 088	173	-	
008 Pengotan	3 000	-	37 055	167	-	
009 Landih	53 000	2 000	38 140	255	150	
Jumlah	2018	201 050	266 050	131 951	16 600	249
	2017	214 690	233 050	132 959	16 214	239
	2016	70 600	271 500	117 433	16 496	119
	2015	48 500	318 000	119 235	16 600	116
	2014	56 400	300 000	90 937	17 485	120

Sumber : UPTD Peternakan dan Perikanan Darat Kecamatan Bangli

Tabel 5.5 Banyaknya Produksi Ikan Menurut Jenis dan Desa/ Kelurahan di Kecamatan Bangli, 2018

Desa / Kelurahan	Ikan Air Laut (Kg)			Ikan Air Tawar (Kg)	Jumlah (Kg)	
	Tongkol	Teri	Lainnya			
(1)	(2)	(3)	(4)	(5)	(6)	
001 Bunutin	-	-	-	-	-	
002 Tamanbali	-	-	-	1 800	1 800	
003 Bebalang	-	-	-	4 251	4 251	
004 Kawan	-	-	-	2 300	2 300	
005 Cempaga	-	-	-	6 450	6 450	
006 Kubu	-	-	-	-	-	
007 Kayubihi	-	-	-	-	-	
008 Pengotan	-	-	-	-	-	
009 Landih	-	-	-	-	-	
Jumlah	2018	-	-	-	14 801	14 801
	2016	-	-	-	18 099	18 099
	2015	-	-	-	20 760	20 760
	2014	-	-	-	20 760	20 760
	2013	-	-	-	22 300	22 300

Sumber : UPTD Peternakan dan Perikanan Darat Kecamatan Bangli

Tabel 5.6 Jumlah Subak dan Luas Areal Baku Subak Menurut Jenis Irigasi di Kecamatan Bangli, 2018

Desa / Kelurahan	Jumlah Subak	Luas Sawah (Ha)				Total Luas (Ha)	
		Semi Teknis	Sederhana	Sederhana non PU	Tadah Hujan		
(1)	(2)	(3)	(4)	(5)	(6)	(7)	
001 Bunutin	9	169	-	-	-	169	
002 Tamanbali	12	104	66	-	-	155	
003 Bebalang	10	152	-	-	-	152	
004 Kawan	5	113	-	-	-	124	
005 Cempaga	5	85	30	-	-	117	
006 Kubu	-	-	-	-	-	-	
007 Kayubihi	-	-	-	-	-	-	
008 Pengotan	-	-	-	-	-	-	
009 Landih	-	-	-	-	-	-	
Jumlah	2018	41	623	98	-	-	719
	2017	37	623	96	-	-	717
	2016	35	623	96	-	-	719
	2015	35	631	96	-	-	727
	2014	35	635	96	-	-	731

Sumber : UPTD Pertanian Kecamatan Bangli

Tabel 5.7 Produksi Telur Menurut Jenis dan Desa/ Kelurahan di Kecamatan Bangli, 2018

Desa / Kelurahan	Telur Ayam (Ton)			Telur Itik (Ton)	
	Ras	Kampung	Itik		
(1)	(2)	(3)	(4)	(4)	
001 Bunutin	27,485	1,766	11,674	-	
002 Tamanbali	22,675	2,858	13,415	-	
003 Bebalang	49,474	3,651	18,128	-	
004 Kawan	-	2,737	4,124	-	
005 Cempaga	41,228	3,022	4,140	-	
006 Kubu	632,171	2,186	0,291	-	
007 Kayubihi	1 220,365	5,356	0,559	-	
008 Pengotan	41,228	14,088	0,540	-	
009 Landih	728,371	14,500	0,824	-	
Jumlah	2018	2 762,997	50,174	53,404	-

Sumber : UPTD Pertanian Kecamatan Bangli

BAB

6

Kecamatan Bangli Dalam Angka

**INDUSTRI
PERTAMBANGAN
ENERGI DAN
KONSTRUKSI**

PENJELASAN TEKNIS

- 1. Perusahaan atau usaha industri** adalah suatu unit (kesatuan) usaha melakukan kegiatan ekonomi, bertujuan menghasilkan barang atau jasa, terletak pada suatu bangunan atau lokasi tertentu, dan mempunyai catatan administrasi tersendiri mengenai produksi dan struktur biaya serta ada seorang atau lebih yang bertanggung jawab atas usaha tersebut.
- 2. Industri manufaktur** adalah suatu kegiatan ekonomi yang melakukan kegiatan mengubah suatu barang dasar secara mekanis, kimia, atau dengan tangan sehingga menjadi barang jadi/setengah jadi, dan atau barang yang kurang nilainya menjadi barang yang lebih tinggi nilainya, dan sifatnya lebih dekat kepada pemakai akhir. Termasuk dalam kegiatan ini adalah jasa industri dan pekerjaan perakitan.
- 3. Industri manufaktur dikelompokkan ke dalam 4 kelompok berdasarkan jumlah pekerja**, yaitu Industri besar (100 orang pekerja atau lebih), industri sedang/menengah (20-99 orang pekerja), industri kecil (5-19 orang pekerja), dan industri mikro/rumah tangga (1-4 orang pekerja).
- 4. Produksi** adalah hasil menurut bentuk produk dari setiap tanaman padi yang diambil berdasarkan luas yang dipanen/tanaman yang menghasilkan pada bulan/triwulan laporan.

ULASAN

Industri

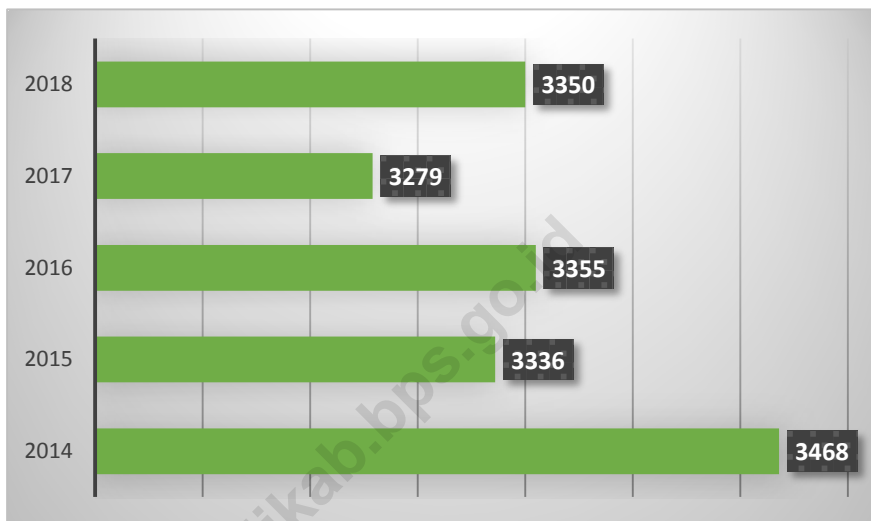
Tahun 2018 di Kecamatan Bangli terdapat 2 (dua) unit usaha industri sedang, 118 industri kecil dan 3.468 industri rumah tangga. Secara rinci perkembangan sektor industri di Kecamatan Bangli selama tahun 2018 dapat dilihat pada Tabel 6.1. Sementara jumlah industri kerajinan rumah tangga seperti industri makanan/minuman ada sebanyak 713 unit, 73 unit industri tekstil, dan 68 unit industri barang dari logam. Sedangkan pada usaha jasa perorangan/rumah tangga di Kecamatan Bangli menunjukkan penurunan apabila dibandingkan dengan tahun sebelumnya.

Koperasi dan Perbankan

Koperasi merupakan soko guru perekonomian Indonesia di mana koperasi diharapkan dapat memberikan peranan penting dalam perekonomian Indonesia. Tahun 2018 di Kecamatan Bangli terdapat sebuah KUD di Kelurahan Bebalang dengan jumlah anggota 4.338 orang, Selain KUD juga terdapat Koperasi Non KUD sebanyak 71 buah dengan jumlah anggota sebanyak 10.309 orang.

Untuk menunjang sistem perekonomian daerah, peran perbankan sangat mutlak diperlukan. Saat ini di Kecamatan Bangli terdapat 6 (enam) unit usaha Bank Pemerintah dan Pemerintah Daerah. Selain koperasi dan Bank, di Kecamatan Bangli juga terdapat 21 unit usaha LPD yang juga mengeluarkan kredit yang dapat membantu kelancaran perekonomian masyarakat.

Gambar 6
Jumlah Industri Kerajinan Rumah Tangga di Kecamatan Bangli,
2014-2018



Sumber : Kepala Desa/Lurah se-Kecamatan Bangli

Tabel 6.1.1 Banyaknya Perusahaan Industri Menurut Kelompok Industri dan Desa/ Kelurahan di Kecamatan Bangli, 2018

Desa / Kelurahan	Kategori Industri			
	Besar	Sedang	Kecil	Kerajinan Rumah Tangga
(1)	(2)	(3)	(4)	(5)
001 Bunutin	-	-	1	203
002 Tamanbali	-	1	1	240
003 Bebalang	-	-	4	159
004 Kawan	-	-	4	698
005 Cempaga	-	-	15	289
006 Kubu	-	-	11	150
007 Kayubihi	-	-	75	1 150
008 Pengotan	-	1	6	305
009 Landih	-	-	1	274

Sumber : Kepala Desa/Lurah se-Kecamatan Bangli

Tabel 6.1.2 Banyaknya Tenaga Kerja Perusahaan Industri Menurut Kelompok Industri dan Desa/Kelurahan di Kecamatan Bangli, 2018

Desa / Kelurahan	Kategori Industri				
	Besar	Sedang	Kecil	Kerajinan Rumah Tangga	
(1)	(2)	(3)	(4)	(5)	
001 Bunutin	-	-	9	203	
002 Tamanbali	-	57	8	426	
003 Bebalang	-	-	20	192	
004 Kawan	-	-	18	448	
005 Cempaga	-	-	60	396	
006 Kubu	-	-	55	254	
007 Kayubihi	-	-	375	2 300	
008 Pengotan	-	-	34	490	
009 Landih	-	-	4	475	
Jumlah	2018	-	57	583	5 184
	2017	-	78	591	5172
	2016	-	78	623	5 564
	2015	-	77	621	5 409
	2014	-	99	724	4 628

Sumber : Kepala Desa/Lurah se-Kecamatan Bangli

Tabel 6.1.3 Banyaknya Industri Kecil Menurut Jenis Industri dan Desa/Kelurahan di Kecamatan Bangli, 2018

Desa / Kelurahan	Kategori Industri			
	Makanan / Minuman	Tekstil	Barang dari Logam	
(1)	(2)	(3)	(4)	
001 Bunutin	2	-	-	
002 Tamanbali	-	1	-	
003 Bebalang	-	-	-	
004 Kawan	3	-	1	
005 Cempaga	3	-	4	
006 Kubu	4	2	4	
007 Kayubihi	3	-	5	
008 Pengotan	-	-	2	
009 Landih	-	-	9	
Jumlah	2018	15	3	25
	2017	12	3	11
	2016	12	3	11
	2015	24	13	15
	2014	29	17	15

Sumber : Kepala Desa/Lurah se-Kecamatan Bangli

Tabel 6.1.3 Lanjutan

Desa / Kelurahan	Kategori Industri		
	Barang Galian non Logam	Besi dan Baja	Kayu, Kertas, Kimia, dll
(1)	(5)	(6)	(7)
001 Bunutin	-	-	-
002 Tamanbali	-	-	-
003 Bebalang	-	-	1
004 Kawan	-	-	1
005 Cempaga	-	-	2
006 Kubu	-	-	2
007 Kayubihi	-	-	50
008 Pengotan	-	-	9
009 Landih	-	-	8
Jumlah	2018	-	73
	2017	-	67
	2016	-	67
	2015	-	92
	2014	-	54

Sumber : Kepala Desa/Lurah se-Kecamatan Bangli

Tabel 6.1.4 Banyaknya Industri Kerajinan Rumah Tangga Menurut Jenis Industri dan Desa/Kelurahan di Kecamatan Bangli, 2018

Desa / Kelurahan	Jenis Industri			
	Makanan/Minuman	Tekstil	Barang Dari Logam	
(1)	(2)	(3)	(4)	
001 Bunutin	80	52	3	
002 Tamanbali	104	7	4	
003 Bebalang	80	-	-	
004 Kawan	230	8	5	
005 Cempaga	86	4	30	
006 Kubu	33	2	15	
007 Kayubihi	46	-	-	
008 Pengotan	19	-	2	
009 Landih	35	-	9	
Jumlah	2018	713	73	68
	2017	683	72	57
	2016	685	72	57
	2015	637	21	57
	2014	587	273	219

Sumber : Kepala Desa/Lurah se-Kecamatan Bangli

Tabel 6.1.4 Lanjutan

Desa / Kelurahan	Jenis Industri		
	Barang Galian Non Logam	Besi dan Baja	Kayu, Kertas Kimia, DII
(1)	(5)	(6)	(7)
001 Bunutin	-	-	63
002 Tamanbali	-	2	52
003 Bebalang	-	-	86
004 Kawan	-	-	83
005 Cempaga	-	2	72
006 Kubu	-	5	210
007 Kayubihi	-	5	1 104
008 Pengotan	-	1	162
009 Landih	-	9	320
Jumlah	2018	-	2 152
	2017	-	2 099
	2016	-	2 095
	2015	-	2 169
	2014	-	2 254

Sumber : Kepala Desa/Lurah se-Kecamatan Bangli

Tabel 6.1.5 Banyaknya Usaha Jasa Perorangan/Rumah Tangga Menurut Desa/ Kelurahan di Kecamatan Bangli, 2018

Desa / Kelurahan	Sol Sepatu	Pijat / Urut	Cuci Kendaraan	Reparasi TV / Radio	
(1)	(2)	(3)	(4)	(5)	
001 Bunutin	-	3	-	-	
002 Tamanbali	1	2	-	1	
003 Bebalang	-	1	2	3	
004 Kawan	2	4	-	2	
005 Cempaga	1	3	3	3	
006 Kubu	1	3	1	3	
007 Kayubihi	-	4	1	1	
008 Pengotan	-	5	-	-	
009 Landih	-	-	-	2	
Jumlah	2018	5	25	7	15
	2017	5	24	9	17
	2016	6	24	9	23
	2015	6	24	8	20
	2014	6	23	9	20

Sumber : Kepala Desa/Lurah se-Kecamatan Bangli

Tabel 6.1.5 Lanjutan

Desa / Kelurahan	Reparasi Jam/ Kaca Mata	Tukang Listrik	Strum Accu	Tukang Sablon	
(1)	(6)	(7)	(8)	(9)	
001 Bunutin	-	-	2	1	
002 Tamanbali	-	-	-	-	
003 Bebalang	-	-	5	-	
004 Kawan	2	5	6	-	
005 Cempaga	-	3	3	-	
006 Kubu	-	-	1	-	
007 Kayubihi	-	-	-	-	
008 Pengotan	-	-	-	-	
009 Landih	-	-	-	-	
Jumlah	2018	2	8	17	1
	2017	1	23	20	3
	2016	1	33	19	1
	2015	1	31	19	1
	2014	5	15	19	2
	2013	5	15	19	4

Sumber : Kepala Desa/Lurah se-Kecamatan Bangli

Tabel 6.1.5 Lanjutan

Desa / Kelurahan	Penjahit	Foto Studio	Tukang Cukur	Salon	
(1)	(10)	(11)	(12)	(13)	
001 Bunutin	26	-	2	1	
002 Tamanbali	22	-	4	4	
003 Bebalang	23	-	3	7	
004 Kawan	48	2	5	16	
005 Cempaga	18	1	4	7	
006 Kubu	10	-	3	3	
007 Kayubihi	18	-	3	2	
008 Pengotan	3	-	1	1	
009 Landih	4	-	2	1	
Jumlah	2018	172	3	27	42
	2017	186	3	25	42
	2016	190	3	24	40
	2015	203	3	23	36
	2014	192	4	26	34
	2013	214	4	24	31

Sumber : Kepala Desa/Lurah se-Kecamatan Bangli

Tabel 6.1.5 Lanjutan

Desa / Kelurahan	Tukang Patri/ Las	Bengkel			
		Sepeda	Sepeda Motor	Mobil	
(1)	(14)	(15)	(16)	(17)	
001 Bunutin	3	-	3	2	
002 Tamanbali	1	-	4	-	
003 Bebalang	1	-	9	4	
004 Kawan	1	2	4	1	
005 Cempaga	2	-	6	4	
006 Kubu	-	-	6	3	
007 Kayubihi	3	-	7	3	
008 Pengotan	3	-	5	3	
009 Landih	3	-	7	4	
Jumlah	2018	17	2	51	24
	2017	19	2	41	21
	2016	18	2	39	21
	2015	19	3	37	21
	2014	18	5	38	20
	2013	15	6	32	16

Sumber : Kepala Desa/Lurah se-Kecamatan Bangli

Tabel 6.1.6 Jumlah Sarana Perekonomian Menurut Jenis dan Desa/Kelurahan di Kecamatan Bangli, 2018

Desa / Kelurahan	Pasar Umum		Kelompok Pertokoan	Lainnya	
	Bangunan Permanen	Bangunan Semi Permanen			
(1)	(2)	(3)	(4)	(5)	
001 Bunutin	-	-	-	-	
002 Tamanbali	1	-	-	2	
003 Bebalang	-	-	-	3	
004 Kawan	1	-	3	5	
005 Cempaga	1	-	-	3	
006 Kubu	1	-	-	-	
007 Kayubihi	-	-	-	1	
008 Pengotan	1	-	-	-	
009 Landih	1	-	-	-	
Jumlah	2018	6	-	3	14
	2017	6	-	3	16
	2016	5	-	3	15
	2015	5	-	4	14
	2014	5	-	4	14
	2013	7	-	4	11

Sumber : Kepala Desa/Lurah se-Kecamatan Bangli

Tabel 6.1.7 Jumlah Restoran / Rumah Makan, Warung, dan Art Shop Menurut Desa/ Kelurahan di Kecamatan Bangli, 2018

Desa / Kelurahan	Rumah Makan / Restaurants	Warung	Art Shop	Lainnya	
(1)	(2)	(3)	(4)	(5)	
001 Bunutin	2	76	-	-	
002 Tamanbali	1	93	-	-	
003 Bebalang	6	75	-	2	
004 Kawan	8	260	-	-	
005 Cempaga	15	158	18	-	
006 Kubu	2	188	-	-	
007 Kayubihi	5	81	-	-	
008 Pengotan	5	53	-	1	
009 Landih	-	76	-	-	
Jumlah	2018	44	1 060	18	3
	2017	42	1 039	18	3
	2016	38	1 036	18	-
	2015	34	1 018	18	1
	2014	34	1006	18	1
	2013	34	996	79	1

Sumber : Kepala Desa/Lurah se-Kecamatan Bangli

Tabel 6.2.1 Banyaknya Koperasi dan Jumlah Anggota Menurut Jenis dan Desa/ Kelurahan di Kecamatan Bangli, 2018

Desa / Kelurahan	KUD		Non KUD		Jumlah		
	Jumlah Usaha	Jumlah Anggota	Jumlah Usaha	Jumlah Anggota	Jumlah Usaha	Jumlah Anggota	
(1)	(2)	(3)	(4)	(5)	(6)	(7)	
001 Bunutin	-	-	1	45	1	45	
002 Tamanbali	-	-	3	120	3	120	
003 Bebalang	1	4 338	5	468	6	4 806	
004 Kawan	-	-	38	4 892	38	4 892	
005 Cempaga	-	-	7	250	7	250	
006 Kubu	-	-	1	93	1	93	
007 Kayubihi	-	-	6	469	1	469	
008 Pengotan	-	-	2	1 500	2	1 500	
009 Landih	-	-	8	2 472	8	24 772	
Jumlah	2018	1	4 338	71	10 309	67	36 947
	2017	1	4 338	85	9 802	88	14 141
	2016	1	4 338	87	9 802	86	14 141
	2015	1	4 338	85	9 802	87	14 140
	2014	1	4 338	86	8 022	71	12 178
	2013	1	4 338	65	7 840	71	12 178

Sumber : Kepala Desa/Lurah se-Kecamatan Bangli

Tabel 6.3 Jumlah Sarana Bank dan Lembaga Keuangan Lainnya Menurut Desa/ Kelurahan di Kecamatan Bangli, 2018

Desa / Kelurahan	Bank	Lembaga Perkreditan Desa (LPD)	KUD	Lainnya	Jumlah	
(1)	(2)	(3)	(4)	(5)	(6)	
001 Bunutin	-	1	-	1	2	
002 Tamanbali	-	4	-	-	5	
003 Bebalang	-	1	1	2	3	
004 Kawan	6	2	-	2	10	
005 Cempaga	-	2	-	-	2	
006 Kubu	-	2	-	-	2	
007 Kayubihi	-	3	-	4	7	
008 Pengotan	-	1	-	-	1	
009 Landih	-	5	-	-	5	
Jumlah	2018	6	21	1	9	37
	2017	6	21	1	9	37
	2016	6	22	1	8	37
	2015	5	22	1	6	35
	2014	5	22	1	1	29
	2013	5	22	1	-	28

Sumber : Kepala Desa/Lurah se-Kecamatan Bangli

BAB

7

Kecamatan Bangli Dalam Angka

**HOTEL
PARIWISATA
TRANSPORTASI
DAN KOMUNIKASI**

PENJELASAN TEKNIS

1. **Data transportasi dan komunikasi** meliputi: panjang jalan, angkutan darat, serta pos dan telekomunikasi.
2. **Kendaraan bermotor adalah** setiap kendaraan yang digerakkan oleh peralatan teknik yang ada pada kendaraan tersebut, biasanya digunakan untuk angkutan orang atau barang di atas jalan raya selain kendaraan yang berjalan di atas rel. Kendaraan bermotor yang dicatat adalah semua jenis kendaraan, kecuali kendaraan bermotor TNI/Polri dan Korps Diplomatik.
3. **Mobil bis adalah** setiap kendaraan bermotor dilengkapi dengan tempat duduk untuk lebih dari delapan orang, tidak termasuk tempat duduk untuk pengemudi, baik dilengkapi atau tidak dilengkapi dengan bagasi.
4. **Mobil truk** adalah setiap kendaraan bermotor yang digunakan untuk angkutan barang, selain mobil penumpang, mobil bis, dan kendaraan bermotor roda dua.
5. Kantor Pos adalah tempat pemberi pelayanan komunikasi tertulis dan atau surat elektronik, layanan paket, layanan logistik, layanan transaksi keuangan, dan layanan keagenan pos untuk kepentingan umum.
6. Telekomunikasi adalah setiap pemancaran, pengiriman, dan atau penerimaan dari setiap informasi dalam bentuk tanda-tanda, isyarat, tulisan, gambar, suara, dan bunyi melalui sistem kawat, optic radio atau sistem elektromagnetik lainnya.

ULASAN

Transportasi

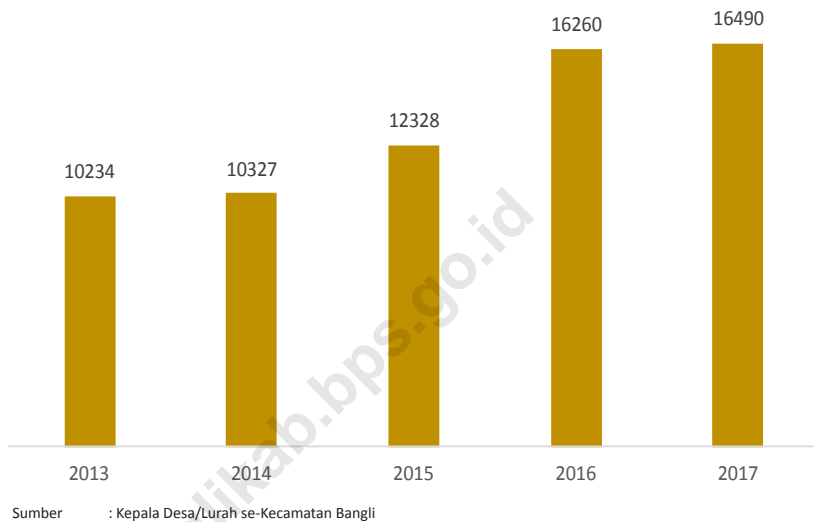
Jalan merupakan prasarana transportasi untuk memperlancar kegiatan perekonomian. Semakin meningkatnya usaha pembangunan daerah menuntut pula peningkatan pembangunan jalan untuk memudahkan mobilitas penduduk dan memperlancar perdagangan antar daerah.

Pos dan Telekomunikasi

Dalam era globalisasi seperti sekarang ini, peran informasi menjadi sangat penting terutama dalam proses menyampaikan dan menerima informasi. Sarana komunikasi yang umum digunakan masyarakat antara lain jasa pos, radio, televisi dan telepon.

Pada tahun 2018 di Kecamatan Bangli terdapat 1 unit kantor pos dan 1 kantor telepon. Perkembangan pengguna sarana komunikasi menurut jenisnya per Desa / Kelurahan dapat dilihat pada Tabel 7.4.

Gambar 7
Jumlah Sepeda Motor di Kecamatan Bangli,
2013-2017



Tabel 7.1 Panjang Jalan Menurut Jenis Permukaan Jalan dan Jembatan Menurut Desa/Kelurahan di Kecamatan Bangli, 2018

Desa	Jenis Permukaan Jalan (Km)			Jumlah Jembatan	
	Aspal (Km)	Diperkeras (Km)	Tanah (Km)		
(1)	(2)	(3)	(4)	(5)	
001 Bunutin	13,00	1,00	-	1	
002 Tamanbali	15,00	0,90	-	8	
003 Bebalang	18,82	-	-	2	
004 Kawan	7,90	-	-	2	
005 Cempaga	6,00	2,20	-	1	
006 Kubu	13,91	0,39	-	2	
007 Kayubihi	20,90	0,90	14,20	3	
008 Pengotan	17,81	7,50	19,00	1	
009 Landih	22,25	5,69	10,73	-	
Jumlah	2018	135,59	18,58	43,93	20,00
	2017	132,52	19,78	44,98	21,00
	2016	130,61	20,39	44,98	21,00
	2015	134,06	12,35	112,00	21,00
	2014	131,82	13,78	166,62	24,00
	2013	131,82	13,78	166,62	24,00

Sumber : Kepala Desa/Lurah se-Kecamatan Bangli

Tabel 7.2 Banyaknya Kendaraan Bermotor Menurut Jenis dan Desa/Kelurahan di Kecamatan Bangli, 2017

Desa	Jenis Kendaraan Bermotor							
	Sepeda Motor	Taxi/Sedan	Bus/Mini Bus	Truk Bak Terbuka	Pick-Up	Bemo/Mikrolet	Mobil	
(1)	(2)	(3)	(4)	(5)	(6)	(7)	(8)	
001 Bunutin	1 012	-	-	-	15	-	30	
002 Tamanbali	1 915	3	-	13	15	2	33	
003 Bebalang	3 010	8	3	5	8	3	203	
004 Kawan	2 503	16	4	20	47	4	290	
005 Cempaga	1 959	19	-	9	12	3	72	
006 Kubu	1 718	3	-	15	48	3	69	
007 Kayubihi	1 737	1	-	17	57	9	204	
008 Pengotan	1 194	3	-	17	50	3	175	
009 Landih	1 442	-	-	17	27	1	135	
Jumlah	2017	16 490	53	7	113	279	28	1 211
	2016	16 260	67	30	111	283	36	1 142
	2015	12 328	67	46	99	284	36	1 098
	2014	10 327	71	52	105	272	35	1 085
	2013	10 234	88	89	102	167	204	192

Sumber : Kepala Desa/Lurah se-Kecamatan Bangli

Tabel 7.3 Banyaknya Kendaraan Tidak Bermotor Menurut Jenis dan Desa/ Kelurahan di Kecamatan Bangli, 2018

Desa	Jenis Kendaraan Tidak Bermotor				
	Sepeda	Dokar / Delman	Gerobak	Lainnya	
	(1)	(2)	(3)	(4)	(5)
001 Bunutin	110	-	-	-	
002 Tamanbali	115	-	-	-	
003 Bebalang	349	-	-	-	
004 Kawan	582	-	-	-	
005 Cempaga	140	-	-	-	
006 Kubu	110	-	-	-	
007 Kayubihi	126	-	-	-	
008 Pengotan	60	-	-	-	
009 Landih	150	-	-	-	
Jumlah	2018	1 742	-	-	-
	2017	2268	-	-	-
	2016	2775	-	-	-
	2015	2660	-	-	-
	2014	2648	-	-	-
	2013	2588	-	-	-

Sumber : Kepala Desa/Lurah se-Kecamatan Bangli

Tabel 7.4 Banyaknya Sarana Komunikasi Menurut Jenis dan Desa/Kelurahan di Kecamatan Bangli, 2018

Desa	Kantor Pos	Kantor Pos Pembantu	Kantor Telepon	Pesawat		
				Televisi	Radio	Telepon
(1)	(2)	(3)	(4)	(5)	(6)	(7)
001 Bunutin	-	-	-	2 015	580	-
002 Tamanbali	-	-	-	1 726	300	2
003 Bebalang	1	-	1	6 280	282	73
004 Kawan	-	-	-	2 044	890	548
005 Cempaga	-	-	-	2 030	502	265
006 Kubu	-	-	-	1 516	920	20
007 Kayubihi	-	-	-	1 340	1 060	15
008 Pengotan	-	-	-	880	120	-
009 Landih	-	-	-	1 064	432	-
Jumlah	1	-	1	18 895	5 086	923
2017	1	-	1	18857	5397	936
2016	1	-	1	18783	5 607	955
2015	1	-	1	10 815	5607	995
2014	1	-	1	10 787	5607	996
2013	1	1	1	10 787	4 988	1 337

Sumber : Kepala Desa/Lurah se-Kecamatan Bangli

BAB

8

Kecamatan Bangli Dalam Angka

**KEUANGAN DAN
HARGA**

PENJELASAN TEKNIS

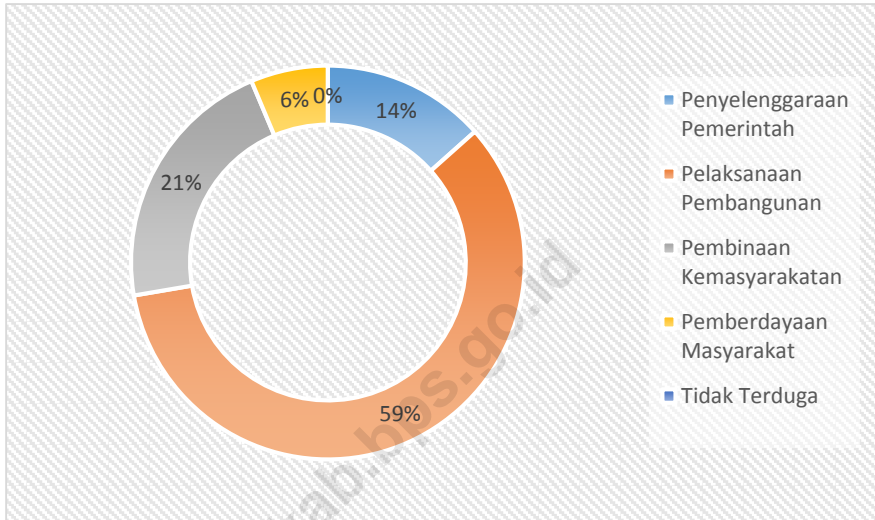
- Undang-Undang No 6 tahun 2014 tentang Desa merupakan instrumen baru yang dikeluarkan oleh pemerintah pada awal tahun 2014 yang diikuti dengan PP No 43 tahun 2014 tentang Peraturan Pelaksanaan UU No 6 tahun 2014 tentang Desa dan PP No 60 tahun 2014 tentang Dana Desa yang Bersumber dari APBN.
- APB Desa merupakan rencana keuangan tahunan pemerintahan desa yang disetujui oleh Badan Permusyawaratan Desa. APB Desa terdiri atas Pendapatan Desa, Belanja Desa, dan Pembiayaan Desa.
- Pendapatan Desa meliputi semua penerimaan uang melalui Rekening Kas Desa yang merupakan hak desa dalam 1 (satu) tahun anggaran yang tidak perlu dibayar kembali oleh desa. Pendapatan desa terdiri sesuai pasal 72 UU Desa bersumber dari: Pendapatan Asli Daerah; Alokasi Anggaran Pendapatan dan Belanja Negara (Dana Desa); Bagian Hasil Pajak Daerah dan Retribusi Daerah Kabupaten/Kota; Alokasi Dana Desa; Bantuan Keuangan dari APBD Provinsi dan APBD Kabupaten/Kota; Hibah dan Sumbangan yang Tidak Mengikat dari Pihak Ketiga; Lain-lain Pendapatan Desa yang Sah.
- Belanja Desa merupakan semua pengeluaran dari rekening desa yang merupakan kewajiban desa dalam 1 (satu) tahun anggaran yang tidak akan diperoleh pembayarannya kembali oleh desa. Belanja desa dipergunakan dalam rangka mendanai penyelenggaraan kewenangan desa.
- Pembiayaan meliputi semua penerimaan yang perlu dibayar kembali dan/atau pengeluaran yang akan diterima kembali, baik pada tahun anggaran yang bersangkutan maupun pada tahun-tahun anggaran berikutnya. Pembiayaan diklasifikasikan menurut kelompok dan jenis. Pembiayaan desa berdasarkan kelompok terdiri dari Penerimaan Pembiayaan dan Pengeluaran Pembiayaan.

ULASAN

Laporan realisasi yang disajikan dalam publikasi ini merupakan kondisi sampai 31 Desember 2018. Ada tiga komponen utama dari APBDesa, yaitu komponen pendapatan, belanja, dan pembiayaan.

Dari 9 desa di Kecamatan Bangli, tidak semua desa dapat menyediakan data realisasi dari anggaran yang ada. Sehingga data yang ditampilkan hanya besaran anggaran saja. Begitu juga komponen pendapatan, beberapa desa hanya tersedia komponen pendapatan transfer atau hanya pendapatan asli saja.

Gambar 8
Persentase Besaran Realisasi Belanja Pelaksanaan APBDesa Pemerintah
Desa Landih, 2018



Sumber : Kepala Desa se-Kecamatan Bangli

Tabel 8.1 Anggaran dan Realisasi Pendapatan (Rupiah) Pelaksanaan APBDesa Menurut Desa di Kecamatan Bangli, 2018

Desa / Kelurahan	Pendapatan Asli Desa		Pendapatan Transfer	
	Anggaran	Realisasi	Anggaran	Realisasi
(1)	(2)	(3)	(4)	(5)
001 Bunutin	42 071 900	57 299 977,46	4 071 540 725	3 967 537 725
002 Tamanbali	39 087 993,72	47 498 387,36	13 772 848 000	13 697 048 000
003 Bebalang				
004 Kawan				
005 Cempaga				
006 Kubu				
007 Kayubihi	31 000 000	40 672 278,93	5 312 005 000	5 240 005 000
008 Pengotan	57 120 000	46 438 951,62	3 973 733 000	3 973 733 000
009 Landih	31 500 000	41 811 771,06	6 307 050 000	6 307 050 000

Sumber : Kepala Desa se-Kecamatan Bangli

Tabel 8.2 Anggaran/Realisasi Belanja (Rupiah) Pelaksanaan APBDesa Menurut Desa di Kecamatan Bangli, 2018

Desa/ Kelurahan	Bidang Penyelenggaraan Pemerintahan Desa	Bidang Pelaksanaan Pembangunan Desa	Bidang Pembinaan Kemasyarakatan	Bidang Pemberdayaan Masyarakat	Bidang Tidak Terduga
(1)	(2)	(3)	(4)	(5)	(6)
001 Bunutin	1 083 725 000	231 932 000	88 802 000	15 818 000	0,00
002 Tamanbali	1 622 417 191	3 938 465 870	957 820 500	1 114 103 950	58 981 721
003 Bebalang					
004 Kawan					
005 Cempaga					
006 Kubu					
007 Kayubih	879 476 869,88	3 211 444 017	916 624 250	264 198 540	0,00
008 Pengotan	1 167 284 505	1 315 753 000	850 135 200	687 794 575	0,00

Sumber : Kepala Desa se-Kecamatan Bangli

Keterangan:

(a) berarti anggaran/bukan besaran realisasi

Tabel 8.3 Anggaran dan Realisasi Pembiayaan (Rupiah) Pelaksanaan APBDesa Menurut Desa di Kecamatan Bangli, 2018

Desa/ Kelurahan	Penerimaan Pembiayaan		Pengeluaran Pembiayaan	
	Anggaran	Realisasi	Anggaran	Realisasi
(1)	(2)	(3)	(4)	(5)
001 Bunutin	4 113 612 625	4 024 837 702,46	-	-
002 Tamanbali	676 175 825	676 175 825	-	-
003 Bebalang				
004 Kawan				
005 Cempaga				
006 Kubu				
007 Kayubihi	75 097 686,88	75 097 686,88	-	-
008 Pengotan	390 750 255,28	390 750 255,28	-	-
009 Landih	12 562 379,03	12 562 379,03	-	-

Sumber : Kepala Desa se-Kecamatan Bangli

DATA

MENCERDASKAN BANGSA



**BADAN PUSAT STATISTIK
KABUPATEN BANGLI**

Jl. Lettu Sobat 13, Bangli

Telp. (0366) 91633, Fax (0366) 91670

Homepage: <http://banglikab.bps.go.id> E-mail: bps5106@bps.go.id

