

Katalog/Catalog: 1102001.5315010
ISSN 2623 - 0984

KECAMATAN KOMODO DALAM ANGKA

*KOMODO DISTRICT IN
FIGURES*

2024

VOLUME 16, 2024



**BADAN PUSAT STATISTIK
KABUPATEN MANGGARAI BARAT
BPS-STATISTICS OF MANGGARAI
BARAT REGENCY**

Katalog/*Catalogue*: 1102001.5315010
ISSN 2623 - 0984

KECAMATAN KOMODO DALAM ANGKA *KOMODO BARAT DISTRICT IN FIGURES* 2024

Volume 16, 2024

<https://manggaraibaratkab.bps.go.id>



**BADAN PUSAT STATISTIK
KABUPATEN MANGGARAI BARAT
BPS-STATISTICS MANGGARAI BARAT REGENCY**

KECAMATAN KOMODO DALAM ANGKA

Komodo District in Figures

2024

Volume 16, 2024

ISSN: 2623 - 0984

No. Publikasi/*Publication Number*: 53150.24012

Katalog /*Catalog*:1102001.5315010

Ukuran Buku/*Book Size*: 14,8 cm x 21 cm

Jumlah Halaman/*Number of Pages* :XXVIII+ 94 hal/*pages*

Naskah/*Manuscript*:

BPS Kabupaten Manggarai Barat

BPS-Statistics of Manggarai Barat Regency

Penyunting/*Editor*:

BPSKabupaten Manggarai Barat

BPS-Statistics of Manggarai Barat Regency

Desain Kover/*Cover Design*:

BPS Kabupaten Manggarai Barat

BPS-Statistics of Manggarai Barat Regency

Diterbitkan oleh/*Published by*:

©BPS Kabupaten/*BPS-Statistics of Manggarai Barat Regency*

Dilarang mengumumkan, mendistribusikan, mengomunikasikan, dan/atau menggandakan sebagian atau seluruh isi buku ini untuk tujuan komersil tanpa izin tertulis dari Badan Pusat Statistik Kabupaten Manggarai Barat.

Prohibited to announce, distribute, communicate, and/or copy part or all of this book for commercial purpose without permission from BPS-Statistics Indonesia of Manggarai Barat Regency

TIM PENYUSUN/TEAM MEMBERS
KECAMATAN KOMODO DALAM ANGKA
Komodo District in Figures
2024

Volume 16, 2024

Pengarah/Director

Ikhe Suryaningrum, S.Pi., MAB

Penanggung Jawab/Persons in Charge

Daniel Nathanel Nggoek, S.E

Penyunting/Editors

Elisa Imania, S.Tr.Stat

Pengolah Data dan Penulis Naskah/Data Processor and Writers

Elisa Imania, S.Tr.Stat

Penata Letak/Layout Designers

Elisa Imania, S.Tr.Stat

Gambar Kulit/Cover

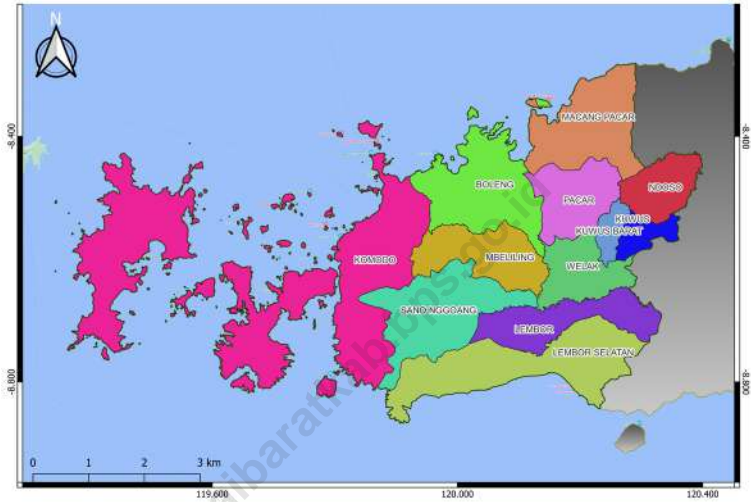
Aegidius Claudyo Nadi, S.Tr.Stat

KONTRIBUTOR DATA/DATA CONTRIBUTORS

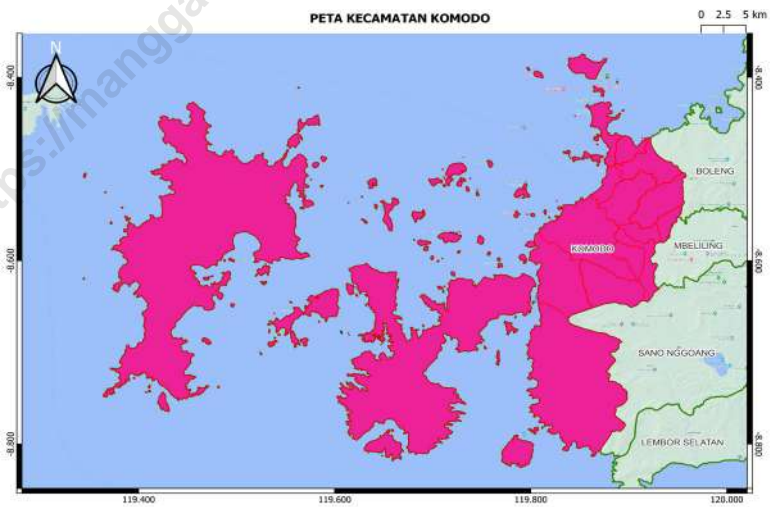
1. Badan Perencanaan dan Pembangunan Daerah Kabupaten Manggarai Barat / *Regiona Planning and Development Agency of Manggarai Barat Regency*
2. Dinas Komunikasi dan Informatika Kabupaten Manggarai Barat / *Communication and Informatics Department of Manggarai Barat Regency*
3. Dinas Pendidikan, Kepemudaan, dan Olahraga Kabupaten Manggarai Barat / *Education, Youth, and Sport Office of Manggarai Barat Regency*
4. Dinas Kesehatan Kabupaten Manggarai Barat / *Public Health Service of Manggarai Barat Regency*
5. Dinas Sosial, Pemberdayaan Perempuan dan Perlindungan Anak Kabupaten Manggarai Barat / *Department of Social Service, Women's Empowerment and Child Protection of Manggarai Barat Regency*
6. Dinas Kependudukan dan Pencatatan Sipil Kabupaten Manggarai Barat / *Department Population and Civil Registration of Manggarai Barat Regency*
7. Dinas Tanaman Pangan, Hortikultura, dan Perkebunan Kabupaten Manggarai Barat / *Department of Food Crops, Horticulture and Plantations of Manggarai Barat*
8. Dinas Peternakan dan Kesehatan Hewan Kabupaten Manggarai Barat / *Department of Animal Husbandry and Animal Health of Manggarai Barat Regency*
9. Badan Kepegawaian dan Pengembangan Sumberdaya Manusia Daerah Kabupaten Manggarai Barat / *Regional Personnel and Human Resources Development Agency*
10. Dinas Cipta Karya, Tata Ruang, Perumahan dan Kawasan Permukiman Kabupaten Manggarai Barat / *Department of Human Settlements, Spatial Planning, Housing and Settlement Areas of Manggarai Barata Regency*
11. Dinas Pengendalian Penduduk dan Keluarga Berencana Kabupaten Manggarai Barat / *Population Control and Family Planning Service of Manggarai Barat Regency*
12. Kantor Kementerian Agama Kabupaten Manggarai Barat / *Representative Office of Department of Religions of Manggarai Barat Regency*
13. Dinas Pemberdayaan Masyarakat Desa Kabupaten Manggarai Barat/Village Community Empowerment Service of Manggarai Barat Regency

PETA WILAYAH KECAMATAN KOMODO MAP OF KOMODO DISTRICT

PETA KABUPATEN MANGGARAI BARAT



PETA KECAMATAN KOMODO



KEPALA BPS KABUPATEN MANGGARAI BARAT
HEAD OF BPS-STATISTICS MANGGARAI BARAT REGENCY



Ikhe Suryaningrum, S.Pi., MAB



KATA PENGANTAR

Puji dan syukur patut kita panjatkan ke Hadirat Tuhan Yang Maha Kuasa, atas perkenan-Nya, sehingga Publikasi Kecamatan Komodo Dalam Angka 2024 ini dapat diselesaikan dengan baik.

Publikasi Kecamatan Komodo Dalam Angka 2024 berisi potret pembangunan di Kecamatan yang menggambarkan tentang kondisi geografi, pemerintahan, data kependudukan, kondisi social, kesehatan, pendidikan, sarana perekonomian dan kondisi sektor pertanian serta data potensi lainnya. Publikasi ini juga sebagai salah satu misi Badan Pusat Statistik untuk bersama-sama dalam menyediakan data statistik di wilayah terkecil sampai level desa/kelurahan.

Data yang disajikan bersumber dari data sekunder dan data lintas sektoral. Beberapa indikator yang tercakup dapat melengkapi informasi yang diperlukan oleh instansi pemerintah, swasta, dan masyarakat sebagai bahan perencanaan dan evaluasi terhadap pelaksanaan kegiatan pembangunan di segala sektor khususnya di Kecamatan Komodo.

Ucapan terima kasih kepada semua pihak yang telah membantu penerbitan publikasi ini. Kami menyadari bahwa publikasi ini masih memerlukan penyempurnaan dan perbaikan di masa yang akan datang. Semoga publikasi ini bermanfaat dan dapat memenuhi kebutuhan pengguna data.

Labuan Bajo, September 2024
Kepala BPS
Kabupaten Manggarai Barat

Ikhe Suryaningrum, S.Pi., MAB



PREFACE

Praise and gratitude we should pray to the Presence of God Almighty, for His favor, so that this Publication of Komodo District in Figures 2024 can be completed properly. The Publication of Komodo District In Figures 2024 contains a portrait of development which describes geographical conditions, governance, population data, social conditions, health, education, economic facilities, and conditions in the agricultural sector as well as other potential data. This publication is also one of the missions of BPS-Statistics Indonesia to jointly provide statistical data for the smallest areas down to the village level.

The data presented is sourced from secondary data and cross-sectoral data. Some of the indicators covered can complement the information needed by the government agencies, the private sector, and the community as material for planning and evaluating the implementation of development activities in all industries, especially in Komodo districts.

Acknowledgments to all those who have assisted in publishing this publication. We realize that this publication will still require refinement and improvement. Hopefully, this publication will be useful and will meet the needs of data users.

Labuan Bajo, September 2024
Head of
BPS-Statistics of Manggarai Barat

Ikhe Suryaningrum, S.Pi., MAB

DAFTAR ISI/CONTENTS
KECAMATAN KOMODO DALAM ANGKA
KOMODO District in Figures
2024
Volume 16, 2024

	Halaman <i>Page</i>
Kata Pengantar.....	xi
Preface.....	xii
Daftar Isi/ Contents	xiii
Daftar Tabel/ List of Tables	xv
Daftar Gambar/ List of Figures	xxiii
Penjelasan Umum/ Explanatory Notes	xxv
Daftar Singkatan/ List of Abbreviation	xxvii
1. Geografi dan Iklim/ <i>Geography and Climate</i>	1
2. Pemerintahan/ <i>Government</i>	11
3. Penduduk/ <i>Population</i>	21
4. Sosial dan Kesejahteraan Rakyat/ <i>Social and Welfare</i>	37
5. Pertanian/ <i>Agriculture</i>	67
6. Perbankan, Koperasi, Perdagangan, dan keuangan/ <i>Banking, Cooperative, Trade, and finance</i>	85

DAFTAR TABEL/LIST OF TABLES

	Halaman Page
1. GEOGRAFI DAN IKLIM/GEOGRAPHY AND CLIMATE	
1.1 KEADAAN GEOGRAFI GEOGRAPHY CONDITION	
1.1.1 Luas Daerah Menurut Desa/Kelurahan di Kecamatan Komodo, 2023 <i>Total Area by Villages/Kelurahan in Komodo District, 2023</i>	5
1.1.2 Jarak ke Ibukota Kecamatan dan Ibukota Kabupaten/Kota Menurut Desa/Kelurahan di Kecamatan Komodo (km), 2021 <i>Distance to the District Capital and Regency/Municipal Capital by Villages/Kelurahan in Komodo District (km), 2021</i>	6
1.1.3 Ada Wilayah Desa yang Berbatasan Langsung dengan Laut, 2021 <i>Village Area that Borders Directly On The Sea, 2021</i>	7
1.1.4 Koordinat dan Ketinggian Kantor Desa, 2021 <i>Coordinates and Altitude of The Village Office, 2021</i>	8
1.2 KEADAAN IKLIM CLIMATE CONDITION	
1.2.1 Pengamatan Unsur Iklim Menurut Bulan di Stasiun Meteorologi Komodo Manggarai Barat, 2023 <i>Observation of Climate Elements by Month at Komodo Manggarai Barat Station, 2023</i>	9
2. PEMERINTAHAN/GOVERNMENT	
2.1 WILAYAH ADMINISTRATIF ADMINISTRATIVE AREA	
2.1.1 Jumlah Rukun Tetangga (RT) atau Satuan Lingkungan Setempat (SLS) Terkecil Menurut Desa/ Kelurahan di Kecamatan Komodo, 2023 <i>Number of Rukun Tetangga by Villages¹/Kelurahan in Komodo District, 2023</i>	15
2.1.2 Status Pemerintahan dan Kode Desa Berdasarkan Permendagri, 2023 <i>Government Status and Village Code Based on Permendagri, 2023</i>	16

**2.2 SUMBER DAYA MANUSIA
HUMAN RESOURCES**

2.2.1	Jumlah Pegawai Negeri Sipil Menurut Pemerintah Daerah dan Jenis Kelamin, 2023 <i>Number of Civil Servants by Local Government and Sex, 2023</i>	17
2.2.2	Jumlah Pegawai Negeri Sipil Pemerintah Daerah Kecamatan Komodo Menurut Tingkat Pendidikan dan Jenis Kelamin, 2023 <i>Number of Civil Servants of Komodo District Government by Educational Level, 2023</i>	18
2.2.3	Jumlah Pegawai Pemerintahan Desa/ Kelurahan Menurut Jenis Kelamin, 2024 <i>Number of Village/Kelurahan Employees by Gender, 2024</i>	19
3.	PENDUDUK/POPULATION	
3.1	Penduduk, Distribusi Persentase Penduduk, Kepadatan Penduduk, Rasio Jenis Kelamin Penduduk Menurut Desa/Kelurahan di Kecamatan Komodo, 2023 <i>Population, Percentage Distribution of Population, Population Density, and Population Sex Ratio by Villages/Kelurahan in Komodo District, 2023</i>	25
3.2	Jumlah Penduduk Menurut Kelompok Umur di Kecamatan Komodo, 2023 <i>Population by Age Groups and Sex in Komodo District, 2023</i>	27
3.3	Jumlah Penduduk Menurut Status Perkawinan di Kecamatan Komodo, 2023 <i>Population by Marital Status in Komodo District, 2023</i>	30
3.4	Jumlah Penduduk Menurut Pendidikan Yang Ditamatkan di Kecamatan Komodo, 2023 <i>Population by Educational Level in Komodo District, 2023</i>	31
3.5	Jumlah Penduduk Wajib KTP di Kecamatan Komodo, 2023 <i>Number of Population who are Required to Have KTP in Komodo District, 2023</i>	33
3.6	Jumlah Penduduk Menurut Kepemilikan Kartu Identitas Anak (KIA) di Kecamatan Komodo, 2023	

	<i>Number of Population According to Child Identity Card Ownership in Komodo District, 2023.....</i>	34
3.7	Jumlah Penduduk Usia 0 -17 Tahun dengan Akta Lahir di Kecamatan Komodo, 2023 <i>Number of Population Aged 0 -17 Years Old With Birth Certificate in Komodo District, 2023.....</i>	35
4.	SOSIAL DAN KESEJAHTERAAN RAKYAT/SOCIAL AND WELFARE	
4.1	PENDIDIKAN EDUCATION	
4.1.1	Banyaknya Desa ¹ /Kelurahan yang Memiliki Fasilitas Sekolah Menurut Tingkat Pendidikan di Kecamatan Komodo, 2021 - 2023 <i>Number of Villages¹/Kelurahan Having Educational Facilities by Educational Level in Komodo District, 2021–2023.....</i>	41
4.1.2	Jumlah Sekolah Menurut Tingkat Pendidikan di Kecamatan Komodo, 2023/2024 <i>Number of Schools by Educational Level in Komodo District, 2023/2024</i>	42
4.1.3	Jumlah Guru Menurut Tingkat Pendidikan di Kecamatan Komodo, 2023/2024 <i>Number of Teachers by Educational Level in Komodo District, 2023/2024</i>	43
4.1.4	Jumlah Murid Menurut Tingkat Pendidikan di Kecamatan Komodo, 2023/2024 <i>Number of Pupils by Educational Level in Komodo District, 2023/2024</i>	44
4.2	KESEHATAN HEALTH	
4.2.1	Banyaknya Desa ¹ /Kelurahan yang Memiliki Sarana Kesehatan Menurut Jenis Sarana Kesehatan di Kecamatan Komodo, 2020–2022 <i>Number of Villages¹/Kelurahan Health Facilities by Type of Health Facilities in Komodo District, 2020–2022</i>	45
4.2.2	Jumlah Remaja Putri yang Mendapat Pemeriksaan Anemia di Kecamatan Komodo, 2023 <i>Number of Adolescent Girls Who Received Anemia Screening Services in Komodo District, 2023</i>	46

4.2.3	Jumlah Keluarga yang Menerapkan Perilaku Hidup Bersih dan Sehat (PHBS) di Kecamatan Komodo, 2023 <i>Number of Families Implementing Clean and Healthy Life Behavior in Komodo District, 2023</i>	47
4.2.4	Jumlah Balita yang Menerima Imunisasi Dasar Lengkap (IDL) di Kecamatan Komodo, 2023 <i>Number of Toddlers Receiving Complete Basic Immunization in Komodo District, 2023</i>	48
4.2.5	Jumlah Balita Penderita Kurang Gizi yang Mendapat Layanan Tambahan Asupan Gizi di Kecamatan Komodo, 2023 <i>Number of Toddlers Suffering from Malnutrition Who Received Additional Nutritional Intake Services in Komodo District, 2023</i>	49
4.2.6	Jumlah Anak Usia 6 - 23 Bulan yang Mendapat Makanan Pendamping ASI (MPASI) di Kecamatan Komodo, 2023 <i>Number of Children Aged 6 - 23 Months Who Get Complimentary Food for Breast Milk in Komodo District, 2023</i>	50
4.2.7	Jumlah Bayi Usia Kurang Dari Enam Bulan yang Mendapatkan ASI Eksklusif di Kecamatan Komodo, 2023 <i>Number of Babies Aged Less Than 6 Months Who Receive Exclusive Breast Milk in Komodo District, 2023</i>	51
4.2.8	Jumlah Ibu Hamil yang Mengonsumsi Minimal 90 Tablet Tambah Darah (TTD) Selama Kehamilan di Kecamatan Komodo, 2023 <i>Number of Pregnant Woman Consuming of at Minimum 90 Blood Supplement Tablets During Pregnancy in Komodo District, 2023</i>	52
4.2.9	Jumlah Ibu Hamil Kurang Energi Kronik (KEK) yang Mendapat Tambahan Asupan Gizi di Kecamatan Komodo, 2023 <i>Number of Pregnant Women with Chronic Energy Deficiency (CED) who Receive Additional Nutritional Intake in Komodo District, 2023</i> ...	53
4.2.10	Jumlah Remaja Putri yang Mengonsumsi Tablet Tambah Darah di Kecamatan Komodo, 2023 <i>Number of Adolescent Girls Who Consume Blood Supplement Tablets in Komodo District, 2023</i>	54
4.2.11	Jumlah Balita yang Dipantau Perkembangan dan Pertumbuhannya di Kecamatan Komodo, 2023 <i>Number of Toddlers whose Development and Growth are Monitored in Komodo District, 2023</i>	55

4.2.12	Jumlah Tempat Pelayanan KB dan Peserta KB Aktif di Kecamatan Komodo, 2023 <i>Number of Family Planning Service Places and Active Family Planning Participants in Komodo District, 2023.....</i>	56
4.3	PERUMAHAN DAN LINGKUNGAN HOUSING AND ENVIRONMENT	
4.3.1	Jumlah Rumah Tangga yang Mendapatkan Akses Air Minum Layak di Kecamatan Komodo, 2023 <i>Number of Households that Have Access to Drinkable Water in Komodo District, 2023.....</i>	57
4.3.2	Jumlah Rumah Tangga yang Mendapatkan Akses Sanitasi (Air Limbah Domestik) Layak di Kecamatan Komodo, 2023 <i>Number of Households that Have Proper Access to Sanitation (Domestic Wastewater) in Komodo District, 2023</i>	58
4.4	AGAMA DAN SOSIAL LAINNYA RELIGION AND OTHER SOCIAL AFFAIRS	
4.4.1	Jumlah Penduduk Menurut Agama Yang Dipeluk di Kecamatan Komodo, 2023 <i>Number of Population According to Religion in Komodo District, 2023</i>	59
4.4.2	Jumlah Rohaniawan/Rohaniwati Agama Kristen Katolik di Kecamatan Komodo, 2023 <i>Number of Chatolic Spiritualist in Komodo District, 2023</i>	61
4.4.3	Jumlah Alim Ulama Agama Islam di Kecamatan Komodo, 2023 <i>Number of Moslem Spiritualist in Komodo District, 2023</i>	62
4.4.4	Jumlah Rohaniwan/Rohaniwati Agama Kristen di Kecamatan Komodo, 2023 <i>Number of Christian Spiritualist in Komodo District, 2023</i>	63
4.4.5	Jumlah Penyandang Disabilitas di Kecamatan Komodo, 2023 <i>Number of Person with Disabilities in Komodo District, 2023.....</i>	64
4.4.6	Jumlah Lansia Terlantar dan Anak Terlantar di Kecamatan Komodo, 2023 <i>Number of Neglected Elderly adn Abandoned Children in Komodo District, 2023.....</i>	65

5. PERTANIAN/AGRICULTURE

5.1	Luas Panen Tanaman Sayuran dan Buah-buahan Semusim Menurut Jenis Tanaman di Kecamatan Komodo (ha), 2020–2023 <i>Harvested Area of Seasonal Vegetables and Fruits by Kind of Plant in Komodo District (ha), 2020–2023</i>	71
5.2	Produksi Tanaman Sayuran dan Buah-buahan Semusim Menurut Jenis Tanaman di Kecamatan Komodo (kuintal), 2020–2023 <i>Production of Seasonal Vegetables and Fruits by Kind of Plant in Komodo District (quintal), 2020–2023</i>	72
5.3	Luas Panen Tanaman Biofarmaka Menurut Jenis Tanaman di Kecamatan Komodo (m ²), 2020–2023 <i>Harvested Area of Medicinal Plants by Kind of Plant in KomDistrict (m²), 2020–2023</i>	73
5.4	Produksi Tanaman Biofarmaka Menurut Jenis Tanaman di Kecamatan Komodo (kg), 2020–2023 <i>Production of Medicinal Plants by Kind of Plant in Komodo District (kg),2020–2023</i>	74
5.5	Produksi Buah-Buahan dan Sayuran Tahunan Menurut Jenis Tanaman di Kecamatan Komodo (kuintal), 2020–2023 <i>Production of Annual Fruits and Vegetables by Kind of Plant in Komodo District (quintal), 2020–2023</i>	75
5.6	Luas Panen, dan Produksi Padi Sawah di Kecamatan Komodo, 2020–2023 <i>Harvested Area, and Production of Padi Sawah in Komodo District, 2020–2023</i>	76
5.7	Luas Panen, dan Produksi Padi Ladang di Kecamatan Komodo, 2020–2023 <i>Harvested Area, and Production of Padi Ladang in Komodo District, 2020–2023</i>	77
5.8	Luas Panen, dan Produksi Jagung di Kecamatan Komodo, 2020–2023 <i>Harvested Area, and Production of Corn in Komodo District, 2020–2023</i>	78
5.9	Luas Panen, dan Produksi Ubi Jalar di Kecamatan Komodo, 2020–2023	

	<i>Harvested Area, and Production of Sweet Potatos in Komodo District, 2020–2023</i>	79
5.10	Luas Panen, dan Produksi Ubi Kayu di Kecamatan Komodo, 2020–2023 <i>Harvested Area, and Production of Cassava in Komodo District, 2020–2023</i>	80
5.11	Luas Panen, dan Produksi Kacang Tanah di Kecamatan Komodo, 2020–2023 <i>Harvested Area, and Production of Peanuts in Komodo District, 2020–2023</i>	81
5.12	Luas Panen, dan Produksi Kedelai di Kecamatan Komodo, 2020–2023 <i>Harvested Area, and Production of Soya Beans in Komodo District, 2020–2023</i>	82
5.13	Populasi ¹ Ternak Menurut Jenis Ternak di Kecamatan Komodo, 2023 <i>Livestocks Population¹ by Kind of Livestock in Komodo District, 2023</i> 83	
5.14	Populasi ¹ Ternak Kecil dan Unggas di Kecamatan Komodo, 2023 <i>Small Livestocks and Poultry Population¹ in Komodo District, 2023</i>	84
6.	PERBANKAN, KOPERASI, PERDAGANGAN, DAN KEUANGAN/ BANKING, COOPERATIVE, TRADE, AND FINANCE	
6.1	Banyaknya Koperasi Aktif di Kecamatan Komodo, 2020 - 2023 <i>Number of Active Cooperative in Komodo District, 2020 - 2023</i>	89
6.2	Jumlah Koperasi Menurut Jenis Koperasi di Kecamatan Komodo, 2023 <i>Number of Cooperative According to Coperative Type in Komodo District, 2023</i>	90
6.3	Jumlah Anggota Koperasi Menurut Jenis Koperasi di Kecamatan Komodo, 2023 <i>NNumber of Cooperative Members According to Cooperative Type in Komodo District, 2023</i>	91

DAFTAR GAMBAR/LIST OF FIGURES

	Halaman Page
1.1 Jarak ke Ibukota Kecamatan Menurut Desa/ Kelurahan di Kecamatan Komodo (km), 2021 <i>Distance to the District Capital by Village/Kelurahan in Komodo District (km), 2021</i>	4
2.1 Persentase Pegawai Negeri Sipil Pemerintah Daerah Kecamatan Komodo Menurut Tingkat Pendidikan, 2023 <i>Percentage of Civil Servants of Komodo District Government by Educational Level, 2023</i>	14
3.1 Jumlah Penduduk Menurut Kelompok Umur di Kecamatan Komodo, 2023 <i>Number of Population by Age Groups in Komodo District, 2023</i>	24
4.1 Persentase Penduduk Menurut Agama yang Dipeluk di Kecamatan Komodo, 2023 <i>Persentage of Population According to Religion in Komodo District, 2023</i>	40
5.1 Produksi Tanaman Sayuran dan Buah-buahan Semusim Menurut Jenis Tanaman di Kecamatan Komodo (kuintal), 2023 <i>Production of Seasonal Vegetables and Fruits by Kind of Plant in Komodo District (quintal), 2023</i>	70
6.1 Banyaknya Koperasi Aktif di Kecamatan Komodo, 2023 <i>Number of Active Cooperative in Komodo District, 2023</i>	88

PENJELASAN UMUM/EXPLANATORY NOTES

Tanda-tanda, satuan-satuan, dan lain-lainnya yang digunakan dalam publikasi ini adalah sebagai berikut:

Symbols, measurement units, and acronyms which are used in this publication, are as follows:

1. TANDA-TANDA/SYMBOLS

Data tidak tersedia/ <i>Data not available</i>	: ...
Tidak ada atau nol / <i>Null or zero</i>	: -
Data dapat diabaikan/ <i>Data negligible</i>	: ~0
Tanda decimal/ <i>Decimal point</i>	: ,
Data tidak dapat ditampilkan/ <i>Not applicable</i>	: NA
Angka estimasi/ <i>Estimated figures</i>	: e
Angka diperbaiki/ <i>Revised figures</i>	: r
Angka sementara/ <i>Preliminary figures</i>	: *
Angka sangat sementara/ <i>Very preliminary figures</i>	: **
Angka sangat sangat sementara/ <i>Very very preliminary figures</i>	: ***

2. SATUAN/UNITS

barel/ <i>barrel</i>	: 158,99 liter/ <i>litres</i> = 1/6,2898 m ³
hektare (ha)/ <i>hectare (ha)</i>	: 10.000 m ²
kilometer (km)/ <i>kilometres (km)</i>	: 1.000 meter/ <i>meters (m)</i>
knot/ <i>knot</i>	: 1,8523 km/jam (<i>km/hour</i>)
kuintal/ <i>quintal</i>	: 100 kg
KWh	: 1.000 Watt <i>hour</i>
MWh	: 1.000 KWh
liter (untuk beras)/ <i>litre (for rice)</i>	: 0,80 kg
MMSCF	: 1/35,3 m ³
metrik ton (m.ton)/ <i>metric ton (m. ton)</i>	: 0,98421 long ton = 1.000 kg
ons/ <i>ounce</i>	: 28,31 gram/ <i>grams</i>
ton	: 1.000 kg

Satuan lain: buah, dus, butir, helai/lembar, kaleng, batang, pulsa, ton kilometer (ton-km), jam, menit, persen (%).

Other units: unit, pack, pieces, sheet, tin, pulse, ton-kilometres(ton-km), hour, minute, percent (%).

Perbedaan angka di belakang koma disebabkan oleh pembulatan angka.

The difference in decimal numbers is caused by rounding.

DAFTAR SINGKATAN/LIST OF ABBREVIATION

SI	: Stasiun Iklim/ <i>Climate Station</i>
SMPK	: Stasiun Meterologi Pertanian Khusus/ <i>Special Agricultural Meteorological Station</i>
t.t	: Tempat tidur/ <i>Bed</i>
BCG	: Bacillus Calmette Guerin
DPT	: Difteri, Pertusis, Tetanus/ <i>Diphtheria, Tetanus, and Pertussis</i>
TT	: Tetanus Toxoid
IOT	: Industri Obat Tradisional/ <i>Traditional Medicine Industry</i>
IKOT	: Industri Kecil Obat Tradisional/ <i>Traditional Medicine Small Industry</i>
Alkes	: Alat kesehatan/ <i>Health Kits</i>
PKRT	: Perbekalan Kesehatan Rumah tangga/ <i>Household Health Logistics</i>
Kompl	: Komplemen/ <i>Complement</i>
IRTP	: Industri Pangan Produksi Rumah Tangga/ <i>Foods Home Industry</i>
PBF	: Pedagang Besar Farmasi/ <i>Pharmacy Whole-seller</i>
GFK	: Gudang Farmasi Kab/Kota/Regency/ <i>Municipality Pharmacy Warehouse</i>
RB	: Rumah Bersalin/ <i>Delivery House</i>
Pustu	: Puskesmas pembantu/ <i>Auxiliary Public Health Center</i>
BP	: Balai Pengobatan/ <i>Polyclinic</i>
TPS	: Tempat Pembuangan Sampah Sementara / <i>landfill</i>
Jamkesmas	: Jaminan kesehatan masyarakat miskin/ <i>Poor public health insurance</i>
PJKMU	: Program Jaminan Kesehatan Masyarakat Umum/ <i>General Public Health Insurance Program</i>
SIUP	: Surat Ijin Usaha Perdagangan/ <i>Trading Permission Letter</i>
TDP	: Tanda Daftar Perusahaan/ <i>Company Registration Identity</i>
API	: Angka Pengenal Importir/ <i>Importer's Identity Number</i>

01

GEOGRAFI DAN IKLIM
GEOGRAPHY AND CLIMATE

Luas Wilayah
Total Area

813,53 KM²



Ibu Kota Kecamatan
District Capital

Labuan Bajo

PENJELASAN TEKNIS

1. Secara geografis Kecamatan Komodo memiliki batas-batas
 - Utara: Selat Sape
 - Selatan: Kecamatan Boleng dan Mbeliling
 - Barat: Laut Flores
 - Timur: Laut Sawu

2. Kecamatan Komodo terdiri atas 17 desa, yaitu Desa Komodo, Papa Garang, Pasir Panjang, Golo Mori, Warloka, Tiwu Nampar, Golo Pongkor, Macang Tanggar, Pasir Putih, Goron Talo, Goio Bilas, Nggorang, Watu Nggelek, Batu Cermin, Pantar, Seraya Maranu, dan Compang Longgo serta 2 kelurahan, yaitu Kelurahan Wae Kelambu dan Labuan Bajo

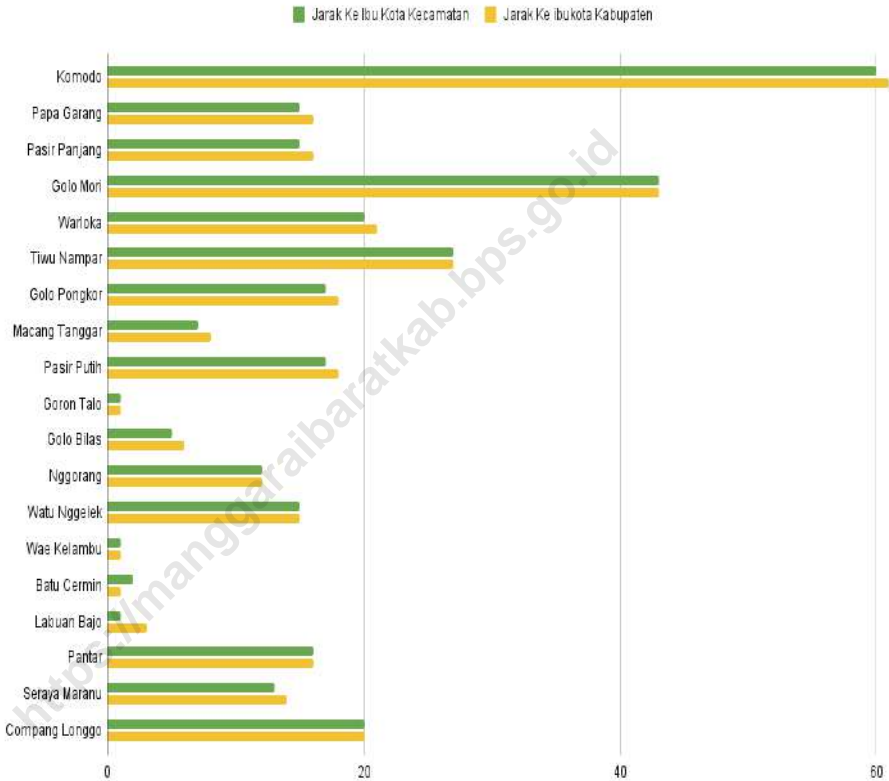
3. Kecamatan Komodo memiliki luas daratan kurang lebih mencapai 813,53 km², yang terdiri dari daratan Flores dan beberapa pulau kecil.

TECHNICAL NOTES

1. *Geographically, Komodo District has boundaries as follows:*
 - *North: Sape Strait*
 - *South: Boleng and Mbeliling District*
 - *West: Flores Sea*
 - *East: Sawu Sea*

2. *Komodo District has 17 villages: Komodo, Papa Garang, Pasir Panjang, Golo Mori, Warloka, Tiwu Nampar, Golo Pongkor, Macang Tanggar, Pasir Putih, Goron Talo, Goio Bilas, Nggorang, Watu Nggelek, Batu Cermin, Pantar, Seraya Maranu, and Compang Longgo. Komodo District also has 2 urban villages: Wae Kelambu and Labuan Bajo*

3. *Total area of Komodo District approximately 813,53 sq.km, that consist of Flores Island and some other small islands.*



Gambar 1.1
Figures

Jarak ke Ibukota Kecamatan Menurut Desa/Kelurahan di Kecamatan Komodo (km), 2021
Distance to the District Capital by Village/Kelurahan in Komodo District (km), 2021

Sumber/Source : Badan Pusat Statistik, Pendataan Potensi Desa (Podes)/BPS-Statistics Indonesia, Village Potential Data Collecting

1.1 KEADAAN GEOGRAFI GEOGRAPHY CONDITION

Tabel 1.1.1 Luas Daerah Menurut Desa/Kelurahan di Kecamatan Komodo, 2023
Table *Total Area by Villages/Kelurahan in Komodo District, 2023*

Desa/Kelurahan Village/Kelurahan	Luas Total Area (km ² /sq.km)	Persentase terhadap Luas Kecamatan Percentage to District Area
(1)	(2)	(3)
Komodo	291,37	35,82
Papa Garang	6,73	0,83
Pasir Panjang	182,48	22,43
Golo Mori	119,46	14,68
Warloka	32,11	3,95
Tiwu Nampar	24,18	2,97
Golo Pongkor	7,39	0,91
Macang Tanggar	42,65	5,24
Pasir Putih	5,17	0,64
Goron Talo	6,23	0,77
Golo Bilas	17,75	2,18
Nggorang	17,68	2,17
Watu Nggelek	4,98	0,61
Wae Kelambu	14,49	1,78
Batu Cermin	6,41	0,79
Labuan Bajo	11,65	1,43
Pantar	10,34	1,27
Seraya Maranu	6,33	0,78
Compang Longgo	6,13	0,75
Kecamatan Komodo	813,53	100,00

Sumber/Source: BPS (diolah)/ BPS-Statistics of Manggarai Barat (edited)

Tabel
Table 1.1.2

Jarak ke Ibukota Kecamatan dan Ibukota Kabupaten/Kota Menurut Desa/Kelurahan di Kecamatan Komodo (km), 2021
Distance to the District Capital and Regency/Municipal Capital by Villages/Kelurahan in Komodo District (km), 2021

Desa/Kelurahan <i>Village/Kelurahan</i>	Jarak ke Ibukota Kecamatan <i>Distance to District Capital</i>	Jarak ke Ibukota Kabupaten/ Kota <i>Distance to Regency/Municipal Capital</i>
(1)	(2)	(3)
Komodo	60	61
Papa Garang	15	16
Pasir Panjang	15	16
Golo Mori	43	43
Warloka	20	21
Tiwu Nampar	27	27
Golo Pongkor	17	18
Macang Tanggar	7	8
Pasir Putih	17	18
Goron Talo	1	1
Golo Bilas	5	6
Nggorang	12	12
Watu Nggelek	15	15
Wae Kelambu	1	1
Batu Cermin	2	1
Labuan Bajo	1	3
Pantar	16	16
Seraya Maranu	13	14
Compang Longgo	20	20

Sumber/Source: Badan Pusat Statistik, Pendataan Potensi Desa (Podes)/BPS-Statistics Indonesia, Village Potential Data Collecting

Tabel
Table 1.1.3

**Wilayah Desa yang Berbatasan Langsung dengan Laut,
2021**
Village Area that Borders Directly On The Sea, 2021

Desa/Kelurahan Village/Kelurahan	Ada Wilayah Desa yang berbatasan Langsung dengan laut There is Village That Are Directly Adjacent To The Sea
(1)	(2)
Komodo	Ya
Papa Garang	Ya
Pasir Panjang	Ya
Golo Mori	Ya
Warloka	Ya
Tiwu Nampar	Tidak
Golo Pongkor	Tidak
Macang Tanggar	Ya
Pasir Putih	Ya
Goron Talo	Ya
Golo Bilas	Tidak
Nggorang	Tidak
Watu Nggelek	Tidak
Wae Kelambu	Ya
Batu Cermin	Ya
Labuan Bajo	Ya
Pantar	Tidak
Seraya Maranu	Ya
Compang Longgo	Tidak

Sumber/Source: Badan Pusat Statistik, Pendataan Potensi Desa (Podes)/BPS-Statistics Indonesia, Village Potential Data Collecting

Tabel
Table 1.1.4

Koordinat dan Ketinggian Kantor Desa, 2021
Coordinates and Altitude of The Village Office, 2021

Desa/Kelurahan Village/Kelurahan	Koordinat Lokasi Kantor Desa Coordinate of The Village Office Location		Ketinggian Kantor Desa dari Permukaan Laut (m) Height of the Village Office from Sea Level (m)
	Koordinat Garis Lintang Latitude	Koordinat Garis Bujur Longitude	
(1)	(2)	(3)	(4)
Komodo	-8,5891650402	119,4925018519	5,00
Papa Garang	-8,5705482933	119,7120144785	13,00
Pasir Panjang	-8,6211680084	119,7858081419	5,00
Golo Mori	-8,6898292464	119,8240939835	24,00
Warloka	-8,6163878521	119,8366686485	22,60
Tiwu Nampar	-8,6161113878	119,8500013606	112,00
Golo Pongkor	-8,5895351455	119,8946949305	64,50
Macang Tanggar	-8,5546694344	119,8670752586	49,00
Pasir Putih	-8,5275001317	119,7449895308	10,00
Goron Talo	-8,5049593759	119,8867443533	72,10
Golo Bilas	-8,5400079101	119,8967728716	17,00
Nggorang	-8,5513563223	119,9180606200	103,00
Watu Nggelek	-8,5677791915	119,9369449130	52,00
Wae Kelambu	-8,4996352092	119,8972901273	84,00
Batu Cermin	-8,4827798072	119,8941687566	70,00
Labuan Bajo	-8,4894461633	119,8766667849	9,00
Pantar	-8,5790116671	119,8986546122	45,10
Seraya Maranu	-8,3958317958	119,8556599599	11,00
Compang Longgo	-8,5736919595	119,9069084083	43,90

Sumber/Source: Badan Pusat Statistik, Pendataan Potensi Desa (Podes)/BPS-Statistics Indonesia, Village Potential Data Collecting

1.2 KEADAAN IKLIM CLIMATE CONDITION

Tabel 1.2.1 Pengamatan Unsur Iklim Menurut Bulan di Stasiun Meteorologi Komodo Manggarai Barat, 2023
Table Observation of Climate Elements by Month at Komodo Manggarai Barat Station, 2023

Bulan Month	Jumlah Curah Hujan Number of Precipitation (mm)	Jumlah Hari Hujan (hari) Number of Rainy Days (day)
(1)	(2)	(3)
Januari/January	124,0	11
Februari/February	266,3	17
Maret/March	62,6	11
April/April	123,3	9
Mei/May	18,4	3
Juni/June	39,5	5
Juli/July	12,1	1
Agustus/August	0,3	-
September/September	17,9	1
Oktober/October	35,8	3
November/November	86,6	10
Desember/December	110,6	13

Sumber/Source: Badan Meteorologi, Klimatologi, dan Geofisika/ *The Agency for Meteorology, Climatology, and Geophysics*

02

**PEMERINTAHAN
GOVERNMENT**

JUMLAH DESA DAN SLS DI KECAMATAN KOMODO 2023
NUMBER OF VILLAGES AND SLS IN KOMODO DISTRICT 2023



DESA/KELURAHAN
VILLAGES

19

Rukun Tetangga
Rukun Tetangga

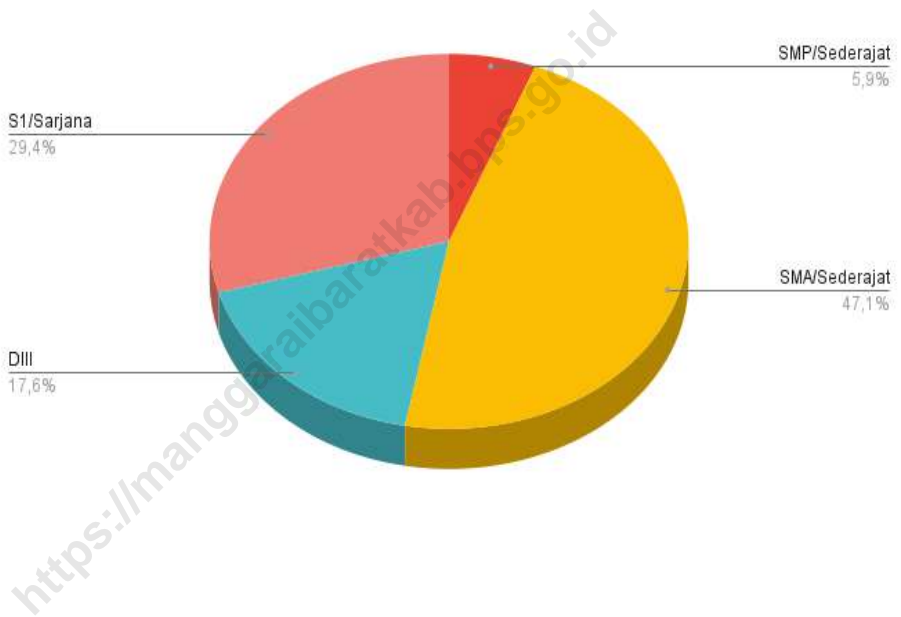
221

PENJELASAN TEKNIS

1. Berdasarkan hasil pemutakhiran Wilayah Kerja Statistik (Wilkerstat) BPS Kabupaten Manggarai Barat, pada akhir tahun 2023 Kecamatan Komodo terdiri dari 17 desa dan 2 kelurahan. Kecamatan Komodo mempunyai 221 SLS/RT (Rukun Tetangga). Jumlah RT terbanyak terletak di Wae Kelambu, sedangkan yang paling sedikit jumlah RT-nya adalah Desa Seraya Maranu
2. Jumlah Pegawai Negeri Sipil di Kecamatan Komodo pada tahun 2023 adalah sebanyak kurang lebih 31 orang. Sebanyak 14 orang PNS yang bekerja di kantor desa/ kelurahan dan 17 orang bekerja di kantor kecamatan.

TECHNICAL NOTES

1. *Based on the result of Statistical Working Area (Wilkerstat) updating, in the end of 2023, Komodo District was divided into 17 villages and 2 urban villages. Komodo District has 221 SLS/RT. The largest number of RT is located in Wae Kelambu, while the one with the least number of RT is Seraya Maranu*
2. *In 2023, total number of civil servants in Komodo District was 31 people. A total of 14 civil servants work in village/urban village offices and 17 people work in Komodo District office.*



Gambar 2.1 **Persentase Pegawai Negeri Sipil Pemerintah Daerah Kecamatan Komodo Menurut Tingkat Pendidikan, 2023**
Figures **Percentage of Civil Servants of Komodo District Government by Educational Level, 2023**

Sumber/Source : Badan Kepegawaian dan Pengembangan Sumber Daya Manusia Daerah Kabupaten Manggarai Barat/ Regional Personnel and Human Resources Development Agency of Manggarai Barat Regency

2.1 WILAYAH ADMINISTRATIF ADMINISTRATIVE AREA

Tabel 2.1.1 Jumlah Rukun Tetangga (RT) atau Satuan Lingkungan Setempat (SLS) Terkecil Menurut Desa/Kelurahan di Kecamatan Komodo, 2023
Table *Number of Rukun Tetangga by Villages/Kelurahan in Komodo District, 2023*

Desa/Kelurahan Village/Kelurahan	Rukun Tetangga (RT) Rukun Tetangga
(1)	(2)
Komodo	10
Papa Garang	9
Pasir Panjang	6
Golo Mori	9
Warloka	10
Tiwu Nampar	9
Golo Pongkor	10
Macang Tanggar	17
Pasir Putih	8
Goron Talo	20
Golo Bilas	13
Nggorang	13
Watu Nggelek	6
Wae Kelambu	24
Batu Cermin	15
Labuan Bajo	22
Pantar	8
Seraya Maranu	4
Compang Longgo	8
Kecamatan Komodo	221

Sumber/Source: BPS Manggarai Barat, Wilkerstat/ BPS-Statistics of Manggarai Barat,Wilkerstat

Tabel
Table 2.1.2

Status Pemerintahan dan Kode Desa Berdasarkan Permendagri, 2023
Government Status and Village Code Based on Permendagri, 2023

Desa/Kelurahan Village/Kelurahan	Status Pemerintahan Government Status 1 = Desa/Village 2 = Kelurahan/ Kelurahan	Status Daerah Regional Status 1 = Perkotaan/ urban 2 = Pedesaan/ rural	Kode Desa Berdasarkan SK Permendagri Village Code
	(1)	(2)	(3)
Komodo	1	2	5315052001
Papa Garang	1	2	5315052018
Pasir Panjang	1	2	5315052003
Golo Mori	1	2	5315052004
Warloka	1	2	5315052005
Tiwu Nampar	1	2	5315052022
Golo Pongkor	1	2	5315052015
Macang Tanggar	1	2	5315052008
Pasir Putih	1	2	5315052002
Goron Talo	1	1	5315052020
Golo Bilas	1	2	5315052007
Nggorang	1	2	5315052016
Watu Nggelek	1	2	5315052009
Wae Kelambu	2	2	5315051024
Batu Cermin	1	1	5315052019
Labuan Bajo	2	1	5315051025
Pantar	1	2	5315052028
Seraya Maranu	1	2	5315052026
Compang Longgo	1	2	5315052027

Sumber/Source: Badan Pusat Statistik, Pendataan Potensi Desa (Podes)/BPS-Statistics Indonesia, Village Potential Data Collecting

2.2 SUMBER DAYA MANUSIA HUMAN RESOURCES

Tabel 2.2.1 Jumlah Pegawai Negeri Sipil Menurut Pemerintah Daerah dan Jenis Kelamin, 2023
Table *Number of Civil Servants by Local Government and Sex, 2023*

Pemerintah Daerah <i>Local Government</i>	Laki-Laki <i>Male</i>	Perempuan <i>Female</i>	Jumlah <i>Total</i>
(1)	(2)	(3)	(4)
Pemerintah Daerah Kecamatan Komodo	13	4	17
Pemerintah Daerah Desa Komodo	-	-	-
Pemerintah Daerah Desa Papa Garang	-	-	-
Pemerintah Daerah Desa Pasir Panjang	-	-	-
Pemerintah Daerah Desa Golo Mori	-	-	-
Pemerintah Daerah Desa Warloka	-	-	-
Pemerintah Daerah Desa Tiwu Nampar	-	-	-
Pemerintah Daerah Desa Golo Pongkor	-	-	-
Pemerintah Daerah Desa Macang Tanggar	-	-	-
Pemerintah Daerah Desa Pasir Putih	-	-	-
Pemerintah Daerah Desa Goron Talo	-	-	-
Pemerintah Daerah Desa Golo Bilas	-	-	-
Pemerintah Daerah Desa Nggorang	-	-	-
Pemerintah Daerah Desa Watu Nggelek	-	-	-
Pemerintah Daerah Kelurahan Wae Kelambu	5	2	7
Pemerintah Daerah Desa Batu Cermin	-	-	-
Pemerintah Daerah Kelurahan Labuan Bajo	6	1	7
Pemerintah Daerah Desa Pantar	-	-	-
Pemerintah Daerah Desa Seraya Maranu	-	-	-
Pemerintah Daerah Desa Compang Longgo	-	-	-

Sumber/Source: Badan Kepegawaian dan Pengembangan Sumber Daya Manusia Daerah Kabupaten Manggarai Barat/ *Regional Personnel and Human Resources Development Agency of Manggarai Barat Regency*

Tabel
Table 2.2.2

**Jumlah Pegawai Negeri Sipil Pemerintah Daerah
Kecamatan Komodo Menurut Tingkat Pendidikan dan
Jenis Kelamin, 2023**
*Number of Civil Servants of Komodo District Government by
Educational Level, 2023*

Tingkat Pendidikan <i>Educational Level</i>	Jumlah Pegawai <i>Number of Employees</i>
(1)	(2)
Sekolah Dasar (SD) <i>Primary School</i>	-
SMP/Sederajat <i>Junior High School</i>	1
SMA/Sederajat <i>Senior High School</i>	8
Diploma I/Akta I <i>Diploma I/Akta I</i>	-
Diploma II/Akta II <i>Diploma II/Akta II</i>	-
Diploma III/Akta III <i>Diploma III/Akta III</i>	3
Diploma IV/Akta IV <i>Diploma IV/Akta IV</i>	-
S1/Sarjana <i>Under Graduate/Bachelor</i>	5
S2/Pasca Sarjana <i>Graduate</i>	-
S3/Doktor/Ph.D <i>Post Graduate</i>	-
Jumlah/Total	17

Sumber/Source: Badan Kepegawaian dan Pengembangan Sumber Daya Manusia Daerah Kabupaten Manggarai Barat/ *Regional Personnel and Human Resources Development Agency of Manggarai Barat Regency*

Tabel
2.2.3
Table

**Jumlah Pegawai Pemerintahan Desa/Kelurahan Menurut
Jenis Kelamin, 2024**
Number of Village/Kelurahan Employees by Gender, 2024

Desa/Kelurahan <i>Village/Kelurahan</i>	Laki-laki <i>Male</i>	Perempuan <i>Female</i>	Jumlah <i>Total</i>
(1)	(2)	(3)	(4)
Komodo	12	-	12
Papa Garang	9	2	11
Pasir Panjang	12	1	13
Golo Mori	9	2	11
Warloka	12	-	12
Tiwu Nampar	6	3	9
Golo Pongkor	9	4	13
Macang Tanggar	12	-	12
Pasir Putih	8	3	11
Goron Talo	7	7	14
Golo Bilas	9	-	9
Nggorang	7	4	11
Watu Nggelek	7	3	10
Wae Kelambu
Batu Cermin	6	5	11
Labuan Bajo
Pantar	6	6	12
Seraya Maranu	8	2	10
Compang Longgo	8	3	11

Sumber/Source: DDinas Pemberdayaan Masyarakat Desa Kabupaten Manggarai Barat, laporan data perangkat desa sampai dengan 31 Juli 2024/ Village Community Empowerment Service of Manggarai Barat Regency, village government employees data report up to 31 July 2024

03

**PENDUDUK
POPULATION**



JUMLAH PENDUDUK KECAMATAN KOMODO 2023
TOTAL OF POPULATION OF DISTRICT KOMODO 2023

**LAKI-LAKI/
MAN**

29.784

**PEREMPUAN/
WOMAN**

29.128

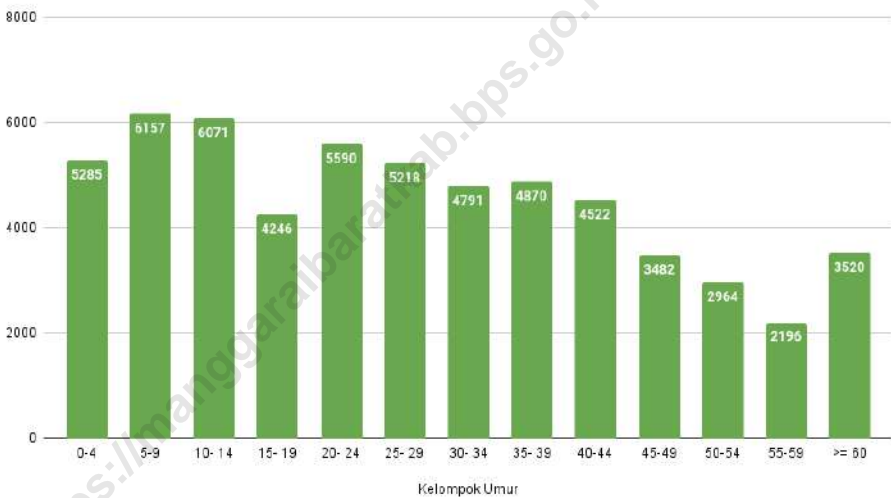
PENJELASAN TEKNIS

1. Data jumlah penduduk yang ditampilkan dalam publikasi ini adalah data dari Dinas Kependudukan dan Pencatatan Sipil Kabupaten Manggarai Barat Semester II tahun 2023.
2. Kepadatan penduduk adalah banyaknya penduduk per km persegi
3. Rasio jenis kelamin merupakan perbandingan antara jumlah penduduk laki-laki dengan penduduk perempuan pada suatu daerah dan waktu tertentu

TECHNICAL NOTES

1. *The populatin data in this publication is data from Manggarai Barat Regency Population ad Civil Registration Service, Semester II 2023.*
2. *Population density is the number people per square kilometer*
3. *Sex ratio is the number of males to the number of females in a given area and time*

Jumlah Penduduk Kecamatan Komodo Menurut Kelompok Umur Tahun 2023 Semester II



Gambar 3.1
Figures

Jumlah Penduduk Menurut Kelompok Umur di Kecamatan Komodo, 2023
Number of Population by Age Groups in Komodo District, 2023

Sumber/Source : Dinas Kependudukan dan Pencatatan Sipil Kabupaten Manggarai Barat , Data Agregat Kependudukan Semester II Tahun 2023/ Department Population and Civil Registration of Manggarai Barat Regency, Aggregate Population Data for Semester II 2023

Tabel 3.1
Table

Penduduk, Distribusi Persentase Penduduk, Kepadatan Penduduk, Rasio Jenis Kelamin Penduduk Menurut Desa/ Kelurahan di Kecamatan Komodo, 2023
Population, Percentage Distribution of Population, Population Density, and Population Sex Ratio by Villages/ Kelurahan in Komodo District, 2023

Desa/Kelurahan Village/Kelurahan	Penduduk/Population		
	Laki-Laki/Male	Perempuan/Female	Jumlah/Total
(1)	(2)	(3)	(4)
Komodo	935	933	1.868
Papa Garang	839	787	1.626
Pasir Panjang	899	838	1.737
Golo Mori	1080	1063	2.143
Warloka	977	961	1.938
Tiwu Nampar	604	568	1.172
Golo Pongkor	522	550	1.072
Macang Tanggar	1.787	1.674	3.461
Pasir Putih	1.072	1.125	2.197
Goron Talo	3.736	3.747	7.483
Golo Bilas	2.970	2.875	5.845
Nggorang	1.258	1.176	2.434
Watu Nggelek	489	514	1.003
Wae Kelambu	4.077	4.040	8.117
Batu Cermin	3.496	3.403	6.899
Labuan Bajo	3.614	3.430	7.044
Pantar	431	435	866
Seraya Maranu	318	306	624
Comping Longgo	680	703	1.383
Kecamatan Komodo	29.784	29.128	58.912

Lanjutan Tabel/*Continued Table 3.1*

Desa/Kelurahan Village/Kelurahan	Persentase Penduduk Percentage of Total Population	Kepadatan Penduduk (per Km²) Population Density per sq.km	Rasio Jenis Kelamin Penduduk Population Sex Ratio
(1)	(5)	(6)	(7)
Komodo	3,17	6,41	100,21
Papa Garang	2,76	241,60	106,61
Pasir Panjang	2,95	9,52	107,28
Golo Mori	3,64	17,94	101,6
Warloka	3,29	60,36	101,66
Tiwu Nampar	1,99	48,47	106,34
Golo Pongkor	1,82	145,06	94,91
Macang Tanggar	5,87	81,15	106,75
Pasir Putih	3,73	424,95	95,29
Goron Talo	12,7	1201,12	99,71
Golo Bilas	9,92	329,30	103,3
Nggorang	4,13	137,67	106,97
Watu Nggelek	1,7	201,41	95,14
Wae Kelambu	13,78	560,18	100,92
Batu Cermin	11,71	1076,29	102,73
Labuan Bajo	11,96	604,64	105,36
Pantar	1,47	83,75	99,08
Seraya Maranu	1,06	98,58	103,92
Comping Longgo	2,35	225,61	96,73
Kecamatan Komodo	100,00	72,42	102,252

Sumber/*Source*: Dinas Kependudukan dan Pencatatan Sipil Kabupaten Manggarai Barat , Data Agregat Kependudukan Semester II Tahun 2023/ *Department Population and Civil Registration of Manggarai Barat Regency, Aggregate Population Data for Semester II 2023*

Tabel 3.2
Table

Jumlah Penduduk Menurut Kelompok Umur di Kecamatan Komodo, 2023
Population by Age Groups and Sex in Komodo District, 2023

Desa/Kelurahan Village/Kelurahan	0 - 4	5 - 9	10 - 14	15 - 19	20 - 24
(1)	(2)	(3)	(4)	(5)	(6)
Komodo	147	188	200	140	190
Papa Garang	173	190	168	100	146
Pasir Panjang	162	179	194	117	189
Golo Mori	219	195	202	176	270
Warloka	175	197	177	145	226
Tiwu Nampar	87	92	93	102	147
Golo Pongkor	85	95	107	95	116
Macang Tanggar	292	341	312	264	451
Pasir Putih	238	240	214	141	253
Goron Talo	639	784	795	509	684
Golo Bilas	565	664	610	417	498
Nggorang	249	271	265	196	206
Watu Nggelek	106	81	93	72	112
Wae Kelambu	696	883	927	549	640
Batu Cermin	628	751	731	479	518
Labuan Bajo	605	725	715	503	634
Pantar	69	79	75	86	101
Seraya Maranu	50	71	54	37	60
Compang Longgo	100	131	139	118	149
Kecamatan Komodo	5.285	6.157	6.071	4.246	5.590

Sumber/Source: Dinas Kependudukan dan Pencatatan Sipil Kabupaten Manggarai Barat, Data Agregat Kependudukan Semester II Tahun 2023/ Department Population and Civil Registration of Manggarai Barat Regency, Aggregate Population Data for Semester II 2023

Lanjutan Tabel/*Continued Table 3.2*

Desa/Kelurahan Village/Kelurahan	25 - 29	30 - 34	35 - 39	40 - 44	45 - 49
(1)	(2)	(3)	(4)	(5)	(6)
Komodo	184	152	156	139	115
Papa Garang	124	151	141	113	90
Pasir Panjang	132	127	177	113	88
Golo Mori	225	163	177	105	94
Warloka	171	169	151	137	121
Tiwu Nampar	127	93	70	81	62
Golo Pongkor	92	83	72	70	72
Macang Tanggar	357	226	238	201	176
Pasir Putih	193	180	160	140	123
Goron Talo	651	598	597	616	473
Golo Bilas	538	508	522	455	329
Nggorang	208	171	224	215	141
Watu Nggelek	101	85	62	60	41
Wae Kelambu	659	651	721	750	548
Batu Cermin	641	641	624	547	404
Labuan Bajo	576	577	553	564	438
Pantar	65	51	67	73	47
Seraya Maranu	52	60	54	48	40
Compang Longgo	122	105	104	95	80
Kecamatan Komodo	5.218	4.791	4.870	4.522	3.482

Sumber/*Source*: Dinas Kependudukan dan Pencatatan Sipil Kabupaten Manggarai Barat , Data Agregat Kependudukan Semester II Tahun 2023/ *Department Population and Civil Registration of Manggarai Barat Regency, Aggregate Population Data for Semester II 2023*

Lanjutan Tabel/*Continued Table 3.2*

Desa/Kelurahan Village/Kelurahan	50 - 54	55 - 59	> = 60
(1)	(2)	(3)	(4)
Komodo	97	59	101
Papa Garang	71	55	104
Pasir Panjang	74	62	123
Golo Mori	93	71	153
Warloka	78	60	131
Tiwu Nampar	63	48	107
Golo Pongkor	55	41	89
Macang Tanggar	198	148	257
Pasir Putih	90	80	145
Goron Talo	417	295	425
Golo Bilas	265	186	288
Nggorang	99	73	116
Watu Nggelek	61	44	85
Wae Kelambu	418	299	376
Batu Cermir	342	283	310
Labuan Bajo	398	268	488
Pantar	43	36	74
Seraya Maranu	37	23	38
Compang Longgo	65	65	110
Kecamatan Komodo	2.964	2.196	3.520

Sumber/*Source*: Dinas Kependudukan dan Pencatatan Sipil Kabupaten Manggarai Barat , Data Agregat Kependudukan Semester II Tahun 2023/ *Department Population and Civil Registration of Manggarai Barat Regency, Aggregate Population Data for Semester II 2023*

Tabel
3.3
Table

**Jumlah Penduduk Menurut Status Perkawinan di
Kecamatan Komodo, 2023**
Population by Marital Status in Komodo District, 2023

Desa/Kelurahan Village/Kelurahan	Belum Kawin	Kawin	Cerai Hidup	Cerai Mati	Jumlah Total
(1)	(2)	(3)	(4)	(5)	(6)
Komodo	946	867	8	47	1.868
Papa Garang	807	735	9	75	1.626
Pasir Panjang	856	809	2	70	1.737
Golo Mori	1.039	1.018	3	83	2.143
Warloka	925	944	5	64	1.938
Tiwu Nampar	554	565	-	53	1.172
Golo Pongkor	553	468	-	51	1.072
Macang Tanggar	1.760	1.605	12	84	3.461
Pasir Putih	1.179	910	8	100	2.197
Goron Talo	3911	3.297	78	197	7.483
Golo Bilas	3.078	2.624	15	128	5.845
Nggorang	1.273	1.099	6	56	2.434
Watu Nggelek	543	416	2	42	1.003
Wae Kelambu	4.294	3.611	42	170	8.117
Batu Cermin	3.768	2.951	38	142	6.899
Labuan Bajo	3.611	3.130	81	222	7.044
Pantar	440	392	1	33	866
Seraya Maranu	309	298	1	16	624
Compang Longgo	713	610	1	59	1.383
Kecamatan Komodo	30.559	26.349	312	1.692	58.912

Sumber/Source: Dinas Kependudukan dan Pencatatan Sipil Kabupaten Manggarai Barat , Data Agregat Kependudukan Semester II Tahun 2023/ Department Population and Civil Registration of Manggarai Barat Regency, Aggregate Population Data for Semester II 2023

Tabel 3.4
Table

Jumlah Penduduk Menurut Pendidikan Yang Ditamatkan di Kecamatan Komodo, 2023
Population by Educational Level in Komodo District, 2023

Desa/Kelurahan <i>Village/Kelurahan</i>	Tidak/Belum Penah Sekolah	Tidak tamat SD	Tamat SD	SLTP	SLTA
(1)	(2)	(3)	(4)	(5)	(6)
Komodo	500	321	606	138	244
Papa Garang	472	248	630	130	124
Pasir Panjang	494	266	659	118	168
Golo Mori	458	234	752	224	365
Warloka	418	297	672	184	275
Tiwu Nampar	234	129	387	144	222
Golo Pongkor	163	150	350	158	172
Macang Tanggar	788	449	1.108	398	579
Pasir Putih	497	412	864	146	227
Goron Talo	1.607	858	1.105	782	2.075
Golo Bilas	1.381	778	1.222	571	1.205
Nggorang	573	294	480	292	523
Watu Nggelek	215	104	270	123	219
Wae Kelambu	1.615	891	928	743	2.127
Batu Cermin	1.500	712	705	633	1.887
Labuan Bajo	1.607	704	1.218	837	1.930
Pantar	165	123	301	94	149
Seraya Maranu	151	101	225	40	77
Comping Longgo	256	176	513	176	202
Kecamatan Komodo	13.094	7.247	12.995	5.931	12.770

Sumber/Source: Dinas Kependudukan dan Pencatatan Sipil Kabupaten Manggarai Barat , Data Agregat Kependudukan Semester II Tahun 2023/ Department Population and Civil Registration of Manggarai Barat Regency, Aggregate Population Data for Semester II 2023

Lanjutan Tabel/*Continued Table 3.4*

Desa/Kelurahan Village/Kelurahan	DII	DIII	S1	S2	S3	Jumlah Total
(10)	(11)	(12)	(13)	(14)	(15)	(16)
Komodo	4	8	47	-	-	1.868
Papa Garang	1	3	17	1	-	1.626
Pasir Panjang	3	7	22	-	-	1.737
Golo Mori	6	14	89	1	-	2.143
Warloka	4	10	78	-	-	1.938
Tiwu Nampar	-	6	49	1	-	1.172
Golo Pongkor	4	8	66	1	-	1.072
Macang Tanggar	15	18	105	1	-	3.461
Pasir Putih	6	11	34	-	-	2.197
Goron Talo	55	228	754	18	1	7.483
Golo Bilas	30	131	517	10	-	5.845
Nggorang	15	42	211	4	-	2.434
Watu Nggelek	5	13	54	-	-	1.003
Wae Kelambu	66	354	1.341	51	1	8.117
Batu Cermin	80	331	1.018	30	3	6.899
Labuan Bajo	39	148	536	25	-	7.044
Pantar	1	3	30	-	-	866
Seraya Maranu	2	3	25	-	-	624
Comping Longgo	1	9	50	-	-	1.383
Kecamatan Komodo	337	1.347	5.043	143	5	58.912

Sumber/*Source*: Dinas Kependudukan dan Pencatatan Sipil Kabupaten Manggarai Barat, Data Agregat Kependudukan Semester II Tahun 2023/ *Department Population and Civil Registration of Manggarai Barat Regency, Aggregate Population Data for Semester II 2023*

Tabel 3.5
Table

Jumlah Penduduk Wajib KTP di Kecamatan Komodo, 2023
Number of Population who are Required to Have KTP in Komodo District, 2023

Desa/Kelurahan Village/Kelurahan	Wajib KTP Required to Have ID Card	Sudah Rekam KTP Already Recorded	Belum Rekam KTP Not Yet Recorded
(1)	(2)	(3)	(4)
Komodo	1.271	1.247	24
Papa Garang	1.059	1.042	17
Pasir Panjang	1.171	1.145	26
Golo Mori	1.492	1.454	38
Warloka	1.357	1.326	31
Tiwu Nampar	873	853	20
Golo Pongkor	760	745	15
Macang Tanggar	2.434	2.401	33
Pasir Putih	1.459	1.439	20
Goron Talo	5.109	5.046	63
Golo Bilas	3.870	3.801	69
Nggorang	1.600	1.568	32
Watu Nggelek	704	687	17
Wae Kelambu	5.462	5.408	54
Batu Cermin	4.625	4.578	47
Labuan Bajo	4.853	4.779	74
Pantar	615	607	8
Seraya Maranu	439	427	12
Compang Longgo	975	956	19
Kecamatan Komodo	40.128	39.509	619

Sumber/Source: Dinas Kependudukan dan Pencatatan Sipil Kabupaten Manggarai Barat, Data Agregat Kependudukan Semester II Tahun 2023/ Department Population and Civil Registration of Manggarai Barat Regency, Aggregate Population Data for Semester II 2023

Tabel
Table 3.6

Jumlah Penduduk Menurut Kepemilikan Kartu Identitas Anak (KIA) di Kecamatan Komodo, 2023
Number of Population According to Child Identity Card Ownership in Komodo District, 2023

Desa/Kelurahan Village/Kelurahan	Sudah Memiliki KIA Already Have Child's Identity Card	Belum Memiliki KIA Don't Have Child's Identity Card Yet	Wajib Memiliki KIA Required to Have Child's Identity Card
(1)	(2)	(3)	(4)
Komodo	357	264	621
Papa Garang	326	258	584
Pasir Panjang	333	259	592
Golo Mori	462	227	689
Warloka	377	235	612
Tiwu Nampar	198	121	319
Golo Pongkor	174	155	329
Macang Tanggar	405	656	1.061
Pasir Putih	481	281	762
Goron Talo	1.084	1.353	2.437
Golo Bilas	562	1.482	2.044
Nggorang	418	449	867
Watu Nggelek	151	165	316
Wae Kelambu	1.259	1.451	2.710
Batu Cermin	1.288	1.033	2.321
Labuan Bajo	1.152	1.113	2.265
Pantar	159	101	260
Seraya Maranu	65	132	197
Comping Longgo	149	278	427
Kecamatan Komodo	9.400	10.013	19.413

Sumber/Source: Dinas Kependudukan dan Pencatatan Sipil Kabupaten Manggarai Barat, Data Agregat Kependudukan Semester II Tahun 2023/ Department Population and Civil Registration of Manggarai Barat Regency, Aggregate Population Data for Semester II 2023

Tabel
Table 3.7

Jumlah Penduduk Usia 0 -17 Tahun dengan Akta Lahir di Kecamatan Komodo, 2023
Number of Population Aged 0 -17 Years Old With Birth Certificate in Komodo District, 2023

Desa/Kelurahan Village/Kelurahan	Wajib Akta Required to Have Birth Certificate	Memiliki Akta Have Birth Certificate	Belum Memiliki Akta Don't Have Birth Certificate yet
(1)	(2)	(3)	(4)
Komodo	556	69	625
Papa Garang	568	16	584
Pasir Panjang	559	38	597
Golo Mori	693	22	715
Warloka	609	21	630
Tiwu Nampar	316	10	326
Golo Pongkor	301	36	337
Macang Tanggar	991	92	1.083
Pasir Putih	698	76	774
Goron Talo	2.313	178	2.491
Golo Bilas	1.892	194	2.086
Nggorang	799	86	885
Watu Nggelek	282	40	322
Wae Kelambu	2.618	176	2.794
Batu Cermin	2.208	192	2.400
Labuan Bajo	2.185	148	2.333
Pantar	253	21	274
Seraya Maranu	179	19	198
Compang Longgo	419	24	443
Kecamatan Komodo	18.439	1.458	19.897

Sumber/Source: Dinas Kependudukan dan Pencatatan Sipil Kabupaten Manggarai Barat , Data Agregat Kependudukan Semester II Tahun 2023/ Department Population and Civil Registration of Manggarai Barat Regency, Aggregate Population Data for Semester II 2023

04

SOSIAL DAN KESEJAHTERAAN RAKYAT SOCIAL AND WELFARE

JUMLAH SEKOLAH, MURID, DAN GURU

DI KECAMATAN Komodo 2023

NUMBER OF SCHOOL, STUDENT, AND
TEACHER IN Komodo DISTRICT
2023



Jenjang Pendidikan Educational Level	Jumlah Sekolah Number of Schools	Jumlah Guru Number of Teachers	Jumlah Murid Number of Pupils
Sekolah Dasar Primary School	36	550	7.410
Madrasah Ibtidaiyah Madrasah Ibtidaiyah	6	101	779
Sekolah Menengah Pertama Junior High School	19	357	3.358
Madrasah Tsanawiyah Madrasah tsanawiyah	5	104	548
Sekolah Menengah Atas Senior High School	6	196	2.420
Madrasah Aliyah Madrasah aliyah	2	77	628
Sekolah Menengah Kejuruan Vocational High School	7	308	4.875

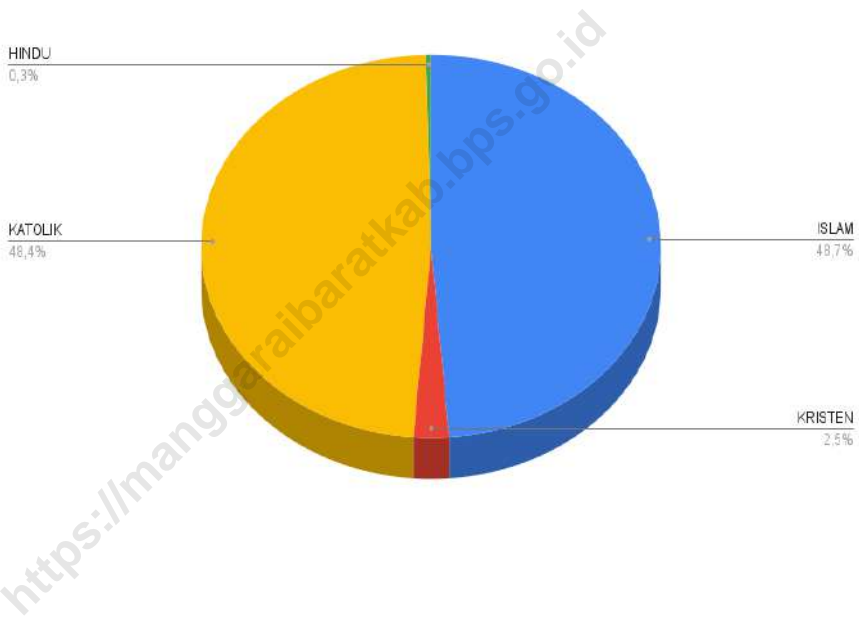
PENJELASAN TEKNIS

1. Sekolah adalah lembaga pendidikan formal yang dimulai dari pendidikan dasar, menengah, dan tinggi. Pendidikan yang dicatat adalah pendidikan formal berdasar kurikulum Kementerian Pendidikan Nasional
2. Imunisasi adalah memasukkan kuman atau racun penyakit tertentu yang sudah dilemahkan ke dalam tubuh dengan cara disuntik atau diminum agar terjadi kekebalan tubuh terhadap penyakit tersebut.
3. Ibu hamil yang mempunyai risiko Kurang Energi Kronis (KEK) adalah ibu hamil yang memiliki ukuran Lingkar Lengan Atas (LiLA) kurang dari 23,5 cm atau Indeks Massa Tubuh (IMT) pada pra hamil atau trimester I kurang dari 18,5 kg/m² (kurus).

TECHNICAL NOTES

1. *School is an education institution starting from primary, secondary, or tertiary education. The education data recorded in the survey covering data on formal education based on the curriculum set up by Ministry of National Education.*
2. *Immunization is putting enervated microbe of a certain disease into human body by injection or drinking to make the body immune to that disease.*
3. *Pregnant women who are at risk of Chronic Energy Deficiency (CED) are pregnant women who have an Upper Arm Circumference of less than 23.5 cm or a Body Mass Index (BMI) in pre-pregnancy or the first trimester of less than 18.5 kg/m².*

Persentase Penduduk Kecamatan Komodo Menurut Agama yang Dipeluk Semester II Tahun 2023



Gambar 4.1 **Persentase Penduduk Menurut Agama yang Dipeluk di Kecamatan Komodo, 2023**
Figures **Percentage of Population According to Religion in Komodo District, 2023**

Sumber/Source : Dinas Kependudukan dan Pencatatan Sipil Kabupaten Manggarai Barat , Data Agregat Kependudukan Semester II Tahun 2023/ Department Population and Civil Registration of Manggarai Barat Regency, Aggregate Population Data for Semester II 2023

4.1 PENDIDIKAN EDUCATION

Tabel 4.1.1 Banyaknya Desa¹/Kelurahan yang Memiliki Fasilitas Sekolah Menurut Tingkat Pendidikan di Kecamatan Komodo, 2021 - 2023
Number of Villages¹/Kelurahan Having Educational Facilities by Educational Level in Komodo District, 2021–2023

Tingkat Pendidikan Educational Level	2021 ²	2022	2023
(1)	(2)	(3)	(4)
Sekolah Dasar (SD) <i>Primary School</i>	18
Madrasah Ibtidaiyah (MI) <i>Madrasah Ibtidaiyah</i>	7
Sekolah Menengah Pertama (SMP) <i>Junior High School</i>	15
Madrasah Tsanawiyah (MTs) <i>Madrasah Tsanawiyah (MTs)</i>	5
Sekolah Menengah Atas (SMA) <i>Senior High School</i>	5
Sekolah Menengah Kejuruan (SMK) <i>Vocational High School</i>	5
Madrasah Aliyah (MA) <i>Madrasah Aliyah</i>	2
Akademi/Perguruan Tinggi <i>Academy/University</i>	1

Catatan/Note: ¹Desa pada tabel ini termasuk Unit Permukiman Transmigrasi (UPT) yang masih dibina oleh kementerian terkait/
Villages in this table include Transmigration Settlement Unit which is still fostered by the relevant ministries.

Sumber/Source: ²Badan Pusat Statistik, Pendataan Potensi Desa (Podes)/BPS-Statistics Indonesia, Village Potential Data Collecting

Tabel 4.1.2 Jumlah Sekolah Menurut Tingkat Pendidikan di Kecamatan Komodo, 2023/2024
Table Number of Schools by Educational Level in Komodo District, 2023/2024

Tingkat Pendidikan Educational Level	Negeri/Public	Swasta/Private	Jumlah/Total
(1)	(2)	(3)	(4)
Taman Kanak-Kanak (TK) ¹ Kindergarten ¹	2	6	8
Raudatul Athfal (RA) ² Raudatul Athfal (RA) ²	- ³	1	1
Sekolah Dasar (SD) ^{4,5} Elementary Schools ^{4,5}	27	9	36
Madrasah Ibtidaiyah (MI) ² Madrasah Ibtidaiyah (MI) ²	1	5	6
Sekolah Menengah Pertama (SMP) ^{4,5} Junior High Schools ^{4,5}	13	6	19
Madrasah Tsanawiyah (MTs) ² Madrasah Tsanawiyah (MTs) ²	1	4	5
Sekolah Menengah Atas (SMA) ^{4,5} Senior High Schools ^{4,5}	4	2	6
Sekolah Menengah Kejuruan (SMK) ^{4,5} Vocational High Schools ^{4,5}	4	3	7
Madrasah Aliyah (MA) ² Madrasah Aliyah (MA) ²	1	1	2

Catatan/Note: ³ Seluruh Raudatul Athfal (RA) berstatus swasta/All Raudatul Athfal (RA) are private

⁵ Jumlah guru termasuk kepala sekolah dan guru/The total of teachers including headmaster and teacher.

Sumber/Source: ¹ Kementerian Pendidikan, Kebudayaan, Riset, dan Teknologi; <https://dapo.kemdikbud.go.id/sp>; data semester genap per tanggal 3 September 2024 /Ministry of Education, Culture, Research, and Technology; <https://dapo.kemdikbud.go.id/sp>; even semester data as of 3 September 2024

² Kementerian Agama, EMIS, data semester genap laporan sampai dengan 30 Juni 2024/Ministry of Religious Affairs, EMIS, odd semester report data up to 30 June 2024

⁴ Kementerian Pendidikan, Kebudayaan, Riset, dan Teknologi; Sistem Data Pokok Pendidikan; data semester ganjil laporan sampai dengan 30 November 2023/Ministry of Education, Culture, Research, and Technology; Basic Education Data System; odd semester report data up to 30 November 2023

Tabel
Table 4.1.3

Jumlah Guru Menurut Tingkat Pendidikan di Kecamatan Komodo, 2023/2024
Number of Teachers by Educational Level in Komodo District, 2023/2024

Tingkat Pendidikan Educational Level	Negeri/Public	Swasta/Private	Jumlah/Total
(1)	(2)	(3)	(4)
Taman Kanak-Kanak (TK) ¹ <i>Kindergarten</i> ¹	14	24	38
Raudatul Athfal (RA) ² <i>Raudatul Athfal (RA)</i> ²	- ³	7	7
Sekolah Dasar (SD) ^{4,5} <i>Elementary Schools</i> ^{4,5}	393	157	550
Madrasah Ibtidaiyah (MI) ² <i>Madrasah Ibtidaiyah (MI)</i> ²	40	61	101
Sekolah Menengah Pertama (SMP) ^{4,5} <i>Junior High Schools</i> ^{4,5}	264	93	357
Madrasah Tsanawiyah (MTs) ² <i>Madrasah Tsanawiyah (MTs)</i> ²	56	48	104
Sekolah Menengah Atas (SMA) ^{4,5} <i>Senior High Schools</i> ^{4,5}	139	57	196
Sekolah Menengah Kejuruan (SMK) ^{4,5} <i>Vocational High Schools</i> ^{4,5}	191	117	308
Madrasah Aliyah (MA) ² <i>Madrasah Aliyah (MA)</i> ²	59	18	77

Catatan/Note: ³ Seluruh Raudatul Athfal (RA) berstatus swasta/*All Raudatul Athfal (RA) are private*

⁵ Jumlah guru termasuk kepala sekolah dan guru/*The total of teachers including headmaster and teacher.*

Sumber/Source: ¹ Kementerian Pendidikan, Kebudayaan, Riset, dan Teknologi; <https://dapo.kemdikbud.go.id/sp>; data semester genap per tanggal 3 September 2024 /*Ministry of Education, Culture, Research, and Technology; https://dapo.kemdikbud.go.id/sp; even semester data as of 3 September 2024*

² Kementerian Agama, EMIS, data semester genap laporan sampai dengan 30 Juni 2024/*Ministry of Religious Affairs, EMIS, odd semester report data up to 30 June 2024*

⁴ Kementerian Pendidikan, Kebudayaan, Riset, dan Teknologi; Sistem Data Pokok Pendidikan; data semester ganjil laporan sampai dengan 30 November 2023/*Ministry of Education, Culture, Research, and Technology; Basic Education Data System; odd semester report data up to 30 November 2023*

Tabel 4.1.4 Jumlah Murid Menurut Tingkat Pendidikan di Kecamatan Komodo, 2023/2024
Table Number of Pupils by Educational Level in Komodo District, 2023/2024

Tingkat Pendidikan Educational Level	Negeri/Public	Swasta/Private	Jumlah/Total
(1)	(2)	(3)	(4)
Taman Kanak-Kanak (TK) ¹ Kindergarten ¹	113	478	591
Raudatul Athfal (RA) ² Raudatul Athfal (RA) ²	- ³	105	105
Sekolah Dasar (SD) ^{4,5} Elementary Schools ^{4,5}	4.917	2.493	7.410
Madrasah Ibtidaiyah (MI) ² Madrasah Ibtidaiyah (MI) ²	446	333	779
Sekolah Menengah Pertama (SMP) ^{4,5} Junior High Schools ^{4,5}	2.103	1.255	3.358
Madrasah Tsanawiyah (MTs) ² Madrasah Tsanawiyah (MTs) ²	344	204	548
Sekolah Menengah Atas (SMA) ^{4,5} Senior High Schools ^{4,5}	1.658	762	2.420
Sekolah Menengah Kejuruan (SMK) ^{4,5} Vocational High Schools ^{4,5}	2.830	2.045	4.875
Madrasah Aliyah (MA) ² Madrasah Aliyah (MA) ²	560	68	628

Catatan/Note: ³ Seluruh Raudatul Athfal (RA) berstatus swasta/All Raudatul Athfal (RA) are private

⁵ Jumlah guru termasuk kepala sekolah dan guru/The total of teachers including headmaster and teacher.

Sumber/Source: ¹ Kementerian Pendidikan, Kebudayaan, Riset, dan Teknologi; <https://dapo.kemdikbud.go.id/sp>; data semester genap per tanggal 3 September 2024 /Ministry of Education, Culture, Research, and Technology; <https://dapo.kemdikbud.go.id/sp>; even semester data as of 3 September 2024

² Kementerian Agama, EMIS, data semester genap laporan sampai dengan 30 Juni 2024/Ministry of Religious Affairs, EMIS, odd semester report data up to 30 June 2024

⁴ Kementerian Pendidikan, Kebudayaan, Riset, dan Teknologi; Sistem Data Pokok Pendidikan; data semester ganjil laporan sampai dengan 30 November 2023/Ministry of Education, Culture, Research, and Technology; Basic Education Data System; odd semester report data up to 30 November 2023

4.2 KESEHATAN HEALTH

Tabel 4.2.1 Banyaknya Desa¹/Kelurahan yang Memiliki Sarana Kesehatan Menurut Jenis Sarana Kesehatan di Kecamatan Komodo, 2020–2022
Number of Villages¹/Kelurahan Health Facilities by Type of Health Facilities in Komodo District, 2020–2022

Jenis Sarana Kesehatan <i>Type of Health Facilities</i>	2021 ²	2022	2023
(1)	(2)	(3)	(4)
Rumah Sakit <i>Hospital</i>	3
Rumah Sakit Bersalin <i>Maternity Hospital</i>	-
Poliklinik/Balai Pengobatan <i>Polyclinic</i>	4
Puskesmas Rawat Inap <i>Public Health Center with Inpatient Care</i>	1
Puskesmas Tanpa Rawat Inap <i>Public Health Center without Inpatient Care</i>	1
Apotek <i>Pharmacy</i>	5

Catatan/Note: ¹Desa pada tabel ini termasuk Unit Permukiman Transmigrasi (UPT) yang masih dibina oleh kementerian terkait/
Villages in this table include Transmigration Settlement Unit which is still fostered by the relevant ministries.

Sumber/Source: ²Badan Pusat Statistik, Pendataan Potensi Desa (Podes)/BPS-Statistics Indonesia, Village Potential Data Collecting

³Dinas Kesehatan

Tabel 4.2.2 Jumlah Remaja Putri yang Mendapat Pemeriksaan Anemia di Kecamatan Komodo, 2023
Table Number of Adolescent Girls Who Received Anemia Screening Services in Komodo District, 2023

Desa/Kelurahan Village/Kelurahan	Jumlah Remaja Putri (Sekolah) Number of Adolescent Girls (Attending School)	Jumlah Remaja Putri yang Mendapat Pemeriksaan Anemia Number of Adolescent Girl Who Received Anemia Screening	Persentase (%) Percentage (%)
(1)	(2)	(3)	(4)
Komodo	112	52	46,43
Papa Garang	41	9	21,95
Pasir Panjang	36	8	22,22
Golo Mori	66	37	56,06
Warloka	109	57	52,29
Tiwu Nampar	-	-	-
Golo Pongkor	79	41	51,90
Macang Tanggar	42	7	16,67
Pasir Putih	39	19	48,72
Goron talo	89	23	25,84
Golo Bilas	605	127	20,99
Nggorang	531	155	29,19
Watu Nggelek	-	-	-
Wae Kelambu	1.332	387	29,05
Batu Cermin	2.425	687	28,33
Labuan Bajo	526	172	32,70
Pantar	-	-	-
Seraya Maranu	22	14	63,64
Compang Longgo	90	37	41,11

Sumber/Source: Dinas Kesehatan Kabupaten Manggarai Barat, <https://data.manggaraiarakab.go.id> kondisi 25 Juli 2024 / Public Health Service of Manggarai Barat Regency, <https://data.manggaraiarakab.go.id> condition on 25 July 2024

Tabel 4.2.3
Table

Jumlah Keluarga yang Menerapkan Perilaku Hidup Bersih dan Sehat (PHBS) di Kecamatan Komodo, 2023
Number of Families Implementing Clean and Healthy Life Behavior in Komodo District, 2023

Desa/Kelurahan Village/Kelurahan	Jumlah Keluarga Number of Families	Jumlah Keluarga yang Melaksanakan PHBS Number of Families Implementing Clean and Healthy Life Behavior	Persentase (%) Percentage (%)
(1)	(2)	(3)	
Komodo	497	98	19,72
Papa Garang	453	80	17,66
Pasir Panjang	485	443	91,34
Golo Mori	493	470	95,33
Warloka	547	520	95,06
Tiwu Nampar	295	295	100,00
Golo Pongkor	265	265	100,00
Macang Tanggar	788	760	96,45
Pasir Putih	604	603	99,83
Goron talo	2.053	971	47,30
Golo Bilas	1.372	443	32,29
Nggorang	548	220	40,15
Watu Nggelek	228	NA	NA
Wae Kelambu	2.015	590	29,28
Batu Cermin	1.687	603	35,74
Labuan Bajo	2.076	590	28,42
Pantar	199	199	100,00
Seraya Maranu	164	51	31,10
Compang Longgo	349	349	100,00

Sumber/Source: Dinas Kesehatan Kabupaten Manggarai Barat, <https://data.manggaraiarakab.go.id> kondisi 25 Juli 2024 / Public Health Service of Manggarai Barat Regency, <https://data.manggaraiarakab.go.id> condition on 25 July 2024

Tabel
Table 4.2.4

Jumlah Balita yang Menerima Imunisasi Dasar Lengkap (IDL) di Kecamatan Komodo, 2023
Number of Toddlers Receiving Complete Basic Immunization in Komodo District, 2023

Desa/Kelurahan <i>Village/Kelurahan</i>	Jumlah Balita <i>Number of Toddlers</i>	Jumlah Balita yang Mendapat IDL <i>Number of Toddlers Receiving Complete Basic Immunization</i>	Persentase (%) <i>Percentage (%)</i>
(1)	(2)	(3)	(4)
Komodo	155	30	19,35
Papa Garang	170	34	20,00
Pasir Panjang	168	27	16,07
Golo Mori	206	41	19,90
Warloka	173	31	17,92
Tiwu Nampar	89	26	29,21
Golo Pongkor	94	26	27,66
Macang Tanggar	291	59	20,27
Pasir Putih	197	34	17,26
Goron talo	592	168	28,38
Golo Bilas	721	154	21,36
Nggorang	254	51	20,08
Watu Nggelek	101	17	16,83
Wae Kelambu	800	270	33,75
Batu Cermin	777	225	28,96
Labuan Bajo	561	103	18,36
Pantar	73	17	23,29
Seraya Maranu	56	8	14,29
Compang Longgo	116	30	25,86

Sumber/Source: Dinas Kesehatan Kabupaten Manggarai Barat, <https://data.manggarai Baratkab.go.id> kondisi 25 Juli 2024 / Public Health Service of Manggarai Barat Regency, <https://data.manggarai Baratkab.go.id> condition on 25 July 2024

Tabel 4.2.5
Table

Jumlah Balita Penderita Kurang Gizi yang Mendapat Layanan Tambahan Asupan Gizi di Kecamatan Komodo, 2023
Number of Toddlers Suffering from Malnutrition Who Received Additional Nutritional Intake Services in Komodo District, 2023

Desa/Kelurahan Village/Kelurahan	Jumlah Balita Number of Toddlers	Jumlah Balita Gizi Buruk Number of Number of Malnourished Toddlers	Jumlah Balita Gizi Buruk yang Mendapat Asupan Tambahan Asupan Gizi Number of Malnourished Toddlers Who Receive Additional Nutritional Intake
(1)	(2)	(3)	(4)
Komodo	155	6	6
Papa Garang	170	13	13
Pasir Panjang	168	3	3
Golo Mori	206	-	-
Warloka	173	-	-
Tiwu Nampar	89	-	-
Golo Pongkor	94	-	-
Macang Tanggar	291	3	3
Pasir Putih	197	15	15
Goron talo	592	9	9
Golo Bilas	721	15	15
Nggorang	254	2	2
Watu Nggelek	101	7	7
Wae Kelambu	800	10	10
Batu Cermin	777	7	7
Labuan Bajo	561	7	7
Pantar	73	-	-
Seraya Maranu	56	1	1
Compang Longgo	116	-	-

Sumber/Source: Dinas Kesehatan Kabupaten Manggarai Barat, <https://data.manggaraiarakab.go.id> kondisi 25 Juli 2024 / Public Health Service of Manggarai Barat Regency, <https://data.manggaraiarakab.go.id> condition on 25 July 2024

Tabel
Table 4.2.6

Jumlah Anak Usia 6 - 23 Bulan yang Mendapat Makanan Pemdamping ASI (MPASI) di Kecamatan Komodo, 2023
Number of Children Aged 6 - 23 Months Who Get Complimentary Food for Breast Milk in Komodo District, 2023

Desa/Kelurahan <i>Village/Kelurahan</i>	Jumlah Anak Usia 6-23 Bulan <i>Number of Children Aged 6-23 Month</i>	Jumlah Anak Usia 6-23 Bulan yang Mendapat MPASI <i>Number of Children Aged 6-23 Months Who Get MPASI</i>	Persentase (%) <i>Percentage (%)</i>
(1)	(2)	(3)	(4)
Komodo	50	50	100,00
Papa Garang	43	43	100,00
Pasir Panjang	39	39	100,00
Golo Mori	55	55	100,00
Warloka	41	41	100,00
Tiwu Nampar	17	17	100,00
Golo Pongkor	24	24	100,00
Macang Tanggar	82	82	100,00
Pasir Putih	51	51	100,00
Goron talo	205	205	100,00
Golo Bilas	163	163	100,00
Nggorang	74	74	100,00
Watu Nggelek	31	31	100,00
Wae Kelambu	244	244	100,00
Batu Cermin	230	230	100,00
Labuan Bajo	101	101	100,00
Pantar	28	28	100,00
Seraya Maranu	15	15	100,00
Compang Longgo	38	38	100,00

Sumber/Source: Dinas Kesehatan Kabupaten Manggarai Barat, <https://data.manggaraiarakab.go.id> kondisi 25 Juli 2024 / Public Health Service of Manggarai Barat Regency, <https://data.manggaraiarakab.go.id> condition on 25 July 2024

Tabel 4.2.7
Table

Jumlah Bayi Usia Kurang Dari Enam Bulan yang Mendapatkan ASI Eksklusif di Kecamatan Komodo, 2023
Number of Babies Aged Less Than 6 Months Who Receive Exclusive Breast Milk in Komodo District, 2023

Desa/Kelurahan <i>Village/Kelurahan</i>	Jumlah Bayi Usia Kurang Dari 6 Bulan <i>Number of Babies Aged Less Than 6 Months</i>	Jumlah Bayi Usia Kurang dari 6 Bulan yang Mendapat ASI Eksklusif <i>Number of babies Aged Less Than 6 Months Who Receive Exclusive Breast Milk</i>	Persentase (%) <i>Percentage (%)</i>
(1)	(2)	(3)	(4)
Komodo	49	33	67,35
Papa Garang	60	38	63,33
Pasir Panjang	55	36	65,45
Golo Mori	53	51	96,23
Warloka	56	54	96,43
Tiwu Nampar	45	45	100,00
Golo Pongkor	28	28	100,00
Macang Tanggar	88	82	93,18
Pasir Putih	45	32	71,11
Goron talo	203	161	79,31
Golo Bilas	152	118	77,63
Nggorang	64	42	65,63
Watu Nggelek	20	14	70,00
Wae Kelambu	210	128	60,95
Batu Cermin	208	152	73,08
Labuan Bajo	130	89	68,46
Pantar	26	26	100,00
Seraya Maranu	11	5	45,45
Compang Longgo	53	52	98,11

Sumber/Source: Dinas Kesehatan Kabupaten Manggarai Barat, <https://data.manggarai Baratkab.go.id> kondisi 25 Juli 2024 / Public Health Service of Manggarai Barat Regency, <https://data.manggarai Baratkab.go.id> condition on 25 July 2024

Tabel
Table 4.2.8

Jumlah Ibu Hamil yang Mengonsumsi Minimal 90 Tablet Tambah Darah (TTD) Selama Kehamilan di Kecamatan Komodo, 2023
Number of Pregnant Woman Consuming of at Minimum 90 Blood Supplement Tablets During Pregnancy in Komodo District, 2023

Desa/Kelurahan Village/Kelurahan	Jumlah Ibu Hamil Number of Pregnant Women	Jumlah Ibu Hamil yang Mengonsumsi Minimal 90 TTD Selama Kehamilan Number of Pregnant Women Consuming of Minimum 90 Blood Supplement Tablets During Pregnancy	Persentase (%) Percentage (%)
(1)	(2)	(3)	(4)
Komodo	41	41	100,00
Papa Garang	44	41	93,18
Pasir Panjang	43	39	90,70
Golo Mori	109	94	86,24
Warloka	63	60	95,24
Tiwu Nampar	55	49	89,09
Golo Pongkor	59	55	93,22
Macang Tanggar	133	126	94,74
Pasir Putih	64	59	92,19
Goron talo	256	232	90,63
Golo Bilas	212	193	91,04
Nggorang	88	73	82,95
Watu Nggelek	17	16	94,12
Wae Kelambu	369	324	87,80
Batu Cermin	334	320	95,81
Labuan Bajo	224	197	87,95
Pantar	36	33	91,67
Seraya Maranu	17	14	82,35
Compang Longgo	62	56	90,32

Sumber/Source: Dinas Kesehatan Kabupaten Manggarai Barat, <https://data.manggaraiarakab.go.id> kondisi 25 Juli 2024 / Public Health Service of Manggarai Barat Regency, <https://data.manggaraiarakab.go.id> condition on 25 July 2024

Tabel 4.2.9
Table

Jumlah Ibu Hamil Kurang Energi Kronik (KEK) yang Mendapat Tambahan Asupan Gizi di Kecamatan Komodo, 2023
Number of Pregnant Women with Chronic Energy Deficiency (CED) who Receive Additional Nutritional Intake in Komodo District, 2023

Desa/Kelurahan Village/Kelurahan	Jumlah Ibu Hamil Number of Pregnant Women	Jumlah Ibu Hamil KEK Number of Pregnant Women with CED	Jumlah Ibu Hamil KEK yang Menerima Tambahan Asupan Gizi Number of Pregnant Women With CED Who Received Additional Nutritional Intake	Persentase (%) Percentage (%)
(1)	(2)	(3)	(4)	(5)
Komodo	41	-	-	-
Papa Garang	44	4	4	100,00
Pasir Panjang	43	1	1	100,00
Golo Mori	109	2	2	100,00
Warloka	63	-	-	-
Tiwu Nampar	55	1	1	100,00
Golo Pongkor	59	1	1	100,00
Macang Tanggar	133	-	-	-
Pasir Putih	64	3	3	100,00
Goron talo	256	44	44	100,00
Golo Bilas	212	9	9	100,00
Nggorang	88	9	9	100,00
Watu Nggelek	17	4	4	100,00
Wae Kelambu	369	17	17	100,00
Batu Cermin	334	42	42	100,00
Labuan Bajo	224	13	13	100,00
Pantar	36	4	4	100,00
Seraya Maranu	17	-	-	-
Compang Longgo	62	1	1	100,00

Sumber/Source: Dinas Kesehatan Kabupaten Manggarai Barat, <https://data.manggarai Barat.kab.go.id> kondisi 25 Juli 2024 / Public Health Service of Manggarai Barat Regency, <https://data.manggarai Barat.kab.go.id> condition on 25 July 2024

Tabel 4.2.10 Jumlah Remaja Putri yang Mengonsumsi Tablet Tambah Darah di Kecamatan Komodo, 2023
Table *Number of Adolescent Girls Who Consume Blood Supplement Tablets in Komodo District, 2023*

Desa/Kelurahan Village/Kelurahan	Jumlah Remaja Putri (Sekolah) Number of Adolescent Girls (Attending School)	Jumlah Remaja Putri yang Mengonsumsi Tablet Tambah Darah Number of Adolescent Girls Who Consume Blood Supplement Tablets (Attending School)	Persentase (%) Percentage (%)
(1)	(2)	(3)	(4)
Komodo	112	112	100,00
Papa Garang	41	41	100,00
Pasir Panjang	36	36	100,00
Golo Mori	66	66	100,00
Warloka	109	109	100,00
Tiwu Nampar	-	-	-
Golo Pongkor	79	79	100,00
Macang Tanggar	42	42	100,00
Pasir Putih	39	39	100,00
Goron talo	89	89	100,00
Golo Bilas	605	605	100,00
Nggorang	531	531	100,00
Watu Ngelele	-	-	-
Wae Kelambu	1.332	1.332	100,00
Batu Cermin	2.425	2.425	100,00
Labuan Bajo	526	526	100,00
Pantar	-	-	-
Seraya Maranu	22	22	100,00
Compang Longgo	90	90	100,00

Sumber/Source: Dinas Kesehatan Kabupaten Manggarai Barat, <https://data.manggaraiarakab.go.id> kondisi 25 Juli 2024 / Public Health Service of Manggarai Barat Regency, <https://data.manggaraiarakab.go.id> condition on 25 July 2024

Tabel 4.2.11
Table

Jumlah Balita yang Dipantau Perkembangan dan Pertumbuhannya di Kecamatan Komodo, 2023
Number of Toddlers whose Development and Growth are Monitored in Komodo District, 2023

Desa/Kelurahan Village/Kelurahan	Jumlah Balita Number of Toddlers	Jumlah Balita yang Dipantau Perkembangan dan Pertumbuhannya Number of Toddlers whose Development and Growth are Monitored	Persentase (%) Percentage (%)
(1)	(2)	(3)	(4)
Komodo	155	141	90,97
Papa Garang	170	163	95,88
Pasir Panjang	168	142	84,52
Golo Mori	206	198	96,12
Warloka	173	165	95,38
Tiwu Nampar	89	83	93,26
Golo Pongkor	94	86	91,49
Macang Tanggar	291	277	95,19
Pasir Putih	197	170	86,29
Goron talo	592	450	76,01
Golo Bilas	721	503	69,76
Nggorang	254	202	79,53
Watu Nggelek	101	94	93,07
Wae Kelambu	800	615	76,88
Batu Cermin	777	616	79,28
Labuan Bajo	561	428	76,29
Pantar	73	70	95,89
Seraya Maranu	56	49	87,50
Compang Longgo	116	110	94,83

Sumber/Source: Dinas Kesehatan Kabupaten Manggarai Barat, <https://data.manggaraiarakab.go.id> kondisi 25 Juli 2024 / Public Health Service of Manggarai Barat Regency, <https://data.manggaraiarakab.go.id> condition on 25 July 2024

Tabel 4.2.12 Jumlah Tempat Pelayanan KB dan Peserta KB Aktif di Kecamatan Komodo, 2023
Table *Number of Family Planning Service Places and Active Family Planning Participants in Komodo District, 2023*

Jumlah Tempat Pelayanan KB dan Peserta KB Aktif <i>Family Planning Service Places and Active Family Planning Participants</i>		2023
(1)	(2)	
Klinik KB / Family Planning Clinic		5
Peserta KB Aktif / Active Family Planning Participants		
IUD		275
MOW		472
MOP		-
Kondom / Condom		15
Implan / Implants		815
Suntikan / Injection		4
Pil / Pill		505

Sumber/Source: Dinas Pengendalian Penduduk dan Keluarga Berencana Kabupaten Manggarai Barat / Population Control and Family Planning Service of Manggarai Barat Regency

4.3 PERUMAHAN DAN LINGKUNGAN HOUSING AND ENVIRONMENT

Tabel 4.3.1 Jumlah Rumah Tangga yang Mendapatkan Akses Air Minum Layak di Kecamatan Komodo, 2023
Number of Households that Have Access to Drinkable Water in Komodo District, 2023

Desa/Kelurahan <i>Village/Kelurahan</i>	Jumlah Rumah Tangga <i>Number of Households</i>	Jumlah Rumah Tangga yang Mendapatkan Akses Air Minum Layak <i>Number of Household that Have Access to Drinkable Water</i>	Persentase (%) <i>Percentage (%)</i>
(1)	(2)	(3)	(4)
Komodo	347	52	14,99
Papa Garang	358	-	-
Pasir Panjang	425	-	-
Golo Mori	418	-	-
Warloka	203	-	-
Tiwu Nampar	232	-	-
Golo Pongkor	196	-	-
Macang Tanggar	452	252	55,75
Pasir Putih	437	-	-
Goron talo	1.979	595	30,07
Golo Bilas	1.200	466	38,83
Nggorang	509	369	72,50
Watu Nggelek	185	172	92,97
Wae Kelambu	1.851	1.106	59,75
Batu Cermin	1.234	624	50,57
Labuan Bajo	1.525	729	47,80
Pantar	179	46	25,70
Seraya Maranu	148	-	-
Compang Longgo	269	-	-

Sumber/Source: Dinas Cipta Karya, Tata Ruang, Perumahan dan Kawasan Permukiman Kabupaten Manggarai Barat, [https://data.manggarai Barat.kab.go.id kondisi 25 Juli 2024](https://data.manggarai Barat.kab.go.id/kondisi%20Juli%202024/) / Department of Human Settlements, Spatial Planning, Housing and Settlement Areas of Manggarai Barat Regency, [https://data.manggarai Barat.kab.go.id condition on 25 July 2024](https://data.manggarai Barat.kab.go.id/condition%20on%2025%20July%202024/)

Tabel 4.3.2 Jumlah Rumah Tangga yang Mendapatkan Akses Sanitasi (Air Limbah Domestik) Layak di Kecamatan Komodo, 2023
Table Number of Households that Have Proper Access to Sanitation (Domestic Wastewater) in Komodo District, 2023

Desa/Kelurahan <i>Village/Kelurahan</i>	Jumlah Rumah Tangga <i>Number of Households</i>	Jumlah Rumah Tangga yang Mendapatkan Akses Sanitasi Layak <i>Number of Household that Have Access to Proper Sanitation</i>	Persentase (%) <i>Percentage (%)</i>
(1)	(2)	(3)	(4)
Komodo	347	152	43,80
Papa Garang	358	290	81,01
Pasir Panjang	425	141	33,18
Golo Mori	418	299	71,53
Warloka	203	168	82,76
Tiwu Nampar	232	207	89,22
Golo Pongkor	196	126	64,29
Macang Tanggar	452	340	75,22
Pasir Putih	437	293	67,05
Goron talo	1.979	1.979	100,00
Golo Bilas	1.200	1.120	93,33
Nggorang	509	449	88,21
Watu Nggelek	185	185	100,00
Wae Kelambu	1.851	1.851	100,00
Batu Cermin	1.234	1.234	100,00
Labuan Bajo	1.525	1.525	100,00
Pantar	179	164	91,62
Seraya Maranu	148	101	68,24
Compang Longgo	269	269	100,00

Sumber/Source: Dinas Pengendalian Penduduk dan Keluarga Berencana Kabupaten Manggarai Barat, <https://data.manggarai Barat.kab.go.id/kondisi-25-juli-2024/> / Population Control and Family Planning Service of Manggarai Barat Regency, <https://data.manggarai Barat.kab.go.id/condition-25-july-2024/>

4.4 AGAMA DAN SOSIAL LAINNYA RELIGION AND OTHER SOCIAL AFFAIRS

Tabel 4.4.1 Jumlah Penduduk Menurut Agama Yang Dipeluk di Kecamatan Komodo, 2023
Table *Number of Population According to Religion in Komodo District, 2023*

Desa/Kelurahan Village/Kelurahan	Islam	Kristen	Khatolik	Hindu
(1)	(2)	(3)	(4)	(5)
Komodo	1.857	-	11	-
Papa Garang	1.621	-	5	-
Pasir Panjang	1.729	-	8	-
Golo Mori	2.025	1	117	-
Warloka	1.562	2	373	-
Tiwu Nampar	529	10	633	-
Golo Pongkor	189	2	881	-
Macang Tanggar	1.973	8	1.480	-
Pasir Putih	2.183	5	9	-
Goron Talo	3.671	377	3.364	65
Golo Bilas	2.032	93	3.711	8
Nggorang	736	47	1.639	12
Watu Nggelek	102	11	890	-
Wae Kelambu	1.495	221	6.363	37
Batu Cermin	700	379	5.776	41
Labuan Bajo	5.300	286	1.421	28
Pantar	201	6	659	-
Seraya Maranu	623	-	1	-
Compang Longgo	191	6	1.186	-
Kecamatan Komodo	28.719	1.454	28.527	191

Sumber/Source: Dinas Kependudukan dan Pencatatan Sipil Kabupaten Manggarai Barat, Data Agregat Kependudukan Semester II Tahun 2023/ Department Population and Civil Registration of Manggarai Barat Regency, Aggregate Population Data for Semester II 2023

Lanjutan Tabel/*Continued Table 4.4.1*

Desa/Kelurahan <i>Village/Kelurahan</i>	Budha	Konghucu	Kepercayaan Lainnya
(1)	(2)	(3)	(4)
Komodo	-	-	-
Papa Garang	-	-	-
Pasir Panjang	-	-	-
Golo Mori	-	-	-
Warloka	1	-	-
Tiwu Nampar	-	-	-
Golo Pongkor	-	-	-
Macang Tanggar	-	-	-
Pasir Putih	-	-	-
Goron Talo	6	-	-
Golo Bilas	1	-	-
Nggorang	-	-	-
Watu Nggelek	-	-	-
Wae Kelambu	1	-	-
Batu Cermin	3	-	-
Labuan Bajo	9	-	-
Pantar	-	-	-
Seraya Maranu	-	-	-
Compang Longgo	-	-	-
Kecamatan Komodo	21	0	0

Sumber/*Source*: Dinas Kependudukan dan Pencatatan Sipil Kabupaten Manggarai Barat, Data Agregat Kependudukan Semester II Tahun 2023/ *Department Population and Civil Registration of Manggarai Barat Regency, Aggregate Population Data for Semester II 2023*

Tabel 4.4.2
Table

Jumlah Rohaniawan/Rohaniwati Agama Kristen Katolik di Kecamatan Komodo, 2023
Number of Chatolic Spritualist in Komodo District, 2023

Rohaniawan/Rohaniwati Chatolic Spritualist	2023
(1)	(2)
Uskup ¹ / Bishop ¹	1
Pastor / Patrish	40
Bruder / Brother	14
Suster / Sister	58
Katekis	77
Diakon / Diacon	...
Frater / TOP	9

Catatan/Note: ¹ Termasuk Uskup Emiritus (Uskup yang telah Purna Tugas) / Include Emiritus Bishop (Retired Bishop)
Sumber/Source: Kantor Kementerian Agama Kabupaten Manggarai Barat / Representative Office of Department of Religions of Manggarai Barat Regency

Tabel 4.4.3 Jumlah Alim Ulama Agama Islam di Kecamatan Komodo, 2023
Table Number of Moslem Spiritualist in Komodo District, 2023

Rohaniawan/Rohaniwati Moslem Spritualist	2023
(1)	(2)
Ulama / Religious Scholar	7
Imam / Imam	61
Mubaliq / Missionary	75
Khatib / Ecclesiates	67
Penyuluh Agama / Religion Extension	13
Guru Ngaji / Religion Teacher	30

Sumber/Source: Kantor Kementerian Agama Kabupaten Manggarai Barat / Representative Office of Department of Religions of Manggarai Barat Regency

Tabel 4.4.4 Jumlah Rohaniwan/Rohaniwati Agama Kristen di Kecamatan Komodo, 2023
Table *Number of Christian Spiritualist in Komodo District, 2023*

Rohaniawan/Rohaniwati <i>Christian Spiritualist</i>	2023
(1)	(2)
Pendeta / <i>Priest</i>	5
Penatua / <i>Arch Priest</i>	34
Pendeta Muda / <i>Young Priest</i>	1
Pendeta Pembantu / <i>Assistant Pastor</i>	1

Sumber/Source: Kantor Kementerian Agama Kabupaten Manggarai Barat / *Representative Office of Department of Religions of Manggarai Barat Regency*

Tabel 4.4.5 Jumlah Penyandang Disabilitas di Kecamatan Komodo, 2023
Table *Number of Person with Disabilities in Komodo District, 2023*

Disabilitas <i>Disabilities</i>	2023
(1)	(2)
Cacat Tubuh / <i>Disability</i>	80
Nuta Netra / <i>Blind</i>	15
Tuna Rungu / <i>Deaf</i>	30
Tuna Wicara / <i>Mute</i>	25
Cacat Fisik / <i>Physical Disability</i>	78
Cacat Mental / <i>Mental Disability</i>	77
Cacat Ganda / <i>Multiple Disability</i>	-

Sumber/Source: Dinas Sosial, Pemberdayaan Perempuan dan Perlindungan Anak Kabupaten Manggarai Barat / *Department of Social Service, Women's Empowerment and Child Protection of Manggarai Barat Regency*

Tabel 4.4.6 Jumlah Lansia Terlantar dan Anak Terlantar di Kecamatan Komodo, 2023
Table *Number of Neglected Elderly and Abandoned Children in Komodo District, 2023*

Lansia Terlantar dan Anak Terlantar <i>Neglected Elderly and Abandoned Children</i>		2023
(1)	(2)	
Lansia / <i>Elderly</i>		852
Anak Terlantar / <i>Abandoned Children</i>		230

Sumber/Source: Dinas Sosial, Pemberdayaan Perempuan dan Perlindungan Anak Kabupaten Manggarai Barat / *Department of Social Service, Women's Empowerment and Child Protection of Manggarai Barat Regency*

05

**PERTANIAN
AGRICULTURE**

**Produksi Tanaman Buah-buahan Tahunan Menurut
Jenis Tanaman di Kecamatan Komodo (kwintal) 2023**

*Production of Anual Fruits by Kind of Plant in Komodo
District (qintal) 2023*



Pisang
Banana

18.367

Pepaya
Papaya

12.591

Mangga
Mango

6.117

Buah Naga
Dragon Fruit

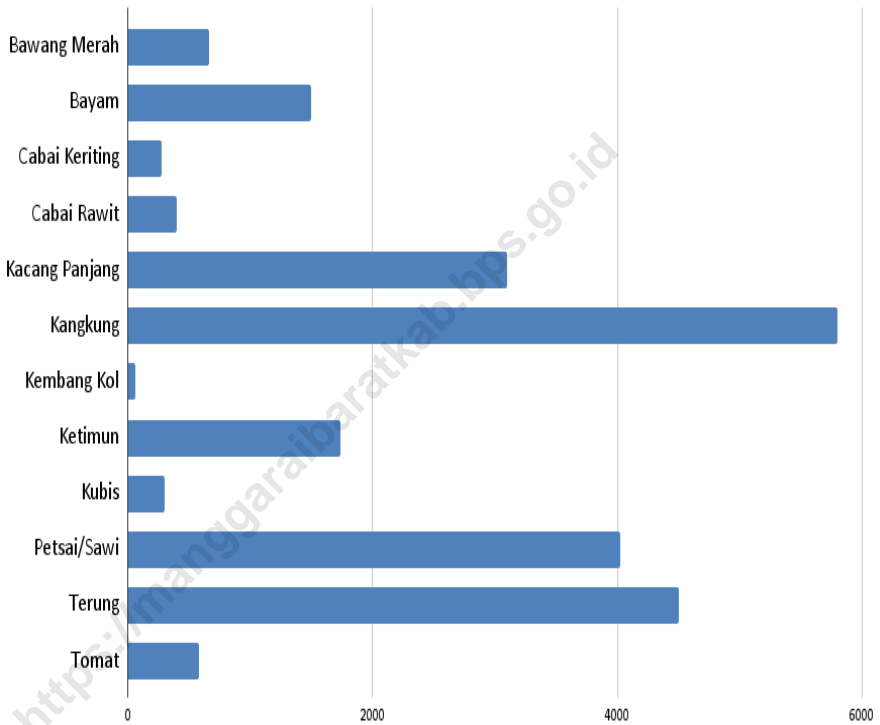
770

PENJELASAN TEKNIS

1. Pengumpulan data Statistik Pertanian (SP) dilakukan oleh Badan Pusat Statistik bekerja sama dengan Dinas Pertanian dan Perkebunan Kabupaten Manggarai Barat.
2. Data pokok tanaman pangan yang dikumpulkan adalah luas panen dan produktivitas. Sementara data produksi diperoleh dari perkalian luas panen dan produktivitas
3. Data tanaman pangan yang disajikan mencakup:
 - Tanaman padi (padi sawah dan padi ladang) berupa gabah kering giling
 - Jagung berupa pipilan kering
 - Kedelai dan kacang tanah berupa biji kering
 - Ubi kayu dan ubi jalar berupa umbi basah
4. Data statistik perkebunan dan peternakan merupakan data sekunder yang bersumber dari OPD terkait.

TECHNICAL NOTES

1. *The data collecting of Agricultural Statistics is carried out by Statistics Indonesia in cooperation with the Agriculture Extension Service of Manggarai Barat Regency.*
2. *The main food crops data collected consist of area harvested and productivity. Food crops production is generated by area harvested multiplied by productivity.*
3. *Food crops production covers:*
 - *Paddy (wetland paddy and dryland paddy), presented in form of dry unhusked rice*
 - *Maize, presented in the for of dry loose maize*
 - *Soybeans and peanut, presented i the for of dry sheels crops*
 - *Cassava and sweet potatoes, resented in the form of fresh roots*
4. *Data on estate and live stock is a secondary data taken from the other isntitution.*



Gambar 5.1
Figures

**Produksi Tanaman Sayuran dan Buah-buahan Musim
Menurut Jenis Tanaman di Kecamatan Komodo
(kuintal), 2023**
*Production of Seasonal Vegetables and Fruits by Kind of
Plant in Komodo District (quintal), 2023*

Sumber/Source : .Badan Pusat Statistik, Statistik Pertanian Hortikultura SPH-SBS/BPS-Statistics Indonesia,
Agricultural Statistic for Horticulture SPH-SBS

Tabel
Table 5.1

Luas Panen Tanaman Sayuran dan Buah-buahan Semusim Menurut Jenis Tanaman di Kecamatan Komodo (ha), 2020–2023
Harvested Area of Seasonal Vegetables and Fruits by Kind of Plant in Komodo District (ha), 2020–2023

Jenis Tanaman Kind of Plants	2020	2021	2022	2023
(1)	(2)	(3)	(4)	(5)
Sayuran/Vegetables:				
Bawang Merah/ Shallots	4	5	9	8
Bayam/ Spinach	8	11	15	7
Cabai Keriting / Chili/Curly chili	..	1	2	3
Cabai Rawit/ Chili/Cayenne Pepper	2	2	2	5
Kacang Panjang/ Long Beans	6	10	8	8
Kangkung/ Water Spinach	12	17	19	13
Kembang Kol/ Cauliflower	1	1	1	1
Ketimun/ Cucumber	3	5	6	3
Kubis/ Cabbage	1	1	1	1
Petsai/Sawi/ Chinese Cabbage/ mustard green	13	18	19	26
Terung/ Eggplant	5	7	8	6
Tomat/ Tomato	2	1	3	2
Buah-buahan/Fruits:				
Melon/Melon	2	1	3	2
Semangka/Watermelon	3	2	5	3

Sumber/Source: Badan Pusat Statistik, Statistik Pertanian Hortikultura SPH-SBS/BPS-Statistics Indonesia, Agricultural Statistic for Horticulture SPH-SBS

Tabel 5.2
Table

Produksi Tanaman Sayuran dan Buah-buahan Semusim Menurut Jenis Tanaman di Kecamatan Komodo (kuintal), 2020–2023
Production of Seasonal Vegetables and Fruits by Kind of Plant in Komodo District (kuintal), 2020-2023

Jenis Tanaman <i>Kind of Plants</i>	2020	2021	2022	2023
(1)	(2)	(3)	(4)	(5)
Sayuran/Vegetables:				
Bawang Merah/ <i>Shallots</i>	200	410	810	660
Bayam/ <i>Spinach</i>	1.460	2.586	2.800	1.500
Cabai Keriting / <i>Chili/Curly chili</i>	...	120	435	270
Cabai Rawit/ <i>Chili/Cayenne Pepper</i>	450	375	435	401
Kacang Panjang/ <i>Long Beans</i>	1.360	4.000	3.200	3.100
Kangkung/ <i>Water Spinach</i>	2.340	5.720	8.200	5.800
Kembang Kol/ <i>Cauliflower</i>	80	120	120	60
Ketimun/ <i>Cucumber</i>	500	2.148	4.050	1.740
Kubis/ <i>Cabbage</i>	200	300	300	300
Petsai/Sawi/ <i>Chinese Cabbage/ mustard green</i>	1.040	2.340	3.040	4.028
Terung/ <i>Eggplant</i>	2.360	5.480	8.700	4.500
Tomat/ <i>Tomato</i>	480	400	1.400	580
Buah-buahan/Fruits:				
Melon/ <i>Melon</i>	300	200	4050	400
Semangka/ <i>Watermelon</i>	560	650	1500	915

Sumber/Source: Badan Pusat Statistik, Statistik Pertanian Hortikultura SPH-SBS/BPS-Statistics Indonesia, *Agricultural Statistic for Horticulture SPH-SBS*

Tabel
Table 5.3

**Luas Panen Tanaman Biofarmaka Menurut Jenis Tanaman
di Kecamatan Komodo (m²), 2020–2023**
**Harvested Area of Medicinal Plants by Kind of Plant in
KomDistrict (m²), 2020–2023**

Jenis Tanaman Kind of Plants	2020	2021	2022	2023
(1)	(2)	(3)	(4)	(5)
Jahe/Ginger	-	5.000	5.000	4.000
Laos/Lengkuas/Galanga	-	-	-	-
Kencur/East Indian Galangal	-	-	-	-
Kunyit/Turmeric	-	-	-	-

Sumber/Source: Badan Pusat Statistik, Statistik Pertanian Hortikultura SPH-TBF/BPS-Statistics Indonesia, Agricultural Statistic for Horticulture SPH-TBF

Tabel 5.4 **Produksi Tanaman Biofarmaka Menurut Jenis Tanaman di Kecamatan Komodo (kg), 2020–2023**
Table **Production of Medicinal Plants by Kind of Plant in Komodo District (kg), 2020–2023**

Jenis Tanaman Kind of Plants	2020	2021	2022	2023
(1)	(2)	(3)	(4)	(5)
Jahe/Ginger	-	3.700	3.500	4.500
Laos/Lengkuas/Galangal	-	-	-	-
Kencur/East Indian Galangal	-	-	-	-
Kunyit/Turmeric	-	-	-	-

Sumber/Source: Badan Pusat Statistik, Statistik Pertanian Hortikultura SPH-TBF/BPS-Statistics Indonesia, Agricultural Statistic for Horticulture SPH-TBF

Tabel 5.5
Table

Produksi Buah-Buahan dan Sayuran Tahunan Menurut Jenis Tanaman di Kecamatan Komodo (kuintal), 2020–2023

Production of Annual Fruits and Vegetables by Kind of Plant in Komodo District (quintal), 2020–2023

Jenis Tanaman Kind of Plants	2020	2021	2022	2023
(1)	(2)	(3)	(4)	(5)
Buah–Buahan/Fruits:				
Alpukat/ <i>Avocado</i>	70	140	140	140
Belimbing/ <i>Star Fruit</i>	-	8	8	8
Jambu Biji/ <i>Guava</i>	75	300	225	400
Jeruk Siam/ <i>Keprok/ Orange/Tangerine</i>	30	120	120	120
Mangga/ <i>Mango</i>	2.571	5.317	5.867	6.117
Nangka/ <i>Cempedak/ Jackfruit</i>	142	568	568	568
Nenas/ <i>Pineapple</i>	106	120	120	120
Pepaya/ <i>Papaya</i>	7.506	10.161	11.646	12.591
Pisang/ <i>Banana</i>	17.332	17.992	18.292	18.367
Rambutan/ <i>Rambutan</i>	15	60	60	60
Sawo/ <i>Sapodilla/Sawo</i>	50	200	200	200
Sirsak/ <i>Soursop</i>	49	196	196	196
Sukun/ <i>Breadfruit</i>	23	92	92	92
Buah naga/ <i>Dragon fruit</i>	...	450	620	770

Sumber/Source: Badan Pusat Statistik, Statistik Pertanian Hortikultura SPH-BST/BPS-Statistics Indonesia, *Agricultural Statistic for Horticulture SPH-BST*

Tabel 5.6 Luas Panen, dan Produksi Padi Sawah di Kecamatan Komodo, 2020–2023
Table *Harvested Area, and Production of Padi Sawah in Komodo District, 2020–2023*

Jenis Tanaman <i>Kind of Plants</i>	2020	2021	2022	2023
(1)	(2)	(3)	(4)	(5)
Luas Panen/ <i>Total Harvested Area (ha)</i>	4.281,20	3.176,2	3.231,40	2.858,90
Produksi (ton)/ <i>Total Production (ton)</i>	23.986,20	18.737,37	23.893,89	19.186,86

Sumber/*Source*: Dinas Tanaman Pangan, Hortikultura, dan Perkebunan Kabupaten Manggarai Barat / *Department of Food Crops, Horticulture and Plantations of Manggarai Barat*

Tabel 5.7
Table

Luas Panen, dan Produksi Padi Ladang di Kecamatan Komodo, 2020–2023
Harvested Area, and Production of Padi Ladang in Komodo District, 2020–2023

Jenis Tanaman <i>Kind of Plants</i>	2020	2021	2022	2023
(1)	(2)	(3)	(4)	(5)
Luas Panen/ <i>Total Harvested Area (ha)</i>	295,00	935,00	23,00	150,00
Produksi (ton)/ <i>Total Production (ton)</i>	678,50	2523,10	54,05	352,50

Sumber/*Source*: Dinas Tanaman Pangan, Hortikultura, dan Perkebunan Kabupaten Manggarai Barat / *Department of Food Crops, Horticulture and Plantations of Manggarai Barat*

Tabel 5.8 **Luas Panen, dan Produksi Jagung di Kecamatan Komodo, 2020–2023**
Table **Harvested Area, and Production of Corn in Komodo District, 2020–2023**

Jenis Tanaman <i>Kind of Plants</i>	2020	2021	2022	2023
(1)	(2)	(3)	(4)	(5)
Luas Panen/ <i>Total Harvested Area (ha)</i>	684,00	285,00	54,00	439,00
Produksi (ton)/ <i>Total Production (ton)</i>	5.019,00	1.225,30	217,20	1846,50

Sumber/*Source*: Dinas Tanaman Pangan, Hortikultura, dan Perkebunan Kabupaten Manggarai Barat / *Department of Food Crops, Horticulture and Plantations of Manggarai Barat*

Tabel 5.9
Table

Luas Panen, dan Produksi Ubi Jalar di Kecamatan Komodo, 2020–2023
Harvested Area, and Production of Sweet Potatoes in Komodo District, 2020–2023

Jenis Tanaman <i>Kind of Plants</i>	2020	2021	2022	2023
(1)	(2)	(3)	(4)	(5)
Luas Panen/ <i>Total Harvested Area (ha)</i>	50,00	108,00	110,00	105,00
Produksi (ton)/ <i>Total Production (ton)</i>	481,80	1244,2	660,00	696,00

Sumber/*Source*: Dinas Tanaman Pangan, Hortikultura, dan Perkebunan Kabupaten Manggarai Barat / *Department of Food Crops, Horticulture and Plantations of Manggarai Barat*

Tabel 5.10 Luas Panen, dan Produksi Ubi Kayu di Kecamatan Komodo, 2020–2023
Table *Harvested Area, and Production of Cassava in Komodo District, 2020–2023*

Jenis Tanaman <i>Kind of Plants</i>	2020	2021	2022	2023
(1)	(2)	(3)	(4)	(5)
Luas Panen/ <i>Total Harvested Area (ha)</i>	55,00	180,00	182,00	100,00
Produksi (ton)/ <i>Total Production (ton)</i>	550,00	2500,2	1274,00	1389,00

Sumber/*Source*: Dinas Tanaman Pangan, Hortikultura, dan Perkebunan Kabupaten Manggarai Barat / *Department of Food Crops, Horticulture and Plantations of Manggarai Barat*

Tabel 5.11 Luas Panen, dan Produksi Kacang Tanah di Kecamatan Komodo, 2020–2023
Table *Harvested Area, and Production of Peanuts in Komodo District, 2020–2023*

Jenis Tanaman <i>Kind of Plants</i>	2020	2021	2022	2023
(1)	(2)	(3)	(4)	(5)
Luas Panen/ <i>Total Harvested Area (ha)</i>	40,00	-	-	-
Produksi (ton)/ <i>Total Production (ton)</i>	48,00	-	-	-

Sumber/*Source*: Dinas Tanaman Pangan, Hortikultura, dan Perkebunan Kabupaten Manggarai Barat / *Department of Food Crops, Horticulture and Plantations of Manggarai Barat*

Tabel 5.12 Luas Panen, dan Produksi Kedelai di Kecamatan Komodo, 2020–2023
Table *Harvested Area, and Production of Soya Beans in Komodo District, 2020–2023*

Jenis Tanaman <i>Kind of Plants</i>	2020	2021	2022	2023
(1)	(2)	(3)	(4)	(5)
Luas Panen/ <i>Total Harvested Area (ha)</i>	3,00	-	-	14,80
Produksi (ton)/ <i>Total Production (ton)</i>	6,30	-	-	2,07

Sumber/*Source*: Dinas Tanaman Pangan, Hortikultura, dan Perkebunan Kabupaten Manggarai Barat / *Department of Food Crops, Horticulture and Plantations of Manggarai Barat*

Tabel 5.13
Table

Populasi¹ Ternak Menurut Jenis Ternak di Kecamatan Komodo, 2023
Livestocks Population¹ by Kind of Livestock in Komodo District, 2023

Desa/Kelurahan Village/Kelurahan	Sapi Potong Beef Cattle	Kerbau Buffalo	Kuda Horse	Kambing Goat	Babi Pig
(1)	(2)	(3)	(4)	(6)	(7)
Komodo	-	27	-	-	-
Papa Garang	-	-	-	-	-
Pasir Panjang	-	-	-	-	-
Golo Mori	357	1.117	12	509	-
Warloka	675	1.042	-	112	2.337
Tiwu Nampar	228	287	8	124	19
Golo Pongkor	255	70	-	108	2.277
Macang Tanggar	3140	46	8	367	2.421
Pasir Putih	-	4	-	-	-
Gorontalo	152	1	-	345	2.369
Golo Bilas	153	16	-	127	2.229
Nggorang	141	45	-	339	2.493
Watu Nggelek	208	11	-	359	2.459
Wae Kelambu	355	4	-	139	2.279
Batu Cermin	114	5	-	155	2.237
Labuan Bajo	-	-	-	157	2.238
Pantar	160	27	-	330	2.458
Seraya Meranu	-	-	-	-	-
Compang Longgo	134	10	-	341	2.395
Kecamatan Komodo	6.072	2.712	28	3.512	28.211

Catatan/Note: ¹Populasi Terlapor / Reported Population

Sumber/Source: Dinas Peternakan dan Kesehatan Hewan Kabupaten Manggarai Barat / Department of Animal Husbandry and Animal Health of Manggarai Barat Regency

Tabel 5.14 **Populasi¹ Ternak Kecil dan Unggas di Kecamatan Komodo, 2023**
Table **Small Livestocks and Poultry Population¹ in Komodo District, 2023**

Desa/Kelurahan Village/Kelurahan	Ayam Kampung Kampung Chicken	Ayam Petelur Layer	Ayam Pedaging Broiler	Bebek Duck
(1)	(2)	(3)	(4)	(5)
Komodo	2.450	-	-	-
Papa Garang	1.520	-	-	-
Pasir Panjang	2.671	-	-	-
Golo Mori	2.903	-	-	-
Warloka	2.236	-	-	-
Tiwu Nampar	1.398	-	-	-
Golo Pongkor	1.750	-	8.000	-
Macang Tanggar	3.150	2.000	45.000	-
Pasir Putih	1.550	-	-	-
Gorontalo	2.118	-	35.000	-
Golo Bilas	1.412	-	8.000	-
Nggorang	3.579	-	12.000	-
Watu Nggelek	2.650	-	-	-
Wae Kelambu	1.520	-	15.000	-
Batu Cermin	1.835	-	25.000	-
Labuan Bajo	1.525	-	5.000	-
Pantar	2.875	-	-	-
Seraya Maranu	1.750	-	-	-
Compang Longgo	2.770	-	9.000	-
Kecamatan Komodo	41.662	2.000	162.000	-

Catatan/Note: ¹ Populasi Terlapor / Reported Population

Sumber/Source: Dinas Peternakan dan Kesehatan Hewan Kabupaten Manggarai Barat / Department of Animal Husbandry and Animal Health of Manggarai Barat Regency

06

**PERBANKAN, KOPERASI, PERDAGANGAN, DAN
KEUANGAN**
BANKING, COOPERATIVE, TRADE, AND FINANCE



KOPERASI DI KECAMATAN KOMODO 2023
COOPERATIVES IN KOMODO DISTRICT 2023

Jumlah Koperasi Aktif
Number of Active Cooperatives



77

Jumlah Anggota Koperasi
Number of Active Cooperatives



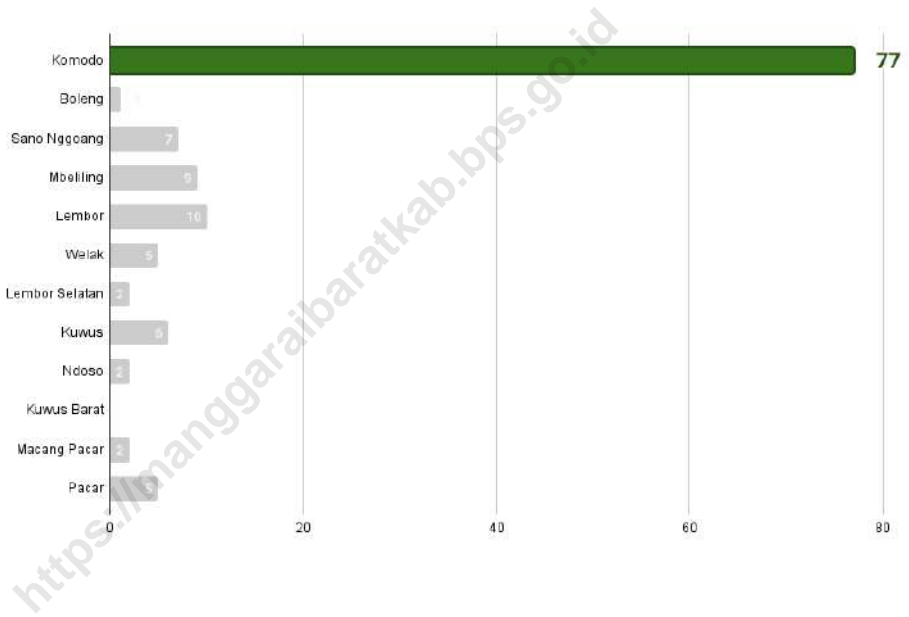
7.719

PENJELASAN TEKNIS

TECHNICAL NOTES

- | | |
|---|--|
| <p>1. Data koperasi yang ditampilkan pada publikasi ini bersumber dari Dinas Tenaga Kerja, Transmigrasi, dan UMKM Kabupaten Manggarai Barat</p> | <p>1. <i>The Cooperative data in this publication is from the Manpower, Transmigration, and MSME Service of Manggarai Barat Regency.</i></p> |
| <p>2. Pada tahun 2023 jumlah koperasi aktif di Kecamatan Komodo sebanyak 77. Adapun jumlah anggota koperasinya sebanyak 7719.</p> | <p>2. <i>In 2023, the number of active cooperative in Komodo District was 77. And the number of the cooperative members was xxx</i></p> |
| <p>3. Berdasarkan jenisnya, jumlah koperasi terbanyak di Kecamatan Komodo adalah koperasi KSP, yaitu sebanyak 36.</p> | <p>3. <i>Based on the cooperative type, the most common type of cooperative in Komodo District is KSP cooperatives</i></p> |

<https://manggarai Barat.go.id>



Gambar 6.1 Banyaknya Koperasi Aktif di Kecamatan Komodo, 2023
Figures **Number of Active Cooperative in Komodo District, 2023**

Sumber/Source: Dinas Tenaga Kerja, Transmigrasi, dan UMKM Kabupaten Manggarai Barat / *Department of Manpower, Transmigration, Cooperative and SMEs of Manggarai Barat Regency*

Tabel 6.1
Table

Banyaknya Koperasi Aktif di Kecamatan Komodo, 2020 - 2023
Number of Active Cooperative in Komodo District, 2020 - 2023

Tahun Year	Jumlah Koperasi Aktif Number of Active Cooperative
(1)	(2)
2020	67
2021	75
2022	80
2023	77

Sumber/Source: Dinas Tenaga Kerja, Transmigrasi, dan UMKM Kabupaten Manggarai Barat / *Departmen of Manpower, Transmigration, Cooperative and SMEs of Manggarai Barat Regency*

Tabel
Table 6.2

Jumlah Koperasi Menurut Jenis Koperasi di Kecamatan Komodo, 2023
Number of Cooperative According to Cooperative Type in Komodo District, 2023

Jenis Koperasi Cooperative Type	Jumlah Koperasi Number of Cooperative
(1)	(2)
KUD	1
KSP	36
KSU	19
KOPTAN	-
GAPOKTAN	5
KOPWAN	2
Kop.Jasa	10
Lainnaya	4
Jumlah / Total	77

Sumber/Source: Dinas Tenaga Kerja, Transmigrasi, dan UMKM Kabupaten Manggarai Barat / *Departmen of Manpower, Transmigration, Cooperative and SMEs of Manggarai Barat Regency*

Tabel 6.3
Table

Jumlah Anggota Koperasi Menurut Jenis Koperasi di Kecamatan Komodo, 2023
Number of Cooperative Members According to Cooperative Type in Komodo District, 2023

Jenis Koperasi <i>Cooperative Type</i>	Jumlah Anggota <i>Number of Cooperative Members</i>
(1)	(2)
KUD	155
KSP	5.385
KSU	906
KOPTAN	-
GAPOKTAN	-
KOPWAN	1.071
Kop.Jasa	122
Lainnaya	80
Jumlah / Total	7.719

Sumber/Source: Dinas Tenaga Kerja, Transmigrasi, dan UMKM Kabupaten Manggarai Barat / *Departmen of Manpower, Transmigration, Cooperative and SMEs of Manggarai Barat Regency*

ST 2023
SENSUS PERTANIAN

BerAKHLAK
orientasi Pelayanan | kuantabel | kompeten
harmonis |oyal | daptif | olaboratif

DATA

MENCERDASKAN BANGSA

— *Enlighthen The Nation* —



**BADAN PUSAT STATISTIK
KABUPATEN MANGGARAI BARAT
BPS-STATISTICS OF MANGGARAI BARAT REGENCY**

Jl. Frans Nala Ds. Batu Cermin, Labuan Bajo 86554
Telp.: (0385) 2243028
Homepage: <https://manggarai Baratkab.bps.go.id>
E-mail: bps5315@bps.go.id

ISSN 2623-0984



9 772623 098009 >