





KECAMATAN KUTA COT GLIE DALAM ANGKA 2018





KECAMATAN KUTA COT GLIE DALAM ANGKA 2018



KECAMATAN KUTA COT GLIE DALAM ANGKA 2018

ISSN : 2407-5108
No. Publikasi : 1108.18.06
Katalog BPS : 1102001.1108031

Ukuran Buku : 21 x 14,8 cm
Jumlah Halaman : xii + 116 halaman

Naskah:
Koordinator Statistik Kecamatan (KSK) Kuta Cot Glie

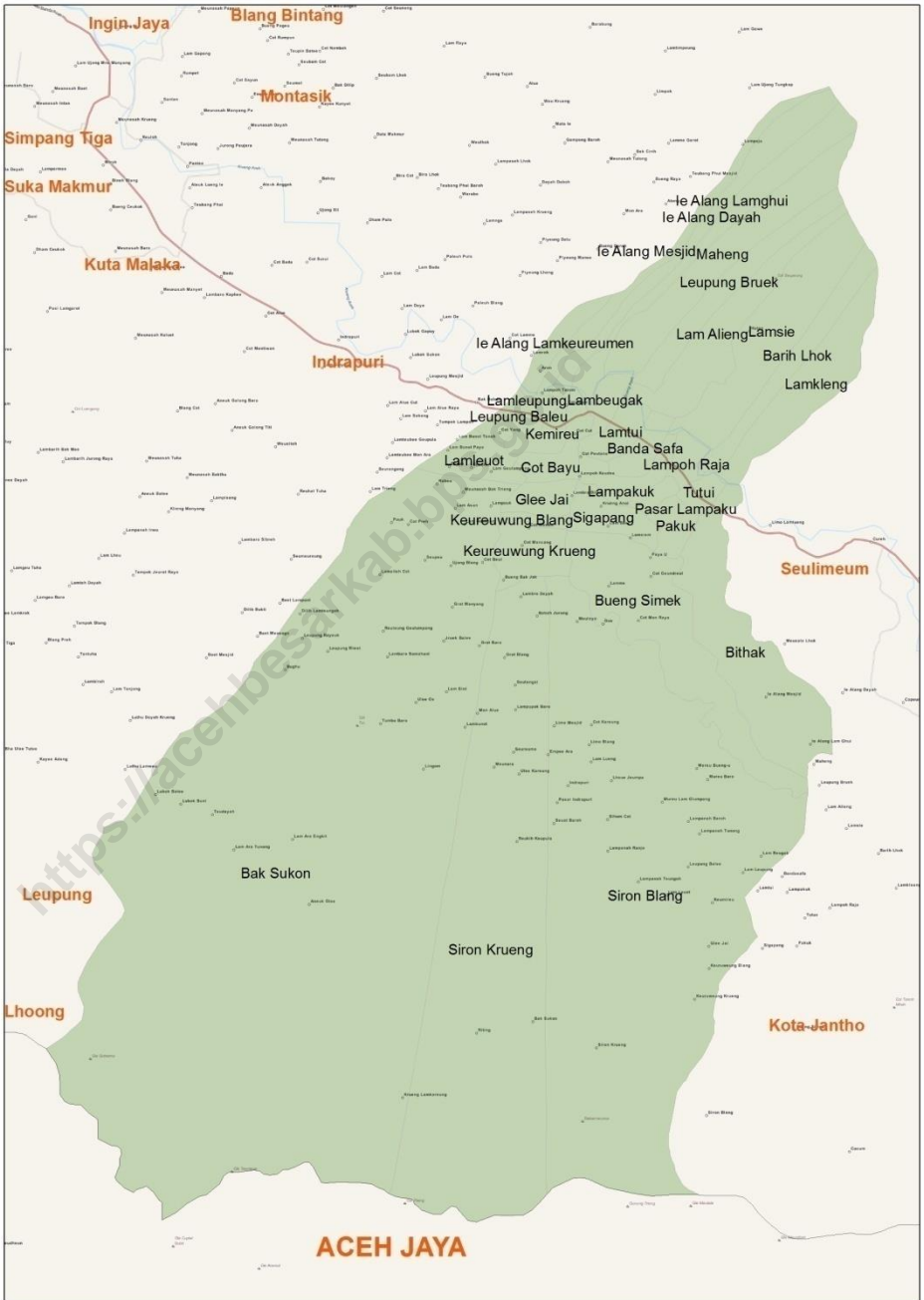
Penyunting:
Seksi Integrasi, Pengolahan, dan Diseminasi Statistik

Gambar Kulit:
Seksi Integrasi, Pengolahan, dan Diseminasi Statistik

Diterbitkan Oleh:
BPS Kabupaten Aceh Besar

Boleh dikutip dengan menyebutkan sumbernya

PETA KECAMATAN KUTA COT GLIE





**PEMERINTAH KABUPATEN ACEH BESAR
KECAMATAN KUTA COT GLIE**

KATA SAMBUTAN



Dengan terbitnya publikasi Kecamatan Kuta Cot Glie Dalam Angka 2018 ini, kiranya dapat membantu pemerintah khususnya pemerintah Kabupaten Aceh Besar, serta konsumen data lainnya terutama dalam penyusunan suatu perencanaan, serta untuk mengetahui sejauh mana programpembangunan telah memberikan hasil bagi kepentingan masyarakat, terutama masyarakat yang berdomisili di daerah pedesaan.

Kepada Koordinator Statistik Kecamatan Kuta Cot Glie yang telah berusaha sedemikian rupa sehingga terbitnya publikasi ini kami sampaikan penghargaan, dengan harapan agar publikasi ini dapat terlaksana dan berkelanjutan dimasa yang akan datang dengan berbagai ragam data lainnya sehingga Kecamatan Kuta Cot Glie dapat terbaca seindah warna aslinya, lengkap, akurat dan utuh.

Semoga dapat bermanfaat.

Camat
Kecamatan Kuta Cot Glie,

H. Baharuddin, S.Sos
Nip. 19610812 198103 1 011

KATA PENGANTAR



Kecamatan Kuta Cot Glie Dalam Angka 2018 ini merupakan publikasi series yang diterbitkan oleh BPS. Data yang disajikan adalah data primer hasil pengumpulan dari instansi-instansi yang berada dalam wilayah kerja Kecamatan Kuta Cot Glie.

Adapun data yang disajikan dalam publikasi ini, secara keseluruhan menggambarkan keadaan akhir tahun 2017. Kami yakin bahwa data-data yang disajikan masih banyak kelemahan baik dalam penyediaan data yang kurang beragam maupun dalam hal penyusunan tabel. Oleh karena itu kami sangat mengharapkan saran dan kritik yang bersifat konstruktif dari para pengguna data untuk perbaikan pada penerbitan dimasa yang akan datang.

Dengan terbitnya Kecamatan Kuta Cot Glie Dalam Angka 2018 ini, kiranya dapat memberikan kemudahan dalam rangka penentuan proses perencanaan pembangunan, khususnya di Kecamatan Kuta Cot Glie. Disamping itu juga data ini dapat berguna bagi semua pengguna data baik pemerintah maupun berbagai kalangan dan lembaga swasta lainnya.

Kepada semua pihak yang telah membantu sehingga terwujudnya publikasi ini kami ucapkan terima kasih.

Semoga publikasi ini bermanfaat.

Penyusun,
KSK Kuta Cot Glie

Nelly Eliza, A.Md
Nip. 19880613 201212 2 004

DAFTAR ISI

Kata Sambutan	v
Kata Pengantar	vii
Daftar Isi	ix

BAB I GEOGRAFIS

	Geografis	3
Tabel 1.1	Luas Kecamatan Dirinci Menurut Gampong dan Jenis Penggunaan Lahan di Kecamatan Kuta Cot Glie Tahun 2017	4
Tabel 1.2	Nama dan Luas Mukim serta Jumlah Gampong di Kecamatan Kuta Cot Glie Tahun 2017	6
Tabel 1.3	Nama dan Luas Gampong Dirinci menurut Mukim di Kecamatan Kuta Cot Glie Tahun 2017	7
Tabel 1.4	Letak Geografis Gampong di Kecamatan Kuta Cot Glie Tahun 2017	9

BAB II PEMERINTAHAN

Tabel 2.1	Nama-nama Pejabat Menurut Umur, Jabatan, dan Pendidikan Terakhir di Kecamatan Kuta Cot Glie Tahun 2017	13
Tabel 2.2	Nama-nama Imum Mukim dan Jumlah Gampong di Kecamatan Kuta Cot Glie Tahun 2017	14
Tabel 2.3	Nama-nama Keuchik (Kepala Gampong) Menurut Umur dan Pendidikan Terakhir di Kecamatan Kuta Cot Glie Tahun 2017	15
Tabel 2.4	Status Gampong, Sebutan, dan Klasifikasi Gampong di Kecamatan Kuta Cot Glie Tahun 2017	17
Tabel 2.5	Jumlah Aparat Masing-masing Gampong di Kecamatan Kuta Cot Glie Tahun 2017	19
Tabel 2.6	Jarak Masing-masing Gampong ke Ibukota Kecamatan dan Ibukota Kabupaten Aceh Besar	21
Tabel 2.7	Jumlah Fasilitas Pemerintahan Desadi Kecamatan Kuta Cot Glie Tahun 2017	23

BAB III KEPENDUDUKAN

Tabel 3.1	Jumlah Penduduk Menurut Gampong dan Jenis kelamin di Kecamatan Kuta Cot Glie Tahun 2017	27
Tabel 3.2	Perkembangan Jumlah Penduduk menurut Gampong di Kecamatan Kuta Cot Glie Tahun 2015 s.d. 2017	29
Tabel 3.3	Luas Gampong, Jumlah Penduduk, dan Kepadatan Masing-masing Gampong di Kecamatan Kuta Cot Glie Tahun 2017	31
Tabel 3.4	Jumlah Penduduk, Rumah Tangga, dan Rata-rata Penduduk per Rumah Tangga menurut Gampong di Kecamatan Kuta Cot Glie Tahun 2017	33
Tabel 3.5	Persentase Penduduk Per Kelompok Umur di Kecamatan Kuta Cot Glie Tahun 2010	35
Tabel 3.6	Jumlah Kelahiran di Kecamatan Kuta Cot Glie selama Tahun 2015	36
Tabel 3.7	Jumlah Kematian di Kecamatan Kuta Cot Glie selama Tahun 2015	38
Tabel 3.8	Jumlah Perpindahan Penduduk di Kecamatan Kuta Cot Glie selama Tahun 2015	40

BAB IV SOSIAL

Tabel 4.1	Jumlah Sekolah Umum Negeri dan Swasta menurut Gampong dan Jenjang Pendidikan di Kecamatan Kuta Cot Glie Tahun 2017	45
Tabel 4.2	Jumlah Sekolah Agama Negeri dan Swasta menurut Gampong dan Jenjang Pendidikan di Kecamatan Kuta Cot Glie Tahun 2017	47
Tabel 4.3	Jumlah Sekolah, Murid, Kelas, dan Guru menurut Jenjang Pendidikan di Kecamatan Kuta Cot Glie Tahun 2017	49
Tabel 4.4	Kondisi Ruang Kelas Menurut Jenjang Pendidikan di Kecamatan Kuta Cot Glie Tahun 2017	50
Tabel 4.5	Jumlah Sarana Kesehatan di Kecamatan Kuta Cot Glie Tahun 2017	51
Tabel 4.6	Jumlah Tenaga Dokter dan Personil Kesehatan Unit Kerja (termasuk Pustu dan Polindes) di Kecamatan Kuta Cot Glie Tahun 2017	55
Tabel 4.7	Jumlah Mesjid dan Meunasah di Kecamatan Kuta Cot Glie Tahun 2017	56

Tabel 4.8	Keberadaan Perkumpulan Kegiatan Olah Raga di Kecamatan Kuta Cot Glie Tahun 2014	58
Tabel 4.9	Keberadaan Sarana Kegiatan Olah Raga di Kecamatan Kuta Cot Glie Tahun 2014	60
Tabel 4.10	Sumber Air Minum Sebagian Besar Penduduk di Kecamatan Kuta Cot Glie Tahun 2014	62
Tabel 4.11	Banyaknya Qurban Dirinci Menurut Jenis Hewan Qurban di Kecamatan Kuta Cot Glie Tahun 2014	66
Tabel 4.12	Banyaknya Desa Berlistrik dan Persentasenyadi Kecamatan Kuta Cot Glie Tahun 2014	67
Tabel 4.13	Banyaknya Desa Menurut Sumber Penghasilan Utama Sebagian Besar Penduduk di Kecamatan Kuta Cot Glie Tahun 2014	68
Tabel 4.14	Banyaknya Desa yang Sebagian Besar Penduduknya Bekerja pada Sektor Pertanian Menurut Sub Sektor di Kecamatan Kuta Cot Glie Tahun 2014	72

BAB V PERTANIAN

Tabel 5.1	Luas Tanam, Luas Panen, dan Rata-Rata Produksi Per Hektar Menurut Jenis Padi di Kecamatan Kuta Cot Glie Tahun 2017	79
Tabel 5.2	Luas Tanam, Luas Panen dan Produksi Per Hektar Menurut Jenis Tanaman di Kecamatan Kuta Cot Glie Tahun 2017	80
Tabel 5.3	Banyaknya Tanaman, Tanaman Produktif yang Sedang Menghasilkan dan Banyaknya Produksi Menurut Jenis Tanaman di Kecamatan Kuta Cot Glie Tahun 2017	81
Tabel 5.4	Jumlah dan Jenis Alat/Mesin Pertanian (Alsintan) Menurut Jenis di Kecamatan Kuta Cot Glie Tahun 2017	82
Tabel 5.5	Luas Area dan Produksi Komoditi Menurut Jenis Tanaman di Kecamatan Kuta Cot Glie Tahun 2017	83
Tabel 5.6	Jumlah Populasi Ternak Besar Menurut Jenis Ternak di Kecamatan Kuta Cot Glie Tahun 2017	84
Tabel 5.7	Jumlah Populasi Ternak Kecil Menurut Jenis Ternak di Kecamatan Kuta Cot Glie Tahun 2017	85
Tabel 5.8	Jumlah Populasi Ternak Unggas Menurut Jenis Unggas di Kecamatan Kuta Cot Glie Tahun 2017	86
Tabel 5.9	Jumlah Pematangan Ternak Besar di Kecamatan Kuta Cot Glie Tahun 2017	87
Tabel 5.10	Jumlah Pematangan Ternak Kecil Menurut Jenis Ternak	88

	di Kecamatan Kuta Cot Glie Tahun 2017	
Tabel 5.11	Jumlah Pematongan Ternak Unggas Menurut Jenis Unggas di Kecamatan Kuta Cot Glie Tahun 2017	89
Tabel 5.12	Jumlah Produksi Daging Ternak Menurut Jenis Ternak di Kecamatan Kuta Cot Glie Tahun 2017	90
Tabel 5.13	Jumlah Produksi Kulit Ternak Menurut Jenis Ternak di Kecamatan Kuta Cot Glie Tahun 2017	91
Tabel 5.14	Jumlah Produksi Telur Menurut Jenis Ternak di Kecamatan Kuta Cot Glie Tahun 2017	92

BAB VI PERHUBUNGAN DAN KOMUNIKASI

Tabel 6.1	Jenis Permukaan Jalan Utama Antar Gampong di Kecamatan Kuta Cot Glie Tahun 2014	95
Tabel 6.2	Jenis Penerangan Jalan Utama Antar Gampong di Kecamatan Kuta Cot Glie Tahun 2014	97
Tabel 6.3	Sarana Komunikasi yang Dapat Digunakan di Kecamatan Kuta Cot Glie Tahun 2014	99
Tabel 6.4	Jumlah Kantor Pos Indonesia dan Fasilitas Telekomunikasi di Kecamatan Kuta Cot Glie Tahun 2014	101
Tabel 6.5	Banyaknya Desa Menurut Keberadaan <i>Base Transceiver Station</i> (BTS) dan Sinyal Telepon Seluler di Kecamatan Kuta Cot Glie Tahun 2014	102

BAB VII PEREKONOMIAN

Tabel 7.1	Banyaknya Koperasi menurut Jenisnya di Kecamatan Kuta Cot Glie Tahun 2014	107
Tabel 7.2	Banyaknya Industri Kecil dan Mikro Menurut Jenis Bahan Baku di Kecamatan Kuta Cot Glie Tahun 2014	109
Tabel 7.3	Banyaknya Sarana Perekonomian Menurut Jenis Fasilitasnya di Kecamatan Kuta Cot Glie Tahun 2014	113

BAB 1 GEOGRAFIS



GEOGRAFIS

Nama Kecamatan	:	Kuta Cot Glie
Ibukota Kecamatan	:	Lampakuk
Kabupaten	:	Aceh Besar
Provinsi	:	Aceh
Luas Kecamatan	:	332,25 Km ² (33.225 Ha)
Jumlah Kemukiman	:	2 Mukim
Jumlah Gampong	:	32
Batas – Batas Kecamatan :		
➤ Sebelah Utara	:	Kecamatan Indrapuri
➤ Sebelah Selatan	:	Kabupaten Aceh Jaya
➤ Sebelah Barat	:	Kecamatan Indrapuri dan Kecamatan Leupung
➤ Sebelah Timur	:	Kecamatan Kecamatan Seulimum dan Kecamatan Kota Jantho

Tabel 1.1 Luas Kecamatan di rinci menurut Gampong dan Jenis Penggunaan Lahan dalam Kecamatan Kuta Cot Glie Tahun 2017

(Ha)

Nama Gampong	Jenis Penggunaan			Luas Gampong
	Lahan Sawah	Lahan Bukan Sawah	Lahan Non Pertanian	
(1)	(2)	(3)	(4)	(5)
01. Bak Sukon	346	999	11.822	13.167
02. Siron Krueng	26	412	3.906	4.344
03. Siron Blang	337	1.266	4.631	6.234
04. Bueng Simek	493	718	481	1.692
05. Bithak	120	885	3	1.008
06. Tutui	34	9	4	47
07. Pakuk	9	108	1	118
08. Pasar Lampaku	7	-	2	9
09. Sigapang	9	85	5	99
10. Keureuweung Krueng	48	186	78	312
11. Keureuweung Blang	131	35	29	195
12. Glee Jai	59	6	22	87
13. Lampakuk	14	51	5	70
14. Banda Sefa	50	85	16	151
15. Lamtui	56	89	14	159
16. Lambeugak	57	10	29	96
17. Lamleupung	22	128	311	461

Lanjutan Tabel 1.1

(Ha)

Nama Gampong	Jenis Penggunaan			Luas Gampong
	Lahan Sawah	Lahan Bukan Sawah	Lahan Non Pertanian	
(1)	(2)	(3)	(4)	(5)
18. Cot Bayu	96	69	39	204
19. Keumireu	20	19	34	73
20. Lamleuot	49	14	6	69
21. Leupung Baleu	132	3	18	153
22. Ie Alang Lamkeureumeuh	54	159	136	349
23. Ie Alang Mesjid	69	17	28	114
24. Ie Alang Dayah	46	70	291	407
25. Ie Alang Lamghui	27	85	328	440
26. Maheng	23	74	217	314
27. Leupung Bruek	54	97	253	404
28. Lam Aling	199	89	277	565
29. Lamsie	119	204	632	955
30. Lampoh Raja	1	58	35	94
31. Barih Lhok	18	12	19	49
32. Lamkleng	115	465	206	786
Jumlah	2.840	6.507	23.878	33.225

Sumber : *Qanun No.4 Tahun 2013 tentang RTRW Aceh Besar 2012-2032*

Tabel 1.2 Nama Mukim, Luas dan Jumlah Gampong di Kecamatan Kuta Cot Glie Tahun 2017

Nama Mukim	Luas (Km ²)	Jumlah Gampong
(1)	(2)	(3)
Glee Yeueng	101,25	22
Lam Leu-out	129,00	10

Sumber : Qanun No.4 Tahun 2013 tentang RTRW Aceh Besar 2012-2032

Tabel 1.3 Nama dan Luas Gampong dirinci menurut Mukim di Kecamatan Kuta Cot Glie Tahun 2017

Mukim	Nama Gampong	Luas Gampong (Km ²)
(1)	(2)	(3)
Glee Yeueng (Luas 101,25 Km ²)	01. Bueng Simek	8,00
	02. Bithak	2,00
	03. Tutui	2,00
	04. Pakuk	10,00
	05. Pasar Lampakuk	2,90
	06. Sigapang	4,00
	07. Lampakuk	12,00
	08. Banda Safa	2,50
	09. Lamtui	3,50
	10. Lambeugak	4,08
	11. Lam Leupung	2,20
	12. Ie Alang Lam Keureumen	1,60
	13. Ie Alang Mesjid	1,20
	14. Ie Alang Dayah	2,00
	15. Ie Alang Lam Ghui	1,12
	16. Maheng	3,25
	17. Leupung Bruk	6,00
	18. Lam Alieng	3,80
	19. Lam Sie	15,00
	20. Lampoh Raja	3,00
	21. Barih Lhok	2,10
	22. Lam Kleeng	9,00

Lanjutan Tabel 1.3

Mukim	Nama Gampong	Luas Gampong (Km ²)
(1)	(2)	(3)
Lamle-uot (Luasnya 129,00Km ²)	01. Bak Sukon	6,10
	02. Siron Krueng	5,46
	03. Siron Blang	21,08
	04. Keuruweung Krueng	47,00
	05. Keuruweung Blang	30,00
	06. Glee Jai	3,50
	07. Cot Bayu	3,50
	08. Keumireu	3,07
	09. Lam Leuot	7,01
	10. Leupung Baleu	2,28

Sumber : *Qanun No.4 Tahun 2013 tentang RTRW Aceh Besar 2012-2032*

Tabel 1.4 Letak Geografis Gampong dalam Kecamatan Kuta Cot Glie Tahun 2017

Nama Gampong	Geografis	
	Pesisir	Bukan Pesisir
(1)	(2)	(3)
01. Bak Sukon	-	✓
02. Siron Krueng	-	✓
03. Siron Blang	-	✓
04. Bueng Simek	-	✓
05. Bithak	-	✓
06. Tutui	-	✓
07. Pakuk	-	✓
08. Pasar Lampaku	-	✓
09. Sigapang	-	✓
10. Keureuweung Krueng	-	✓
11. Keureuweung Blang	-	✓
12. Glee Jai	-	✓
13. Lampakuk	-	✓
14. Banda Safa	-	✓
15. Lamtui	-	✓
16. Lambeugak	-	✓
17. Lamleupung	-	✓

Lanjutan Tabel 1.4

Nama Gampong	Geografis	
	Pesisir	Bukan Pesisir
(1)	(2)	(3)
18. Cot Bayu	-	✓
19. Keumireu	-	✓
20. Lamleuot	-	✓
21. Leupung Baleu	-	✓
22. Ie Alang Lamkeureumeuh	-	✓
23. Ie Alang Mesjid	-	✓
24. Ie Alang Dayah	-	✓
25. Ie Alang Lamghui	-	✓
26. Maheng	-	✓
27. Leupung Bruek	-	✓
28. Lam Aling	-	✓
29. Lamsie	-	✓
30. Lampoh Raja	-	✓
31. Barih Lhok	-	✓
32. Lamkleng	-	✓
Jumlah	0	32

Sumber : Pemetaan SP2010

BAB 2

PEMERINTAHAN



Tabel 2.1 Nama-nama Pejabat menurut Umur, Jabatan, dan Pendidikan Terakhir dalam Kecamatan Kuta Cot Glie Tahun 2018

Nama/Nip	Umur	Jabatan	Pendidikan Terakhir
(1)	(2)	(3)	(4)
1. H. Baharuddin, S.Sos Nip. 19610812 198103 1 001	51	Camat	S1
2. Mawardi, SE Nip. 19640701 198603 1 032	54	Sekcam	S1
3. Maryana Nip. 19661006 198603 2 011	51	Kasi Tata Pemerintahan	SMA
4. - Nip.		Kasi Kesejahteraan Rakyat dan Keistimewaan Aceh	
5. Kastari Nip. 19601231 198101 1 003	57	Kasi Ketentraman dan Ketertiban Umum	SMA
6. Cut Marlina, S.Sos Nip. 19740108 200504 2 003	44	Kasi Pemberdayaan Masyarakat Gampong	S1
7. Mutia, S.Sos Nip. 19630615 198607 2 025	55	Kasi Pelayanan Umum	S1

Sumber: Kecamatan Kuta Cot Glie

Tabel 2.2 Nama-nama Imum Mukim dan Jumlah Gampong di Kecamatan Kuta Cot Glie Tahun 2017

Nama Mukim	Nama Imum Mukim	Jumlah Gampong
(1)	(2)	(3)
Glee Yeueng	M Hasan, SP	46
Lam Leu-out	Zakaria	56

Sumber: Kecamatan Kuta Cot Glie

Tabel 2.3 Nama-nama Keuchik (Kepala Gampong) menurut Umur dan Pendidikan Terakhir dalam Kecamatan Kuta Cot Glie Tahun 2017

Nama Gampong	Nama Keuchik	Umur (tahun)	Pendidikan Terakhir
(1)	(2)	(3)	(4)
01. Bak Sukon	Munir	38	SMA
02. Siron Krueng	Amirizan	31	SMP
03. Siron Blang	Mustafa	47	SMA
04. Bueng Simek	Tarmizi	54	SMA
05. Bithak	Iswadi	47	SMP
06. Tutui	Amir	47	SMP
07. Pakuk	Tgk. Saifullah	45	SMA
08. Pasar Lampakuk	Fuadi	52	SMA
09. Sigapang	H. Muhammad	64	SMP
10. Keureuweung Krueng	M. Dahlan	38	SMA
11. Keureuweung Blang	Azhari	50	SMP
12. Glee Jai	M. Taufik	37	DIII
13. Lampakuk	Zulkarnaini	44	SMA
14. Banda Safa	T. Awaluddin	44	SMA
15. Lamtui	M. Thaib	50	SMA
16. Lambeugak	Hasballah	50	SMA
17. Lamleupung	Bukhari	50	SMA

Lanjutan Tabel 2.3

Nama Gampong	Nama Keuchik	Umur (tahun)	Pendidikan Terakhir
(1)	(2)	(3)	(4)
18. Cot Bayu	Agussalim	44	SMA
19. Keumireu	Abdul Azis	52	SMA
20. Lamleuot	Pj. Basyari	-	-
21. Leupung Baleu	M. Amin	51	SMA
22. Ie Alang Lamkeureumeuh	Fadhil	43	SMP
23. Ie Alang Mesjid	Sakdan, SH	57	S1
24. Ie Alang Dayah	Mustanir	51	SMP
25. Ie Alang Lamghui	Dr. Amiruddin AR	56	S1
26. Maheng	Samsul Bahri	42	SMA
27. Leupung Bruek	Iskandar	43	SMA
28. Lam Aling	Ibrahim Hasan	42	SMA
29. Lamsie	Pj. M. Hasan, SP	-	-
30. Lampoh Raja	Sabri M. Saleh	38	SMA
31. Barih Lhok	Yusri	42	SMA
32. Lamkleng	Munzir. A,Md	37	D111

Sumber : Penelusuran KSK

Tabel 2.4 Status Gampong, Sebutan, dan Klasifikasi Gampong dalam Kecamatan Kuta Cot Glie Tahun 2017

Nama Gampong	Status Gampong	Sebutan	Klasifikasi
(1)	(2)	(3)	(4)
01. Bak Sukon	Definitif	Gampong	Swakarya
02. Siron Krueng	Definitif	Gampong	Swakarya
03. Siron Blang	Definitif	Gampong	Swakarya
04. Bueng Simek	Definitif	Gampong	Swakarya
05. Bithak	Definitif	Gampong	Swakarya
06. Tutui	Definitif	Gampong	Swakarya
07. Pakuk	Definitif	Gampong	Swakarya
08. Pasar Lampaku	Definitif	Gampong	Swakarya
09. Sigapang	Definitif	Gampong	Swakarya
10. Keureuweung Krueng	Definitif	Gampong	Swakarya
11. Keureuweung Blang	Definitif	Gampong	Swakarya
12. Glee Jai	Definitif	Gampong	Swakarya
13. Lampakuk	Definitif	Gampong	Swakarya
14. Banda Safa	Definitif	Gampong	Swakarya
15. Lamtui	Definitif	Gampong	Swakarya
16. Lambeugak	Definitif	Gampong	Swakarya
17. Lamleupung	Definitif	Gampong	Swakarya

Lanjutan Tabel 2.4

Nama Gampong	Status Gampong	Sebutan	Klasifikasi
(1)	(2)	(3)	(4)
18. Cot Bayu	Definitif	Gampong	Swakarya
19. Keumireu	Definitif	Gampong	Swakarya
20. Lamleuot	Definitif	Gampong	Swakarya
21. Leupung Baleu	Definitif	Gampong	Swakarya
22. Ie Alang Lamkeureumeuh	Definitif	Gampong	Swakarya
23. Ie Alang Mesjid	Definitif	Gampong	Swakarya
24. Ie Alang Dayah	Definitif	Gampong	Swakarya
25. Ie Alang Lamghui	Definitif	Gampong	Swakarya
26. Maheng	Definitif	Gampong	Swakarya
27. Leupung Bruek	Definitif	Gampong	Swakarya
28. Lam Aling	Definitif	Gampong	Swakarya
29. Lamsie	Definitif	Gampong	Swakarya
30. Lampoh Raja	Definitif	Gampong	Swakarya
31. Barih Lhok	Definitif	Gampong	Swakarya
32. Lamkleng	Definitif	Gampong	Swakarya

Sumber : *BPMG Kab. Aceh Besar*

Tabel 2.5 Jumlah Aparat Masing-masing Gampong dalam Kecamatan Kuta Cot Glie Tahun 2017

Nama Gampong	Keuchik	Sekdes	Kepala Dusun	Kepala Urusan
(1)	(2)	(3)	(4)	(5)
01. Bak Sukon	1	1	4	3
02. Siron Krueng	1	1	2	1
03. Siron Blang	1	1	3	1
04. Bueng Simek	1	-	4	1
05. Bithak	1	1	3	1
06. Tutui	1	1	3	1
07. Pakuk	1	1	3	1
08. Pasar Lampaku	1	1	2	1
09. Sigapang	1	1	2	1
10. Keureuweung Krueng	1	1	3	1
11. Keureuweung Blang	1	1	3	1
12. Glee Jai	1	1	3	1
13. Lampakuk	1	1	4	3
14. Banda Safa	1	1	3	1
15. Lamtui	1	1	4	3
16. Lambeugak	1	1	4	3
17. Lamleupung	1	1	4	3

Lanjutan Tabel 2.5

Nama Gampong	Keuchik	Sekdes	Kepala Dusun	Kepala Urusan
(1)	(2)	(3)	(4)	(5)
18. Cot Bayu	1	1	2	1
19. Keumireu	1	1	2	1
20. Lamleuot	1	1	2	1
21. Leupung Baleu	1	1	3	1
22. Ie Alang Lamkeureumeuh	1	1	2	1
23. Ie Alang Mesjid	1	1	3	3
24. Ie Alang Dayah	1	1	4	3
25. Ie Alang Lamghui	1	-	4	1
26. Maheng	1	-	4	3
27. Leupung Bruek	1	-	2	1
28. Lam Aling	1	1	3	3
29. Lamsie	1	-	3	1
30. Lampoh Raja	1	1	3	3
31. Barih Lhok	1	1	3	1
32. Lamkleng	1	1	3	1

Sumber : Kecamatan Kuta Cot Glie

Tabel 2.6 Jarak Masing-masing Gampong ke Ibukota Kecamatan dan Ibukota Kabupaten Aceh Besar

(Km)

Nama Gampong	Jarak ke Ibukota	
	Kecamatan	Kabupaten
(1)	(2)	(3)
01. Bak Sukon	7,00	26,40
02. Siron Krueng	7,50	27,50
03. Siron Blang	7,00	27,00
04. Bueng Simek	4,00	21,00
05. Bithak	3,50	16,00
06. Tutui	2,00	17,00
07. Pakuk	3,30	17,40
08. Pasar Lampaku	2,50	18,50
09. Sigapang	3,00	20,00
10. Keureuweung Krueng	7,20	26,40
11. Keureuweung Blang	7,00	26,20
12. Glee Jai	5,45	25,65
13. Lampakuk	0,70	18,60
14. Banda Safa	0,30	19,50
15. Lamtui	0,20	20,15
16. Lambeugak	2,00	21,25
17. Lamleupung	2,20	22,00

Lanjutan Tabel 2.6

(Km)

Nama Gampong	Jarak ke Ibukota	
	Kecamatan	Kabupaten
(1)	(2)	(3)
18. Cot Bayu	4,50	25,00
19. Keumireu	3,00	24,00
20. Lamleuot	6,6/0	26,00
21. Leupung Baleu	4,00	24,65
22. Ie Alang Lamkeureumeuh	4,60	25,15
23. Ie Alang Mesjid	4,25	24,80
24. Ie Alang Dayah	5,00	25,20
25. Ie Alang Lamghui	5,60	25,80
26. Maheng	5,35	23,35
27. Leupung Bruek	4,00	22,00
28. Lam Aling	3,50	21,20
29. Lamsie	3,00	21,70
30. Lampoh Raja	2,00	18,30
31. Barih Lhok	3,70	18,50
32. Lamkleng	3,20	18,00

Sumber : *BPS Kab.Aceh Besar*

Tabel 2.7 Jumlah Fasilitas Pemerintahan Desa di Kecamatan Kuta Cot Glie Tahun 2015

Nama Gampong	Kantor Desa	Balai Desa
(1)	(2)	(3)
01. Bak Sukon	-	-
02. Siron Krueng	-	-
03. Siron Blang	-	-
04. Bueng Simek	1	-
05. Bithak	-	-
06. Tutui	-	-
07. Pakuk	-	-
08. Pasar Lampaku	-	-
09. Sigapang	-	-
10. Keureuweung Krueng	-	-
11. Keureuweung Blang	-	-
12. Glee Jai	-	-
13. Lampakuk	-	-
14. Banda Safa	-	-
15. Lamtui	-	-
16. Lambeugak	-	-
17. Lamleupung	-	-

Lanjutan Tabel 2.7

Nama Gampong	Kantor Desa	Balai Desa
(1)	(2)	(3)
18. Cot Bayu	-	-
19. Keumireu	1	-
20. Lamleuot	-	-
21. Leupung Baleu	-	-
22. Ie Alang Lamkeureumeuh	1	-
23. Ie Alang Mesjid	1	-
24. Ie Alang Dayah	-	-
25. Ie Alang Lamghui	-	-
26. Maheng	1	-
27. Leupung Bruek	-	-
28. Lam Aling	-	-
29. Lamsie	1	-
30. Lampoh Raja	-	-
31. Barih Lhok	-	-
32. Lamkleng	-	-
Jumlah	5	0

Sumber : Keuchik/Sekdes.

BAB 3

KEPENDUDUKAN



<https://acehbpsarkab.bps.go.id>



Tabel 3.1 Jumlah Penduduk menurut Gampong dan Jenis kelamin dalam Kecamatan Kuta Cot Glie Tahun 2017

(Jiwa)

Nama Gampong	Jenis Kelamin		Jumlah	Seks Ratio
	Pria	Wanita		
(1)	(2)	(3)	(4)	(5)
01. Bak Sukon	363	339	702	107
02. Siron Krueng	98	78	176	126
03. Siron Blang	232	245	477	95
04. Bueng Simek	281	248	529	113
05. Bithak	200	240	440	83
06. Tutui	169	187	356	90
07. Pakuk	117	122	239	96
08. Pasar Lampaku	90	88	178	102
09. Sigapang	118	122	240	97
10. Keureuweung Krueng	194	169	363	115
11. Keureuweung Blang	280	266	546	105
12. Glee Jai	180	196	376	92
13. Lampakuk	369	415	784	89
14. Banda Safa	265	253	518	105
15. Lamtui	296	269	565	110
16. Lambeugak	378	373	751	101
17. Lamleupung	380	342	722	111

Lanjutan Tabel 3.1

(Jiwa)

Nama Gampong	Jenis Kelamin		Jumlah	Seks Ratio
	Pria	Wanita		
(1)	(2)	(3)	(4)	(5)
18. Cot Bayu	204	176	380	116
19. Keumireu	230	212	442	108
20. Lamleuot	79	105	184	75
21. Leupung Baleu	226	226	452	100
22. Ie Alang Lamkeureumeuh	58	45	103	129
23. Ie Alang Mesjid	291	283	574	103
24. Ie Alang Dayah	305	309	614	99
25. Ie Alang Lamghui	209	188	397	111
26. Maheng	338	317	655	107
27. Leupung Bruek	90	80	170	113
28. Lam Aling	353	362	715	98
29. Lamsie	309	295	604	105
30. Lampoh Raja	269	267	536	101
31. Barih Lhok	114	117	231	97
32. Lamkleng	170	174	344	98
Total	7.255	7.108	14.363	102

Sumber : BPS Kabupaten Aceh Besar

Tabel 3.2 Perkembangan Jumlah Penduduk menurut Gampong dalam Kecamatan Kuta Cot Glie Tahun 2014 s.d. 2017

Nama Gampong	Jumlah Penduduk (Jiwa)		
	2015	2016	2017
(1)	(2)	(3)	(4)
01. Bak Sukon	674	688	702
02. Siron Krueng	168	172	176
03. Siron Blang	457	467	477
04. Bueng Simek	507	518	529
05. Bithak	422	431	440
06. Tutui	342	349	356
07. Pakuk	230	235	239
08. Pasar Lampaku	170	174	178
09. Sigapang	231	236	240
10. Keureuweung Krueng	349	356	363
11. Keureuweung Blang	524	535	546
12. Glee Jai	360	368	376
13. Lampakuk	754	769	784
14. Banda Safa	498	508	518
15. Lamtui	542	554	565
16. Lambeugak	719	735	751
17. Lamleupung	692	707	722

Lanjutan Tabel 3.2

Nama Gampong	Jumlah Penduduk (Jiwa)		
	2015	2016	2017
(1)	(2)	(3)	(4)
18. Cot Bayu	364	372	380
19. Keumireu	424	433	442
20. Lamleuot	176	180	184
21. Leupung Baleu	433	443	452
22. Ie Alang Lamkeureumeuh	99	101	103
23. Ie Alang Mesjid	550	562	574
24. Ie Alang Dayah	590	602	614
25. Ie Alang Lamghui	381	389	397
26. Maheng	629	642	655
27. Leupung Bruek	162	166	170
28. Lam Aling	687	701	715
29. Lamsie	580	592	604
30. Lampoh Raja	516	526	536
31. Barih Lhok	223	227	231
32. Lamkleng	330	337	344
Jumlah	13.783	14.075	14.363

Sumber : BPS Kabupaten Aceh Besar

Tabel 3.3 Luas Gampong, Jumlah Penduduk, dan Kepadatan Masing-masing Gampong Di Kecamatan Kuta Cot Glie Tahun 2017

Nama Gampong	Luas Gampong (Km ²)	Jumlah Penduduk (jiwa)	Kepadatan Penduduk (jiwa/Km ²)
(1)	(2)	(3)	(4)
01. Bak Sukon	131,66	702	5
02. Siron Krueng	43,44	176	4
03. Siron Blang	62,34	477	8
04. Bueng Simek	16,92	529	31
05. Bithak	10,08	440	44
06. Tutui	0,47	356	757
07. Pakuk	1,18	239	203
08. Pasar Lampaku	0,09	178	1978
09. Sigapang	0,99	240	242
10. Keureuweung Krueng	3,12	363	116
11. Keureuweung Blang	1,95	546	280
12. Glee Jai	0,87	376	432
13. Lampakuk	0,70	784	1120
14. Banda Safa	1,51	518	343
15. Lamtui	1,59	565	355
16. Lambeugak	0,96	751	782
17. Lamleupung	4,61	722	157

Lanjutan Tabel 3.3

Nama Gampong	Luas Gampong (Km ²)	Jumlah Penduduk (jiwa)	Kepadatan Penduduk (jiwa/Km ²)
(1)	(2)	(3)	(4)
18. Cot Bayu	2,04	380	186
19. Keumireu	0,73	442	605
20. Lamleuot	0,69	184	267
21. Leupung Baleu	1,53	452	295
22. Ie Alang Lamkeureumeuh	3,49	103	30
23. Ie Alang Mesjid	1,14	574	504
24. Ie Alang Dayah	4,07	614	151
25. Ie Alang Lamghui	4,40	397	90
26. Maheng	3,14	655	209
27. Leupung Bruek	4,04	170	42
28. Lam Aling	5,65	715	127
29. Lamsie	9,55	604	63
30. Lampoh Raja	0,94	536	570
31. Barih Lhok	0,49	231	471
32. Lamkleng	7,86	344	44
Total	332,24	14.363	43

Sumber : BPS Kabupaten Aceh Besar

Tabel 3.4 Jumlah Penduduk, Rumah Tangga, dan Rata-rata Penduduk per Rumah Tangga menurut Gampong dalam Kecamatan Kuta Cot Glie Tahun 2017

Nama Gampong	Jumlah Penduduk (jiwa)	Jumlah Rumah Tangga	Rata-rata Penduduk/Rumah Tangga
(1)	(2)	(3)	(4)
01. Bak Sukon	674	163	4
02. Siron Krueng	168	42	4
03. Siron Blang	457	121	4
04. Bueng Simek	507	135	4
05. Bithak	422	117	4
06. Tutui	342	79	5
07. Pakuk	230	56	4
08. Pasar Lampaku	170	42	4
09. Sigapang	231	60	4
10. Keureuweung Krueng	349	97	4
11. Keureuweung Blang	524	148	4
12. Glee Jai	360	107	3
13. Lampakuk	754	208	4
14. Banda Safa	498	118	4
15. Lamtui	542	142	4
16. Lambeugak	719	183	4
17. Lamleupung	692	166	4

Lanjutan Tabel 3.4

Nama Gampong	Jumlah Penduduk (jiwa)	Jumlah Rumah Tangga	Rata-rata Penduduk/Rumah Tangga
(1)	(2)	(3)	(4)
18. Cot Bayu	364	98	4
19. Keumireu	424	117	4
20. Lamleuot	176	43	4
21. Leupung Baleu	433	113	4
22. Ie Alang Lamkeureumeuh	99	20	5
23. Ie Alang Mesjid	550	123	5
24. Ie Alang Dayah	590	124	5
25. Ie Alang Lamghui	381	77	5
26. Maheng	629	142	5
27. Leupung Bruek	162	35	5
28. Lam Aling	687	165	4
29. Lamsie	580	146	4
30. Lampoh Raja	516	138	4
31. Barih Lhok	223	56	4
32. Lamkleng	330	70	5
Total	13.783	3.451	4

Sumber : BPS Kabupaten Aceh Besar

Tabel 3.5 Persentase Penduduk Per Kelompok Umur di Kecamatan Kuta Cot Glie Tahun 2015

Kelompok Umur	Jenis Kelamin	
	Laki-laki (%)	Perempuan (%)
(1)	(2)	(3)
0 - 4	5,84	5,76
5 - 9	5,85	5,47
10 - 14	5,00	5,03
15 - 19	5,40	4,75
20 - 24	4,87	4,21
25 - 29	4,10	4,57
30 - 34	3,87	3,51
35 - 39	3,41	3,18
40 - 44	2,97	2,91
45 - 49	2,33	2,50
50 - 54	1,89	1,88
55 - 59	1,57	1,65
60 - 64	1,00	1,52
65 +	2,18	2,77

Sumber : BPS Kabupaten Aceh Besar

Tabel 3.6 Jumlah Kelahiran dalam Kecamatan Kuta Cot Glie selama Tahun 2015

Nama Gampong	Laki-laki	Perempuan	Jumlah
(1)	(2)	(3)	(4)
01. Bak Sukon			11
02. Siron Krueng			2
03. Siron Blang			4
04. Bueng Simek			6
05. Bithak			8
06. Tutui			6
07. Pakuk			11
08. Pasar Lampaku			3
09. Sigapang			5
10. Keureuweung Krueng			8
11. Keureuweung Blang			6
12. Glee Jai			6
13. Lampakuk			18
14. Banda Safa			9
15. Lamtui			8
16. Lambeugak			15
17. Lamleupung			17

Lanjutan Tabel 3.6

Nama Gampong	Laki-laki	Perempuan	Jumlah
(1)	(2)	(3)	(4)
18. Cot Bayu			7
19. Keumireu			4
20. Lamleuot			5
21. Leupung Baleu			5
22. Ie Alang Lamkeureumeuh			4
23. Ie Alang Mesjid			12
24. Ie Alang Dayah			13
25. Ie Alang Lamghui			9
26. Maheng			15
27. Leupung Bruek			5
28. Lam Aling			12
29. Lamsie			11
30. Lampoh Raja			10
31. Barih Lhok			1
32. Lamkleng			3
Total			259

Sumber : Puskesmas di Kecamatan Kuta Cot Glie

Tabel 3.7 Jumlah Kematian dalam Kecamatan Kuta Cot Glie selama Tahun 2014

Nama Gampong	Laki-laki	Perempuan	Jumlah
(1)	(2)	(3)	(4)
01. Bak Sukon	-	-	0
02. Siron Krueng	-	-	0
03. Siron Blang	1	2	6
04. Bueng Simek	1	1	2
05. Bithak	1	1	4
06. Tutui	-	-	0
07. Pakuk	-	-	0
08. Pasar Lampaku	1	-	2
09. Sigapang	-	1	2
10. Keureuweung Krueng	1	1	4
11. Keureuweung Blang	1	-	2
12. Glee Jai	-	1	2
13. Lampakuk	2	2	8
14. Banda Safa	-	2	4
15. Lamtui	2	1	6
16. Lambeugak	2	2	8
17. Lamleupung	3	1	8

Lanjutan Tabel 3.7

Nama Gampong	Laki-laki	Perempuan	Jumlah
(1)	(2)	(3)	(4)
18. Cot Bayu	1	-	2
19. Keumireu	-	-	0
20. Lamleuot	-	-	0
21. Leupung Baleu	-	1	2
22. Ie Alang Lamkeureumeuh	-	-	0
23. Ie Alang Mesjid	1	2	6
24. Ie Alang Dayah	1	-	2
25. Ie Alang Lamghui	1	-	1
26. Maheng	1	2	6
27. Leupung Bruek	-	-	0
28. Lam Aling	2	1	6
29. Lamsie	-	1	2
30. Lampoh Raja	2	1	6
31. Barih Lhok	1	-	2
32. Lamkleng	-	-	0
Total	43	38	81

Sumber : Keuchik/Sekdes

Tabel 3.8 Jumlah Perpindahan Penduduk dalam Kecamatan Kuta Cot Glie selama Tahun 2014

Nama Gampong	Datang	Pindah	Pertambahan Penduduk
(1)	(2)	(3)	(4)
01. Bak Sukon	2	1	1
02. Siron Krueng	1	-	1
03. Siron Blang	1	-	1
04. Bueng Simek	2	1	1
05. Bithak	-	-	-
06. Tutui	-	-	-
07. Pakuk	-	-	-
08. Pasar Lampaku	1	1	-
09. Sigapang	2	-	2
10. Keureuweung Krueng	-	-	-
11. Keureuweung Blang	-	-	-
12. Glee Jai	1	-	1
13. Lampakuk	5	5	-
14. Banda Safa	2	7	(5)
15. Lamtui	2	-	2
16. Lambeugak	5	1	4
17. Lamleupung	3	2	1

Lanjutan Tabel 3.8


Nama Gampong	Datang	Pindah	Pertambahan Penduduk
(1)	(2)	(3)	(4)
18. Cot Bayu	1	1	-
19. Keumireu	9	4	5
20. Lamleuot	-	-	-
21. Leupung Baleu	1	-	1
22. Ie Alang Lamkeureumeuh	-	-	-
23. Ie Alang Mesjid	-	-	-
24. Ie Alang Dayah	4	1	3
25. Ie Alang Lamghui	-	2	-
26. Maheng	6	3	3
27. Leupung Bruek	-	-	-
28. Lam Aling	1	-	1
29. Lamsie	1	2	1
30. Lampoh Raja	1	-	1
31. Barih Lhok	-	-	-
32. Lamkleng	-	-	-
Total	51	27	24

Sumber : Keuchik/Sekdes

Halaman Ini Sengaja Dikosongkan

<https://acehbesarkab.go.id>

BAB 4 SOSIAL



Tabel 4.1 Jumlah Sekolah Umum Negeri dan Swasta menurut Gampong dan Jenjang Pendidikan di Kecamatan Kuta Cot Glie Tahun 2017

Nama Gampong	Jenjang Pendidikan			
	SD	SLTP	SMU	Perguruan Tinggi Non Agama
(1)	(2)	(3)	(4)	(5)
01. Bak Sukon	-	-	-	-
02. Siron Krueng	-	-	-	-
03. Siron Blang	1	-	-	-
04. Bueng Simek	-	-	-	-
05. Bithak	-	-	-	-
06. Tutui	-	-	-	-
07. Pakuk	-	-	-	-
08. Pasar Lampaku	1	1	-	-
09. Sigapang	1	-	-	-
10. Keureuweung Krueng	-	-	-	-
11. Keureuweung Blang	1	-	-	-
12. Glee Jai	-	-	-	-
13. Lampakuk	-	-	-	-
14. Banda Safa	1	-	-	-
15. Lamtui	-	-	1	-
16. Lambeugak	-	-	-	-
17. Lamleupung	-	-	-	-

Lanjutan Tabel 4.1

Nama Gampong	Jenjang Pendidikan			
	SD	SLTP	SMU	Perguruan TinggiNon Agama
(1)	(2)	(3)	(4)	(5)
18. Cot Bayu	-	-	-	-
19. Keumireu	1	1	-	-
20. Lamleuot	1	-	-	-
21. Leupung Baleu	-	-	-	-
22. Ie Alang Lamkeureumeuh	-	-	-	-
23. Ie Alang Mesjid	-	-	-	-
24. Ie Alang Dayah	1	1	-	-
25. Ie Alang Lamghui	-	-	-	-
26. Maheng	1	-	-	-
27. Leupung Bruek	-	-	-	-
28. Lam Aling	-	-	-	-
29. Lamsie	1	-	-	-
30. Lampoh Raja	-	-	-	-
31. Barih Lhok	-	-	-	-
32. Lamkleng	1	-	-	-
Jumlah	11	3	1	0

Sumber : Dinas Pendidikan Kabupaten Aceh Besar

Tabel 4.2 Jumlah Sekolah Agama Negeri dan Swasta menurut Gampong dan Jenjang Pendidikan di Kecamatan Kuta Cot Glie Tahun 2017

Nama Gampong	Jenjang Pendidikan			
	MI	MTs	MA	Perguruan Tinggi Agama
(1)	(2)	(3)	(4)	(5)
01. Bak Sukon	-	-	-	-
02. Siron Krueng	-	-	-	-
03. Siron Blang	-	-	-	-
04. Bueng Simek	-	-	-	-
05. Bithak	-	-	-	-
06. Tutui	-	-	-	-
07. Pakuk	-	-	-	-
08. Pasar Lampaku	1	-	-	-
09. Sigapang	-	-	-	-
10. Keureuweung Krueng	-	-	-	-
11. Keureuweung Blang	-	-	-	-
12. Glee Jai	-	-	-	-
13. Lampakuk	-	-	-	-
14. Banda Safa	-	-	-	-
15. Lamtui	-	-	-	-
16. Lambeugak	1	-	-	-
17. Lamleupung	-	-	-	-

Lanjutan Tabel 4.2

Nama Gampong	Jenjang Pendidikan			
	MI	MTs	MA	Perguruan Tinggi Agama
(1)	(2)	(3)	(4)	(5)
18. Cot Bayu	-	-	-	-
19. Keumireu	-	-	-	-
20. Lamleuot	-	-	-	-
21. Leupung Baleu	-	-	-	-
22. Ie Alang Lamkeureumeuh	-	-	-	-
23. Ie Alang Mesjid	-	-	-	-
24. Ie Alang Dayah	-	-	-	-
25. Ie Alang Lamghui	-	-	-	-
26. Maheng	-	-	-	-
27. Leupung Bruek	-	-	-	-
28. Lam Aling	-	-	-	-
29. Lamsie	-	-	-	-
30. Lampoh Raja	-	1	1	-
31. Barih Lhok	-	-	-	-
32. Lamkleng	-	-	-	-
Jumlah	2	1	1	0

Sumber : Penelusuran KSK

Tabel 4.3 Jumlah Sekolah, Murid, Kelas, dan Guru menurut Jenjang Pendidikan dalam Kecamatan Kuta Cot Glie Tahun 2017

Jenjang Pendidikan	Jumlah Sekolah	Jumlah Murid	Jumlah Kelas	Jumlah Guru
(1)	(2)	(3)	(4)	(5)
SD	11	1.531	72	152
SLTP	3	455	20	62
SMU	1	288	11	25

Sumber: Dinas Pendidikan Kabupaten Aceh Besar

Tabel 4.4 Kondisi Ruang Kelas menurut Jenjang Pendidikan dalam Kecamatan Kuta Cot Glie Tahun 2017

Jenjang Pendidikan	Kondisi Ruang Kelas		Jumlah
	Baik	Rusak	
(1)	(2)	(3)	(4)
SD	6	65	1
SLTP	4	15	4
SMU	1	10	0

Sumber: Dinas Pendidikan Kabupaten Aceh Besar

Tabel 4.5 Jumlah Sarana Kesehatan di Kecamatan Kuta Cot Glie Tahun 2017

Nama Gampong	Sarana Kesehatan					
	Rumah Sakit	Rumah Sakit Bersalin	Puskesmas dengan rawat inap	Puskesmas tanpa rawat inap	Puskesmas pembantu	Poliklinik / Balai Pengobatan
(1)	(2)	(3)	(4)	(5)	(6)	(7)
1. Bak Sukon	-	-	-	-	-	-
2. Siron Krueng	-	-	-	-	-	-
3. Siron Blang	-	-	-	-	-	-
4. Bueng Simek	-	-	-	-	-	-
5. Bithak	-	-	-	-	-	-
6. Tutui	-	-	-	-	-	-
7. Pakuk	-	-	-	-	-	-
8. Pasar Lampaku	-	-	-	-	-	-
9. Sigapang	-	-	-	-	-	-
10. Keureuweung Krueng	-	-	-	-	-	-
11. Keureuweung Blang	-	-	-	-	1	-
12. Glee Jai	-	-	-	-	-	-
13. Lampakuk	-	-	-	-	-	-
14. Banda Safa	-	-	-	-	-	-
15. Lamtui	-	-	1	-	-	-
16. Lambeugak	-	-	-	-	-	-
17. Lamleupung	-	-	-	-	-	-

Lanjutan Tabel 4.5

Nama Gampong	Sarana Kesehatan					
	Rumah Sakit	Rumah Sakit Bersalin	Puskesmas dengan rawat inap	Puskesmas tanpa rawat inap	Puskesmas pembantu	Poliklinik / Balai Pengobatan
(1)	(2)	(3)	(4)	(5)	(6)	(7)
18. Cot Bayu	-	-	-	-	-	-
19. Keumireu	-	-	-	-	1	-
20. Lamleuot	-	-	-	-	-	-
21. Leupung Baleu	-	-	-	-	-	-
22. Ie Alang Lamkeureumeuh	-	-	-	-	-	-
23. Ie Alang Mesjid	-	-	-	1	-	-
24. Ie Alang Dayah	-	-	-	-	-	-
25. Ie Alang Lamghui	-	-	-	-	-	-
26. Maheng	-	-	-	-	-	-
27. Leupung Bruek	-	-	-	-	-	-
28. Lam Aling	-	-	-	-	-	-
29. Lamsie	-	-	-	-	-	-
30. Lampoh Raja	-	-	-	-	-	-
31. Barih Lhok	-	-	-	-	-	-
32. Lamkleng	-	-	-	-	-	-
Jumlah	-	-	1	1	2	-

Sumber : Dinas Kesehatan Kabupaten Aceh Besar

Lanjutan Tabel 4.5

Nama Gampong	Sarana Kesehatan					
	Tempat Praktek Dokter	Tempat Praktek Bidan	Poskes des	Polindes	Posyandu	Apotek
(1)	(2)	(3)	(4)	(5)	(6)	(7)
1. Bak Sukon	-	-	-	1	1	-
2. Siron Krueng	-	-	-	-	1	-
3. Siron Blang	-	-	-	-	1	-
4. Bueng Simek	-	-	-	1	1	-
5. Bithak	-	1	-	-	1	-
6. Tutui	-	-	1	-	1	-
7. Pakuk	-	-	-	-	1	-
8. Pasar Lampaku	-	-	-	-	1	-
9. Sigapang	-	-	-	-	1	-
10. Keureuweung Krueng	-	-	1	-	1	-
11. Keureuweung Blang	-	-	-	-	1	-
12. Glee Jai	-	-	-	-	1	-
13. Lampakuk	-	-	-	-	1	-
14. Banda Safa	-	-	-	-	2	-
15. Lamtui	1	-	-	-	1	-
16. Lambeugak	-	-	-	1	1	-
17. Lamleupung	-	1	-	-	2	-

Lanjutan Tabel 4.5

Nama Gampong	Sarana Kesehatan					
	Tempat Praktek Dokter	Tempat Praktek Bidan	Poskes des	Polindes	Posyandu	Apotek
(1)	(2)	(3)	(4)	(5)	(6)	(7)
18. Cot Bayu	-	-	1	-	1	-
19. Keumireu	-	-	1	-	1	-
20. Lamleuot	-	-	-	-	1	-
21. Leupung Baleu	-	-	-	-	1	-
22. Ie Alang Lamkeureumeuh	-	-	-	-	1	-
23. Ie Alang Mesjid	-	-	-	1	1	-
24. Ie Alang Dayah	-	-	-	1	1	-
25. Ie Alang Lamghui	-	-	-	-	1	-
26. Maheng	-	-	-	1	1	-
27. Leupung Bruek	-	-	1	2	1	-
28. Lam Aling	-	-	-	1	1	-
29. Lamsie	-	-	1	1	1	-
30. Lampoh Raja	-	-	1	-	1	-
31. Barih Lhok	-	-	-	-	1	-
32. Lamkleng	-	-	-	-	1	-
Jumlah	1	1	7	10	32	-

Sumber : Dinas Kesehatan Kabupaten Aceh Besar

Tabel 4.6 Jumlah Tenaga Dokter dan Personil Kesehatan Unit Kerja (termasuk Pustu dan Polindes) di Kecamatan Kuta Cot Glie Tahun 2017

Tenaga Kesehatan	Jumlah Tenaga Kesehatan
(1)	(2)
01. Dokter Spesialis	-
02. Dokter Umum	4
03. Dokter Gigi	1
04. Dokter Keluarga	-
05. Perawat	15
06. Bidan	25
07. Farmasi (D3)	1
08. Sanitasi	-
09. Gizi	1
10. Kesmas	5
11. Medis	5
12. Tehnisi Medis	2
13. Apoteker	-
14. Ass. Apoteker	-
15. D3 Farmasi	1
16. S1 Farmasi	-
17. D-IV/S1 Gizi	-
18. D3/D1 Gizi	3
19. Analisi Lab	-

Sumber : Dinas Kesehatan Kabupaten Aceh Besar

Tabel 4.7 Jumlah Masjid dan Meunasah dalam Kecamatan Kuta Cot Glie Tahun 2017

Nama Gampong	Mesjid	Meunasah	Jumlah
(1)	(2)	(3)	(4)
01. Bak Sukon	-	1	1
02. Siron Krueng	-	1	1
03. Siron Blang	-	1	1
04. Bueng Simek	-	1	1
05. Bithak	-	1	1
06. Tutui	-	1	1
07. Pakuk	-	1	1
08. Pasar Lampaku	-	1	1
09. Sigapang	-	1	1
10. Keureuweung Krueng	-	1	1
11. Keureuweung Blang	-	1	1
12. Glee Jai	1	1	2
13. Lampakuk	-	1	1
14. Banda Safa	-	1	1
15. Lamtui	-	1	1
16. Lambeugak	-	1	1
17. Lamleupung	-	1	1

Lanjutan Tabel 4.7

Nama Gampong	Mesjid	Meunasah	Jumlah
(1)	(2)	(3)	(4)
18. Cot Bayu	-	1	1
19. Keumireu	-	1	1
20. Lamleuot	-	1	1
21. Leupung Baleu	-	1	1
22. Ie Alang Lamkeureumeuh	-	1	1
23. Ie Alang Mesjid	1	1	2
24. Ie Alang Dayah	-	1	1
25. Ie Alang Lamghui	-	1	1
26. Maheng	-	1	1
27. Leupung Bruek	-	1	1
28. Lam Aling	-	1	1
29. Lamsie	-	1	1
30. Lampoh Raja	1	1	2
31. Barih Lhok	-	1	1
32. Lamkleng	-	1	1
Total	3	32	35

Sumber : Penelusuran KSK

Tabel 4.8 Keberadaan Perkumpulan Kegiatan Olah Raga di Kecamatan Kuta Cot Glie Tahun 2015

Nama Gampong	Keberadaan Perkumpulan					
	Sepak Bola	Bola Volley	Bola Basket	Bulu Tangkis	Tenis Meja	Tenis Lapangan
(1)	(2)	(3)	(4)	(5)	(6)	(7)
01. Bak Sukon	1	-	-	-	-	-
02. Siron Krueng	1	-	-	-	-	-
03. Siron Blang	1	-	-	-	-	-
04. Bueng Simek	1	-	-	-	-	-
05. Bithak	1	-	-	-	-	-
06. Tutui	-	-	-	-	-	-
07. Pakuk	-	-	-	-	-	-
08. Pasar Lampaku	-	-	-	-	-	-
09. Sigapang	1	-	-	-	-	-
10. Keureuweung Krueng	1	-	-	-	-	-
11. Keureuweung Blang	1	-	-	-	-	-
12. Glee Jai	1	-	-	-	-	-
13. Lampakuk	1	-	-	-	-	-
14. Banda Safa	1	-	-	-	-	-
15. Lamtui	1	1	-	-	-	-
16. Lambeugak	1	-	-	-	-	-
17. Lamleupung	-	1	-	-	-	-

Lanjutan Tabel 4.8

Nama Gampong	Keberadaan Perkumpulan					
	Sepak Bola	Bola Volley	Bola Basket	Bulu Tangkis	Tenis Meja	Tenis Lapangan
(1)	(2)	(3)	(4)	(5)	(6)	(7)
18. Cot Bayu	-	-	-	-	-	-
19. Keumireu	1	-	-	-	-	-
20. Lamleuot	1	-	-	-	-	-
21. Leupung Baleu	1	-	-	-	-	-
22. Ie Alang Lamkeureumeuh	-	-	-	-	-	-
23. Ie Alang Mesjid	1	-	-	-	-	-
24. Ie Alang Dayah	1	-	-	-	-	-
25. Ie Alang Lamghui	1	-	-	-	-	-
26. Maheng	1	-	-	-	-	-
27. Leupung Bruek	-	-	-	-	-	-
28. Lam Aling	1	-	-	-	-	-
29. Lamsie	-	-	-	-	-	-
30. Lampoh Raja	1	-	-	-	-	-
31. Barih Lhok	-	-	-	-	-	-
32. Lamkleng	1	1	-	-	-	-
Jumlah	23	3	-	-	-	-

Sumber : Penelusuran KSK

Tabel 4.9 Keberadaan Sarana Kegiatan Olah Raga di Kecamatan Kuta Cot Glie Tahun 2015

Nama Gampong	Sarana Olah Raga					
	Sepak Bola	Bola Volley	Bola Basket	Bulu Tangkis	Tenis Meja	Tenis Lapangan
(1)	(2)	(3)	(4)	(5)	(6)	(7)
01. Bak Sukon	1	1	-	-	-	-
02. Siron Krueng	-	-	-	-	-	-
03. Siron Blang	1	-	-	-	-	-
04. Bueng Simek	1	-	-	-	-	-
05. Bithak	-	-	-	-	-	-
06. Tutui	-	-	-	-	-	-
07. Pakuk	-	-	-	-	-	-
08. Pasar Lampaku	-	-	-	-	-	-
09. Sigapang	-	-	-	-	-	-
10. Keureuweung Krueng	-	-	-	-	-	-
11. Keureuweung Blang	1	-	-	-	-	-
12. Glee Jai	1	-	-	-	-	-
13. Lampakuk	-	-	-	-	-	-
14. Banda Safa	-	-	-	-	-	-
15. Lamtui	-	-	-	-	-	-
16. Lambeugak	1	-	-	-	-	-
17. Lamleupung	-	1	-	-	-	-

Lanjutan Tabel 4.9

Nama Gampong	Sarana Olah Raga					
	Sepak Bola	Bola Volley	Bola Basket	Bulu Tangkis	Tenis Meja	Tenis Lapangan
(1)	(2)	(3)	(4)	(5)	(6)	(7)
18. Cot Bayu	-	-	-	-	-	-
19. Keumireu	1	-	-	-	-	-
20. Lamleuot	-	-	-	-	-	-
21. Leupung Baleu	1	-	-	-	-	-
22. Ie Alang Lamkeureumeuh	-	-	-	-	-	-
23. Ie Alang Mesjid	1	-	-	-	-	-
24. Ie Alang Dayah	-	-	-	-	-	-
25. Ie Alang Lamghui	-	-	-	-	-	-
26. Maheng	1	-	-	-	-	-
27. Leupung Bruek	-	-	-	-	-	-
28. Lam Aling	1	1	-	-	-	-
29. Lamsie	-	-	-	-	-	-
30. Lampoh Raja	1	-	-	-	-	-
31. Barih Lhok	-	-	-	-	-	-
32. Lamkleng	1	1	-	-	-	-
Jumlah	13	4	-	-	-	-

Sumber : Penelusuran KSK

Tabel 4.10 Sumber Air Minum Sebagian Besar Penduduk di Kecamatan Kuta Cot Glie Tahun 2014

Nama Gampong	Sumber Air Minum				
	Air kemasan	Ledeng dengan meteran	Ledeng tanpa meteran	Sumur bor atau pompa	Sumur
(1)	(2)	(3)	(4)	(5)	(6)
01. Bak Sukon	-	-	-	-	1
02. Siron Krueng	-	-	-	-	1
03. Siron Blang	-	-	-	-	1
04. Bueng Simek	-	-	-	-	1
05. Bithak	-	-	-	-	1
06. Tutui	-	-	-	-	1
07. Pakuk	-	-	-	-	1
08. Pasar Lampaku	-	1	-	-	-
09. Sigapang	-	-	-	-	1
10. Keureuweung Krueng	-	-	-	-	1
11. Keureuweung Blang	-	-	-	-	1
12. Glee Jai	-	-	-	-	1
13. Lampakuk	-	-	-	-	1
14. Banda Safa	1	-	-	-	-
15. Lamtui	-	-	-	-	1
16. Lambeugak	-	-	-	-	1
17. Lamleupung	-	-	-	-	1

Lanjutan Tabel 4.10

Nama Gampong	Sumber Air Minum				
	Air kemasan	Ledeng dengan meteran	Ledeng tanpa meteran	Sumur bor atau pompa	Sumur
(1)	(2)	(3)	(4)		(5)
18. Cot Bayu	-	-	-	-	1
19. Keumireu	-	-	-	-	1
20. Lamleuot	-	-	-	-	1
21. Leupung Baleu	-	-	-	-	1
22. Ie Alang Lamkeureumeuh	1	-	-	-	-
23. Ie Alang Mesjid	-	-	-	-	1
24. Ie Alang Dayah	-	-	-	-	1
25. Ie Alang Lamghui	-	-	-	-	1
26. Maheng	-	-	-	-	1
27. Leupung Bruek	-	-	-	-	-
28. Lam Aling	-	-	-	-	1
29. Lamsie	-	-	-	-	1
30. Lampoh Raja	-	-	-	-	1
31. Barih Lhok	-	-	-	-	1
32. Lamkleng	-	-	-	-	1
Jumlah	2	1	-	-	28

Lanjutan Tabel 4.10

Nama Gampong	Sumber Air Minum				Jumlah
	Mata air	Sungai/ Danau/ Kolam	Air hujan	Lainnya	
(1)	(2)	(3)	(4)	(5)	(5)
01. Bak Sukon	-	-	-	-	1
02. Siron Krueng	-	-	-	-	1
03. Siron Blang	-	-	-	-	1
04. Bueng Simek	-	-	-	-	1
05. Bithak	-	-	-	-	1
06. Tutui	-	-	-	-	1
07. Pakuk	-	-	-	-	1
08. Pasar Lampaku	-	-	-	-	1
09. Sigapang	-	-	-	-	1
10. Keureuweung Krueng	-	-	-	-	1
11. Keureuweung Blang	-	-	-	-	1
12. Glee Jai	-	-	-	-	1
13. Lampakuk	-	-	-	-	1
14. Banda Safa	-	-	-	-	1
15. Lamtui	-	-	-	-	1
16. Lambeugak	-	-	-	-	1
17. Lamleupung	-	-	-	-	1

Lanjutan Tabel 4.10

Nama Gampong	Sumber Air Minum				Jumlah
	Mata air	Sungai/ Danau/ Kolam	Air hujan	Lainnya	
(1)	(2)	(3)	(4)	(5)	
18. Cot Bayu	-	-	-	-	1
19. Keumireu	-	-	-	-	1
20. Lamleuot	-	-	-	-	1
21. Leupung Baleu	-	-	-	-	1
22. Ie Alang Lamkeureumeuh	-	-	-	-	1
23. Ie Alang Mesjid	-	-	-	-	1
24. Ie Alang Dayah	-	-	-	-	1
25. Ie Alang Lamghui	-	-	-	-	1
26. Maheng	-	-	-	-	1
27. Leupung Bruek	1	-	-	-	1
28. Lam Aling	-	-	-	-	1
29. Lamsie	-	-	-	-	1
30. Lampoh Raja	-	-	-	-	1
31. Barih Lhok	-	-	-	-	1
32. Lamkleng	-	-	-	-	1
Jumlah	1	-	-	-	32

Sumber : Podes 2014

Tabel 4.11 Banyaknya Qurban dirinci Menurut Jenis Hewan Qurban di Kecamatan Kuta Cot Glie Tahun 2015

Jenis Hewan	Jumlah
(1)	(2)

Kerbau / Sapi

-

Kambing/Domba

-

Sumber : Kandep Agama Kabupaten Aceh Besar

Tabel 4.12 Banyaknya Desa Berlistrik dan Persentase di Kecamatan Kuta Cot Glie Tahun 2013

Uraian	Jumlah
(1)	(2)
Desa Berlistrik	32
Persentase	100

Sumber : Podes 2014

Tabel 4.13 Banyaknya Desa Menurut Sumber Penghasilan Utama Sebagian Besar Penduduk di Kecamatan Kuta Cot Glie Tahun 2013

Nama Gampong	Sumber Penghasilan Utama			
	Pertanian	Pertambangan dan Peggalian	Industri Pengolahan	Perdagangan Besar/ Eceran
(1)	(2)	(3)	(4)	(5)
1. Bak Sukon	1	-	-	-
2. Siron Krueng	1	-	-	-
3. Siron Blang	1	-	-	-
4. Bueng Simek	1	-	-	-
5. Bithak	1	-	-	-
6. Tutui	1	-	-	-
7. Pakuk	1	-	-	-
8. Pasar Lampaku	1	-	-	-
9. Sigapang	1	-	-	-
10. Keureuweung Krueng	1	-	-	-
11. Keureuweung Blang	1	-	-	-
12. Glee Jai	1	-	-	-
13. Lampakuk	1	-	-	-
14. Banda Safa	1	-	-	-
15. Lamtui	1	-	-	-
16. Lambeugak	1	-	-	-
17. Lamleupung	1	-	-	-

Lanjutan Tabel 4.13

Nama Gampong	Sumber Penghasilan Utama			
	Pertanian	Pertambangan dan Penggalian	Industri Pengolahan	Perdagangan Besar/ Eceran
(1)	(2)	(3)	(4)	(5)
18. Cot Bayu	1	-	-	-
19. Keumireu	1	-	-	-
20. Lamleuot	1	-	-	-
21. Leupung Baleu	1	-	-	-
22. Ie Alang Lamkeureumeuh	1	-	-	-
23. Ie Alang Mesjid	1	-	-	-
24. Ie Alang Dayah	1	-	-	-
25. Ie Alang Lamghui	1	-	-	-
26. Maheng	1	-	-	-
27. Leupung Bruek	1	-	-	-
28. Lam Aling	1	-	-	-
29. Lamsie	1	-	-	-
30. Lampoh Raja	1	-	-	-
31. Barih Lhok	1	-	-	-
32. Lamkleng	1	-	-	-
Jumlah	32	-	-	-

Lanjutan Tabel 4.13

Nama Gampong	Sumber Penghasilan Utama			
	Angkutan, Pergudangan, K omunikasi	Jasa	Lainnya	Jumlah
(1)	(2)	(3)	(4)	(5)
1. Bak Sukon	-	-	-	1
2. Siron Krueng	-	-	-	1
3. Siron Blang	-	-	-	1
4. Bueng Simek	-	-	-	1
5. Bithak	-	-	-	1
6. Tutui	-	-	-	1
7. Pakuk	-	-	-	1
8. Pasar Lampaku	-	-	-	1
9. Sigapang	-	-	-	1
10. Keureuweung Krueng	-	-	-	1
11. Keureuweung Blang	-	-	-	1
12. Glee Jai	-	-	-	1
13. Lampakuk	-	-	-	1
14. Banda Safa	-	-	-	1
15. Lamtui	-	-	-	1
16. Lambeugak	-	-	-	1
17. Lamleupung	-	-	-	1

Lanjutan Tabel 4.13

Nama Gampong	Sumber Penghasilan Utama			
	Angkutan, Pergudangan, Ko munikasi	Jasa	Lainnya	Jumlah
(1)	(2)	(3)	(4)	(5)
18. Cot Bayu	-	-	-	1
19. Keumireu	-	-	-	1
20. Lamleuot	-	-	-	1
21. Leupung Baleu	-	-	-	1
22. Ie Alang Lamkeureumeuh	-	-	-	1
23. Ie Alang Mesjid	-	-	-	1
24. Ie Alang Dayah	-	-	-	1
25. Ie Alang Lamghui	-	-	-	1
26. Maheng	-	-	-	1
27. Leupung Bruek	-	-	-	1
28. Lam Aling	-	-	-	1
29. Lamsie	-	-	-	1
30. Lampoh Raja	-	-	-	1
31. Barih Lhok	-	-	-	1
32. Lamkleng	-	-	-	1
Jumlah	-	-	-	32

Sumber : Podes 2014

Tabel 4.14 Banyaknya Desa Yang Sebagian Besar Penduduknya Bekerja Pada Sektor Pertanian Menurut Sub Sektor di Kecamatan Kuta Cot Glie Tahun 2013

Nama Gampong	Sektor Pertanian			
	Tanaman Pangan	Perkebunan	Peternakan	Perikanan Tangkap
(1)	(2)	(3)	(4)	(5)
1. Bak Sukon	1	-	-	-
2. Siron Krueng	1	-	-	-
3. Siron Blang	1	-	-	-
4. Bueng Simek	1	-	-	-
5. Bithak	1	-	-	-
6. Tutui	1	-	-	-
7. Pakuk	1	-	-	-
8. Pasar Lampaku	1	-	-	-
9. Sigapang	1	-	-	-
10. Keureuweung Krueng	1	-	-	-
11. Keureuweung Blang	1	-	-	-
12. Glee Jai	1	-	-	-
13. Lampakuk	1	-	-	-
14. Banda Safa	1	-	-	-
15. Lamtui	1	-	-	-
16. Lambeugak	1	-	-	-
17. Lamleupung	1	-	-	-

Lanjutan Tabel 4.14

Nama Gampong	Sektor Pertanian			
	Tanaman Pangan	Perkebunan	Peternakan	Perikanan Tangkap
(1)	(2)	(3)	(4)	(5)
18. Cot Bayu	1	-	-	-
19. Keumireu	1	-	-	-
20. Lamleuot	1	-	-	-
21. Leupung Baleu	1	-	-	-
22. Ie Alang Lamkeureumeuh	1	-	-	-
23. Ie Alang Mesjid	1	-	-	-
24. Ie Alang Dayah	1	-	-	-
25. Ie Alang Lamghui	1	-	-	-
26. Maheng	1	-	-	-
27. Leupung Bruek	1	-	-	-
28. Lam Aling	1	-	-	-
29. Lamsie	1	-	-	-
30. Lampoh Raja	1	-	-	-
31. Barih Lhok	1	-	-	-
32. Lamkleng	1	-	-	-
Jumlah	32	0	0	0

Lanjutan Tabel 4.14


Nama Gampong	Sektor Pertanian			Jumlah
	Perikanan Budidaya	Kehutanan	Jasa Pertanian	
(1)	(2)	(3)	(4)	(5)
1. Bak Sukon	-	-	-	1
2. Siron Krueng	-	-	-	1
3. Siron Blang	-	-	-	1
4. Bueng Simek	-	-	-	1
5. Bithak	-	-	-	1
6. Tutui	-	-	-	1
7. Pakuk	-	-	-	1
8. Pasar Lampaku	-	-	-	1
9. Sigapang	-	-	-	1
10. Keureuweung Krueng	-	-	-	1
11. Keureuweung Blang	-	-	-	1
12. Glee Jai	-	-	-	1
13. Lampakuk	-	-	-	1
14. Banda Safa	-	-	-	1
15. Lamtui	-	-	-	1
16. Lambeugak	-	-	-	1
17. Lamleupung	-	-	-	1

Lanjutan Tabel 4.14

Nama Gampong	Sektor Pertanian			
	Perikanan Budidaya	Kehutanan	Jasa Pertanian	Jumlah
(1)	(2)	(3)	(4)	(5)
18. Cot Bayu	-	-	-	1
19. Keumireu	-	-	-	1
20. Lamleuot	-	-	-	1
21. Leupung Baleu	-	-	-	1
22. Ie Alang Lamkeureumeuh	-	-	-	1
23. Ie Alang Mesjid	-	-	-	1
24. Ie Alang Dayah	-	-	-	1
25. Ie Alang Lamghui	-	-	-	1
26. Maheng	-	-	-	1
27. Leupung Bruek	-	-	-	1
28. Lam Aling	-	-	-	1
29. Lamsie	-	-	-	1
30. Lampoh Raja	-	-	-	1
31. Barih Lhok	-	-	-	1
32. Lamkleng	-	-	-	1
Jumlah	-	-	-	32

Sumber : Podes 2014

BAB 5 PERTANIAN



Tabel 5.1 Luas Tanam, Luas Panen, dan Rata-Rata Produksi Per Hektar Menurut Jenis Padi di Kecamatan Kuta Cot Glie Tahun 2017

Jenis Tanaman	Luas Tanam/ (Ha)	Luas Panen / (Ha)	Produksi/ (Ton)
(1)	(2)	(3)	(4)
01. Padi Sawah	3.717	3.338	28.707
02. Padi Ladang	-	-	-

Sumber: Dinas Pertanian Tanaman Pangan dan Hortikultura Kab.Aceh Besar

Tabel 5.2 Luas Tanam, Luas Panen dan Produksi Per Hektar Menurut Jenis Tanaman di Kecamatan Kuta Cot Glie Tahun 2017

Jenis Tanaman	Luas Tanam/ Ha	Luas Panen / Ha	Prdv Ton / Ha	Produksi/ Ton
(1)	(2)	(3)	(4)	(5)
01. Kacang Hijau	6	5	1.6	8
02. Jagung	322	316	6.6	2.085
03. Ubi Kayu	45	40	17.7	710
04. Kedelai	72	16	2.1	34
05. Kacang Tanah	-	-	-	-
06. Ubi Jalar	-	-	-	-
07. Bawang Merah	-	-	-	-
08. Cabe Merah	37	34	8.1	275
09. Tomat	-	-	-	-
10. Kacang Panjang	22	25	8.4	210
11. Terong	18	19	7.4	140
12. Cabe rawit	11	11	6.7	74
13. Bayam	-	-	-	-
14. Kangkung	-	-	-	-
15. Timun	29	31	6.9	213
16. Semangka	7	7	7.4	52

Sumber: Dinas Pertanian Tanaman Pangan dan Hortikultura Kab.Aceh Besar

Tabel 5.3 Banyaknya Tanaman, Tanaman Produktif yang sedang Menghasilkan dan Produksi Menurut Jenis Tanaman di Kecamatan Kuta Cot Glie Tahun 2017

	Jenis Tanaman	Tanaman Tahun Ini (Btg)	Tanaman Produktif yg sdg menghasilkan (Btg)	Banyaknya Produksi (Ton)
	(1)	(2)	(3)	(4)
01.	Mangga	1.185	336	7
02.	Rambutan	8.470	1.080	50
03.	Langsat/Duku	10.926	5.245	120
04.	Jeruk Besar	-	-	-
05.	Jambu Biji	238	140	7
06.	Nenas	8.184	-	-
07.	Nangka	437	215	34
08.	Durian	4.382	380	8
09.	Sawo	146	48	11
10.	Pepaya	14.815	7.220	578
11.	Pisang	6.883	13.581	476
12.	Salak	-	-	-
13.	Manggis	-	-	-
14.	Sirsak	-	-	-
15.	Sukun	207	86	10
16.	Melinjo	778	315	10
17.	Jeruk Siam/Keprok	540	260	7
18.	Jambu Air	80	28	2
19.	Alpukat	-	-	-
20.	Belimbing	-	-	-

Sumber: Dinas Pertanian Tanaman Pangan dan Hortikultura Kab.Aceh Besar

Tabel 5.4. Jumlah dan Jenis Alat/ Mesin Pertanian (Alsintan) Menurut Jenis di Kecamatan Kuta Cot Glie Tahun 2017

Jenis Mesin Pertanian (Alsintan)	Jumlah
(1)	(2)
Pengolah Tanah/ Traktor	
- Roda Dua	80
- M i n i	-
- Sedang	-
- Roda Empat	4
Pengolah Padi	
- Perontok/ Threser	85
- Pengering/ Dryer	-
- Pembersih/ Cleaner	-
- Penggilingan Besar	-
- Penggilingan Kecil	-
- Rice Miling	18

Sumber: Dinas Pertanian Tanaman Pangan dan Hortikultura Kab.Aceh Besar

Tabel 5.5 Luas Area dan Produksi Komoditi Menurut Jenis Tanaman di Kecamatan Kuta Cot Glie Tahun 2017

Jenis Tanaman	TBM (Ha)	TM (Ha)	TR (Ha)	Produksi (Ton)
(1)	(2)	(3)	(4)	(5)
01. Kelapa Dalam	186	796	44	573.12
02. Karet	83	-	2	-
03. Kelapa Sawit	-	-	-	-
04. Cengkeh	1	28	8	14
05. Pala	7	9	-	2,7
06. Pinang	35	58	2	92,8
07. Kapuk/Randu	1	8	-	2
08. Kakao	207	27	13	18,9
09. Jambu Mete	-	4	27	0,6
10. Kemiri	19	64	-	41,6
11. L a d a	-	4	-	3,6
12. S a g u	3	5	-	1,3
13. A r e n	3	8	-	2,4
14. Cassiavera	-	-	-	-
15. N i l a m	19	11	-	1,2
16. T e b u	-	-	-	-
17. Tembakau	60	60	-	51,9
18. K o p i	16	261	10	130.5

Sumber: Dinas Kehutanan dan Perkebunan Kabupaten Aceh Besar

Ket :

TBM = Tanaman Belum Menghasilkan

TM = Tanaman Menghasilkan

TR = Tanaman Rusak

Tabel 5.6 Jumlah Populasi Ternak Besar menurut Jenis Ternak di Kecamatan Kuta Cot Glie Tahun 2017

(Ekor)

Jenis Ternak	Jumlah
(1)	(2)
1. Sapi	7.869
2. Kerbau	2.736
3. Kuda	0

Sumber: Dinas Peternakan Kabupaten Aceh Besar

Tabel 5.7 Jumlah Populasi Ternak Kecil menurut Jenis Ternak di Kecamatan Kuta Cot Glie Tahun 2017

(Ekor)

Jenis Ternak	Jumlah
(1)	(2)
1. Kambing	2.643
2. Domba	438

Sumber: Dinas Peternakan Kabupaten Aceh Besar

Tabel 5.8 Jumlah Populasi Ternak Unggas menurut Jenis Unggas di Kecamatan Kuta Cot Glie Tahun 2017

(Ekor)

Jenis Unggas	Jumlah
(1)	(2)
1 Ayam Buras	407.566
2. Ayam Ras Petelur/Pedaging	727.173
3. Itik	151.973

Sumber: Dinas Peternakan Kabupaten Aceh Besar

Tabel 5.9 Jumlah Pemotongan Ternak Besar di Kecamatan Kuta Cot Glie Tahun 2017

(Ekor)

Jenis Ternak	Jumlah
(1)	(2)
1. Sapi	1.002
2. Kerbau	606
3. Kuda	-

Sumber: Dinas Peternakan Kabupaten Aceh Besar

Tabel 5.10 Jumlah Pemotongan Ternak Kecil menurut Jenis Ternak di Kecamatan Kuta Cot Glie Tahun 2017

(Ekor)

Jenis Ternak	Jumlah
(1)	(2)

1. Kambing

438

2. Domba

103

Sumber: Dinas Peternakan Kabupaten Aceh Besar

Tabel 5.11 Jumlah Pemotongan Ternak Unggas menurut Jenis Unggas di Kecamatan Kuta Cot Glie Tahun 2015

(Ekor)

Jenis Ternak	Jumlah
(1)	(2)
1. Ayam Buras	5.527
2. Ayam Ras Petelur	109.509
3. Ayam Ras Pedaging	89.989
4. Itik	92.882

Sumber: Dinas Peternakan Kabupaten Aceh Besar

Tabel 5.12 Jumlah Produksi Daging Ternak menurut Jenis Ternak di Kecamatan Kuta Cot Glie Tahun 2017

(Kg)

Jenis Ternak	Produksi Daging
(1)	(2)
1. Sapi	85.263
2. Kerbau	54.639
3. Kambing	6.588
4. Domba	1.564
5. Ayam Buras	5.527
6. Ayam Ras Petelur	109.509
7. Ayam Ras Pedaging	89.989
8. Itik	92.882

Sumber: Dinas Peternakan Kabupaten Aceh Besar

Tabel 5.13 Jumlah Produksi Kulit Ternak menurut Jenis Ternak di Kecamatan Kuta Cot Glie Tahun 2017

(Lembar)

Jenis Ternak	Kulit
(1)	(2)
1. Sapi	1.201
2. Kerbau	727
3. Kambing	1.137
4. Domba	559

Sumber: Dinas Peternakan Kabupaten Aceh Besar

Tabel 5.14 Jumlah Produksi Telur menurut Jenis Ternak di Kecamatan Kuta Cot Glie Tahun 2017

(Kg)

Jenis Ternak	Produksi Telur
(1)	(2)

1. Ayam Buras

15.707

2. Ayam Ras Petelur


252.209

3. Itik

72.040

Sumber: Dinas Peternakan Kabupaten Aceh Besar

BAB 6
PERHUBUNGAN &
KOMUNIKASI



Tabel 6.1 Jenis Permukaan Jalan Utama Antar Gampong dalam Kecamatan Kuta Cot Glie Tahun 2013

Nama Gampong	Jenis Permukaan			
	Aspal	Diperkeras	Tanah	Dapat dilalui Kendaraan Roda 4
(1)	(2)	(3)	(4)	(5)
01. Bak Sukon	1	0	0	✓
02. Siron Krueng	0	1	0	✓
03. Siron Blang	0	1	0	✓
04. Bueng Simek	1	0	0	✓
05. Bithak	1	0	0	✓
06. Tutui	1	0	0	✓
07. Pakuk	0	1	0	✓
08. Pasar Lampaku	1	0	0	✓
09. Sigapang	1	0	0	✓
10. Keureuweung Krueng	1	0	0	✓
11. Keureuweung Blang	1	0	0	✓
12. Glee Jai	1	0	0	✓
13. Lampakuk	1	0	0	✓
14. Banda Safa	1	0	0	✓
15. Lamtui	1	0	0	✓
16. Lambeugak	1	0	0	✓
17. Lamleupung	1	0	0	✓

Lanjutan Tabel 6.1

Nama Gampong	Jenis Permukaan			
	Aspal	Diperkeras	Tanah	Dapat dilalui Kendaraan Roda 4
(1)	(2)	(3)	(4)	(5)
18. Cot Bayu	0	1	0	✓
19. Keumireu	1	0	0	✓
20. Lamleuot	1	0	0	✓
21. Leupung Baleu	1	0	0	✓
22. Ie Alang Lamkeureumeuh	1	0	0	✓
23. Ie Alang Mesjid	1	0	0	✓
24. Ie Alang Dayah	1	0	0	✓
25. Ie Alang Lamghui	1	0	0	✓
26. Maheng	1	0	0	✓
27. Leupung Bruek	0	1	0	✓
28. Lam Aling	1	0	0	✓
29. Lamsie	0	1	0	✓
30. Lampoh Raja	1	0	0	✓
31. Barih Lhok	1	0	0	✓
32. Lamkleng	1	0	0	✓
Jumlah	26	6	0	32

Sumber : Podes 2014

Tabel 6.2 Jenis Penerangan Jalan Utama Antar Gampong dalam Kecamatan Kuta Cot Glie Tahun 2015

Nama Gampong	Listrik diusahakan Pemerintah	Listrik Non Pemerintah	Tidak Ada Penerangan
(1)	(2)	(3)	(4)
01. Bak Sukon	✓	-	-
02. Siron Krueng	✓	-	-
03. Siron Blang	✓	-	-
04. Bueng Simek	✓	-	-
05. Bithak	✓	-	-
06. Tutui	✓	-	-
07. Pakuk	✓	-	-
08. Pasar Lampaku	✓	-	-
09. Sigapang	✓	-	-
10. Keureuweung Krueng	✓	-	-
11. Keureuweung Blang	✓	-	-
12. Glee Jai	✓	-	-
13. Lampakuk	✓	-	-
14. Banda Safa	✓	-	-
15. Lamtui	✓	-	-
16. Lambeugak	✓	-	-
17. Lamleupung	✓	-	-

Lanjutan Tabel 6.2

Nama Gampong	Listrik diusahakan Pemeintah	Listrik Non Pemerintah	Tidak Ada Penerangan
(1)	(2)	(3)	(4)
18. Cot Bayu	✓	-	-
19. Keumireu	✓	-	-
20. Lamleuot	✓	-	-
21. Leupung Baleu	✓	-	-
22. Ie Alang Lamkeureumeuh	✓	-	-
23. Ie Alang Mesjid	✓	-	-
24. Ie Alang Dayah	✓	-	-
25. Ie Alang Lamghui	✓	-	-
26. Maheng	✓	-	-
27. Leupung Bruek	✓	-	-
28. Lam Aling	✓	-	-
29. Lamsie	✓	-	-
30. Lampoh Raja	✓	-	-
31. Barih Lhok	✓	-	-
32. Lamkleng	✓	-	-
Total	32	0	0

Sumber : Podes 2014

Tabel 6.3 Sarana Komunikasi yang dapat digunakan dalam Kecamatan Kuta Cot Glie Tahun 2013

Nama Gampong	Sarana Komunikasi		
	Radio	Televisi	Telepon / HP
(1)	(2)	(3)	(4)
01. Bak Sukon	✓	✓	✓
02. Siron Krueng	✓	✓	✓
03. Siron Blang	✓	✓	✓
04. Bueng Simek	✓	✓	✓
05. Bithak	✓	✓	✓
06. Tutui	✓	✓	✓
07. Pakuk	✓	✓	✓
08. Pasar Lampaku	✓	✓	✓
09. Sigapang	✓	✓	✓
10. Keureuweung Krueng	✓	✓	✓
11. Keureuweung Blang	✓	✓	✓
12. Glee Jai	✓	✓	✓
13. Lampakuk	✓	✓	✓
14. Banda Safa	✓	✓	✓
15. Lamtui	✓	✓	✓
16. Lambeugak	✓	✓	✓
17. Lamleupung	✓	✓	✓

Lanjutan Tabel 6.3

Nama Gampong	Sarana Komunikasi		
	Radio	Televisi	Telepon / HP
(1)	(2)	(3)	(4)
18. Cot Bayu	✓	✓	✓
19. Keumireu	✓	✓	✓
20. Lamleuot	✓	✓	✓
21. Leupung Baleu	✓	✓	✓
22. Ie Alang Lamkeureumeuh	✓	✓	✓
23. Ie Alang Mesjid	✓	✓	✓
24. Ie Alang Dayah	✓	✓	✓
25. Ie Alang Lamghui	✓	✓	✓
26. Maheng	✓	✓	✓
27. Leupung Bruek	✓	✓	✓
28. Lam Aling	✓	✓	✓
29. Lamsie	✓	✓	✓
30. Lampoh Raja	✓	✓	✓
31. Barih Lhok	✓	✓	✓
32. Lamkleng	✓	✓	✓
Jumlah	32	32	32

Sumber : Podes 2014

Tabel 6.4 Jumlah Kantor Pos Indonesia dan Fasilitas Telekomunikasi dalam Kecamatan Kuta Cot Glie Tahun 2015

Jenis Fasilitas	Jumlah
(1)	(2)
1. Kantor Pos Indonesia	-
2. Kantor Telekomunikasi	-
3. Warung Telekomunikasi	-
4. Warung Internet	2

Sumber : Penelusuran KSK

Tabel 6.5 Banyaknya Desa Menurut Keberadaan Base Transceiver Station (BTS) dan Sinyal Telepon Seluler di Kecamatan Kuta Cot Glie Tahun 2013

Nama Gampong	Keberadaan BTS	Kekuatan Sinyal Telepon Seluler		
		Kuat	Lemah	Tidak Ada
(1)		(2)	(3)	(4)
1. Bak Sukon	-	-	√	-
2. Siron Krueng	-	-	√	-
3. Siron Blang	-	-	√	-
4. Bueng Simek	-	√	-	-
5. Bithak	-	√	-	-
6. Tutui	√	√	-	-
7. Pakuk	-	√	-	-
8. Pasar Lampaku	-	-	√	-
9. Sigapang	-	√	-	-
10. Keureuweung Krueng	-	-	√	-
11. Keureuweung Blang	-	-	√	-
12. Glee Jai	-	-	√	-
13. Lampakuk	-	√	-	-
14. Banda Safa	-	√	-	-
15. Lamtui	-	√	-	-
16. Lambeugak	-	√	-	-
17. Lamleupung	√	√	-	-

Lanjutan Tabel 6.5

Nama Gampong	Keberadaan BTS	Kekuatan Sinyal Telepon Seluler		
		Kuat	Lemah	Tidak Ada
(1)		(2)	(3)	(4)
18. Cot Bayu	-	-	√	-
19. Keumireu	-	-	√	-
20. Lamleuot	-	-	√	-
21. Leupung Baleu	-	√	-	-
22. Ie Alang Lamkeureumeuh	-	√	-	-
23. Ie Alang Mesjid	-	√	-	-
24. Ie Alang Dayah	-	√	-	-
25. Ie Alang Lamghui	-	√	-	-
26. Maheng	-	√	-	-
27. Leupung Bruek	-	-	√	-
28. Lam Aling	-	√	-	-
29. Lamsie	-	√	-	-
30. Lampoh Raja	-	√	-	-
31. Barih Lhok	-	√	-	-
32. Lamkleng	-	√	-	-
Jumlah	2	21	11	-

Sumber : Podes 2014

Halaman Ini Sengaja Dikosongkan

<https://acehbesarkab.go.id>

BAB 7

PEREKONOMIAN



Tabel 7.1 Banyaknya Koperasi Menurut Jenisnya di Kecamatan Kuta Cot Glie Tahun 2014

Nama Gampong	K U D	Kopinkra	Kospin	Koperasi Lainnya
(1)	(2)	(3)	(4)	(4)
1. Bak Sukon	-	-	-	-
2. Siron Krueng	-	-	-	-
3. Siron Blang	-	-	-	-
4. Bueng Simek	-	-	-	-
5. Bithak	-	-	-	-
6. Tutui	-	-	-	-
7. Pakuk	-	-	-	-
8. Pasar Lampaku	-	-	-	-
9. Sigapang	-	-	-	-
10. Keureuweung Krueng	-	-	-	-
11. Keureuweung Blang	-	-	-	-
12. Glee Jai	-	-	-	-
13. Lampakuk	-	-	-	-
14. Banda Safa	-	-	-	-
15. Lamtui	-	-	-	-
16. Lambeugak	1	-	-	-
17. Lamleupung	-	-	-	-

Lanjutan Tabel 7.1

Nama Gampong	K U D	Kopinkra	Kospin	Koperasi Lainnya
(1)	(2)	(3)	(4)	(4)
18. Cot Bayu	-	-	-	-
19. Keumireu	-	-	-	-
20. Lamleuot	-	-	-	-
21. Leupung Baleu	-	-	-	-
22. Ie Alang Lamkeureumeuh	-	-	-	-
23. Ie Alang Mesjid	-	-	-	-
24. Ie Alang Dayah	-	-	-	-
25. Ie Alang Lamghui	-	-	-	-
26. Maheng	-	-	-	-
27. Leupung Bruek	-	-	-	-
28. Lam Aling	-	-	-	-
29. Lamsie	-	-	-	-
30. Lampoh Raja	-	-	-	-
31. Barih Lhok	-	-	-	-
32. Lamkleng	-	-	-	-
Total	1	-	-	-

Sumber : Podes 2014

Tabel 7.2 Banyaknya Industri Kecil dan Mikro Menurut Jenis Bahan Baku di Kecamatan Kuta Cot Glie Tahun 2014

Nama Gampong	Industri dari kulit	Industri dari kayu	Industri logam mulia dan bahan dari logam	Industri anyaman
(1)	(2)	(3)	(4)	(5)
1. Bak Sukon	-	-	-	-
2. Siron Krueng	-	-	-	-
3. Siron Blang	-	-	-	-
4. Bueng Simek	-	1	-	-
5. Bithak	-	-	-	-
6. Tutui	-	1	-	-
7. Pakuk	-	-	-	-
8. Pasar Lampaku	-	-	-	-
9. Sigapang	-	-	-	-
10. Keureuweung Krueng	-	-	-	-
11. Keureuweung Blang	-	-	-	-
12. Glee Jai	-	-	-	-
13. Lampakuk	-	-	-	-
14. Banda Safa	-	-	-	-
15. Lamtui	-	1	-	-
16. Lambeugak	-	1	1	-
17. Lamleupung	-	-	-	-

Lanjutan Tabel 7.2

Nama Gampong	Industri dari kulit	Industri dari kayu	Industri logam mulia dan bahan dari logam	Industri anyaman
(1)	(2)	(3)	(4)	(5)
18. Cot Bayu	-	1	-	-
19. Keumireu	-	1	-	-
20. Lamleuot	-	-	-	-
21. Leupung Baleu	-	1	-	-
22. Ie Alang Lamkeureumeuh	-	-	-	-
23. Ie Alang Mesjid	-	-	-	-
24. Ie Alang Dayah	-	1	-	-
25. Ie Alang Lamghui	-	-	-	-
26. Maheng	-	1	-	-
27. Leupung Bruek	-	-	-	-
28. Lam Aling	-	-	-	-
29. Lamsie	-	-	-	-
30. Lampoh Raja	-	3	-	-
31. Barih Lhok	-	-	-	-
32. Lamkleng	-	-	-	-
Total	-	12	1	-

Lanjutan Tabel 7.2

Nama Gampong	Industri gerabah/ keramik/batu	Industri dari kain tenun	Industri makanan dan minuman	Industri lainnya
(1)	(2)	(3)	(4)	(5)
1. Bak Sukon	-	-	-	1
2. Siron Krueng	-	-	-	-
3. Siron Blang	-	-	-	-
4. Bueng Simek	-	-	-	-
5. Bithak	-	-	2	-
6. Tutui	-	-	3	-
7. Pakuk	-	-	-	-
8. Pasar Lampaku	-	-	-	-
9. Sigapang	-	-	-	-
10. Keureuweung Krueng	-	-	1	-
11. Keureuweung Blang	-	-	-	-
12. Glee Jai	-	-	-	-
13. Lampakuk	-	-	7	-
14. Banda Safa	-	-	4	-
15. Lamtui	-	-	5	-
16. Lambeugak	-	-	2	1
17. Lamleupung	-	-	10	-

Lanjutan Tabel 7.2

Nama Gampong	Industri gerabah/ keramik/batu	Industri dari kain tenun	Industri makanan dan minuman	Industri lainnya
(1)	(2)	(3)	(4)	(5)
18. Cot Bayu	-	-	-	-
19. Keumireu	-	-	-	-
20. Lamleuot	-	-	-	-
21. Leupung Baleu	1	-	2	2
22. Ie Alang Lamkeureumeuh	-	-	-	-
23. Ie Alang Mesjid	-	-	-	-
24. Ie Alang Dayah	-	-	1	1
25. Ie Alang Lamghui	-	-	2	-
26. Maheng	-	-	-	-
27. Leupung Bruek	-	-	-	-
28. Lam Aling	-	-	-	-
29. Lamsie	-	-	-	-
30. Lampoh Raja	1	-	-	-
31. Barih Lhok	-	-	-	-
32. Lamkleng	-	-	3	-
Total	2	-	42	5

Sumber : Podes 2014

Tabel 7.3 Banyak Sarana Perekonomian Menurut Jenis Fasilitasnya di Kecamatan Kuta Cot Glie Tahun 2014

Nama Gampong	Mini Market	Restoran/Rumah Makan	Warung / Kedai Makanan Minuman	Toko / Warung Kelontong
(1)	(2)	(3)	(4)	(5)
1. Bak Sukon	-	-	3	4
2. Siron Krueng	-	-	-	2
3. Siron Blang	-	-	2	5
4. Bueng Simek	-	-	1	3
5. Bithak	-	-	2	4
6. Tutui	-	-	4	2
7. Pakuk	-	-	1	2
8. Pasar Lampaku	-	-	2	-
9. Sigapang	-	-	2	2
10. Keureuweung Krueng	-	-	5	-
11. Keureuweung Blang	-	-	2	6
12. Glee Jai	-	-	1	2
13. Lampakuk	-	-	2	5
14. Banda Safa	-	-	-	3
15. Lamtui	-	-	4	5
16. Lambeugak	-	-	2	7
17. Lamleupung	-	-	7	5

Lanjutan Tabel 7.3

Nama Gampong	Mini Market	Restoran/Rumah Makan	Warung / Kedai Makanan Minuman	Toko / Warung Kelontong
(1)	(2)	(3)	(4)	(5)
18. Cot Bayu	-	-	-	2
19. Keumireu	-	-	5	9
20. Lamleuot	-	-	2	-
21. Leupung Baleu	-	-	1	10
22. Ie Alang Lamkeureumeuh	-	-	1	-
23. Ie Alang Mesjid	-	-	2	5
24. Ie Alang Dayah	-	-	2	1
25. Ie Alang Lamghui	-	-	1	2
26. Maheng	-	-	-	3
27. Leupung Bruek	-	-	-	1
28. Lam Aling	-	-	2	-
29. Lamsie	-	-	2	5
30. Lampoh Raja	-	-	14	-
31. Barih Lhok	-	-	1	3
32. Lamkleng	-	-	-	3
Total	-	-	73	101

Lanjutan Tabel 7.3

Nama Gampong	Hotel/ Pengi napan	Pasar dengan Bangunan Permanen	Pasar dengan Bangunan Semi Permanen	Pasar Tanpa Bangu nan	Keberadaan Kelompok Pertokoan
(1)	(2)	(3)	(4)	(5)	(6)
1. Bak Sukon	-	-	-	-	-
2. Siron Krueng	-	-	-	-	-
3. Siron Blang	-	-	-	-	-
4. Bueng Simek	-	-	-	-	-
5. Bithak	-	-	-	-	-
6. Tutui	-	-	-	-	-
7. Pakuk	-	-	-	-	-
8. Pasar Lampaku	-	-	-	-	-
9. Sigapang	-	-	-	-	-
10. Keureuweung Krueng	-	-	-	-	-
11. Keureuweung Blang	-	-	-	-	-
12. Glee Jai	-	-	-	-	-
13. Lampakuk	-	-	-	-	-
14. Banda Safa	-	-	-	-	-
15. Lamtui	-	-	-	1	1
16. Lambeugak	-	-	-	-	-
17. Lamleupung	-	-	-	-	-

Lanjutan Tabel 7.3

Nama Gampong	Hotel/ Penginapan	Pasar dengan Bangunan Permanen	Pasar dengan Bangunan Semi Permanen	Pasar Tanpa Bangunan	Keberadaan Kelompok Pertokoan
(1)	(2)	(3)	(4)	(5)	(6)
18. Cot Bayu	-	-	-	-	-
19. Keumireu	-	-	-	1	-
20. Lamleuot	-	-	-	-	-
21. Leupung Baleu	-	-	-	-	-
22. Ie Alang Lamkeureumeuh	-	-	-	-	-
23. Ie Alang Mesjid	-	-	-	-	-
24. Ie Alang Dayah	-	-	-	-	-
25. Ie Alang Lamghui	-	-	-	-	-
26. Maheng	-	-	-	-	-
27. Leupung Bruek	-	-	-	-	-
28. Lam Aling	-	-	-	-	1
29. Lamsie	-	-	-	-	-
30. Lampoh Raja	-	-	-	-	-
31. Barih Lhok	-	-	-	-	-
32. Lamkleng	-	-	-	-	-
Total	-	-	-	2	2

Sumber : Podes 2014



LATA
MENCERDASKAN BANGSA



**BADAN PUSAT STATISTIK
KABUPATEN ACEH BESAR**

Jl. Jendral Sudirman No.7 Kota Jantho, 23911

Telp/Fax : (0651)92177

Website: acehbesarkab.bps.go.id

Email: bps1108@bps.go.id