

KECAMATAN LEITIMUR SELATAN DALAM ANGKA **2015**



BADAN PUSAT STATISTIK KOTA AMBON

KATALOG BPS : 1102001.8171.021

KECAMATAN LEITIMUR SELATAN DALAM ANGKA

2015



BADAN PUSAT STATISTIK KOTA AMBON

**KECAMATAN LEITIMUR SELATAN
DALAM ANGKA 2015**

ISBN : 978-602-71308-3-2

NO. PUBLIKASI : 81716.1504

KATALOG BPS : 1102001.8171.021

Ukuran Buku : 22 X 16 Cm

Jumlah Halaman : xiv + 61 Halaman

Naskah

Koordinator Statistik Kecamatan Leitimur Selatan

Gambar

Koordinator Statistik Kecamatan Leitimur Selatan

Diterbitkan Oleh :

BPS Kota Ambon

Dicetak Oleh : CV. Aman Jaya

(Boleh dikutip dengan menyebutkan sumbernya)

KATA PENGANTAR

Buku "**KECAMATAN LEITIMUR SELATAN DALAM ANGKA TAHUN 2015**" merupakan seri publikasi yang diterbitkan setiap tahun oleh Badan Pusat Statistik Kota Ambon dan penerbitan tahun ini adalah penerbitan kedelapan.

Ucapan terima kasih kami sampaikan kepada Kepala BPS Kota Ambon, Camat Leitimur Selatan yang atas segala bantuan maupun pembinaan sehingga Buku Kecamatan Leitimur Selatan Dalam Angka Tahun 2015 ini dapat terwujud.

Demikian juga kepada seluruh Kepala Dinas/Instansi maupun Swasta yang telah membantu memberikan datanya, tak lupa kami sampaikan terima kasih dengan harapan kiranya kerjasama ini dapat lebih kita tingkatkan di masa mendatang.

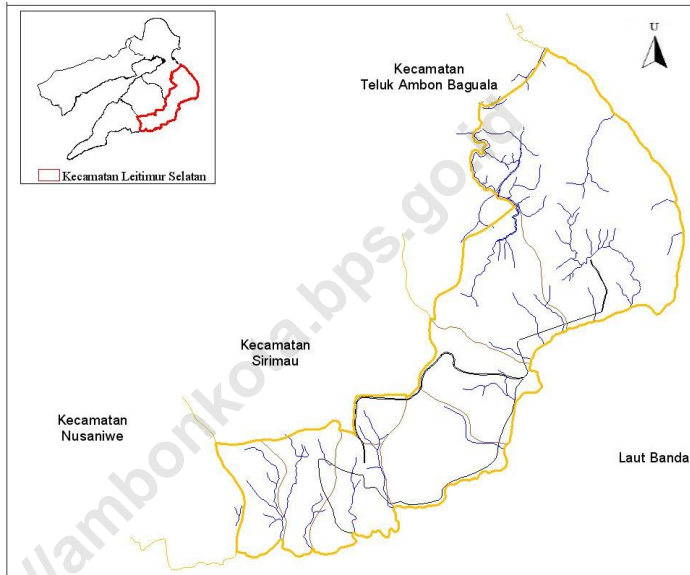
Akhirnya semoga buku "**KECAMATAN LEITIMUR SELATAN DALAM ANGKA TAHUN 2015**" ini dapat bermanfaat bagi kita semua.

Ambon, November 2015

**KOORDINATOR STATISTIK
KECAMATAN LEITIMUR SELATAN**

JAKOB. J. NANLOHY
NIP. 19760416 200701 1 002

Peta Kecamatan Leitimur Selatan



LEGENDA

- | | | | |
|---|-----------------|---|------------|
|  | Batas Kecamatan |  | Batas Desa |
|  | Jalan |  | Sungai |

Sumber: BAPPEKOT Ambon

**NOMOR KODE POS DAN NOMOR KODE STATISTIK
MENURUT DESA/KELURAHAN DI KECAMATAN
LEITIMUR SELATAN**

No.	Desa/Kelurahan	Nomor Kode	
		Pos ^{*)} (Alamat)	Statistik ^{**)} (Wilayah Sensus & Survey)
(1)	(2)	(3)	(4)
1.	NAKU	Ambon 97129	81 71 050 001
2.	KILANG	Ambon 97129	81 71 050 002
3.	HUKURILA	Ambon 97129	81 71 050 003
4.	EMA	Ambon 97129	81 71 050 004
5.	HATALAI	Ambon 97129	81 71 050 005
6.	HUTUMURI	Ambon 97137	81 71 050 006
7.	RUTONG	Ambon 97137	81 71 050 007
8.	LEAHARI	Ambon 97137	81 71 050 008

Sumber: ^{*)} P.T. Pos & Giro (Persero)
^{***)} Badan Pusat Statistik

DAFTAR ISI

	Halaman
Gambar Kepala Kecamatan Leitimur Selatan	iii
Sambutan Kepala Kecamatan Leitimur Selatan	iv
Kata Pengantar Koordinator Statistik Kecamatan Leitimur Selatan	v
Peta Kecamatan Leitimur Selatan.....	vi
Nomor Kode Pos dan Nomor Kode Statistik.....	vii
Daftar Isi.....	viii
Daftar Gambar	ix
Daftar Tabel.....	x
1. LETAK GEOGRAFIS	2
1.1. Letak dan Batas Wilayah	2
1.2. Luas dan Jarak	2
1.3. Topografi	3
2. PEMERINTAHAN	11
3. KEPENDUDUKAN	19
4. SOSIAL.....	23
4.1. Pendidikan	23
4.2. Keluarga Berencana	23
4.3. Agama.....	24
5. PERTANIAN.....	37
5.1. Pertanian Tanaman Pangan	37
5.2. Peternakan	37
5.3. Perikanan	38

	Halaman
6. TRANSPORTASI.....	51
7. PARIWISATA DAN HOTEL.....	55
7.1. Pariwisata	55
7.2. Perhotelan	55
8. KEUANGAN.....	58

DAFTAR GAMBAR

	Halaman
Gambar 1 Jarak dari Ibukota Kecamatan ke Desa/Kelurahan-Desa/Kelurahan dalam Kecamatan Leitimur Selatan	4
Gambar 2 Jumlah RT dan RW di Kecamatan Leitimur Selatan Dirinci per Desa/Kelurahan Tahun 2014.....	12
Gambar 3 Jumlah Penduduk menurut Jenis Kelamin Dirinci per Desa/Kelurahan di Kecamatan Leitimur Selatan Tahun 2014.....	20
Gambar 4 Jumlah Sekolah di Leitimur Selatan Tahun 2014.....	22
Gambar 5 Nilai Produksi Perikanan Dirinci per Jenis Ikan di Kecamatan Leitimur Selatan Tahun 2009-2013	39
Gambar 6 Jumlah Bus Angkutan Penumpang yang Beroperasi dalam Wilayah Kecamatan Leitimur Selatan menurut Trayek Tahun 2011-2014.....	52
Gambar 7 Keragaan Aspek Keuangan Koperasi di Kecamatan Leitimur Selatan Tahun 2013	56
Gambar 8 Pendapatan Regional PerKapita Kecamatan Leitimur Selatan Atas Dasar Harga Konstan 2000 Tahun 2007-2013	60

DAFTAR TABEL

Halaman

1. LETAK GEOGRAFIS

1.1. Letak dan Batas Wilayah Kecamatan Leitimur Selatan	5
1.2. Luas Kecamatan Leitimur Selatan Dirinci per Desa/Kelurahan	6
1.3. Jarak dari Desa/Kelurahan-Desa/Kelurahan ke Ibukota Kecamatan Leitimur Selatan (Leahari)	7
1.4. Nama dan Tinggi Gunung di Kecamatan Leitimur Selatan	8
1.5. Lokasi Pengelompokan Wilayah Daratan di Kecamatan Leitimur Selatan	9

2. PEMERINTAHAN

2.1. Nama Kepala Kecamatan Leitimur Selatan.....	13
2.2. Banyaknya Pegawai Desa/Kelurahan Sipil pada Dinas/Kantor di Kecamatan Leitimur Selatan Dirinci per Golongan dan Jenis Kelamin Tahun 2012- 2014.....	14
2.3. Tipe dan Klasifikasi Desa/Kelurahan di Kecamatan Leitimur Selatan Tahun 2010-2014.....	15

2.4. Jumlah Lembaga Ketahanan Masyarakat Desa (LKMD) Dirinci menurut Tingkat Perkembangan di Kecamatan Leitimur Selatan Tahun 2010-2014..	16
2.5. Jumlah RT dan RW Dirinci per Desa/Kelurahan di Kecamatan Leitimur Selatan Tahun 2013-2014.....	17

3. KEPENDUDUKAN

3.1 Luas Desa/Kelurahan, Jumlah Penduduk, Sex Ratio dan Kepadatan Penduduk Dirinci per Desa/Kelurahan di Kecamatan Leitimur Selatan Tahun 2014	21
--	----

4. SOSIAL

4.1.1. Jumlah Sekolah, Kelas, Murid, Guru TK dan SD di Kecamatan Leitimur Selatan Dirinci per Desa/Kelurahan Tahun 2014	26
4.1.2. Jumlah Sekolah dan Murid per Kelas pada Sekolah Dasar di Kecamatan Leitimur Selatan Tahun 2014.....	28
4.1.3. Persentase Murid Sekolah Dasar di Kecamatan Leitimur Selatan menurut Jenis Kelamin Tahun 2013.....	28
4.1.4. Ratio Murid Terhadap Guru Sekolah Dasar di Kecamatan Leitimur Selatan Tahun 2013	28

4.1.5. Jumlah Sekolah, Kelas, Murid dan Guru SMP di Kecamatan Leitimur Selatan Dirinci per Desa/Kelurahan Tahun 2014	29
4.1.6. Jumlah Sekolah dan Murid per Kelas pada SMP di Kecamatan Leitimur Selatan Tahun 2014	30
4.1.7. Persentase Murid SMP menurut Jenis Kelamin di Kecamatan Leitimur Selatan Tahun 2014	30
4.1.8. Ratio Murid Terhadap Guru SMP di Kecamatan Leitimur Selatan Tahun 2014	30
4.1.9. Jumlah Sekolah, Kelas, Murid dan Guru SMA di Kecamatan Leitimur Selatan Dirinci per Desa/Kelurahan Tahun 2014	31
4.1.10. Jumlah Sekolah dan Murid per Kelas pada SMA di Kecamatan Leitimur Selatan Tahun 2014	32
4.1.11. Jumlah Murid SMA menurut Jenis Kelamin di Kecamatan Leitimur Selatan Tahun 2014	32
4.1.12. Ratio Murid terhadap Guru SMA di Kecamatan Leitimur Selatan Tahun 2014	32
4.2.1. Jumlah Akseptor KB Aktif Dirinci per Desa/Kelurahan dan Alat Kontrasepsi yang Digunakan di Kecamatan Leitimur Selatan Tahun 2010-2014.....	33

4.2.2. Jumlah Akseptor KB Baru Dirinci per Desa/Kelurahan dan Alat Kontrasepsi yang Digunakan di Kecamatan Leitimur Selatan Tahun 2014.....	34
4.3. Banyaknya Sarana Peribadatan di Kecamatan Leitimur Selatan Tahun 2014	35

5. PERTANIAN

5.1.1. Luas Areal, Luas Panen, Hasil Produksi dan Rata-rata Produksi Ubi Kayu di Kecamatan Leitimur Selatan 2014	40
5.1.2. Luas Areal, Luas Panen, Hasil Produksi dan Rata-rata Produksi Ubi Jalar di Kecamatan Leitimur Selatan Tahun 2014.....	41
5.1.3. Luas Areal, Luas Panen, Hasil Produksi dan Rata-rata Produksi Kacang Tanah di Kecamatan Leitimur Selatan Tahun 2010-2014.....	42
5.1.4. Luas Areal, Luas Panen, Hasil Produksi dan Rata-rata Produksi Jagung di Kecamatan Leitimur Selatan Tahun 2010-2014.....	43
5.1.5. Luas Areal, Luas Panen, Hasil Produksi dan Rata-rata Produksi Buah-buahan di Kecamatan Leitimur Selatan Tahun 2014	44

5.1.6. Luas Areal, Luas Panen, Hasil Produksi dan Rata-rata Produksi Komoditi Sayur-Sayuran Dirinci per Jenis Sayuran di Kecamatan Leitimur Selatan Tahun 2014.....	45
5.1.7. Luas Areal, Luas Panen, Hasil Produksi dan Rata-rata Produksi Beberapa Komoditi Bumbu-Bumbuan Dirinci per Jenis Komoditi di Kecamatan Leitimur Selatan Tahun 2014.	46
5.2. Populasi Ternak Dirinci per Jenis Ternak di Kecamatan Leitimur Selatan Tahun 2011-2013	47
5.3. Perkembangan Produksi dan Nilai Produksi Perikanan Dirinci per Jenis Ikan di Kecamatan Leitimur Selatan Tahun 2011-2014.....	49

6. TRANSPORTASI DAN KOMUNIKASI

6. Jumlah Mobil Angkutan Penumpang Umum yang beroperasi pada Desa/Kelurahan-Desa/Kelurahan di Wilayah Kecamatan Kecamatan Leitimur Selatan Tahun 2012-2014....	43
--	----

7. PARIWISATA DAN HOTEL

7.1. Nama Obyek Wisata, Lokasi serta Jenis Dirinci per Desa/Kelurahan Tahun 2014	56
--	----


8. KEUANGAN DAN HARGA-HARGA

8.1. Jenis dan Jumlah Koperasi yang ada di Kecamatan Leitimur Selatan Tahun 2014	59
8.2. Jumlah Koperasi dan Anggota Koperasi menurut Jenis Koperasi di Kecamatan Leitimur Selatan Tahun 2014.....	60
8.2. Keragaan Aspek Keuangan Koperasi di Kecamatan Leitimur Selatan Tahun 2014	61

BAB
CHAPTER

9

Keadaan Geografi
Geographical Condition



1. LETAK GEOGRAFIS

1.1. Letak dan Batas Wilayah

Secara geografis, Wilayah Kecamatan Leitimur Selatan sebelah utara berbatasan dengan Kecamatan Teluk Ambon Baguala, sebelah selatan berbatasan dengan Laut Banda, sebelah Timur dengan Laut Banda dan sebelah Barat berbatasan dengan Desa Soya Kecamatan Sirimau dan Desa Urimessing Kecamatan Nusaniwe.

1.2. Luas dan Jarak

Luas daratan Kecamatan Leitimur Selatan sesuai Peraturan Daerah Kota Ambon Nomor 2 Tahun 2006 tentang Pembentukan Kecamatan Leitimur Selatan dan Kecamatan Teluk Ambon tercatat seluas 50,50 Km². Desa Hutumuri, dengan luas 15,00 Km² merupakan desa terluas di kecamatan ini, sementara Desa Ema adalah desa yang paling kecil wilayahnya, yaitu seluas 3,00 Km². Ibukota Kecamatan Leitimur Selatan terletak di Desa Leahari, sehingga Desa Hatalai merupakan desa yang terjauh letaknya dari Ibukota Kecamatan, yaitu sejauh 11,10 Km. Sedangkan Desa Hutumuri dan Desa Rutong adalah desa-desa yang terdekat dengan Ibukota Kecamatan. Jarak desa-desa yang

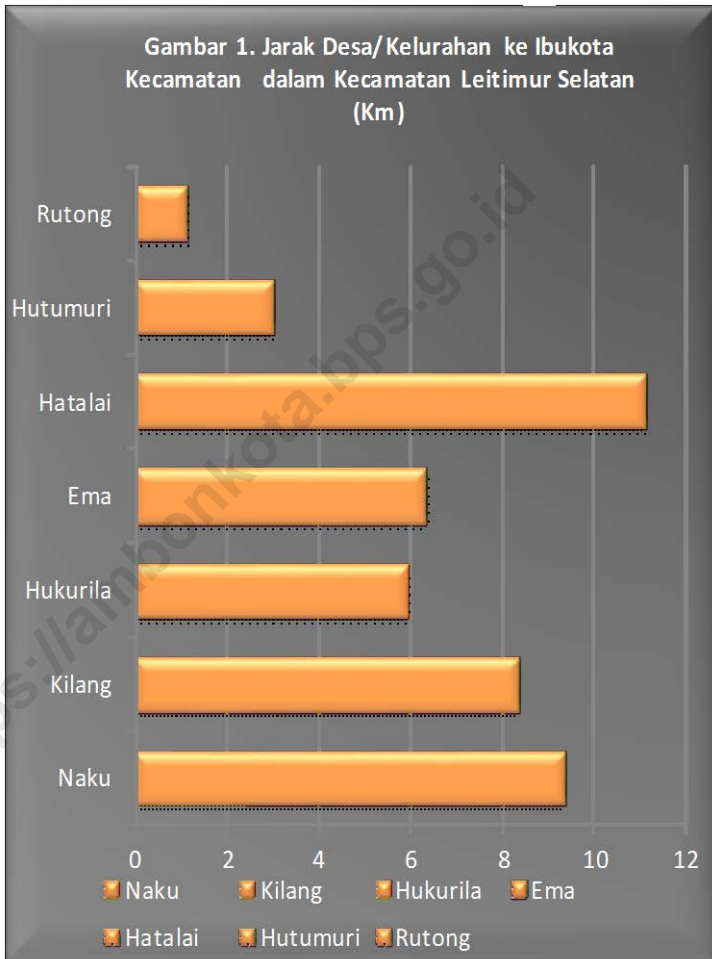
lain dapat disimak pada Tabel 1.2.2.

Kecamatan Leitimur Selatan memiliki enam buah gunung, namun informasi mengenai ketinggian masing-masing gunung belum tersedia.

1.3.Topografi

Sebagian wilayah Kecamatan Leitimur Selatan memiliki kemiringan sekitar enam derajat yang dikelompokkan dalam dua lokasi yaitu :

1. Kilang dan sekitarnya dengan areal ketinggian 0-50 M, kemiringan sekitar $5,66^0$ seluas $3,50 \text{ Km}^2$ atau 9,91 persen dan areal ketinggian 50-250 M kemiringan sekitar $6,56^0$ seluas $3,25 \text{ Km}^2$ atau 10,30 persen.
2. Desa Hutumuri dan sekitarnya dengan areal ketinggian 0-50 M dan kemiringan sekitar $6,16^0$ seluas $4,25 \text{ Km}^2$ atau 9,7 persen.



Tabel 1.1. Letak dan Batas Wilayah Kecamatan Leitimur Selatan

Batas Wilayah	
<i>(1)</i>	
Sebelah Utara	➤ Kecamatan Teluk Ambon Baguala
Sebelah Selatan	➤ Laut Banda
Sebelah Timur	➤ Laut Banda
Sebelah Barat	➤ Desa Soya Kecamatan Sirimau Desa Urimessing Kecamatan Nusaniwe

Sumber : Kecamatan Leitimur Selatan

Tabel 1.2. Luas Kecamatan Leitimur Selatan Dirinci per Desa/Kelurahan

Nama Desa/Kelurahan	Luas (Km²)
<i>(1)</i>	<i>(2)</i>
1. Desa Naku	5,00
2. Desa Kilang	5,00
3. Desa Hukurila	7,50
4. Desa Ema	3,00
5. Desa Hatalae	5,00
6. Desa Hutumuri	15,00
7. Desa Rutong	5,00
8. Desa Leahari	5,00
Jumlah	50,50

Sumber : Hasil Survei Tata Guna Tanah Tahun 1980

Tabel 1.3. Jarak dari Desa/Kelurahan ke Ibukota Kecamatan Leitimur Selatan (Leahari)

No	Desa/Kelurahan	Jarak (Km)	
(1)	(2)	(3)	
1.	Leahari	<input type="checkbox"/> Naku	9,30
		<input type="checkbox"/> Kilang	8,30
		<input type="checkbox"/> Hukurila	5,90
		<input type="checkbox"/> Ema	6,30
		<input type="checkbox"/> Hatalae	11,10
		<input type="checkbox"/> Hutumuri	3,00
		<input type="checkbox"/> Rutong	1,10
		<input type="checkbox"/> Leahari	0,00

Sumber : Dinas Perhubungan Kota Ambon

Tabel 1.4. Nama dan Tinggi Gunung di Kecamatan Leitimur Selatan

No	Nama Gunung	Tinggi (M)
(1)	(2)	(3)
1	Horil	*)
2	Tersili	*)
3	Marawai	*)
4	Hikawa	*)
5	Mou	*)
6	Huwau	*)

Keterangan : Data tidak tersedia
 Sumber : BAPPEKOT Ambon

Tabel 1.5. Lokasi Pengelompokan Wilayah Daratan di Kecamatan Leitimur Selatan


No	Lokasi	Areal		Luas (Km ²)
		Ketinggian (M)	Kemiringan (°)	
(1)	(2)	(3)	(4)	(5)
1.	Kilang & sekitarnya	0-50	5,66	3,50
		50-250	6,56	3,25
2.	Hutumuri & sekitarnya	0-50	6,16	4,25

Sumber : BAPPEKOT Ambon

BAB
CHAPTER

99

Pemerintahan
Government



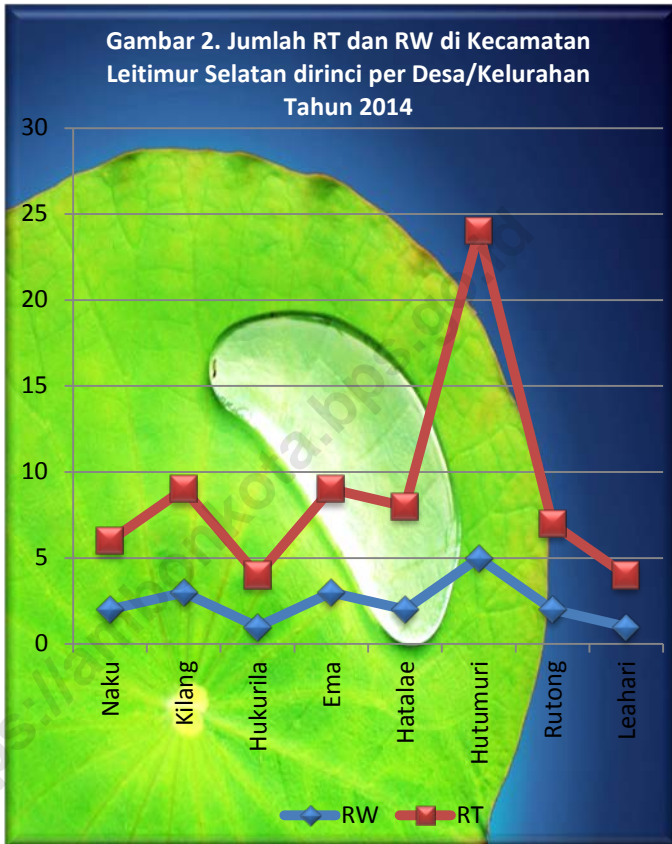
<https://lambonko.bps.go.id>

2. PEMERINTAHAN

Struktur organisasi pemerintahan ditingkat Kecamatan terdiri dari Kepala Kecamatan sebagai Kepala Pemerintahan yang kedudukannya berada setingkat di bawah Pemerintah Kota Ambon.

Kepala Kecamatan (Camat) dalam pelaksanaan tugas sehari-hari dibantu oleh seorang Sekretaris Kecamatan (Sekcam) dan Kepala-kepala Urusan serta stafnya. Pemerintahan Kecamatan Leitimur Selatan membawahi delapan Negeri. Mengingat Kecamatan Leitimur Selatan terbentuk sesuai Peraturan Daerah Kota Ambon Nomor 2 Tahun 2006 tentang Pembentukan Kecamatan Leitimur Selatan dan Kecamatan Teluk Ambon. Sejak dibentuknya Kecamatan Leitimur Selatan sampai dengan saat ini, telah dipimpin oleh tiga orang Camat.

Sejak tahun 2009, seluruh Negeri yang berada di Kecamatan Leitimur Selatan sudah masuk kedalam klasifikasi Negeri Swasembada.



Tabel 2.1. Nama Kepala Kecamatan Leitimur Selatan

Nama	Masa Jabatan
<i>(1)</i>	<i>(2)</i>
W. PATTIRUHU	2007-2011
K. PATOTNEM, S.Sos	2011- 2012
RICHARD LUHUKAY, AP	2012-Sekarang

Sumber : Seksi Pemerintahan Kecamatan

Tabel 2.2. Banyaknya Pegawai Negeri Sipil pada Dinas/Kantor di Kecamatan Leitimur Selatan Dirinci per Golongan dan Jenis Kelamin, 2012-2014

Kantor/ Dinas	Gol. II		Gol. III		Gol. IV		Jumlah	
	L	P	L	P	L	P	L	P
(1)	(2)	(3)	(4)	(5)	(6)	(7)	(8)	
Kantor Camat	3	3	5	1	1	-	9	4
Jumlah								
2014	3	3	5	1	1	-	9	4
2013	3	3	6	3	1	-	10	6
2012	4	3	8	3	2	1	14	7

Sumber : Seksi Pemerintahan Kecamatan

Tabel 2.3. Tipe dan Klasifikasi Negeri di Kecamatan Leitimur Selatan, 2010-2014

Tahun	Swadaya	Swakarya	<i>Swasembada</i>	Jumlah
<i>(1)</i>	<i>(2)</i>	<i>(3)</i>	<i>(4)</i>	<i>(5)</i>
2010	-	-	8	8
2011	-	-	8	8
2012	-	-	8	8
2013	-	-	8	8
2014	-	-	8	8

Sumber : Seksi Pembangunan Kecamatan

Tabel 2.4. Jumlah Lembaga Ketahanan Masyarakat Desa (LKMD) Dirinci menurut Tingkat Perkembangan di Kecamatan Leitimur Selatan, 2010-2014

Tahun	Pemula	Tumbuh	Ber kembang	Maju	Jumlah
(1)	(2)	(3)	(4)	(5)	(6)
2010	-	-	-	8	8
2011	-	-	-	8	8
2012	-	-	-	8	8
2013	-	-	-	8	8
2014	-	-	-	8	8

Sumber : Seksi Pemerintahan Kecamatan

Tabel 2.5. Jumlah RT dan RW Dirinci per Desa/Kelurahan di Kecamatan Leitimur Selatan, 2013-2014

Desa/Kelurahan	RW	RT
<i>(1)</i>	<i>(2)</i>	<i>(3)</i>
1. Naku	2	4
2. Kilang	3	6
3. Hukurila	1	3
4. Ema	3	6
5. Hatalae	2	6
6. Hutumuri	5	20
7. Rutong	2	5
8. Leahari	1	3
<i>Leitimur Selatan</i>		
2014	19	53
2013	19	53

Sumber : Seksi Pemerintahan Kecamatan

BAB
CHAPTER



Penduduk
Population



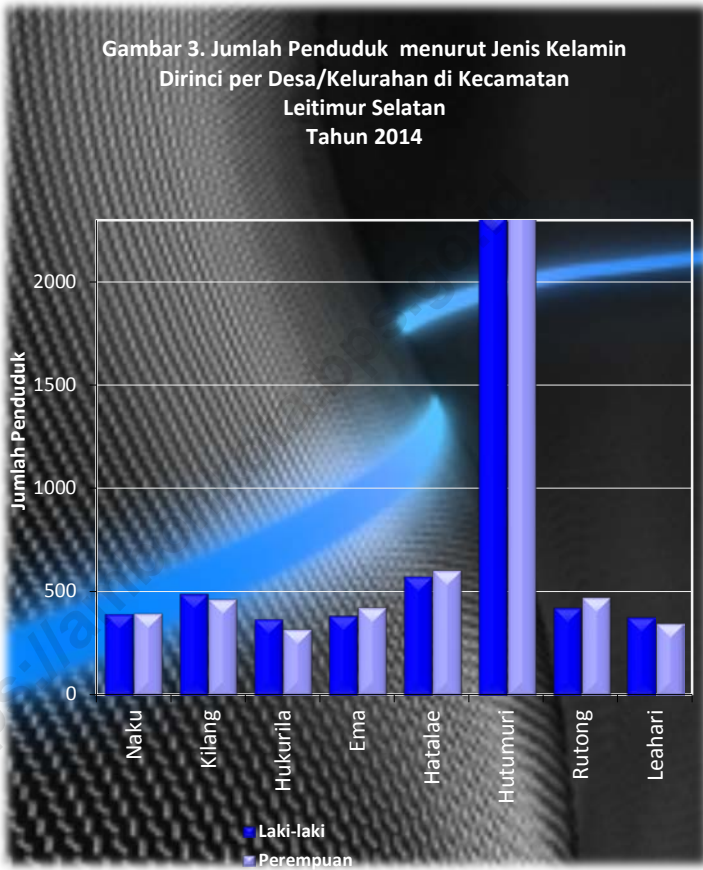
<https://lamborko.com/bps.go.id>

3. KEPENDUDUKAN

Berdasarkan hasil Proyeksi Penduduk Tahun 2014 tercatat jumlah penduduk di Kecamatan Leitimur Selatan sebanyak 11.222 jiwa, dengan komposisi 5.568 penduduk laki-laki dan 5.654 penduduk perempuan.

Pada tahun 2014 ini Desa/Kelurahan Hutumuri masih tetap sebagai Desa/Kelurahan terpadat penduduknya yaitu dengan kepadatan penduduk 326 jiwa/Km². Desa/Kelurahan Hukurila tetap menjadi wilayah yang berpenduduk paling jarang yaitu 96 jiwa/Km². Untuk Kecamatan Leitimur Selatan secara keseluruhan memiliki kepadatan penduduk sebesar 222 jiwa tiap Km².

Gambar 3. Jumlah Penduduk menurut Jenis Kelamin Dirinci per Desa/Kelurahan di Kecamatan Leitimur Selatan Tahun 2014



Tabel 3.1 Luas Desa/Kelurahan, Jumlah Penduduk, Sex Ratio dan Kepadatan Penduduk Dirinci per Desa/Kelurahan di Kecamatan Leitimur Selatan, 2014

Desa/ Kelurahan	Luas			J	Sex Ratio	Kepadatan Penduduk/ Km ²
	Desa (Km ²)	L	P			
(1)	(2)	(3)	(4)	(5)	(6)	(7)
1. Naku	5,00	411	414	825	99,24	165
2. Kilang	5,00	514	487	1001	105,56	200
3. Hukurila	7,50	385	335	720	115,26	96
4. Ema	3,00	404	444	848	91,07	282
5. Hatalae	5,00	601	633	1234	95,05	246
6. Hutumuri	15,00	2414	2479	4893	97,47	326
7. Rutong	5,00	444	496	940	89,49	188
8. Leahar	5,00	395	366	761	108,26	152
Leitimur						
Selatan2014	50,50	5.568	5.654	11.222	98,58	222

Sumber : BadanPusatStatistik

BAB
CHAPTER

90

S o s i a l
S o c i a l



<https://ambonkota.bps.go.id>

4. SOSIAL

4.1. Pendidikan

Pada tahun 2014 tercatat jumlah Sekolah Taman Kanak-kanak (TK) di Kecamatan Leitimur Selatan sebanyak tiga buah dengan jumlah murid sebanyak 130 orang dan guru sebanyak 4 orang, Sekolah Dasar (SD) sebanyak 12 buah dengan jumlah murid sebanyak 1.233 orang dan guru sebanyak 133 orang, Sekolah Menengah Pertama (SMP) empat buah dengan jumlah murid sebanyak 649 orang dan guru sebanyak 73 orang. Selanjutnya Sekolah Menengah Atas (SMA) dua buah dengan jumlah murid sebanyak 260 orang dan guru sebanyak 38 orang. Lebih jelas dapat diikuti pada tabel 4.1.1 s.d tabel 4.1.13.

4.2. Keluarga Berencana

Program Keluarga Berencana (KB) yang dicanangkan Pemerintah, adalah merupakan salah satu upaya mengendalikan angka kelahiran melalui penggunaan alat kontrasepsi secara berkesinambungan. Pelayanan KB di Kecamatan Leitimur Selatan telah memberikan motivasi yang besar bagi kalangan pasangan usia subur (PUS).

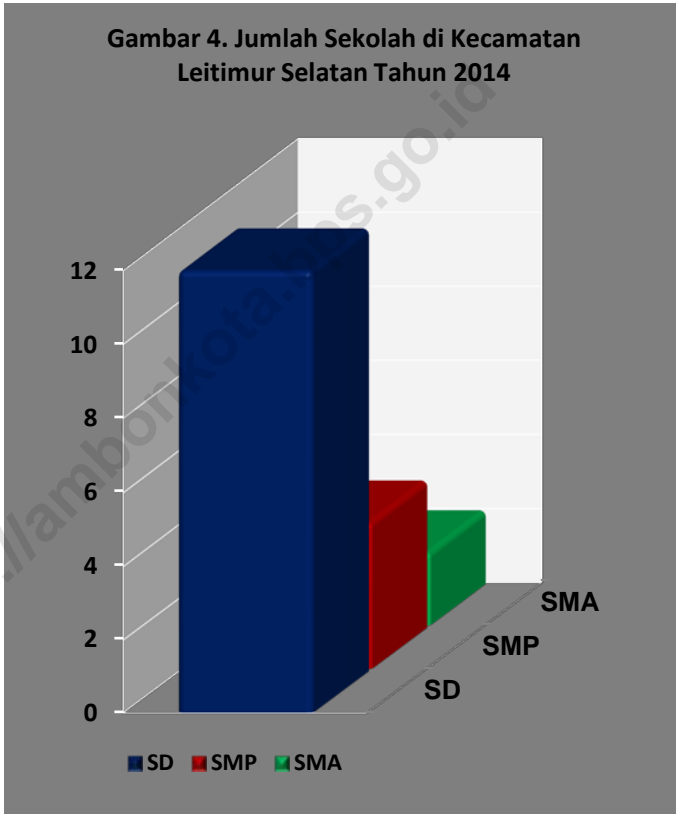
Pada tahun 2014 jumlah akseptor aktif di Kecamatan Leitimur Selatan berjumlah 968 akseptor. Dari jumlah tersebut, Sebanyak 484 akseptor menggunakan alat kontrasepsi suntik.

4.3. Agama

Jumlah penduduk di Kecamatan Leitimur Selatan seluruhnya beragama Kristen protestan. Berdasarkan data dari Kementerian Agama Kota Ambon, tercatat sebanyak 10.773 pemeluk agama Kristen protestan di Kecamatan Leitimur Selatan pada tahun 2014.

Sementara itu, jumlah sarana peribadatan dalam tahun 2014 tercatat sebanyak Sembilan Gereja Protestan.

**Gambar 4. Jumlah Sekolah di Kecamatan
Leitimur Selatan Tahun 2014**



Tabel 4.1.1. Jumlah Sekolah, Kelas, Murid, Guru TK dan SD di Kecamatan Leitimur Selatan Dirinci per Desa/Kelurahan, Tahun 2014

Desa/ Kelurahan	TK				SD Desa/Kelurahan			
	Sekolah	Kelas	Murid	Guru	Sekolah	Kelas	Murid	Guru
(1)	(2)	(3)	(4)	(5)	(6)	(7)	(8)	(9)
1. Naku	1	1	32	1	-	-	-	-
2. Kilang	-	-	-	-	1	6	130	13
3. Hukurila	-	-	-	-	1	6	92	12
4. Ema	-	-	-	-	1	6	107	14
5. Hatalae	-	-	-	-	1	6	132	9
6. Hutumuri	1	3	65	2	1	6	132	11
7. Rutong	1	1	33	1	1	6	138	10
8. Leahari	-	-	-	-	1	6	136	9
Kecamatan Leitimur Selatan 2014	3	5	130	4	7	42	867	78

Lanjutan Tabel 4.1.1 ...

Desa/ Kelurahan	SD Inpres			SD Swasta		
	Sekolah	Murid	Guru	Sekolah	Murid	Guru
1	2	3	4	5	6	7
1. Naku	-	-	-	1	131	12
2. Kilang	-	-	-	-	-	-
3. Hukurila	-	-	-	-	-	-
4. Ema	-	-	-	-	-	-
5. Hatalae	-	-	-	-	-	-
6. Hutumuri	2	217	23	2	247	23
7. Rutong	-	-	-	-	-	-
8. Leahari	-	-	-	-	-	-
KecamatanLeiti mur Selatan 2014	2	217	23	3	378	35

Sumber : DinasDikor Kota Ambon

Tabel 4.1.2. Jumlah Sekolah dan Murid per Kelas pada Sekolah Dasar di Kecamatan Leitimur Selatan, 2014

Tahun	Jumlah Sekolah	Murid per Kelas					
		I	II	III	IV	V	VI
(1)	(2)	(3)	(4)	(5)	(6)	(7)	(8)
2014	12	329	299	279	187	184	171

Sumber : Dinas Dikor Kota Ambon

Tabel 4.1.3. Persentase Murid Sekolah Dasar di Kecamatan Leitimur Selatan menurut Jenis Kelamin, 2014

Tahun	Laki-laki	Perempuan	Jumlah
(1)	(2)	(3)	(4)
2014	66	34	100

Sumber : Dinas Dikor Kota Ambon

Tabel 4.1.4. Ratio Murid Terhadap Guru Sekolah Dasar di Kecamatan Leitimur Selatan, 2014

Tahun	Murid	Guru	Ratio Murid/Guru
(1)	(2)	(3)	(4)
2014	1233	133	9,27

Sumber : Dinas Dikor Kota Ambon

Tabel 4.1.5. Jumlah Sekolah, Kelas, Murid dan Guru SMP di Kecamatan Leitimur Selatan Dirinci per Desa/Kelurahan, Tahun 2014

Desa/ Kelurahan	SMP Desa/Kelurahan				SMP Swasta			
	Sekolah	Kelas	Murid	Guru	Sekolah	Kelas	Murid	Guru
(1)	(2)	(3)	(4)	(5)	(7)	(8)	(9)	(10)
1. Naku	-	-	-	-	-	-	-	-
2. Kilang	-	-	-	-	-	-	-	-
3. Hukurila	-	-	-	-	-	-	-	-
4. Ema	1	10	298	24	-	-	-	-
5. Hatalae	-	-	-	-	-	-	-	-
6. Hutumuri	1	6	129	29	2	9	222	20
7. Rutong	-	-	-	-	-	-	-	-
8. Leahari	-	-	-	-	-	-	-	-
Kecamatan Leitimur Selatan 2014	2	16	427	53	2	9	222	20

Sumber : Dinas Dikor Kota Ambon

Tabel 4.1.6. Jumlah Sekolah dan Murid per Kelas pada Sekolah Menengah Pertama di Kecamatan Leitimur Selatan, Tahun 2014

Tahun	Jumlah Sekolah	Murid per Kelas		
		I	II	III
(1)	(2)	(3)	(4)	(5)
2014	4	156	187	170

Sumber : Dinas Dikor Kota Ambon

Tabel 4.1.7. Jumlah Murid SMP menurut Jenis Kelamin di Kecamatan Leitimur Selatan, Tahun 2014

Tahun	Laki-laki	Perempuan	Jumlah
(1)	(2)	(3)	(4)
2014	265	248	513

Sumber : Dinas Dikor Kota Ambon

Tabel 4.1.8. Ratio Murid Terhadap Guru SMP di Kecamatan Leitimur Selatan, 2014

Tahun	Murid	Guru	Ratio Murid/Guru
(1)	(2)	(3)	(4)
2014	513	73	7,02

Sumber: Dinas Dikor Kota Ambon

Tabel 4.1.9. Jumlah Sekolah, Kelas, Murid dan Guru SMA di Kecamatan Leitimur Selatan Dirinci per Desa/Kelurahan, Tahun 2014

Desa/ Kelurahan	SMA Desa/Kelurahan				SMA Swasta			
	Sekolah	Kelas	Murid	Guru	Sekolah	Kelas	Murid	Guru
(1)	(2)	(3)	(4)	(5)	(6)	(7)	(8)	(9)
1. Naku	-	-	-	-	-	-	-	-
2. Kilang	-	-	-	-	-	-	-	-
3. Hukurila	-	-	-	-	-	-	-	-
4. Ema	-	-	-	-	-	-	-	-
5. Hatalae	-	-	-	-	-	-	-	-
6. Hutumuri	1	9	185	22	1	5	75	16
7. Rutong	-	-	-	-	-	-	-	-
8. Leahari	-	-	-	-	-	-	-	-
Kecamatan Leitimur Selatan 2014	1	9	185	22	1	5	75	16

Sumber: DinasDikor Kota Ambon

Tabel 4.1.10. Jumlah Sekolah dan Murid per Kelas pada SMA di Kecamatan Leitimur Selatan, Tahun 2014

Tahun	Jumlah Sekolah	Murid per Kelas		
		I	II	III
(1)	(2)	(3)	(4)	(5)
2014	2	82	76	102

Sumber : Dinas Dikor Kota Ambon

Tabel 4.1.11. Jumlah Murid SMA menurut Jenis Kelamin di Kecamatan Leitimur Selatan, 2014

Tahun	Laki-laki	Perempuan	Jumlah
(1)	(2)	(3)	(4)
2014	126	134	260

Sumber : Dinas Dikor Kota Ambon

Tabel 4.1.12. Ratio Murid Terhadap Guru SMA di Kecamatan Leitimur Selatan, 2014

Tahun	Murid	Guru	Ratio Murid terhadap Guru
(1)	(2)	(3)	(4)
2014	260	38	6,84

Sumber : Dinas Dikor Kota Ambon

Tabel 4.2.1. Jumlah Akseptor KB Aktif dirinci per Desa/Kelurahan dan Alat Kontrasepsi yang Digunakan di Kecamatan Leitimur Selatan, Tahun 2012-2014

Desa/Kelurahan	Alat Kontrasepsi						
	IUD	Kondom	Pil	Implan	MOW	MOP	Suntik
(1)	(2)	(3)	(4)	(5)	(6)	(7)	(8)
Naku	4	-	14	15	5	-	35
Kilang	-	2	29	8	3	-	40
Hukurila	3	1	11	7	2	-	31
Ema	3	-	18	10	5	-	33
Hatalae	5	-	30	16	5	-	55
Hutumuri	17	5	110	32	15	-	301
Rutong	7	-	31	8	4	-	38
Leahari	5	-	24	6	3	-	45
Leitimur Selatan							
2014	44	8	267	102	42	-	578
2013	48	8	265	139	21	-	484
2012	44	8	276	133	21	-	498

Sumber : BPMPKB Kecamatan

Tabel 4.2.2. Jumlah Akseptor KB Baru dirinci per Desa/Kelurahan dan Alat Kontrasepsi yang Digunakan di Kecamatan Leitimur Selatan, Tahun 2014

Desa/Kelurahan	Alat Kontrasepsi						
	IUD	Kondom	Pil	Implan	MOW	MOP	Suntik
(1)	(2)	(3)	(4)	(5)	(6)	(7)	(8)
1. Naku	-	-	3	-	-	-	3
2. Kilang	-	-	2	-	-	-	3
3. Hukurila	-	-	4	-	-	-	7
4. Ema	-	-	3	-	-	-	11
5. Hatalae	-	-	5	-	-	-	13
6. Hutumuri	3	-	8	-	-	-	17
7. Rutong	-	-	4	-	-	-	9
8. Leahari	-	-	5	-	-	-	4
Leitimur Selatan	3	-	34	-	-	-	63

Sumber : BPMPKB Kecamatan

Tabel 4.3. Banyaknya Sarana Peribadatan di Kecamatan Leitimur Selatan, 2012-2014

Tahun	Sarana Peribadatan				
	Masjid/ Musholah	Gereja Protestan	Gereja Katholik	Pura	Wihara
(1)	(2)	(3)	(4)	(5)	(6)
2012	-	9	-	-	-
2013	-	9	-	-	-
2014	-	9	-	-	-

Sumber : Kantor Urusan Agama Kecamatan

BAB
CHAPTER



Pertanian
Agriculture

<https://lamboi.ko/bps.go.id>



5. PERTANIAN

a. Pertanian Tanaman Pangan

Komoditi pertanian yang ada di Kecamatan Leitimur Selatan diantaranya ubi kayu, dimana rata-rata produksinya sebesar 18 Ton/Ha. Untuk komoditas ubi jalar, rata-rata produksi Kecamatan Leitimur Selatan sebesar 9.25 Ton/Ha. Kacang tanah, rata-rata produksinya 0.00 Ton/Ha. Sementara untuk tanaman jagung, diproduksi rata-rata 2.28 Ton jagung setiap hektarnya. Jika diamati per Negeri, maka akan didapati bahwa Negeri Hutumuri merupakan Negeri pemberi kontribusi yang terbesar dalam hal produksi untuk setiap komoditi pertanian bagi Kecamatan Leitimur Selatan.

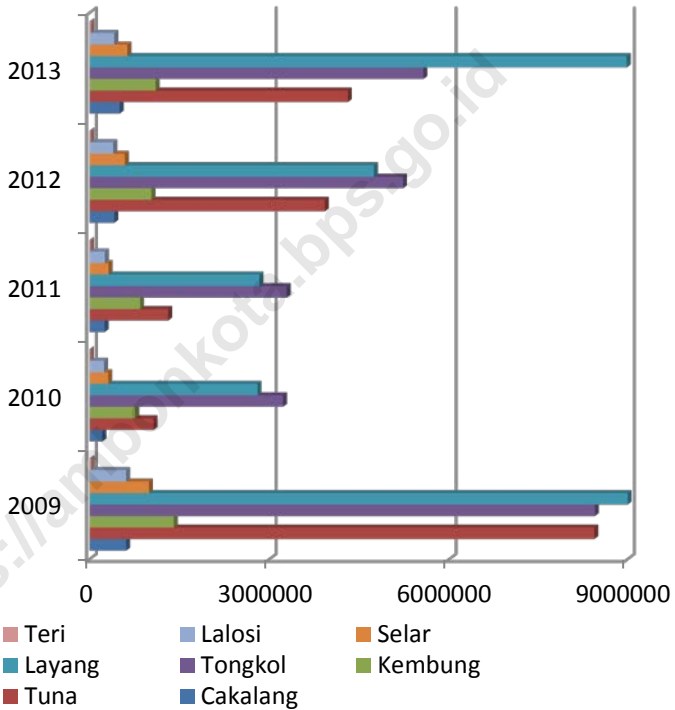
b. Peternakan

Populasi ternak di Kecamatan Leitimur Selatan pada tahun 2014 didominasi oleh ternak Babi sebanyak 778 ekor.

c. Perikanan

Untuk data perikanan, terlihat jenis Tongkol dan Layang masih mendominasi dengan nilai produksi masing-masing sebesar Rp.8.445.600.000 dan Rp.17.258.500.000. Nilai produksi ini mengalami kenaikan.

**Gambar 5 Nilai Produksi Perikanan Kecamatan
Leitimur Selatan Tahun 2009-2013**



Tabel 5.1.1. Luas Areal, Luas Panen, Hasil Produksi, dan Rata-rata Produksi Ubi Kayu di Kecamatan Leitimur Selatan, 2010-2014

Desa/Kelurahan	Luas Areal (Ha)	Luas Panen (Ha)	Produksi (Ton)	Rata-Rata Produksi (Ton/Ha)
(1)	(2)	(3)	(4)	(5)
1. Naku	5,00	3,00	54,00	18,00
2. Kilang	5,00	3,00	54,00	18,00
3. Hukurila	3,00	3,00	54,00	18,00
4. Ema	5,00	3,00	54,00	18,00
5. Hatalae	8,00	5,00	90,00	18,00
6. Hutumuri	18,00	10,00	180,00	18,00
7. Rutong	8,00	6,00	108,00	18,00
8. Leahari	8,00	6,00	108,00	18,00
Kec. Leitimur Selatan 2014				
2014	60,00	39,00	702,00	18,00
2013	55,00	36,00	720,00	20,00
2012	131,50	109,50	2151	19,64
2011	36,76	18	310,5	17,25
2010	33,40	28,40	489,87	17,25

Sumber : Dinas Pertanian dan Peternakan Kota Ambon

Tabel 5.1.2. Luas Areal, Luas Panen, Hasil Produksi, dan Rata-rata Produksi Ubi Jalar di Kecamatan Leitimur Selatan, 2010-2014

Desa/Kelurahan	Luas Areal (Ha)	Luas Panen (Ha)	Produksi (Ton)	Rata-Rata Produksi (Ton/Ha)
(1)	(2)	(3)	(4)	(5)
1. Naku	1,00	1,00	9,25	9,25
2. Kilang	1,00	1,00	9,25	9,25
3. Hukurila	1,00	1,00	9,25	9,25
4. Ema	0,00	0,00	0,00	0,00
5. Hatalae	0,00	0,00	0,00	0,00
6. Hutumuri	3,00	3,00	27,75	9,25
7. Rutong	1,00	1,00	9,25	9,25
8. Leahari	1,00	1,00	9,25	9,25
Kec. Leitimur Selatan				
2014	8,00	8,00	74,00	9,25
2013	14,6	11,5	125,00	88,00
2012	14,3	12,85	162,13	11,33
2011	11,79	2,25	19,14	8,50
2010	11,79	11,28	95,86	8,50

Sumber : Dinas Pertanian dan Peternakan Kota Ambon

Tabel 5.1.3. Luas Areal, Luas Panen, Hasil Produksi, dan Rata-rata Produksi Kacang Tanah di Kecamatan Leitimur Selatan, 2010-2014

Desa/Kelurahan	Luas Areal (Ha)	Luas Panen (Ha)	Produksi (Ton)	Rata-Rata Produksi (Ton/Ha)
(1)	(2)	(3)	(4)	(5)
1. Naku	0,00	0,00	0,00	0.00
2. Kilang	0,00	0,00	0,00	0.00
3. Hukurila	0,00	0,00	0,00	0.00
4. Ema	0,00	0,00	0,00	0.00
5. Hatalae	0,00	0,00	0,00	0.00
6. Hutumuri	0,00	0,00	0,00	0.00
7. Rutong	0,00	0,00	0,00	0.00
8. Leahari	0,00	0,00	0,00	0.00
Kec. Leitimur Selatan				
2014	0,00	0,00	0,00	0,00
2013	2,00	2,00	2,50	1,25
2012	1,60	1,25	1,5	1,30
2011	1,00	1,04	1,25	1,30
2010	4,25	8,50	11,0	1,30

umber : Dinas Pertanian dan Peternakan Kota Ambon

Tabel 5.1.4. Luas Areal, Luas Panen, Hasil Produksi, dan Rata-rata Produksi Jagung di Kecamatan Leitimur Selatan, Tahun 2010-2014

Desa/Kelurahan	Luas Areal (Ha)	Luas Panen (Ha)	Produksi (Ton)	Rata-Rata Produksi (Ton/Ha)
(1)	(2)	(3)	(4)	(5)
1. Naku	0,00	0,00	0.00	0.00
2. Kilang	0,00	0,00	0.00	0.00
3. Hukurila	0,00	0,00	0,00	0.00
4. Ema	0,00	0,00	0,00	0.00
5. Hatalae	0,00	0,00	0,00	0.00
6. Hutumuri	8,00	7,00	15.96	2.28
7. Rutong	2,00	2,00	4.56	2.28
8. Leahari	3,00	3,00	6.84	2.28
Kec. Leitimur Selatan				
2014	13,00	12,00	27.36	2.28
2013	14,00	10,00	32,50	3,25
2012	10,00	8,95	16,23	7,50
2011	14,75	13,25	19,88	1,50
2010	1,89	5,20	7,80	1,50
Sumber : Dinas Pertanian dan Peternakan Kota Ambon				

Tabel 5.1.5. Luas Areal, Luas Panen, Hasil Produksi, dan Rata-rata Produksi Buah-buahan Dirinci per Jenis di Kecamatan Leitimur Selatan, Tahun 2014

Jenis Buah-buahan	Luas Panen (Ha)	Produksi (Ton)*	Rata-rata Produksi (Ton/Ha)*
<i>(1)</i>	<i>(2)</i>	<i>(3)</i>	<i>(4)</i>
Alpukat	0.67	8.04	12.00
Jeruk Besar	-	-	-
Duku/Langsar	4.83	38.64	8.00
Gandaria	-	-	-
Mangga	0.71	7.10	10.00
Durian	7.00	87.50	12.50
Pepaya	0.68	27.20	40.00
Salak	1.32	19.80	15.00
Nenas	489.00	7335.00	15.00
Pisang	18.79	751.60	40
Rambutan	1.12	5.60	5.00
Jambu Biji	0.50	8.50	17.00
Manggis	1.03	8.24	8.00
Leci/Lacing	-	-	-
Kecapi	-	-	-
Jumlah	525.66	8297.22	228.30

Sumber : Dinas Pertanian dan Peternakan Kota Ambon

*) :Data Tidak Tersedia

Tabel 5.1.6. Luas Areal, Luas Panen, Hasil Produksi, dan Rata-rata Produksi Sayur-sayuran Dirinci per Jenis Sayuran di Kecamatan Leitimur Selatan, 2014

Jenis Sayur-sayuran	Luas Areal (Ha)	Luas Panen (Ha)	Produksi (Ton)*	Rata-rata Produksi (Ton/Ha)*
(1)	(2)	(3)	(4)	(5)
Kubis/Kol	0,00	0,00	0	0
Petsai/Sawi	7,6	6,6	61.51	9.32
Kacang Panjang	16	13	103.09	7.93
Ketimun	21.75	-	216.55	12.20
Terong	8.25	6,5	46.78	8.91
Tomat	8	5	67.80	13.56
Buncis	0	0	0	0
Wortel	0,00	0,00	0	0
Kangkung	4.25	4.25	36.25	8.53
Bayam	0	0	0	0
Labu Siam	0,00	0,00	0	0
Jumlah	45	34,9		

Sumber : Dinas Pertanian dan Peternakan Kota Ambon

Tabel 5.1.7. Luas Areal, Luas Panen, Hasil Produksi, dan Rata-rata Produksi Bumbu-bumbuan Dirinci per Jenis Komoditi di Kecamatan Leitimur Selatan, 2014

Jenis Komoditi	Luas Areal (Ha)	Luas Panen (Ha)	Produksi (Ton)	Rata-rata Produksi (Ton/Ha)
<i>(1)</i>	<i>(2)</i>	<i>(3)</i>	<i>(4)</i>	<i>(5)</i>
Jahe	0	0	0	0
Bawang Merah	0	0	0	0
Lombok	20.75	17.75	21.65	12.49
Jumlah	20.75	17.75	21.65	12.49

Sumber : Dinas Pertanian dan Peternakan Kota Ambon

Tabel 5.2. Populasi Ternak Dirinci per Jenis Ternak di Kecamatan Leitimur Selatan, 2011-2013

Tahun	Sapi	Kerbau	Kambing	Babi
<i>(1)</i>	<i>(2)</i>	<i>(3)</i>	<i>(4)</i>	<i>(5)</i>
2011	60	-	72	122
2012	66	-	93	94
2013	201	-	78	778
2014	*)	*)	*)	*)

Lanjutan Tabel 5.2....

Tahun	Itik	Ayam Petelur	Ayam Pedaging	Ayam Buras
<i>(1)</i>	<i>(2)</i>	<i>(3)</i>	<i>(4)</i>	<i>(5)</i>
2011	165	-	-	6289
2012	284	-	-	1885
2013	299	-	-	150
2014	*)	*)	*)	*)

Sumber : Dinas Pertanian dan Peternakan Kota Ambon

*) : Data Tidak Tersedia

Tabel 5.3. Perkembangan Produksi dan Nilai Produksi Perikanan Dirinci per Jenis Ikan di Kecamatan Leitimur Selatan, 2011-2014

Jenis Ikan	Produksi (Ton)	Nilai (000 Rp)
(1)	(2)	(3)
1. Cakalang	81,72	612 900
2. Tuna	421,85	8 437 000
3. Kembung	401,70	1 405 950
4. Tongkol	2 815,20	8 445 600
5. Layang	3 451,70	17 258 500
6. Selar	198,50	992 500
7. Lalosi	205,76	612 280
8. Teri	12,05	24 100
9. Lainnya	375,21	1 500 840
Jumlah		
2014	*)	*)
2013	7 963,69	39 289 670
2012	6 152,51	28 608740
2011	5 242,85	22 608 335

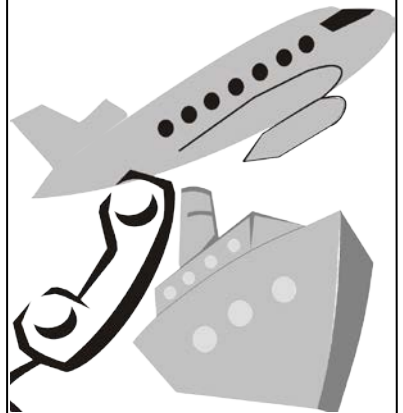
Sumber : Dinas Perikanan Kota Ambon

*) : Data Tidak Tersedia

BAB
CHAPTER

19

Transportasi
Transportation

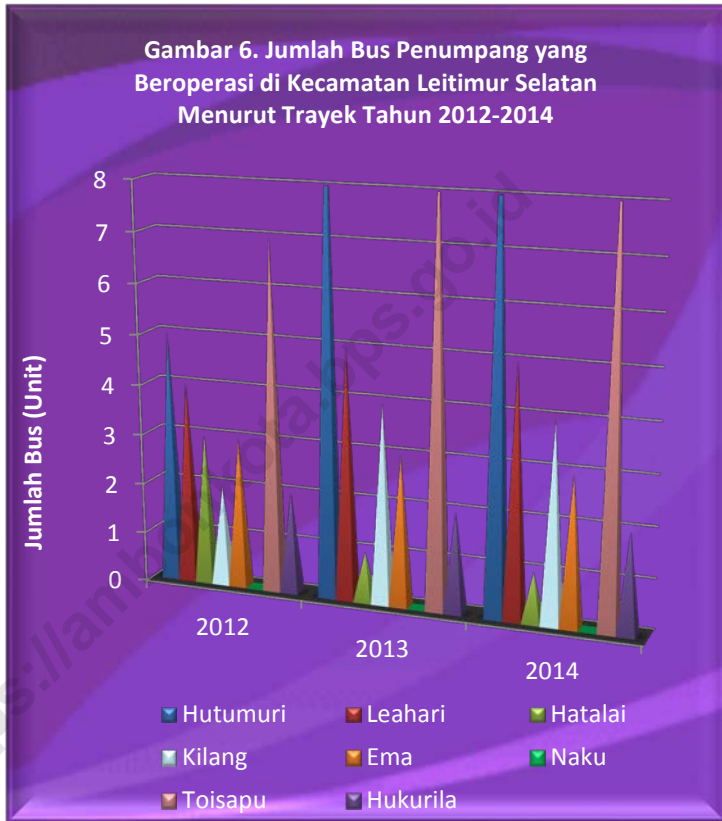


6. TRANSPORTASI

Kegiatan transportasi di Kecamatan Leitimur Selatan berjalan sangat lancar dewasa ini. Salah satu sarana angkutan yang paling vital di Kecamatan Leitimur Selatan adalah angkutan darat yaitu mobil bus umum, angkutan penumpang yang beroperasi dari dalam wilayah Kecamatan Leitimur Selatan ke Ibukota Kota Ambon.

Tabel 6 menyajikan jumlah mobil angkutan penumpang selama 3 tahun terakhir (2012-2014). Tahun 2012, delapan trayek di Kecamatan Leitimur Selatan dilayani oleh 26 unit angkutan darat bus umum. Pada Tahun 2013 meningkat menjadi 34 angkutan bus umum.

Gambar 6. Jumlah Bus Penumpang yang Beroperasi di Kecamatan Leitimur Selatan Menurut Trayek Tahun 2012-2014



Tabel 6. Jumlah Bus Angkutan Penumpang yang Beroperasi Pada Negeri-Negeri di Wilayah Kecamatan Leitimur Selatan, Tahun 2011-2014


Trayek yang Dilayani	Jumlah Bus			
	2011	2012	2013	2014
(1)	(2)	(3)	(4)	(5)
1. Hutumuri	7	5	10	10
2. Leahari	5	4	5	5
3. Hatalai	3	3	1	1
4. Hukurila	3	2	2	2
5. Kilang	1	2	4	4
6. Ema	2	3	3	3
7. Naku	1	0	0	0
8. Toisapu	7	7	9	9
Jumlah	29	26	34	34

Sumber : Dinas Perhubungan Kota Ambon

BAB
CHAPTER

09

Hotel dan Pariwisata
Hotel and Tourism



<https://lambonko.com/https-go.id>

7. PARIWISATA DAN HOTEL

7.1.Pariwisata

Sampai dengan tahun 2014, Kecamatan Leitimur Selatan dalam sector pariwisata memiliki 21 objek wisata yang tersebar di enam Negeri dengan empat jenis objek wisata sejarah, empat obyek wisata taman laut, lima obyek wisata alam dan delapan objek wisata pantai.

7.2. Perhotelan

Ditahun 2009 hanya terdapa tsebuah penginapan di Kecamatan Leitimur Selatan yang menyediakan 11 buah kamar dan 11 buah tempat tidur, akan tetapi pada tahun 2010 penginapan tersebut sudah tidak lagi beroperasi (tutup) dan sampai dengan tahun 2014 ini, di Kecamatan Leitimur Selatan tidak ada Hotel/Penginapan.

Tabel 7.1. Nama Objek Wisata dan Lokasi serta Jenis, dirinci per Desa/Kelurahan Tahun 2014

ObyekWisata		
Lokasi	Nama	Jenis
(1)	(2)	
Desa Hutumuri	Gereja Tua	Sejarah *)
	Taman Laut Toisapu	Taman Laut*)
	Pantai Lawena	Pantai
	Benteng Raja	Sejarah
	Kuburan Mesang	Pantai
	Goa Goram	Pantai*)
Desa Hukurila	Pantai Hukurila	Pantai
	Goa Bawah Laut	Pantai*)
	Batu Palungku	Alam*)
	Batu Anging	Alam*)
Desa Leahari	Pantai Waiserissa	Pantai*)
	Taman Laut Leahari	TamanLaut*)
Desa Ema	Air Terjun Majapahit	Alam*)
Desa Kilang	Pantai Kilang	Pantai
	Sumur Tua	Alam
	Taman Laut Kilang	Taman Laut
Desa Naku	Air Terjun Erang Hukung	Alam
	Pantai Namsua	Pantai
	Barang-barang Tua	Sejarah
	Kuburan Sembilan Depa	Sejarah
	Taman Laut Naku	Taman Laut

Keterangan : *) Belum di kembangkan

Sumber : Dinas Pariwisata dan Kebudayaan Kota Ambon

BAB
CHAPTER



Keuangan dan Harga-Harga
Finance and Prices



<https://lambokbooks.go.id>

8. KEUANGAN

Pada tahun 2014, jumlah koperasi di Kecamatan Leitimur Selatan tercatat sejumlah sepuluh unit dengan lima jenis koperasi. Dari jumlah koperasi tersebut, empat unit merupakan KUD, satu unit Koperasi Fungsional Pegawai Negeri, satu unit Koperasi Simpan Pinjam, tiga unit Kopersi Wanita dan satu unit KoperasiPertanian.

Tabel 8.1. Jenis dan Jumlah Koperasi yang ada di Kecamatan Leitimur Selatan, Tahun 2014.

No	Jenis Koperasi	Jumlah
1.	Koperasi Unit Desa	4
2.	Koperasi Fungsional Pegawai Negeri	1
3.	Koperasi Simpan Pinjam	1
4.	Koperasi Wanita	3
5.	Koperasi Pertanian	1

Sumber :Dinas Koperasi Kota Ambon

Tabel 8.2. Jumlah Koperasi dan Anggota Koperasi menurut Jenis Koperasi di Kecamatan Leitimur Selatan, Tahun 2014

No.	Jenis Koperasi	Jumlah Koperasi	Jumlah Anggota (*)	Calon Anggota (*)
(1)	(2)	3	(4)	(5)
1	K U D	4	-	-
2	Fungsional Peg. Negeri	1	-	-
3	Fungsional TNI/POLRI	-	-	-
4	Koperasi Karyawan	-	-	-
5	Koperasi Serba Usaha	-	-	-
6	Koperasi Simpan Pinjam	1	-	-
7	Koperasi Pemuda	-	-	-
8	Koperasi Sekolah	-	-	-
9	Koperasi Profesi	-	-	-
10	Koperasi Perikanan	-	-	-
11	Kopersi Wanita	3	-	-
12	Koperasi Pensiunan	-	-	-
13	Koperasi Pedagang Kaki Lima	-	-	-
14	Koperasi Pasar	-	-	-
15	Koperasi Mahasiswa	-	-	-
16	Koperasi Pertanian	1	-	-
17	Koperasi Jasa Kelistrikan	-	-	-
18	Koperasi Veteran	-	-	-
19	Koperasi Kerajinan	-	-	-
20	Koperasi Angkutan	-	-	-
21	Koperasi Pondok Pesantren	-	-	-
Jumlah		10		

Sumber : Dinas Koperasi Kota Ambon

*) : Data Tidak Tersedia

Tabel 8.3. Keragaan Aspek Keuangan Koperasi di Kecamatan Leitimur Selatan, Tahun 2014

No.	Uraian	KUD (*)	Non KUD (*)
<i>1</i>	<i>(2)</i>	<i>(3)</i>	<i>(4)</i>
1.	Jumlah Koperasi (unit)	-	-
2.	Jumlah Anggota penuh (Orang)	-	-
3.	Jumlah Calon Anggota (Orang)	-	-
4.	Simpanan (Rp)	-	-
5.	Hutang (Rp)	-	-
6.	Piutang (Rp)	-	-
7.	Volume Usaha (Rp)	-	-
8.	Dana Cadangan (Rp)	-	-
9.	Dana Lain-lain/Donasi (Rp)	-	-
10.	SHU (Rp)	-	-

Sumber : Dinas Koperasi Kota Ambon

*) : Data Tidak Tersedia

DATA

Mencerdaskan Bangsa



BADAN PUSAT STATISTIK KOTA AMBON

Jln. Haruhun (Kompleks Puleh) Kel. Waihoka Ambon 97122

Telp/Fax : (0911) 352774

e-mail : bps8171@bps.go.id