

# Kecamatan Kajuara Dalam Angka

*Kajuara Subdistrict In Figures*

# 2022



<https://b.bps.go.id>



**BADAN PUSAT STATISTIK  
KABUPATEN BONE**  
*BPS- Statistics of Bone Regency*



# **Kecamatan Kajuara Dalam Angka**

*Kajuara Subdistrict In Figures*

# 2022



s://bonekab.bps.go.id

**KECAMATAN KAJUARA DALAM ANGKA**  
***Kajuara Subdistrict in Figures***  
**2022**

ISSN: -

No. Publikasi/*Publication Number*: 7311.2208

Katalog /*Catalog*: 1102001.7311.030

Ukuran Buku/*Book Size*: 14,8 cm x 21 cm

Jumlah Halaman/*Number of Pages* : xxvi + 102 hal/*pages*

Naskah/*Manuscript*:

BPS Kabupaten Bone

*BPS-Statistics of Kabupaten Bone*

Penyunting/*Editor*:

BPS Kabupaten Bone

*BPS-Statistics of Kabupaten Bone*

Desain Kover/*Cover Design*:

BPS Kabupaten Bone

*BPS-Statistics of Kabupaten Bone*

Ilustrasi Kover/*Cover Illustration*:

IPDS

Diterbitkan oleh/*Published by*:

©BPS Bone *BPS-Statistics of Bone Regency*

Dicetak oleh/*Printed by*:

BPS Bone *BPS-Statistics of Bone Regency*

Dilarang mengumumkan, mendistribusikan, mengomunikasikan, dan/atau menggandakan sebagian atau seluruh isi buku ini untuk tujuan komersil tanpa izin tertulis dari Badan Pusat Statistik Kabupaten Bone.

*Prohibited to announce, distribute, communicate, and/or copy part or all of this book for commercial purpose without permission from BPS-Statistics Indonesia of Bone Regency*

**TIM PENYUSUN/TEAM MEMBERS**

**Pengarah/Director**

Ir. H. Yunus

**Penanggung Jawab/Persons in Charge**

Ir. H. Yunus

**Penyunting/Editors**

Sri Wahyuningsih

**Pengolah Data dan Penulis Naskah/Data Processor and Writers**

Sri Wahyuningsih

**Penata Letak/Layout Designers**

Sri Wahyuningsih

<https://bonekabpp.com>



## **KONTRIBUTOR DATA/DATA CONTRIBUTORS**

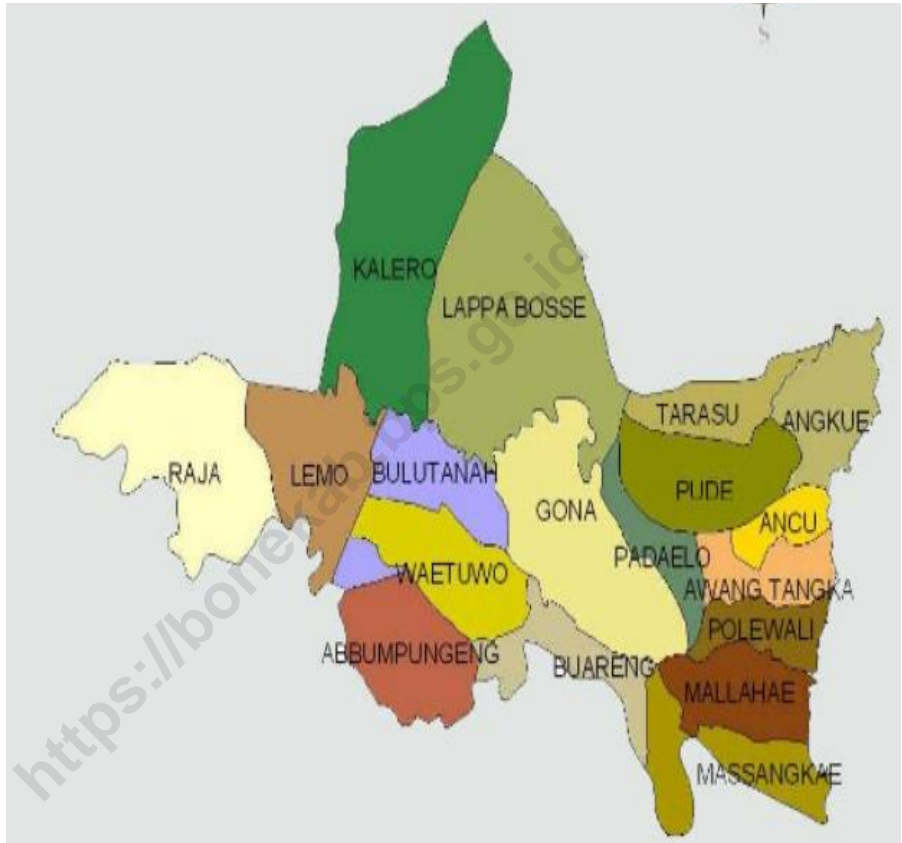
1. Kementerian Agama/*Ministry of Religious Affair*
2. Kementerian Pendidikan dan Kebudayaan/*Ministry of Education and Culture*
3. Badan Meteorologi Klimatologi dan Geofisika/*Meteorological, Climatology, and Geophysical Agency*
4. Badan Pusat Statistik/*BPS-Statistics Indonesia*
5. Dinas Kependudukan dan pencatatan Sipil
6. Badan Kepegawaian dan pengembangan Sumber Daya Manusia

<https://bonekab.bps.go.id>





**PETA WILAYAH KAJUARA**  
**MAP OF KAJUARA**





**KEPALA BPS KABUPATEN BONE**  
**CHIEF STATISTICIAN OF BONE REGENCY**



**IR. H. YUNUS**





## KATA PENGANTAR

Kecamatan Kajuara Dalam Angka 2022 merupakan publikasi tahunan yang diterbitkan oleh BPS Kabupaten Bone. Disadari bahwa publikasi ini belum sepenuhnya memenuhi harapan pihak pemakai data khususnya para perencana, namun diharapkan dapat membantu melengkapi penyusunan rencana pembangunan di Kabupaten Bone, khususnya di Kecamatan Kajuara.

Publikasi ini dapat terwujud atas kerja sama dan bantuan dari berbagai pihak baik instansi pemerintah maupun swasta. Kepada semua pihak yang telah memberikan bantuan disampaikan penghargaan dan terima kasih yang sebesar-besarnya.

Walaupun publikasi ini telah disiapkan sebaik-baiknya, namun disadari masih ada kekurangan dan kesalahan yang terjadi. Untuk perbaikan publikasi ini, tanggapan dan saran yang bersifat konstruktif dari para pemakai sangat diharapkan.

*Watampone, September 2022*  
*Chief Statistician of*  
*Bone Regency*



*Ir. H. Yunus*



## PREFACE

*KajuaSubdistrict in Figures 2022 is an annual publication written by BPS-Statistics of Bone Regency. Honestly, this publication has not perfect yet and has not filled the user's hope, especially for the planners yet, but hopely it can help to equip compilation of development planning in Kabupaten Bone, especially for KajuaSubdistrict.*

*This comprehensive publication has been made possible with the assistance and contribution from several governmental institutions and private organizations. To all parties who have been involved in the preparation of this publication, I would like to express my sincerest appreciation and gratitude.*

*Comments and constructive suggestions for the improvement of this publication are always welcome.*

Watampone, September 2022  
Chief Statistician of  
Bone Regency



W. H. Yunus

## DAFTAR ISI/CONTENTS

	Halaman <i>Page</i>
Kata Pengantar/ <i>Preface</i> .....	xii
Daftar Isi/ <i>Contents</i> .....	xiii
Daftar Tabel/ <i>List of Tables</i> .....	xv
Daftar Gambar/ <i>List of Figures</i> .....	xxi
Penjelasan Umum/ <i>Explanatory Notes</i> .....	xxiv
Daftar Singkatan/ <i>List of Abbreviation</i> .....	xxvi
1. Geografi dan Iklim/ <i>Geography and Climate</i> .....	1
2. Pemerintahan/ <i>Government</i> .....	11
3. Penduduk/ <i>Population</i> .....	21
4. Sosial dan Kesejahteraan Rakyat/ <i>Social and Welfare</i> .....	31
5. Pertanian/ <i>Agriculture</i> .....	61
6. Pariwisata, Transportasi, dan Komunikasi/ <i>Tourism, Transportation, and Communication</i> .....	77
7. Perbankan, Koperasi, dan Perdagangan/ <i>Banking, Cooperative, and Trade</i> .....	91





## DAFTAR TABEL/LIST OF TABLES

	Halaman Page
<b>1. GEOGRAFI DAN IKLIM/GEOGRAPHY AND CLIMATE</b>	
<b>1.1 KEADAAN GEOGRAFI GEOGRAPHY CONDITION</b>	
1.1.1 Luas Daerah Menurut Desa/Kelurahan di Kecamatan Kajuara, 2021 <i>Total Area by Villages/Kelurahan in Kajuara Subdistrict, 2021</i> .....	8
1.1.2 Jarak ke Ibukota Kecamatan dan Ibukota Kabupaten/Kota Menurut Desa/Kelurahan di Kecamatan Kajuara (km), 2021 <i>Distance to the Subdistrict Capital and Regency/Municipal Capital by Villages/Kelurahan in Kajuara Subdistrict (km), 2021</i> .....	9
<b>1.2 KEADAAN IKLIM CLIMATE CONDITION</b>	
1.2.1 Pengamatan Unsur Iklim Menurut Bulan di Stasiun Maros, 2021 <i>Observation of Climate Elements by Month at Maros Station, 2021</i> ....	10
<b>2. PEMERINTAHAN/GOVERNMENT</b>	
<b>2.1 WILAYAH ADMINISTRATIF ADMINISTRATIVE AREA</b>	
2.1.1 Jumlah Rukun Warga (RW) dan Rukun Tetangga (RT) Menurut Desa/Kelurahan di Kecamatan Kajuara, 2021 <i>Number of Rukun Warga and Rukun Tetangga by Villages/ Kelurahan in Kajuara Subdistrict, 2021</i> .....	18
<b>2.2 SUMBER DAYA MANUSIA HUMAN RESOURCES</b>	
2.2.1 Jumlah Pegawai Negeri Sipil Menurut Pemerintah Daerah dan Jenis Kelamin, 2021 <i>Number of Civil Servants by Local Government and Sex, 2021</i> .....	19
2.2.2 Jumlah Pegawai Negeri Sipil Pemerintah Daerah Kecamatan XX Menurut Tingkat Pendidikan dan Jenis Kelamin, 2021 <i>Number of Civil Servants of XX District Government by Educational Level and Sex, 2021</i> .....	20

### 3. **PENDUDUK/POPULATION**

3.1	Penduduk, Distribusi Persentase Penduduk, Kepadatan Penduduk, Rasio Jenis Kelamin Penduduk Menurut Desa/Kelurahan di Kecamatan Kajuara, 2021 <i>Population, Percentage Distribution of Population, Population Density, and Population Sex Ratio by Villages/Kelurahan in Kajuara Subdistrict, 2021</i> .....	28
3.2	Jumlah Penduduk Menurut Kelompok Umur dan Jenis Kelamin di Kecamatan Kajuara, 2021 <i>Population by Age Groups and Sex in Kajuara Subdistrict, 2021</i> .....	30

### 4. **SOSIAL DAN KESEJAHTERAAN RAKYAT/SOCIAL AND WELFARE**

#### 4.1 **PENDIDIKAN EDUCATION**

4.1.1	Banyaknya Desa <sup>1</sup> /Kelurahan yang Memiliki Fasilitas Sekolah Menurut Tingkat Pendidikan di Kecamatan Kajuara, 2019–2021 <i>Number of Villages<sup>1</sup>/Kelurahan Having Educational Facilities by Educational Level in Kajuara Subdistrict, 2019–2021</i> .....	40
4.1.2	Jumlah Sekolah Menurut Tingkat Pendidikan di Kecamatan Kajuara, 2020/2021 dan 2021/2022 <i>Number of Schools by Educational Level in Kajuara Subdistrict, 2020/2021 and 2021/2022</i> .....	41
4.1.3	Jumlah Guru Menurut Tingkat Pendidikan di Kecamatan Kajuara, 2020/2021 dan 2021/2022 <i>Number of Teachers by Educational Level in Kajuara Subdistrict, 2020/2021 and 2021/2022</i> .....	42
4.1.4	Jumlah Murid Menurut Tingkat Pendidikan di Kecamatan Kajuara, 2020/2021 dan 2021/2022 <i>Number of Pupils by Educational Level in Kajuara Subdistrict, 2020/2021 and 2021/2022</i> .....	43

#### 4.2 **KESEHATAN HEALTH**

4.2.1	Banyaknya Desa <sup>1</sup> /Kelurahan yang Memiliki Sarana Kesehatan Menurut Jenis Sarana Kesehatan di Kecamatan Kajuara, 2019–2021	
-------	--	--

	<i>Number of Villages'/Kelurahan Health Facilities by Type of Health Facilities in Kajuara Subdistrict, 2019–2021 .....</i>	44
4.2.2	Banyaknya Warga Penderita Kekurangan Gizi Menurut Desa/Kelurahan di Kecamatan Kajuara, 2020 <i>Number of People with Malnutrition by Villages/Kelurahan in Subdistrict, 2020 .....</i>	45
<b>4.3</b>	<b>PERUMAHAN DAN LINGKUNGAN HOUSING AND ENVIRONMENT</b>	
4.3.1	Banyaknya Desa/Kelurahan Menurut Sumber Air Minum Sebagian Besar Keluarga di Kecamatan Kajuara, 2019–2021 <i>Number of Villages/Kelurahan by Drinking Water Source of Majority Family in Kajuara Subdistrict, 2019–2021 .....</i>	46
4.3.2	Banyaknya Keluarga Pengguna Listrik PLN di Kecamatan Kajuara, 2021 <i>Number of Family Electricity Consumer of PLN in Kajuara Subdistrict, 2021 .....</i>	47
4.3.3	Banyaknya Desa/Kelurahan Menurut Sumber Penerangan Jalan Utama Desa/Kelurahan di Kecamatan Kajuara, 2019–2021 <i>Number of Villages/Kelurahan by Source of Villages/Kelurahan's Main Street Illumination in Kajuara Subdistrict, 2019–2021 .....</i>	48
4.3.4	Banyaknya Desa/Kelurahan Menurut Penggunaan Fasilitas Tempat Buang Air Besar Sebagian Besar Keluarga di Kecamatan Kajuara, 2019–2021 <i>Number of Villages/Kelurahan by Toilet Facility Used by Majority Family in Kajuara Subdistrict, 2019–2021 .....</i>	49
4.3.5	Banyaknya Desa/Kelurahan Menurut Jenis Bahan Bakar untuk Memasak yang Digunakan Sebagian Besar Keluarga di Kecamatan Kajuara, 2021 <i>Number of Villages/Kelurahan by Type of Cooking Fuel Used by Majority Family in Kajuara Subdistrict, 2021 .....</i>	50
<b>4.4</b>	<b>AGAMA DAN SOSIAL LAINNYA RELIGION AND OTHER SOCIAL AFFAIRS</b>	
4.4.1	Jumlah Tempat Peribadatan Menurut Desa/ Kelurahan di Kecamatan Kajuara, 2021 <i>Number of Worship Places by Villages/Kelurahan in Kajuara Subdistrict, 2021 .....</i>	51

4.4.2	Banyaknya Kejadian Bencana Alam Menurut Desa/Kelurahan dan Jenis Bencana Alam di Kecamatan Kajuara, 2020 <i>Number of Natural Disaster Events by Villages/Kelurahan and Type of Natural Disaster in Kajuara Subdistrict, 2020.....</i>	52
4.4.3	Banyaknya Korban Jiwa Akibat Bencana Alam Menurut Desa/Kelurahan dan Jenis Bencana Alam di Kecamatan Kajuara, 2020 <i>Number of Fatalities Due to Natural Disasters by Villages/Kelurahan and Type of Natural Disaster in Kajuara Subdistrict, 2020.....</i>	55
4.4.4	Keberadaan Fasilitas/Upaya Antisipasi/Mitigasi Bencana Alam Menurut Desa/Kelurahan di Kecamatan Kajuara, 2021 <i>Existence of Facilities/Efforts for Anticipation/Mitigation of Natural Disasters by Villages/Kelurahan by Villages/Kelurahan in Kajuara Subdistrict, 2021 .....</i>	58
4.4.5	Banyaknya Desa/Kelurahan yang Memiliki Kelompok Kegiatan Olahraga Menurut Jenis Olahraga dan Ketersediaan Fasilitas/Lapangan Olahraga di Kecamatan Kajuara, 2021 <i>Number of Villages/Kelurahan Having Sport Activities Groups by Type of Sport and Availability of Sport Facilities/Fields in Kajuara Subdistrict, 2021 .....</i>	60

## 5. PERTANIAN/AGRICULTURE

5.1	Luas Panen Tanaman Sayuran dan Buah-buahan Semusim Menurut Jenis Tanaman di Kecamatan Kajuara (ha), 2018–2021 <i>Harvested Area of Seasonal Vegetables and Fruits by Kind of Plant in Kajuara Subdistrict (ha), 2018–2021 .....</i>	70
5.2	Produksi Tanaman Sayuran dan Buah-buahan Semusim Menurut Jenis Tanaman di Kecamatan Kajuara (kuintal), 2018–2021 <i>Production of Seasonal Vegetables and Fruits by Kind of Plant in Kajuara Subdistrict (quintal), 2018–2021.....</i>	71
5.3	Luas Panen Tanaman Biofarmaka Menurut Jenis Tanaman di Kecamatan Kajuara (m <sup>2</sup> ), 2018–2021 <i>Harvested Area of Medicinal Plants by Kind of Plant in Kajuara Subdistrict (m<sup>2</sup>), 2018–2021.....</i>	72
5.4	Produksi Tanaman Biofarmaka Menurut Jenis Tanaman di Kecamatan Kajuara (kg), 2018–2021	

	Halaman Page
	<i>Production of Medicinal Plants by Kind of Plant in Kajuara Subdistrict (kg), 2018–2021</i> ..... 73
5.5	Luas Panen Tanaman Hias Menurut Jenis Tanaman di Kecamatan Kajuara (m <sup>2</sup> ), 2018–2021 <i>Harvested Area of Ornamental Plants by Kind of Plant in Kajuara Subdistrict (m<sup>2</sup>), 2018–2021</i> ..... 74
5.6	Produksi Tanaman Hias Menurut Jenis Tanaman di Kecamatan Kajuara (tangkai), 2018–2021 <i>Production of Ornamental Plants by Kind of Plant n Kajuara Subdistrict (stalks), 2018–2021</i> ..... 75
5.7	Produksi Buah-Buahan dan Sayuran Tahunan Menurut Jenis Tanaman di Kecamatan Kajuara (kuintal), 2018–2021 <i>Production of Annual Fruits and Vegetables by Kind of Plant in Kajuara Subdistrict (quintal), 2018–2021</i> ..... 76
<b>6.</b>	<b>PARIWISATA, TRANSPORTASI, DAN KOMUNIKASI/TOURISM, TRANSPORTATION, AND COMMUNICATION</b>
<b>6.1</b>	<b>PARIWISATA TOURISM</b>
6.1.1	Jumlah Sarana Akomodasi Menurut Desa/Kelurahan dan Jenis Akomodasi di Kecamatan Kajuara, 2021 <i>Number of Accomodation Facilities by Villages/Kelurahan and Type of Accomodation in Kajuara Subdistrict, 2021</i> ..... 84
<b>6.2</b>	<b>TRANSPORTASI TRANSPORTATION</b>
6.2.1	Prasarana dan Sarana Transportasi Antar Desa/Kelurahan Menurut Desa/Kelurahan di Kecamatan Kajuara, 2021 <i>Inter-Villages/Kelurahan Transportation Infrastructure and Facilities by Villages/Kelurahan in Kajuara Subdistrict, 2021</i> ..... 85
<b>6.3</b>	<b>KOMUNIKASI COMMUNICATION</b>
6.2.2	Keberadaan Kantor Pos/Pos Pembantu/Rumah Pos, Pos Keliling, dan Perusahaan/Agen Jasa Ekspedisi Swasta Menurut Desa/Kelurahan di Kecamatan Kajuara, 2021

	<i>Number of Post Office/Subsidiary of Post Office, Mobile Portal Service, Private Expedition Service Company by Villages/Kelurahan in Kajuara Subdistrict, 2021 .....</i>	87
6.3.1	Jumlah Menara Telepon seluler dan Operator Layanan Komunikasi Telepon Seluler Menurut Desa/ Kelurahan di Kecamatan Kajuara, 2021 <i>Number of Base Transceiver Station (BTS) and Cellular Phone Communication Service Operators by Villages/Kelurahan in Kajuara Subdistrict, 2021 .....</i>	88
6.3.2	Kekuatan Sinyal Telepon Seluler dan Jenis Sinyal Internet Telepon Seluler Menurut Desa/Kelurahan di Kecamatan Kajuara, 2021 <i>The Strenght of Celular Phone Signal by Villages/Kelurahan in Kajuara Subdistrict, 2021 .....</i>	89
<b>7.</b>	<b>PERBANKAN, KOPERASI, DAN PERDAGANGAN/BANKING, COOPERATIVE, AND TRADE</b>	
7.1	Banyaknya Sarana Lembaga Keuangan Bank Menurut Desa/ Kelurahan dan Jenis Bank di Kecamatan Kajuara, 2021 <i>Number of Bank by Villages/Kelurahan and Type of Bank in Kajuara Subdistrict, 2021 .....</i>	98
7.2	Banyaknya Koperasi Aktif Menurut Menurut Desa/Kelurahan dan Jenis Koperasi di Kecamatan Kajuara, 2021 <i>Number of Cooperative by Villages/Kelurahan and Type of Cooperative in Kajuara Subdistrict, 2021 .....</i>	99
7.3	Banyaknya Sarana Perdagangan Menurut Desa/Kelurahan dan Jenis Sarana Perdagangan di Kecamatan Kajuara, 2021 <i>Number of Trade Facilities by Villages/Kelurahan and Type of Trade Facilities in Kajuara Subdistrict, 2021 .....</i>	101

## DAFTAR GAMBAR/LIST OF FIGURES

	Halaman Page
1.1 Luas Daerah menurut Desa/Kelurahan (%), 2021 <i>Total Area by Village/Kelurahan (%), 2021</i> .....	6
1.2 Jarak ke Ibukota Kecamatan Menurut Desa/ Kelurahan di Kecamatan XXX (km), 2021 <i>Distance to the Subdistrict Capital by Village/Kelurahan in XXX Subdistrict (km), 2021</i> .....	7
2.1 Jumlah Rukun Tetangga (RT) Menurut Desa/Kelurahan di Kecamatan Kajuara, 2021 <i>Number of Rukun Warga and Rukun Tetangga by Villages/Kelurahan in Kajuara Subdistrict, 2021</i> .....	16
2.2 Jumlah Pegawai Negeri Sipil Menurut Pendidikan, 2021... <i>Number of Civil Servants by Local education, 2021</i> .....	17
3.1 Penduduk Menurut Desa/Kelurahan di Kecamatan Kajuara, 2021... <i>Population by Villages/Kelurahan in Kajuara Subdistrict, 2021</i> .....	26
3.2 Kepadatan Penduduk Menurut Desa/Kelurahan di Kecamatan Kajuara, 2021... <i>Population Density by Villages/Kelurahan in Kajuara Subdistrict, 2021</i> .....	27
4.1 Jumlah Sekolah Menurut Tingkat Pendidikan di Kecamatan Kajuara, 2020/2021 dan 2021/2022.. <i>Number of Schools by Educational Level in Kajuara Subdistrict, 2020/2021 and 2021/2022</i> .....	38
4.2 Banyaknya Keluarga Pengguna Listrik PLN Menurut Desa/ Kelurahan di Kecamatan Kajuara, 2021... <i>Number of Families Using PLN Electricity by Village/Kelurahan in China Subdistrict, 2021</i> .....	39
5.1 Luas Panen Tanaman Sayuran dan Buah-buahan Semusim Menurut Jenis Tanaman di Kecamatan Kajuara (ha), 2018–2021... <i>Harvested Area of Seasonal Vegetables and Fruits by Kind of Plant in Kajuara Subdistrict (ha), 2018–2021</i> .....	68
5.2 Produksi Tanaman Sayuran Semusim Menurut Jenis Tanaman di Kecamatan Kajuara (kuintal), 2018–2021...	

	Halaman Page
	<i>Production of Seasonal Vegetables by Kind of Plant in Kajuara Subdistrict (quintal), 2018–2021.....</i> 69
6.1	Jumlah Menara Telepon seluler Menurut Desa/Kelurahan di Kecamatan Kajuara, 2021... <i>Number of Base Transceiver Station (BTS) by Villages/Kelurahan in Kajuara Subdistrict, 2021.....</i> 82
6.2	Jumlah Operator Layanan Komunikasi Telepon Seluler Menurut Desa/Kelurahan di Kecamatan Kajuara, 2021 <i>Number of Cellular Phone Communication Service Operators by Villages/Kelurahan in Kajuara Subdistrict, 2021.....</i> 83
7.1	Banyaknya Sarana Lembaga Keuangan Bank Menurut Jenis Bank di Kecamatan Kajuara Tahun 2021 <i>Number of Trade Facilities and Type of Trade Facilities in Kajuara Subdistrict, 2021.....</i> 96
7.2	Banyaknya Sarana Perdagangan dan Jenis Sarana Perdagangan di Kecamatan Kajuara, 2021... <i>Number of Trade Facilities and Type of Trade Facilities in Kajuara Subdistrict, 2021.....</i> 97



## PENJELASAN UMUM/EXPLANATORY NOTES

Tanda-tanda, satuan-satuan, dan lain-lainnya yang digunakan dalam publikasi ini adalah sebagai berikut:

*Symbols, measurement units, and acronyms which are used in this publication, are as follows:*

### 1. TANDA-TANDA/SYMBOLS

Data tidak tersedia/ <i>Data not available</i> .....	: ...
Tidak ada atau nol / <i>Null or zero</i> .....	: -
Data dapat diabaikan/ <i>Data negligible</i> .....	: 0
Tanda decimal/ <i>Decimal point</i> .....	: ,
Data tidak dapat ditampilkan/ <i>Not applicable</i> .....	: NA
Angka estimasi/ <i>Estimated figures</i> .....	: e
Angka diperbaiki/ <i>Revised figures</i> .....	: r
Angka sementara/ <i>Preliminary figures</i> .....	: x
Angka sangat sementara/ <i>Very preliminary figures</i> .....	: xx
Angka sangat sangat sementara/ <i>Very very preliminary figures</i> .....	: xxx

### 2. SATUAN/UNITS

barel/ <i>barrel</i> .....	: 158,99 liter/ <i>litres</i> = 1/6,2898 m <sup>3</sup>
hektar (ha)/ <i>hectare (ha)</i> .....	: 10 000 m <sup>2</sup>
kilometer (km)/ <i>kilometres (km)</i> .....	: 1 000 meter/ <i>meters (m)</i>
knot/ <i>knot</i> .....	: 1,8523 km/jam ( <i>km/hour</i> )
kuintal/ <i>quintal</i> .....	: 100 kg
KWh .....	: 1 000 Watt hour
MWh .....	: 1 000 KWh
liter (untuk beras)/ <i>litre (for rice)</i> .....	: 0,80 kg
MMSCF .....	: 1/35,3 m <sup>3</sup>
metrik ton (m.ton)/ <i>metric ton (m. ton)</i> .....	: 0,98421 long ton = 1 000 kg
ons/ <i>ounce</i> .....	: 28,31 gram/ <i>grams</i>
ton .....	: 1 000 kg

Satuan lain: buah, dus, butir, helai/lembar, kaleng, batang, pulsa, ton kilometer (ton-km), jam, menit, persen (%).

*Other units: unit, pack, pieces, sheet, tin, pulse, ton-kilometres(ton-km), hour, minute, percent (%).*

Perbedaan angka di belakang koma disebabkan oleh pembulatan angka.

*The difference in decimal numbers is caused by rounding.*



## DAFTAR SINGKATAN/LIST OF ABBREVIATION

SI	: Stasiun Iklim/ <i>Climate Station</i>
SMPK	: Stasiun Meterologi Pertanian Khusus/ <i>Special Agricultural Meteorological Station</i>
t.t	: Tempat tidur/ <i>Bed</i>
BCG	: Bacillus Calmette Guerin
DPT	: Difteri, Pertusis, Tetanus/ <i>Diphtheria, Tetanus, and Pertussis</i>
TT	: Tetanus Toxoid
IOT	: Industri Obat Tradisional/ <i>Traditional Medicine Industry</i>
IKOT	: Industri Kecil Obat Tradisional/ <i>Traditional Medicine Small Industry</i>
Alkes	: Alat kesehatan/ <i>Health Kits</i>
PKRT	: Perbekalan Kesehatan Rumah tangga/ <i>Household Health Logistics</i>
Kompl	: Komplemen/ <i>Complement</i>
IRTP	: Industri Pangan Produksi Rumah Tangga/ <i>Foods Home Industry</i>
PBF	: Pedagang Besar Farmasi/ <i>Pharmacy Whole-seller</i>
GFK	: Gudang Farmasi Kab/Kota/Regency/ <i>Municipality Pharmacy Warehouse</i>
RB	: Rumah Bersalin/ <i>Delivery House</i>
Pustu	: Puskesmas pembantu/ <i>Auxiliary Public Health Center</i>
BP	: Balai Pengobatan/ <i>Polyclinic</i>
TPS	: Tempat Pembuangan Sampah Sementara / <i>landfill</i>
Jamkesmas	: Jaminan kesehatan masyarakat miskin/ <i>Poor public health insurance</i>
PJKMU	: Program Jaminan Kesehatan Masyarakat Umum/ <i>General Public Health Insurance Program</i>
SIUP	: Surat Ijin Usaha Perdagangan/ <i>Trading Permission Letter</i>
TDP	: Tanda Daftar Perusahaan/ <i>Company Registration Identity</i>
API	: Angka Pengenal Importir/ <i>Importer's Identity Number</i>

<https://bonekab.bps.go.id>



**BAB**

**1**

**GEOGRAFI DAN  
IKLIM**

**Geography And  
Climate**



**PENJELASAN TEKNIS****TECHNICAL NOTES**

1. Informasi terkait luas wilayah desa/kelurahan dalam satuan km<sup>2</sup>.
  2. **Pulau** adalah sebidang tanah yang lebih kecil dari benua dan lebih besar dari karang, yang dikelilingi air. Kumpulan beberapa pulau dinamakan pulau-pulau atau kepulauan (bahasa Inggris: archipelago). Jumlah pulau adalah informasi mengenai jumlah pulau yang dimiliki suatu wilayah dalam satuan buah.
  3. **Kecamatan** adalah sebuah pembagian wilayah administratif negara Indonesia di bawah Kabupaten atau Kota. Sebuah kecamatan dipimpin oleh seorang camat dan dipecah kepada beberapa kelurahan dan desa-desa.
  4. **Kabupaten** adalah pembagian wilayah administratif di Indonesia setelah provinsi, yang dipimpin oleh seorang bupati. Selain kabupaten, pembagian wilayah administratif setelah provinsi adalah kota. Secara umum, baik kabupaten dan kota memiliki wewenang yang sama.
  5. **Iklim** adalah kondisi rata-rata cuaca berdasarkan waktu yang panjang untuk suatu lokasi.
1. *Information related to the area of the village /kelurahan in km<sup>2</sup> units.*
  2. **The island** is a piece of land that is smaller than a continent and bigger than a reef, which is surrounded by water. Collection of several islands called islands or islands (English: archipelago). Number of islands is information about the number of islands owned by an area in units.
  3. **A subdistrict** is a division of the administrative territory of the Indonesian state under a Regency or City. A sub-district is led by a sub-district head and is divided into several wards and villages.
  4. **Regency** is the division of administrative territory in Indonesia after the province, led by a regent. In addition to districts, the division of administrative territories after provinces is cities. In general, both districts and cities have the same authority.
  5. **Climate** is the average weather conditions based on a long time for a location.

<https://bonekab.bps.go.id>



**ULASAN**

Kecamatan Kajuara adalah salah satu kecamatan di Kabupaten Bone yang berjarak 70 km dari Kota Watampone. Kecamatan Kajuara terdiri dari 18 Desa/Kelurahan. Luas wilayah Kecamatan Kajuara adalah 139,17 km<sup>2</sup> dengan luas wilayah terluas berada di desa Bana dan luas wilayah terkecil berada di Desa Lamoncong.

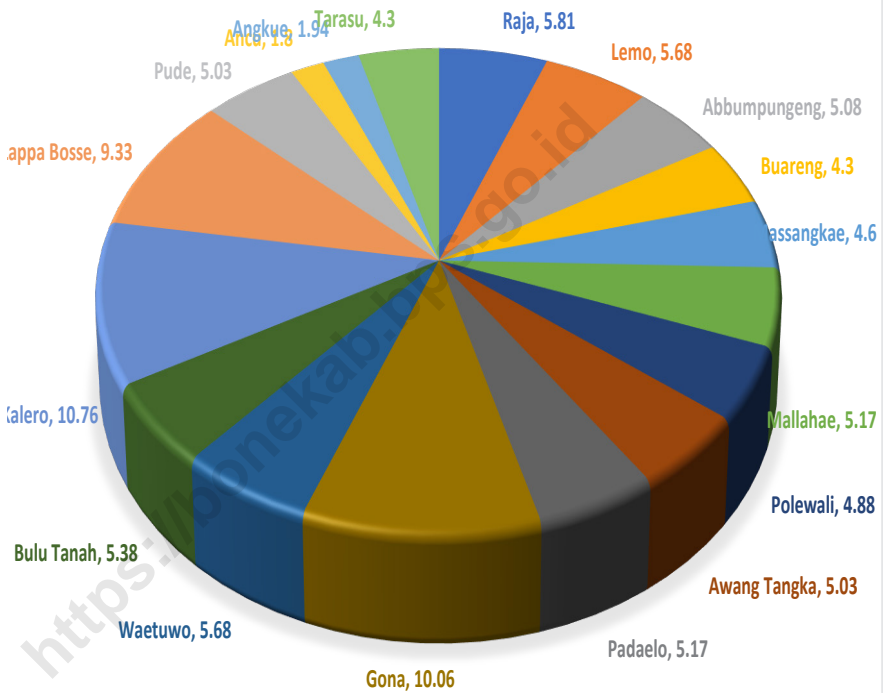
**DESCRIPTION**

*Kajuara District is one of the sub-districts in Bone Regency which is 70 km from Watampone City. mKajuara District consists of 18 Villages/Kelurahan. The area of Kajuara District is 139,17 km<sup>2</sup> with the widest area being in Bana village and the smallest area being in Lamoncong Village.*

<https://bonekab.bps.go.id>

**Gambar** 1.1  
**Figures**

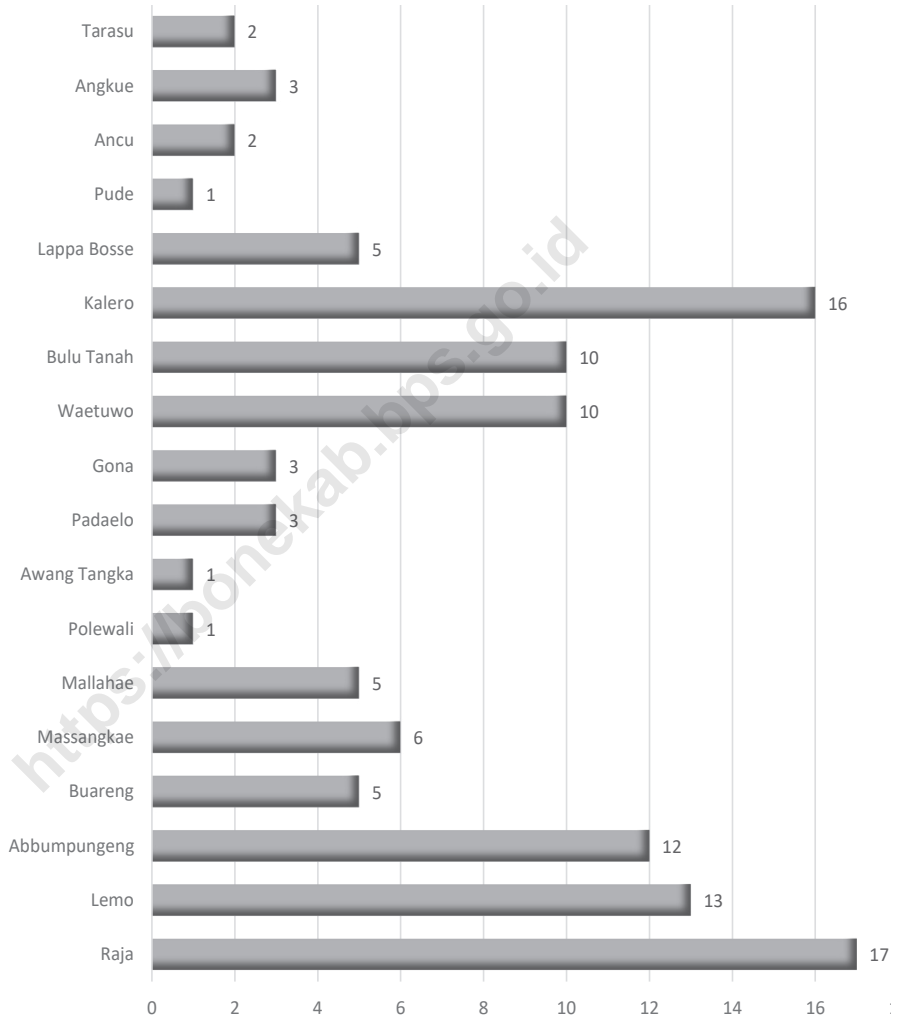
**Persentase Luas Daerah menurut Desa/Kelurahan (%), 2021**  
**Percentage of Total Area by Village/Kelurahan (%), 2021**



Sumber/Source : BPS

**Gambar 1.2**  
**Figures**

**Jarak ke Ibukota Kecamatan Menurut Desa/Kelurahan di Kecamatan Kajuara (km), 2021**  
*Distance to the Subdistrict Capital by Village/Kelurahan in Kajuara Subdistrict (km), 2021*



Catatan/Note: ...

Sumber/Source: BPS, Pendataan Potensi Desa (Podes) 2021/BPS-Statistics Indonesia, Village Potential Data Collecting 2021

### 1.3 KEADAAN GEOGRAFI GEOGRAPHY CONDITION

**Tabel 1.3.1** Luas Daerah Menurut Desa/Kelurahan di Kecamatan Kajuara, 2021  
**Table** *Total Area by Villages/Kelurahan in Kajuara Subdistrict, 2021*

Desa/Kelurahan Village/Kelurahan	Luas Total Area (km <sup>2</sup> /sq.km)	Persentase terhadap Luas Kecamatan Percentage to Subdistrict Area
(1)	(2)	(3)
001 Raja	8,08	5,81
002 Lemo	7,90	5,68
003 Abbumpungeng	7,07	5,08
004 Buareng	5,99	4,3
005 Massangkae	6,4	4,6
006 Mallahae	7,19	5,17
007 Polewali	6,79	4,88
008 Awang Tangka	7,00	5,03
009 Padaelo	7,20	5,17
010 Gona	14,00	10,06
011 Waetuwo	7,91	5,68
012 Bulu Tanah	7,49	5,38
013 Kalero	14,98	10,76
014 Lappa Bosse	12,98	9,33
015 Pude	7,00	5,03
016 Ancu	2,50	1,8
017 Angkue	2,70	1,94
018 Tarasu	5,99	4,3
<b>Nama Kecamatan</b>	<b>139,17</b>	<b>100</b>

Catatan/Note: ...

Sumber/Source: BPS

**Tabel 1.3.2**  
**Table**

**Jarak ke Ibukota Kecamatan dan Ibukota Kabupaten/Kota Menurut Desa/Kelurahan di Kecamatan Kajuara (km), 2021**  
***Distance to the Subdistrict Capital and Regency/Municipal Capital by Villages/Kelurahan in Kajuara Subdistrict (km), 2021***

Desa/Kelurahan <i>Village/Kelurahan</i>	Jarak ke Ibukota Kecamatan <i>Distance to Subdistrict Capital</i>	Jarak ke Ibukota Kabupaten/ Kota <i>Distance to Regency/Municipal Capital</i>
(1)	(2)	(3)
001 Raja	17	88
002 Lemo	13	83
003 Abbumpungeng	12	82
004 Buareng	5	72
005 Massangkae	6	77
006 Mallahae	5	65
007 Polewali	1	72
008 Awang Tangka	1	73
009 Padaelo	3	74
010 Gona	3	73
011 Waetuwo	10	80
012 Bulu Tanah	10	81
013 Kalero	16	77
014 Lappa Bosse	5	80
015 Pude	1	65
016 Ancu	2	72
017 Angkue	3	74
018 Tarasu	2	68

Catatan/Note: ...

Sumber/Source: BPS, Pendataan Potensi Desa (Podes) 2021/BPS-Statistics Indonesia, Village Potential Data Collecting 2021

#### 1.4 KEADAAN IKLIM CLIMATE CONDITION

**Tabel 1.4.1** Pengamatan Unsur Iklim Menurut Bulan di Stasiun Maros, 2021  
**Table** *Observation of Climate Elements by Month at Maroa Station, 2021*

Bulan Month	Jumlah Curah Hujan Number of Precipitation (mm)	Jumlah Hari Hujan (hari) Number of Rainy Days (day)
(1)	(2)	(3)
Januari/January	828.3	29
Februari/February	501.4	20
Maret/March	623.7	22
April/April	285.7	14
Mei/May	132.3	9
Juni/June	167.4	14
Juli/July	73.2	11
Agustus/August	133.2	11
September/September	132.5	11
Oktober/October	363.6	18
November/November	463.7	24
Desember/December	737.2	25

Catatan/Note: ....

Sumber/Source: BMKG Maros



**BAB**

**2**

**PEMERINTAHAN**

**Government**





**PENJELASAN TEKNIS**

1. **Pegawai Negeri Sipil** (disingkat PNS) adalah pegawai yang telah memenuhi syarat yang ditentukan, diangkat oleh pejabat yang berwenang dan disertai tugas dalam suatu jabatan negeri, atau disertai tugas negara lainnya, dan digaji berdasarkan peraturan perundang-undangan yang berlaku.
2. **Pendidikan Tertinggi yang Ditamatkan** mencakup mereka yang meninggalkan sekolah setelah mengikuti pelajaran pada kelas tertinggi suatu tingkatan sekolah sampai akhir dengan mendapatkan tanda tamat/ijazah baik sekolah negeri maupun swasta. Pada tingkat sekolah dasar sampai dengan sekolah lanjutan atas, seseorang yang belum mengikuti pelajaran pada kelas tertinggi, tetapi jika mengikuti ujian dan lulus, dianggap tamat. Untuk tingkat akademi/universitas adalah mereka yang mendapat gelar Sarjana Muda/Sarjana.
3. **Jenis Kelamin** diisi sesuai jenis kelamin pada dokumen KK/KTP yang dimiliki. Jika tidak dapat menunjukkan dokumen KK/KTP, isikan jenis kelamin berdasarkan pengakuan penduduk.

**TECHNICAL NOTES**

1. **Civil Servants (abbreviated as PNS)** are employees who have fulfilled specified requirements, are appointed by authorized officials and are entrusted with duties in a public office, or are entrusted with other state tasks, and are paid according to the applicable laws and regulations.
2. *Those who leave school after attending classes at the highest grade level of a school to the end by getting a graduation mark / certificate both public and private schools. At the elementary school level up to senior high school, someone who has not yet attended the highest class, but if he takes the exam and passes, is considered to have graduated. For the academy / university level are those who get a Bachelor's / Bachelor's degree.*
3. *According to the sex on the KK / KTP document that is owned. If you cannot show the KK / KTP document, fill in the sex based on the population's recognition.*

<https://bonekab.bps.go.id>

**ULASAN**

Pada tahun 2021, terdapat 18 kelurahan dan desa di Kecamatan Kajuara.

Satuan Lingkungan Setempat (SLS) di bawah Desa adalah RT. Jumlah RT di Kecamatan Kajuara adalah 167. Desa yang jumlah RT terbanyak adalah desa Gona dengan jumlah RT 17. Desa dengan jumlah RT terkecil adalah desa Ancu dan Angkue yang memiliki 4 sls.

**DESCRIPTION**

*In 2021, there will be 18 sub-districts and villages in Kajuara District.*

*The Local Environmental Unit (SLS) under the Village is the RT. The number of RTs in Kajuara Sub District is 167. The village with the highest number of RTs is Gona village with 17 RTs. The village with the smallest number of RTs is Ancu dan Angkue village which has 4 sls.*

<https://bonekab.bps.go.id>

**Gambar 2.1**  
**Figures**

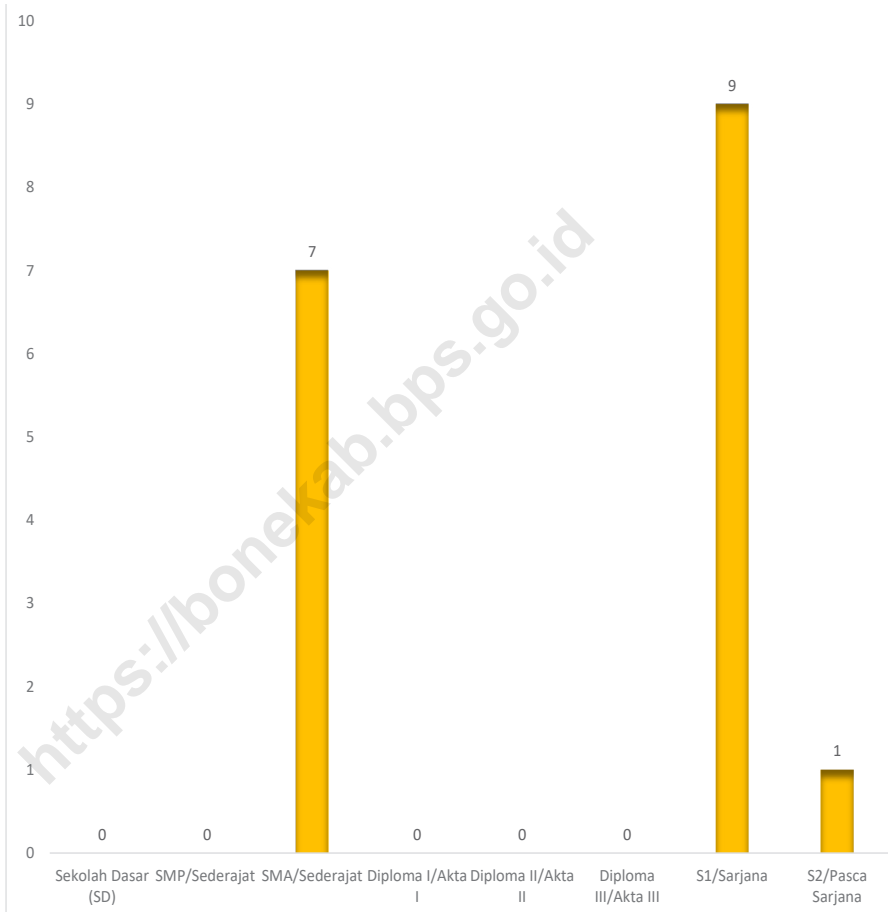
**Jumlah Rukun Tetangga (RT) Menurut Desa/Kelurahan di Kecamatan Kajuara, 2021**  
**Number of Rukun Warga and Rukun Tetangga by Villages 1 Kelurahan in Kajuara Subdistrict, 2021**



Catatan/Note: ...  
Sumber/Source: Kantor desa

**Gambar 2.2**  
**Figures**

**Jumlah Pegawai Negeri Sipil Menurut Pemerintah Daerah dan Jenis Kelamin, 2021**  
*Number of Civil Servants by Local Government and Sex, 2021*



Sumber/Source : Badan Kepegawaian dan Pengembangan Sumber Daya Manusia

## 2.1 WILAYAH ADMINISTRATIF ADMINISTRATIVE AREA

**Tabel 2.1.1** Jumlah Rukun Warga (RW) dan Rukun Tetangga (RT)  
**Table** Menurut Desa/Kelurahan di Kecamatan Kajuara, 2021  
*Number of Rukun Warga and Rukun Tetangga by Villages1/  
Kelurahan in Kajuara Subdistrict, 2021*

Desa/Kelurahan Village/Kelurahan	Rukun Warga (RW) Rukun Warga	Rukun Tetangga (RT) Rukun Tetangga
(1)	(2)	(3)
001 Raja	-	7
002 Lemo	-	10
003 Abbumpungeng	-	10
004 Buareng	-	10
005 Massangkae	-	11
006 Mallahae	-	6
007 Polewali	-	8
008 Awang Tangka	-	6
009 Padaelo	-	9
010 Gona	-	17
011 Waetuwo	-	12
012 Bulu Tanah	-	12
013 Kalero	-	15
014 Lappa Bosse	-	13
015 Pude	-	5
016 Ancu	-	4
017 Angkue	-	4
018 Tarasu	-	8
<b>Nama Kecamatan</b>	-	<b>167</b>

Catatan/Note: ...

Sumber/Source: Kantor desa

## 2.2 SUMBER DAYA MANUSIA HUMAN RESOURCES

**Tabel 2.2.1** Jumlah Pegawai Negeri Sipil Menurut Pemerintah Daerah dan Jenis Kelamin, 2021  
**Table** *Number of Civil Servants by Local Government and Sex, 2021*

Pemerintah Daerah <i>Local Government</i>	Laki-Laki <i>Male</i>	Perempuan <i>Female</i>	Jumlah <i>Total</i>
(1)	(2)	(3)	(4)
Pemerintah Daerah Kecamatan Kajuara	9	8	17
Pemerintah Daerah Desa Raja	-	-	-
Pemerintah Daerah Desa Lemo	-	-	-
Pemerintah Daerah Desa Abumpungeng	-	-	-
Pemerintah Daerah Desa Buareng	-	-	-
Pemerintah Daerah Desa Massangkae	-	-	-
Pemerintah Daerah Desa Mallahae	-	-	-
Pemerintah Daerah Desa Polewali	-	-	-
Pemerintah Daerah Kelurahan Awang Tangka	2	4	6
Pemerintah Daerah Desa Padaelo	-	-	-
Pemerintah Daerah Desa Gona	-	-	-
Pemerintah Daerah Desa Waetuwo	-	-	-
Pemerintah Daerah Desa Bulu Tanah	-	-	-
Pemerintah Daerah Desa Kalero	-	-	-
Pemerintah Daerah Desa Lappa Bosse	-	-	-
Pemerintah Daerah Desa Pude	-	-	-
Pemerintah Daerah Desa Ancu	-	-	-
Pemerintah Daerah Desa Angkue	-	-	-
Pemerintah Daerah Desa Tarasu	-	-	-

Catatan/Note: ...

Sumber/Source: kantor camat

**Tabel 2.2.2**  
**Table**

**Jumlah Pegawai Negeri Sipil Pemerintah Daerah Kecamatan Kajuara Menurut Tingkat Pendidikan dan Jenis Kelamin, 2021**  
**Number of Civil Servants of Kajuara District Government by Educational Level and Sex, 2021**

<b>Tingkat Pendidikan</b> <i>Educational Level</i>	<b>Laki-Laki</b> <i>Male</i>	<b>Perempuan</b> <i>Female</i>	<b>Jumlah</b> <i>Total</i>
(1)	(2)	(3)	(4)
Sekolah Dasar (SD) <i>Primary School</i>	-	-	-
SMP/Sederajat <i>Junior High School</i>	-	-	-
SMA/Sederajat <i>Senior High School</i>	3	4	7
Diploma I/Akta I <i>Diploma I/Akta I</i>	-	-	-
Diploma II/Akta II <i>Diploma II/Akta II</i>	-	-	-
Diploma III/Akta III <i>Diploma III/Akta III</i>	-	-	-
Diploma IV/Akta IV <i>Diploma IV/Akta IV</i>	-	-	-
S1/Sarjana <i>Under Graduate/Bachelor</i>	5	4	9
S2/Pasca Sarjana <i>Graduate</i>	-	1	1
S3/Doktor/Ph.D <i>Post Graduate</i>	-	-	-
<b>Jumlah/Total</b>	<b>8</b>	<b>9</b>	<b>17</b>

Catatan/Note: ...

Sumber/Source: Badan Kepegawaian dan pengembangan sumber daya manusia





**BAB**

**3**

**PENDUDUK**

**Population**



## PENJELASAN TEKNIS

1. **Penduduk Indonesia** adalah semua orang yang berdomisili di wilayah teritorial Indonesia selama 6 bulan atau lebih dan atau mereka yang berdomisili kurang dari 6 bulan tetapi bertujuan menetap.
2. **Laju pertumbuhan penduduk** adalah angka yang menunjukkan persentase penambahan penduduk dalam jangka waktu tertentu.
3. **Kepadatan penduduk** adalah rasio banyaknya penduduk per kilometer persegi.
4. **Rasio jenis kelamin** adalah perbandingan antara penduduk laki-laki dan penduduk perempuan pada suatu wilayah dan waktu tertentu. Biasanya dinyatakan dengan banyaknya penduduk laki-laki untuk 100 penduduk perempuan.
5. **Distribusi penduduk** adalah pola persebaran penduduk di suatu wilayah, baik berdasarkan batas-batas geografis maupun berdasarkan batas-batas administrasi pemerintahan.

## TECHNICAL NOTES

1. **The population of Indonesia** are all residents of the entire territory of Indonesia who have stayed for six months or longer, and those who intended to stay more than six months even though their length of stay is less than six months.
2. **The growth rate of population** is the number that show percentage of population growth within a specified period.
3. **Population density** is ratio of population per square kilometer.
4. **Sex ratio** is the ratio of males population to females population in a given area and time, usually expressed as the number of males for every 100 females.
5. **Population distribution** is the pattern of population distribution in an area, either by geographic boundaries or by government administrative boundaries.

<https://bonekab.bps.go.id>

**ULASAN**

Jumlah Penduduk Kecamatan Kajuara pada tahun 2021 adalah sebanyak 37.195 jiwa yang terdiri dari laki-laki sebanyak 18.313 jiwa dan perempuan sebanyak 18.882 jiwa.

Kepadatan Penduduk rata-rata di Kecamatan Kajuara pada tahun 2021 adalah sebanyak 267 jiwa per Km<sup>2</sup>.

Sedangkan Sex Ratio rata-rata per desa untuk Kecamatan Kajuara adalah sebesar 97 pada tahun 2021 Hal ini berarti secara rata-rata perbandingan laki-laki dan perempuan di Kecamatan Kajuara adalah 97 : 100 atau dapat pula dikatakan di Kecamatan Kajuara pada Tahun 2021 untuk setiap 100 orang perempuan terdapat 97 orang laki-laki .

**DESCRIPTION**

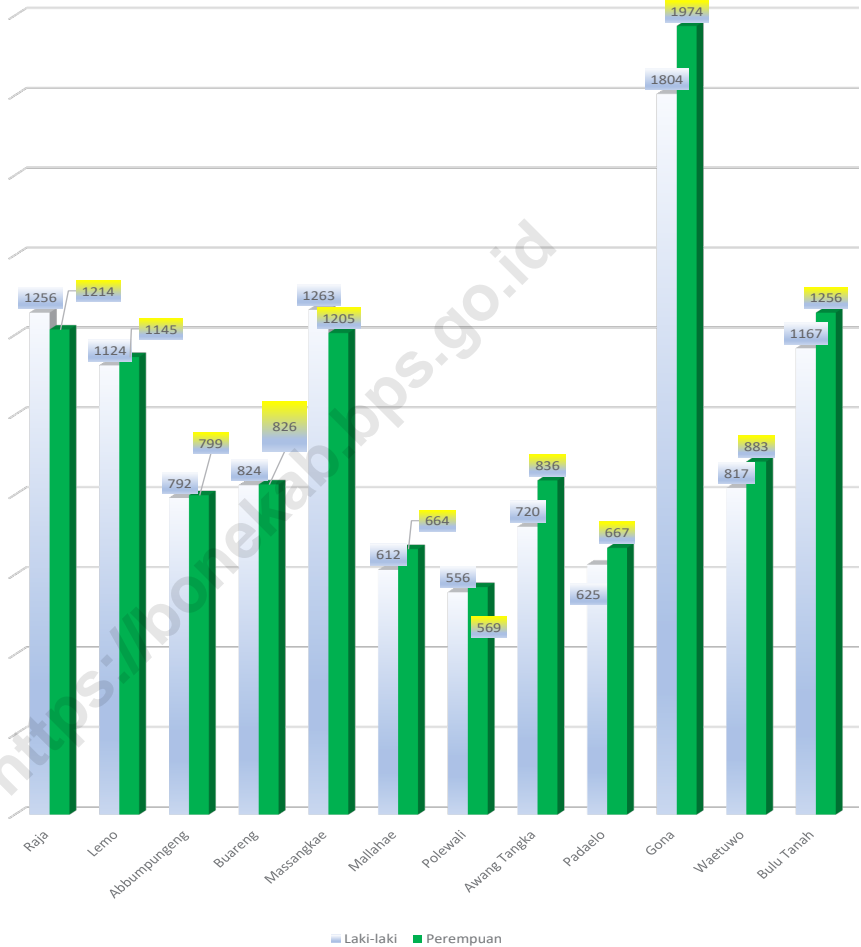
*The population of Kajuara Subdistrict in 2021 is 37.195 people, consisting of 18.313 men and 18,882 women.*

*The average population density in Kajuara District in 2021 is 267 people per km<sup>2</sup>.*

*While the average Sex Ratio per village for Kajuara District is 97 in 2021. This means that on average the ratio of men and women in Kajuara District is 97: 100 or it can be said in Kajuara District in 2021 for every 100 women there are 94 men.*

**Gambar 3.1**  
**Figures**

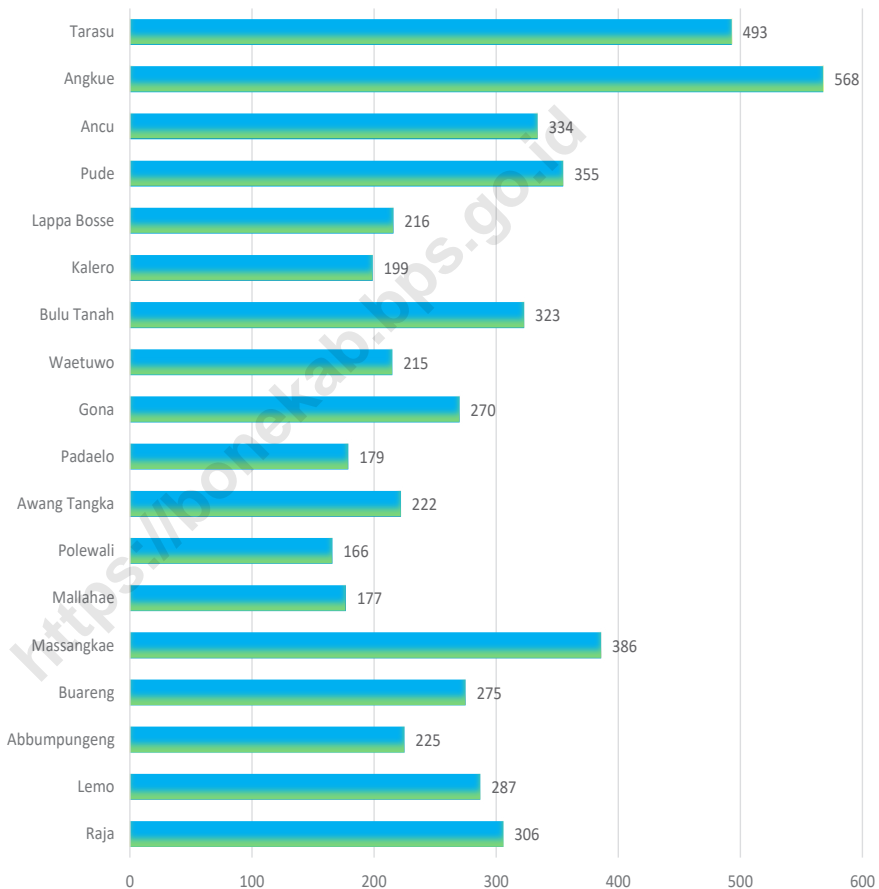
**Penduduk Menurut Desa/Kelurahan di Kecamatan Kajuara, 2021**  
**Population by Villages/Kelurahan in Kajuara Subdistrict, 2021**



Sumber/Source : Dinas Kependudukan dan Pencatatan Sipil

**Gambar 3.2**  
**Figures**

**Kepadatan Penduduk Menurut Desa/Kelurahan di Kecamatan Kajuara, 2021**  
*Population Density by Villages/Kelurahan in Kajuara Subdistrict, 2021*



Sumber/Source : Dinas Kependudukan dan Pencatatan Sipil

**Tabel 3.1**  
**Table**

**Penduduk, Distribusi Persentase Penduduk, Kepadatan Penduduk, Rasio Jenis Kelamin Penduduk Menurut Desa/ Kelurahan di Kecamatan Kajuara, 2021**  
*Population, Percentage Distribution of Population, Population Density, and Population Sex Ratio by Villages/ Kelurahan in Kajuara Subdistrict, 2021*

Desa/Kelurahan Village/Kelurahan	Penduduk/Population		
	Laki-Laki/Male	Perempuan/Female	Jumlah/Total
(1)	(2)	(3)	(4)
001 Raja	1 256	1214	2 468
002 Lemo	1 124	1145	2 269
003 Abbumpungeng	792	799	1 591
004 Buareng	824	826	1 650
005 Massangkae	1 263	1205	2 468
006 Mallahae	612	664	1 276
007 Polewali	556	569	1 125
008 Awang Tangka	720	836	1 556
009 Padaelo	625	667	1 292
010 Gona	1 804	1 974	3 778
011 Waetuwo	817	883	1 700
012 Bulu Tanah	1167	1 256	2 423
013 Kalero	1 486	1 502	2 988
014 Lappa Bosse	1 417	1 383	2 800
015 Pude	1 235	1252	2 487
016 Ancu	378	458	836
017 Angkue	758	776	1 534
018 Tarasu	1 479	1 473	2 952
<b>Kajuara</b>	<b>18 313</b>	<b>18 882</b>	<b>37 195</b>



Lanjutan Tabel/*Continued Table 3.1*

Desa/Kelurahan <i>Village/Kelurahan</i>	Persentase Penduduk <i>Percentage of Total Population</i>	Kepadatan Penduduk (per Km <sup>2</sup> ) <i>Population Density per sq.km</i>	Rasio Jenis Kelamin Penduduk <i>Population Sex Ratio</i>
(1)	(5)	(6)	(7)
001 Raja	5,81	306	103
002 Lemo	5,68	287	98
003 Abbumpungeng	5,08	225	99
004 Buareng	4,3	275	100
005 Massangkae	4,6	386	105
006 Mallahae	5,17	177	92
007 Polewali	4,88	166	98
008 Awang Tangka	5,03	222	86
009 Padaelo	5,17	179	94
010 Gona	10,06	270	91
011 Waetuwo	5,68	215	93
012 Bulu Tanah	5,38	323	93
013 Kalero	10,76	199	99
014 Lappa Bosse	9,33	216	102
015 Pude	5,03	355	99
016 Ancu	1,8	334	83
017 Angkue	1,94	568	98
018 Tarasu	4,3	493	100
<b>Kajuara</b>	<b>100</b>	<b>267</b>	<b>97</b>

Sumber/*Source* : Dinas Kependudukan dan Pencatatan Sipil

**Tabel 3.2** Jumlah Penduduk Menurut Kelompok Umur dan Jenis Kelamin di Kecamatan Kajuara, 2021  
**Table** Population by Age Groups and Sex in Kajuara Subdistrict, 2021

Kelompok Umur Age Groups	Jenis Kelamin/Sex		
	Laki-Laki Male	Perempuan Female	Jumlah Total
(1)	(2)	(3)	(4)
0-4	...	...	...
5-9	...	...	...
10-14	...	...	...
15-19	...	...	...
20-24	...	...	...
25-29	...	...	...
30-34	...	...	...
35-39	...	...	...
40-44	...	...	...
45-49	...	...	...
50-54	...	...	...
55-59	...	...	...
60-64	...	...	...
65-69	...	...	...
70-74	...	...	...
75+	...	...	...
<b>Kajuara</b>	...	...	...

Catatan/Note: ...

Sumber/Source: ...



# BAB

# 4

## SOSIAL DAN KESEJAHTERAAN RAKYAT

### **Social and Welfare**



**PENJELASAN TEKNIS**

1. **Sekolah** adalah lembaga untuk para siswa pengajaran siswa/ murid di bawah pengawasan guru, Sebagian besar negara memiliki sistem pendidikan formal yang umumnya wajib,
2. **Guru** adalah pendidik dan pengajar pada pendidikan anak usia dini jalur sekolah atau pendidikan formal, pendidikan dasar, dan pendidikan menengah,
3. **Murid** biasanya digunakan untuk seseorang yang mengikuti suatu program pendidikan di sekolah atau lembaga pendidikan lainnya, di bawah bimbingan seorang atau beberapa guru,
4. **Rumah Sakit** adalah tempat pemeriksaan dan perawatan kesehatan, biasanya berada di bawah pengawasan dokter/ tenaga medis, yang melayani penderita yang sakit untuk
5. **Rumah Sakit Bersalin** adalah rumah sakit khusus untuk persalinan, dilengkapi pelayanan spesialis pemeriksaan kehamilan, persalinan, rawat inap dan rawat jalan ibu dan anak yang berada di bawah pengawasan dokter spesialis kandungan,

**TECHNICAL NOTES**

1. **The school** is an institution for students teaching students / students under the supervision of the teacher, Most countries have a formal education system that is generally compulsory,
2. **The teacher** is an educator and instructor in early childhood education through school or formal education, basic education and secondary education,
3. **Students** are usually used for someone who is attending an education program in a school or other educational institution, under the guidance of one or several teachers,
4. **Hospital** is a place for health check, usually controlled/supervised by doctors/medical personnel to serve the ill patients to get outpatient or inpatient treatment services,
5. **Maternity Hospital** is a specialized hospital for childbirth, has specialist inspection service to pregnancy, childbirth, hospitalization and outpatient for mothers and children that is under the supervision of an obstetrician,

7. **Rumah Bersalin** adalah sarana pelayanan kesehatan dengan izin sebagai rumah bersalin, dilengkapi pelayanan pemeriksaan kehamilan, persalinan serta pemeriksaan ibu dan anak yang berada di bawah pengawasan bidan senior,
  8. **Poliklinik** adalah sarana kesehatan yang dipakai untuk pelayanan berobat jalan, biasanya berada di bawah pengawasan dokter/tenaga medis,
  9. **Puskesmas** (Pusat Kesehatan Masyarakat) adalah unit pelaksana teknis dinas kesehatan kabupaten/ kota yang mempunyai fungsi utama sebagai penyelenggara pelayanan kesehatan tingkat pertama, Wilayah kerja puskesmas maksimal adalah satu kecamatan dan untuk dapat menjangkau wilayah kerjanya, puskesmas mempunyai jaringan pelayanan yang meliputi unit
  10. **PT Perusahaan Listrik Negara (Persero) (disingkat PLN)** adalah sebuah badan usaha milik negara yang mengurus semua aspek kelistrikan yang ada di Indonesia.
  11. **Bahan galian golongan c** adalah jenis bahan galian yang tidak termasuk golongan a (bahan galian strategis) ataupun golongan b (bahan galian vital).
7. **Maternity House** is health care facility with a license as a maternity house, equipped with prenatal care, childbirth and examination of mothers and children which is under the supervision of a senior midwife,
  8. **Polyclinic** is a health facility in which to get outpatient services, usually under the control of doctor/ medical personnel,
  9. **Public Health Center** is technical implementation unit of regency health department that have the primary function as a first-level health care providers, The working area standard of public health center is one district and to reach their working areas, public health centers have a service network covering subsidiary of public health center, mobile public health center units, and midwife units (Regulation of the Minister)
  10. **PT Perusahaan Listrik Negara (Persero) (abbreviated as PLN)** is a state-owned enterprise that deals with all aspects of electricity in Indonesia.
  11. **Class C minerals** are types of minerals that do not belong to group A (strategic minerals) or group B (vital minerals). Class C minerals usually do not require an international market and are usually managed by the community as well as the local government.

Bahan galian golongan c biasanya tidak memerlukan pasaran internasional dan biasanya dikelola oleh masyarakat juga pemerintah daerah.

12. **Air dalam kemasan** adalah air yang diproduksi dan didistribusikan oleh suatu perusahaan dalam kemasan botol (600 ml, 1.5 liter, 12 liter atau 19 liter) dan gelas, ataupun galon.
13. **Leding meteran** adalah air yang diproduksi melalui proses penjernihan dan penyehatan sebelum dialirkan kepada konsumen melalui suatu instalasi berupa saluran air
14. **Sumur bor/pompa** adalah air tanah yang cara pengambilannya dengan pompa tangan, pompa listrik, atau kincir angin, termasuk sumur artesis (sumur pantek).
15. **Sumur terlindung** adalah sumur galian bila lingkaran sumur/perigi tersebut dilindungi oleh tembok paling sedikit 0,8 meter di atas tanah dan 3 meter ke bawah tanah, serta ada lantai semen sejauh 1 meter dari lingkaran sumur/perigi.
16. **Sumur tak terlindung** adalah sumur yang tidak memenuhi syarat sebagai sumur terlindung
17. **Mata air terlindung** adalah sumber air permukaan tanah di mana air timbul dengan sendirinya dan dikategorikan sebagai terlindung karena mata air tersebut terlindung dari air bekas pakai, bekas mandi,
12. **Bottled water** is water produced and distributed by a company in bottles (600 ml, 1.5 liters, 12 liters or 19 liters) and glasses, or gallons.
13. **Leding meter** is water that is produced through a purification and sanitation process before being distributed to consumers through an installation in the form of a water channel.
14. **Drilled/pump wells** are groundwater which is taken by hand pumps, electric pumps, or windmills, including artesian wells (pantek well).
15. **A protected well** is a dug well if the circumference of the well/well is protected by a wall at least 0.8 meters above ground and 3 meters underground, and there is a cement floor as far as 1 meters from the circumference of the well/well.
16. **An unprotected well** is a well that does not meet the requirements as a protected well
17. **A protected spring** is a groundwater source where water arises by itself and is categorized as protected because the spring is protected from used water, used bathing, washing, or otherwise.
18. **Surface water** is when households use water from rivers, lakes, reservoirs, ponds, irrigation as the main source of drinking water.
19. **Rainwater** is when the household uses rainwater as a

mencuci, atau lainnya.

18. **Air permukaan** adalah apabila rumah tangga menggunakan air darisungai, danau, waduk, kolam, irigasi sebagai sumber utama air minum.
18. **Air hujan** adalah apabila rumah tangga menggunakan air hujan sebagai sumber utama air minum.

*main source of drinking water.*

<https://bonekab.bps.go.id>



**ULASAN****Pendidikan**

Menurut data Kementerian Pendidikan dan Kebudayaan dan Kementerian Agama Kabupaten Bone, di kecamatan Kajuara pada tahun 2021 terdapat 30 Sekolah Dasar, 2 Madrasah Ibtidaiyah, 4 SMP, 4 Madrasah Tsanawiyah, 1 SMA, 1 SMK dan 3 Madrasah Aliyah.

**Kesehatan**

Pada tahun 2021 di Kajuara terdapat 1 Puskesmas rawat Inap dan 3 Apotek.

**Agama**

Dari sisi agama, mayoritas penduduk Kecamatan Kajuara beragama Islam menurut catatan Kementerian Agama Kabupaten Bone, Jumlah tempat peribadatan untuk agama Islam yaitu total 72 Masjid dan 6 Mushola.

**DESCRIPTION***Education*

*According to data from the Ministry of Education and Culture and the Ministry of Religion of Bone Regency, in the Kajuara sub-district in 2021 there will be 30 elementary schools, 2 Islamic elementary schools, 4 junior high schools, 4 Tsanawiyah Madrasas, 1 SMA, 1 SMK and 3 Madrasas Aliyah.*

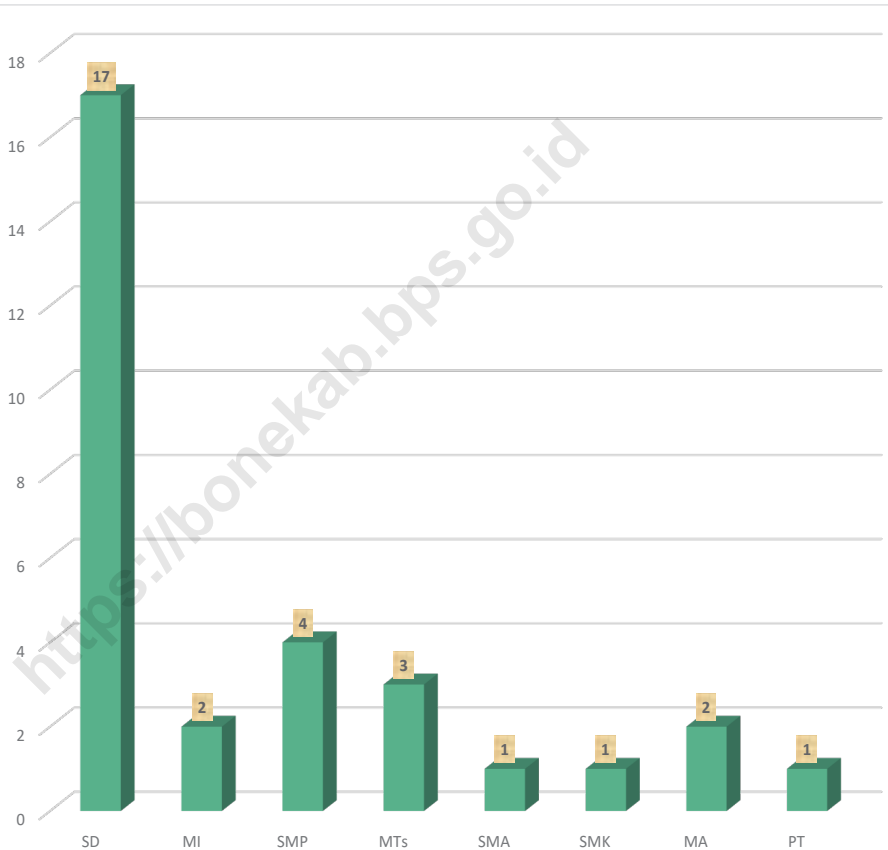
*Health*

*In 2021 in Kajuara there will be 1 inpatient health center and 1 inpatient health center without hospitalization.*

*Religion*

*In terms of religion, the majority of the population of Kajuara District is Muslim according to the records of the Ministry of Religion of Bone Regency. The number of places of worship for Islam is a total of 72 mosques and 6 prayer rooms.*

**Gambar 4.1** Jumlah Sekolah Menurut Tingkat Pendidikan di Kecamatan Kajuara, 2020/2021 dan 2021/2022  
**Figures** Number of Schools by Educational Level in Kajuara Subdistrict, 2020/2021 and 2021/2022

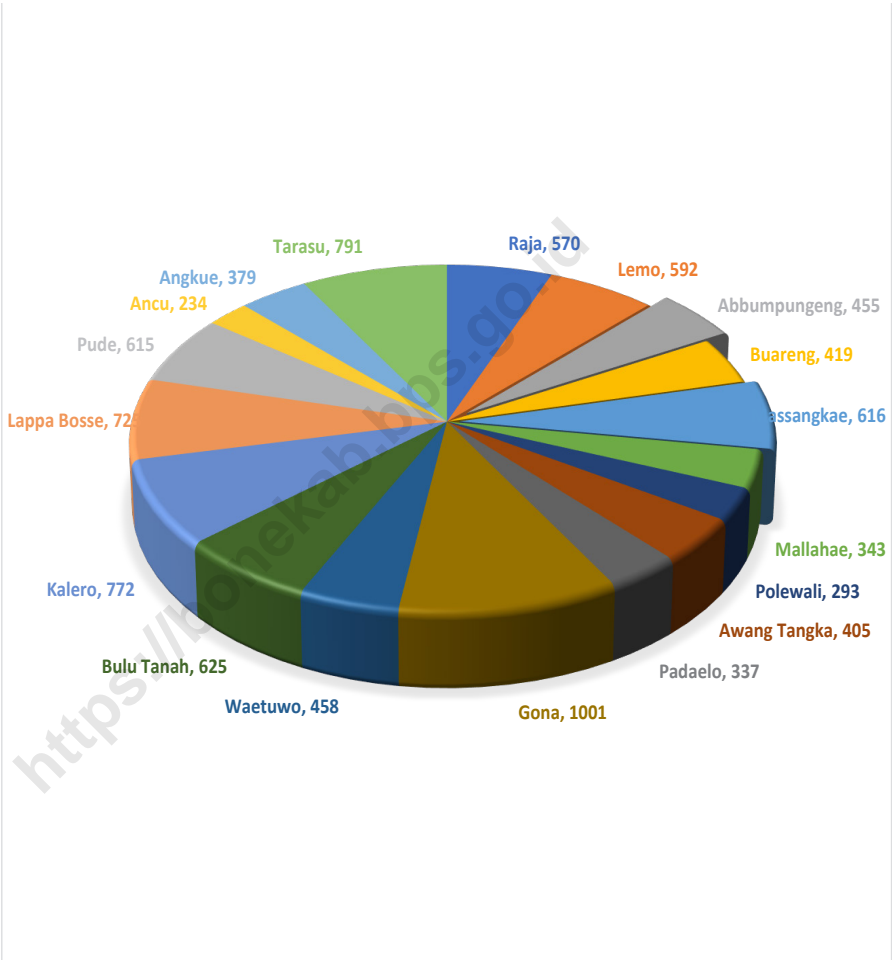


Sumber/Source : <sup>2</sup> Kementerian Pendidikan, Kebudayaan, Riset, dan Teknologi, Sistem Data Pokok Pendidikan, data semester ganjil laporan sampai dengan 30 November 2021/Ministry of Education, Culture, Research, and Technology, Basic Education Data System, odd semester report data up to 30 November 2021

<sup>2</sup> Kementerian Agama, EMIS, data semester ganjil laporan sampai dengan 17 Februari 2022/ Ministry of Religious Affairs, EMIS, odd semester report data up to 17 February 2022

**Gambar 4.2**  
**Figures**

**Banyaknya Keluarga Pengguna Listrik PLN di Kecamatan Kajuara, 2021**  
**Number of Family by Electricity Consumer of PLN in Kajuara Subdistrict, 2021**



Sumber/Source : BPS, Pendataan Potensi Desa (Podes) 2021/BPS-Statistics Indonesia, Village Potential Data Collecting 2021

#### 4.1 PENDIDIKAN EDUCATION

**Tabel 4.1.1** Banyaknya Desa1/Kelurahan yang Memiliki Fasilitas Sekolah Menurut Tingkat Pendidikan di Kecamatan Kajuara, 2019–2021  
*Number of Villages1/Kelurahan Having Educational Facilities by Educational Level in Kajuara Subdistrict, 2019–2021*

Tingkat Pendidikan <i>Educational Level</i>	2019	2020	2021
(1)	(2)	(3)	(4)
Sekolah Dasar (SD) <i>Primary School</i>	17	17	17
Madrasah Ibtidaiyah (MI) <i>Madrasah Ibtidaiyah</i>	2	2	2
Sekolah Menengah Pertama (SMP) <i>Junior High School</i>	4	4	4
Madrasah Tsanawiyah (MTs) <i>Madrasah Tsanawiyah (MTs)</i>	2	3	3
Sekolah Menengah Atas (SMA) <i>Senior High School</i>	1	1	1
Sekolah Menengah Kejuruan (SMK) <i>Vocational High School</i>	1	1	1
Madrasah Aliyah (MA) <i>Madrasah Aliyah</i>	2	2	2
Akademi/Perguruan Tinggi <i>Academy/University</i>	1	1	1

Catatan/Note: <sup>1</sup>Desa pada tabel ini termasuk Unit Permukiman Transmigrasi (UPT) yang masih dibina oleh kementerian terkait/  
*Villages in this table include Transmigration Settlement Unit which is still fostered by the relevant ministries.*

\*data jumlah MI dan MTS tahun 2020 direvisi\*

Sumber/Source: BPS, Pendataan Potensi Desa (Podes) 2020 dan 2021/BPS-Statistics Indonesia, *Village Potential Data Collecting 2020 and 2021*

**Tabel 4.1.2** Jumlah Sekolah Menurut Tingkat Pendidikan di Kecamatan Kajuara, 2020/2021 dan 2021/2022  
**Table** Number of Schools by Educational Level in Kajuara Subdistrict, 2020/2021 and 2021/2022

Tingkat Pendidikan Educational Level	Negeri/Public		Swasta/Private		Jumlah/Total	
	2020/2021	2021/2022	2020/2021	2021/2022	2020/2021	2021/2022
(1)	(2)	(3)	(4)	(5)	(6)	(7)
Taman Kanak-Kanak (TK) <sup>1</sup> /Kindergarten <sup>1</sup>	-	-	24	24	24	24
Raudatul Athfal (RA) <sup>2</sup> Raudatul Athfal (RA) <sup>2</sup>	-	-	3	3	3	3
Sekolah Dasar (SD) <sup>1</sup> Elementary Schools <sup>1</sup>	30	30	-	-	30	30
Madrasah Ibtidaiyah (MI) <sup>2</sup> /Madrasah Ibtidaiyah (MI) <sup>2</sup>	-	-	2	2	2	2
Sekolah Menengah Pertama (SMP) <sup>1</sup> /Junior High Schools <sup>1</sup>	4	4	-	-	4	4
Madrasah Tsanawiyah (MTs) <sup>2</sup> /Madrasah Tsanawiyah (MTs) <sup>2</sup>	-	-	4	4	4	4
Sekolah Menengah Atas (SMA) <sup>1</sup> /Senior High Schools <sup>1</sup>	1	1	-	-	1	1
Sekolah Menengah Kejuruan (SMK) <sup>1</sup> Vocational High Schools <sup>1</sup>	1	1	-	-	1	1
Madrasah Aliyah (MA) <sup>2</sup> Madrasah Aliyah (MA) <sup>2</sup>	1	1	2	2	3	3

Catatan/Note: <sup>3</sup> Seluruh Raudatul Athfal (RA) berstatus swasta/All Raudatul Athfal (RA) are private

Sumber/Source: <sup>1</sup> Kementerian Pendidikan, Kebudayaan, Riset, dan Teknologi, Sistem Data Pokok Pendidikan, data semester ganjil laporan sampai dengan 30 November 2021/Ministry of Education, Culture, Research, and Technology, Basic Education Data System, odd semester report data up to 30 November 2021

<sup>2</sup> Kementerian Agama, EMIS, data semester ganjil laporan sampai dengan 17 Februari 2022/Ministry of Religious Affairs, EMIS, odd semester report data up to 17 February 2022

**Tabel 4.1.3** Jumlah Guru Menurut Tingkat Pendidikan di Kecamatan Kajuara, 2020/2021 dan 2021/2022  
**Table** Number of Teachers by Educational Level in Kajuara Subdistrict, 2020/2021 and 2021/2022

Tingkat Pendidikan Educational Level	Negeri/Public		Swasta/Private		Jumlah/Total	
	2020/2021	2021/2022	2020/2021	2021/2022	2020/2021	2021/2022
(1)	(2)	(3)	(4)	(5)	(6)	(7)
Taman Kanak-Kanak (TK) <sup>1</sup> /Kindergarten <sup>1</sup>	-	-	71	68	71	68
Raudatul Athfal (RA) <sup>2</sup> Raudatul Athfal (RA) <sup>2</sup>	-	-	9	10	9	10
Sekolah Dasar (SD) <sup>1,3</sup> Elementary Schools <sup>1,3</sup>	277	269	-	-	277	269
Madrasah Ibtidaiyah (MI) <sup>2</sup> /Madrasah Ibtidaiyah (MI) <sup>2</sup>	-	-	23	22	23	22
Sekolah Menengah Pertama (SMP) <sup>1,3</sup> / Junior High Schools <sup>1,3</sup>	86	90	-	-	86	90
Madrasah Tsanawiyah (MTs) <sup>2</sup> /Madrasah Tsanawiyah (MTs) <sup>2</sup>	-	-	64	64	64	64
Sekolah Menengah Atas (SMA) <sup>1,3</sup> / Senior High Schools <sup>1,3</sup>	49	53	-	-	49	53
Sekolah Menengah Kejuruan (SMK) <sup>1,3,4</sup> Vocational High Schools <sup>1,3,4</sup>	24	31	-	-	24	31
Madrasah Aliyah (MA) <sup>2</sup> Madrasah Aliyah (MA) <sup>2</sup>	-	46	-	25	-	71

Catatan/Note: <sup>3</sup> Jumlah guru termasuk kepala sekolah dan guru/The total of teachers including headmaster and teacher.

<sup>4</sup> Guru yang mengajar di dua sekolah atau lebih dihitung di masing-masing sekolah/Teacher who taught in two schools or more counted in every school.

Sumber/Source: <sup>1</sup> Kementerian Pendidikan, Kebudayaan, Riset, dan Teknologi, Sistem Data Pokok Pendidikan, data semester ganjil laporan sampai dengan 30 November 2021/Ministry of Education, Culture, Research, and Technology, Basic Education Data System, odd semester report data up to 30 November 2021

<sup>2</sup> Kementerian Agama, EMIS, data semester ganjil laporan sampai dengan 17 Februari 2022/Ministry of Religious Affairs, EMIS, odd semester report data up to 17 February 2022

**Tabel 4.1.4** Jumlah Murid Menurut Tingkat Pendidikan di Kecamatan Kajuara, 2020/2021 dan 2021/2022  
**Table** Number of Pupils by Educational Level in Kajuara Subdistrict, 2020/2021 and 2021/2022

Tingkat Pendidikan Educational Level	Negeri/Public		Swasta/Private		Jumlah/Total	
	2020/2021	2021/2022	2020/2021	2021/2022	2020/2021	2021/2022
(1)	(2)	(3)	(4)	(5)	(6)	(7)
Taman Kanak-Kanak (TK) <sup>1</sup> /Kindergarten <sup>1</sup>	-	-	1 013	868	1 013	868
Raudatul Athfal (RA) <sup>2</sup> Raudatul Athfal (RA) <sup>2</sup>	-	-	103	105	103	105
Sekolah Dasar (SD) <sup>1</sup> Elementary Schools <sup>1</sup>	3 761	3 742	-	-	3 761	3 742
Madrasah Ibtidaiyah (MI) <sup>2</sup> /Madrasah Ibtidaiyah (MI) <sup>2</sup>	-	-	205	215	205	215
Sekolah Menengah Pertama (SMP) <sup>1</sup> /Junior High Schools <sup>1</sup>	1 272	1 295	-	-	1 272	1 295
Madrasah Tsanawiyah (MTs) <sup>2</sup> /Madrasah Tsanawiyah (MTs) <sup>2</sup>	-	-	1,051	1,145	1,051	1,145
Sekolah Menengah Atas (SMA) <sup>1</sup> /Senior High Schools <sup>1</sup>	851	820	-	-	851	820
Sekolah Menengah Kejuruan (SMK) <sup>1</sup> Vocational High Schools <sup>1</sup>	427	395	-	-	427	395
Madrasah Aliyah (MA) <sup>2</sup> Madrasah Aliyah (MA) <sup>2</sup>	306	329	626	580	932	909

Catatan/Note: ...

Sumber/Source: <sup>1</sup> Kementerian Pendidikan, Kebudayaan, Riset, dan Teknologi, Sistem Data Pokok Pendidikan, data semester ganjil laporan sampai dengan 30 November 2021/Ministry of Education, Culture, Research, and Technology, Basic Education Data System, odd semester report data up to 30 November 2021

<sup>2</sup> Kementerian Agama, EMIS, data semester ganjil laporan sampai dengan 17 Februari 2022/Ministry of Religious Affairs, EMIS, odd semester report data up to 17 February 2022

## 4.2 KESEHATAN HEALTH

**Tabel 4.2.1** Banyaknya Desa1/Kelurahan yang Memiliki Sarana Kesehatan Menurut Jenis Sarana Kesehatan di Kecamatan Kajuara, 2019–2021  
*Number of Villages1/Kelurahan Health Facilities by Type of Health Facilities in Kajuara Subdistrict, 2019–2021*

Jenis Sarana Kesehatan <i>Type of Health Facilities</i>	2019	2020	2021
(1)	(2)	(3)	(4)
Rumah Sakit <i>Hospital</i>	-	-	-
Rumah Sakit Bersalin <i>Maternity Hospital</i>	-	-	-
Poliklinik/Balai Pengobatan <i>Polyclinic</i>	-	-	-
Puskesmas Rawat Inap <i>Public Health Center with Inpatient Care</i>	1	1	1
Puskesmas Tanpa Rawat Inap <i>Public Health Center without Inpatient Care</i>	-	-	-
Apotek <i>Pharmacy</i>	-	3	3

Catatan/Note: ...

Sumber/Source: BPS, Pendataan Potensi Desa (Podes) 2019–2021/BPS-Statistics Indonesia, Village Potential Data Collecting 2019–2021



**Tabel** 4.2.2  
**Table**

**Banyaknya Warga Penderita Kekurangan Gizi Menurut Desa/Kelurahan di Kecamatan Kajuara, 2020**  
**Number of People with Malnutrition by Villages/Kelurahan in Kajuara Subdistrict, 2020**

<b>Desa/Kelurahan</b> <b>Village/Kelurahan</b>	<b>2020</b>
(1)	(2)
001 Raja	-
002 Lemo	-
003 Abbumpungeng	6
004 Buareng	-
005 Massangkae	-
006 Mallahae	-
007 Polewali	-
008 Awang Tangka	-
009 Padaelo	-
010 Gona	-
011 Waetuwo	-
012 Bulu Tanah	-
013 Kalero	-
014 Lappa Bosse	3
015 Pude	3
016 Ancu	1
017 Angkue	2
018 Tarasu	1
<b>013 Kalero</b>	<b>16</b>

Catatan/Note: ...

Sumber/Source: BPS, Pendataan Potensi Desa (Podes) 2021/BPS-Statistics Indonesia, Village Potential Data Collecting 2021

### 4.3 PERUMAHAN DAN LINGKUNGAN HOUSING AND ENVIRONMENT

**Tabel 4.3.1** Banyaknya Desa/Kelurahan Menurut Sumber Air Minum Sebagian Besar Keluarga di Kecamatan Kajuara, 2019–2021  
**Table** *Number of Villages/Kelurahan by Drinking Water Source of Majority Family in Kajuara Subdistrict, 2019–2021*

Sumber Air Minum Source of Drinking Water	2019	2020	2021
(1)	(2)	(3)	(4)
Air Kemasan Bermerk/ <i>Branded Bottled Water</i>	-	-	-
Air Isi Ulang/ <i>Refil Water</i>	-	-	-
Leding Dengan Meteran/ <i>Metered Piped Water</i>	4	5	1
Leding Tanpa Meteran/ <i>Non Metered Piped Water</i>	7	7	-
Sumur Bor atau Pempa/ <i>Artesian Well or Pumped Water</i>	-	-	6
Sumur/ <i>Well</i>	4	1	1
Mata Air/ <i>Spring</i>	3	5	4
Sungai/Danau/Kolam/ Waduk/Situ/ Embung/Bendungan/ <i>River/Lake/Pond/ Reservoir/Dam</i>	-	-	-
Air Hujan/ <i>Rainwater</i>	-	-	-
Lainnya/ <i>Others</i>	-	-	-

Catatan/*Note*: ...

Sumber/*Source*: BPS, Pendataan Potensi Desa (Podes) 2019–2021/*BPS-Statistics Indonesia, Village Potential Data Collecting 2019–2021*

**Tabel 4.3.2** Banyaknya Keluarga Menurut Desa/Kelurahan dan Jenis Pengguna Listrik di Kecamatan Kajuara, 2021  
**Table** *Number of Family by Villages/Kelurahan and Type of Electricity Consumer in Kajuara Subdistrict, 2021*

Desa/Kelurahan <i>Village/Kelurahan</i>	Pengguna Listrik <i>Electricity Consumer</i>			Bukan Pengguna Listrik <i>Not Electricity Consumer</i>
	PLN <i>State Electricity Company</i>	Non PLN <i>Non-State Electricity Company</i>	Jumlah <i>Total</i>	
(1)	(2)	(3)	(4)	(5)
001 Raja	570	-	570	55
002 Lemo	592	-	592	-
003 Abbumpungeng	455	-	455	-
004 Buareng	419	-	419	-
005 Massangkae	616	-	616	-
006 Mallahae	343	-	343	-
007 Polewali	293	-	293	-
008 Awang Tangka	405	-	405	-
009 Padaelo	337	-	337	1
010 Gona	1001	-	1001	3
011 Waetuwo	458	-	458	-
012 Bulu Tanah	625	-	625	-
013 Kalero	772	-	772	-
014 Lappa Bosse	725	-	725	11
015 Pude	615	-	615	3
016 Ancu	234	-	234	-
017 Angkue	379	-	379	-
018 Tarasu	791	-	791	-
<b>Kajuara</b>	<b>9630</b>	<b>-</b>	<b>9630</b>	<b>73</b>

Catatan/Note: ...

Sumber/Source: BPS, Pendataan Potensi Desa (Podes) 2021/BPS-Statistics Indonesia, Village Potential Data Collecting 2021

**Tabel 4.3.3**      **Banyaknya Desa/Kelurahan Menurut Sumber Penerangan Jalan Utama Desa/Kelurahan di Kecamatan Kajuara, 2019–2021**  
**Table**              **Number of Villages/Kelurahan by Source of Villages/Kelurahan's Main Street Illumination in Kajuara Subdistrict, 2019–2021**

Sumber Penerangan Jalan Utama <i>Source of Main Street Illumination</i>	2019	2020	2021
(1)	(2)	(3)	(4)
Listrik Pemerintah/ <i>State Electricity</i>	16	-	14
Listrik Non Pemerintah/ <i>Non-State Electricity</i>	-	9	2
Non Listrik/ <i>Non-Electric</i>	-	8	0

Catatan/*Note*: ...

Sumber/*Source*: BPS, Pendataan Potensi Desa (Podes) 2019–2021/*BPS-Statistics Indonesia, Village Potential Data Collecting 2019–2021*

**Tabel 4.3.4**  
**Table**

**Banyaknya Desa/Kelurahan Menurut Penggunaan Fasilitas Tempat Buang Air Besar Sebagian Besar Keluarga di Kecamatan Kajuara, 2019–2021**  
**Number of Villages/Kelurahan by Toilet Facility Used by Majority Family in Kajuara Subdistrict, 2019–2021**

Fasilitas Tempat Buang Air Besar <i>Toilet Facility</i>	2019	2020	2021
(1)	(2)	(3)	(4)
<b>Jamban/Toilet</b>			
Sendiri/ <i>Private</i>	17	18	18
Bersama/ <i>Shared</i>	-	-	-
Umum/ <i>Public</i>	-	-	-
<b>Bukan Jamban/<i>Non-Toilet</i></b>	1	-	-
<b>Jumlah/<i>Total</i></b>	<b>18</b>	<b>18</b>	<b>18</b>

Catatan/*Note*: ...

Sumber/*Source*: BPS, Pendataan Potensi Desa (Podes) 2019–2021/*BPS-Statistics Indonesia, Village Potential Data Collecting 2019–2021*

**Tabel 4.3.5** Banyaknya Desa/Kelurahan Menurut Jenis Bahan Bakar untuk Memasak yang Digunakan Sebagian Besar Keluarga di Kecamatan Kajuara, 2021  
**Table** *Number of Villages/Kelurahan by Type of Cooking Fuel Used by Majority Family in Kajuara Subdistrict, 2021*

Jenis Bahan Bakar untuk Memasak <i>Type of Cooking Fuel</i>	2021
(1)	(2)
Listrik/ <i>Electric</i>	-
Elpiji 5,5 kg/ <i>Blue Gas 5.5 kg-LPG</i>	-
Elpiji 12 kg/ <i>12 kg-LPG</i>	-
Elpiji 3 kg/ <i>3 kg-LPG</i>	18
Gas Kota/ <i>City Gas</i>	-
Biogas/ <i>Biogas</i>	-
Minyak Tanah/ <i>Kerosene</i>	-
Briket/ <i>Briquettes</i>	-
Arang/ <i>Charcoal</i>	-
Kayu Bakar/ <i>Firewood</i>	-
Lainnya/ <i>Others</i>	-
<b>Jumlah/<i>Total</i></b>	<b>18</b>

Catatan/*Note*: ...

Sumber/*Source*: BPS, Pendataan Potensi Desa (Podes) 2021/BPS-Statistics Indonesia, *Village Potential Data Collecting 2021*

#### 4.4 AGAMA DAN SOSIAL LAINNYA RELIGION AND OTHER SOCIAL AFFAIRS

**Tabel 4.4.1** Jumlah Tempat Peribadatan Menurut Desa/Kelurahan di Kecamatan Kajuara, 2021  
**Table** Number of Worship Places by Villages/Kelurahan in Kajuara Subdistrict, 2021

Desa/Kelurahan Village/Kelurahan	Masjid Mosque	Mushola Pray Room	Gereja Protestan Protestant Church	Gereja Katholik Catholic Church	Pura Temple	Vihara
(1)	(2)	(3)	(4)	(5)	(6)	(7)
001 Raja	4	-	-	-	-	-
002 Lemo	3	2	-	-	-	-
003 Abbumpungeng	3	-	-	-	-	-
004 Buareng	4	-	-	-	-	-
005 Massangkae	5	-	-	-	-	-
006 Mallahae	3	-	-	-	-	-
007 Polewali	2	-	-	-	-	-
008 Awang Tangka	2	1	-	-	-	-
009 Padaelo	3	-	-	-	-	-
010 Gona	8	-	-	-	-	-
011 Waetuwo	4	-	-	-	-	-
012 Bulu Tanah	6	-	-	-	-	-
013 Kalero	6	-	-	-	-	-
014 Lappa Bosse	5	1	-	-	-	-
015 Pude	3	-	-	-	-	-
016 Ancu	2	1	-	-	-	-
017 Angkue	1	1	-	-	-	-
018 Tarasu	8	-	-	-	-	-
<b>Kajuara</b>	<b>72</b>	<b>6</b>	<b>-</b>	<b>-</b>	<b>-</b>	<b>-</b>

Catatan/Note: ...

Sumber/Source: BPS, Pendataan Potensi Desa (Podes) 2021/BPS-Statistics Indonesia, Village Potential Data Collecting 2021

**Tabel 4.4.2** Banyaknya Kejadian Bencana Alam Menurut Desa/  
**Table** Kelurahan dan Jenis Bencana Alam di Kecamatan Kajuara,  
 2020  
*Number of Natural Disaster Events by Villages/Kelurahan and  
 Type of Natural Disaster in Kajuara Subdistrict, 2020*

Desa/Kelurahan Village/Kelurahan	Gempa Bumi Earthquake	Tsunami Tsunami	Gunung Meletus Volcanic Eruption	Tanah Longsor Landslide
(1)	(2)	(3)	(4)	(5)
001 Raja	-	-	-	-
002 Lemo	-	-	-	-
003 Abbumpungeng	-	-	-	-
004 Buareng	-	-	-	-
005 Massangkae	-	-	-	-
006 Mallahae	-	-	-	-
007 Polewali	-	-	-	-
008 Awang Tangka	-	-	-	-
009 Padaelo	-	-	-	-
010 Gona	-	-	-	-
011 Waetuwo	-	-	-	-
012 Bulu Tanah	-	-	-	-
013 Kalero	-	-	-	-
014 Lappa Bosse	-	-	-	-
015 Pude	-	-	-	-
016 Ancu	-	-	-	-
017 Angkue	-	-	-	-
018 Tarasu	-	-	-	-
<b>Kajuara</b>	-	-	-	-



Lanjutan Tabel/*Continued Table* 4.4.2

<b>Desa/Kelurahan Village/Kelurahan</b>	<b>Banjir Floods</b>	<b>Banjir Bandang Flash Floods</b>	<b>Kekeringan Drought</b>	<b>Kebakaran Hutan dan Lahan Forest and Land Fires</b>
(1)	(6)	(7)	(8)	(9)
001 Raja	-	-	-	-
002 Lemo	-	-	-	-
003 Abbumpungeng	-	-	-	-
004 Buareng	-	-	-	-
005 Massangkae	-	-	-	-
006 Mallahae	-	-	-	-
007 Polewali	-	-	-	-
008 Awang Tangka	-	-	-	-
009 Padaelo	-	-	-	-
010 Gona	-	-	-	-
011 Waetuwo	-	-	-	-
012 Bulu Tanah	-	-	-	-
013 Kalero	-	-	-	-
014 Lappa Bosse	-	-	-	-
015 Pude	-	-	-	-
016 Ancu	-	-	-	-
017 Angkue	-	-	-	-
018 Tarasu	-	-	-	-
<b>Kajuara</b>	-	-	-	-

Lanjutan Tabel/Continued Table 4.4.2

Desa/Kelurahan Village/Kelurahan	Angin Puyuh/ Puting Beliung/ Topan Tornado/Typhoon	Gelombang Pasang Tidal Wave	Abrasi Abrasion
(1)	(10)	(11)	(12)
001 Raja	-	-	-
002 Lemo	-	-	-
003 Abbumpungeng	-	-	-
004 Buareng	-	-	-
005 Massangkae	-	-	-
006 Mallahae	-	-	-
007 Polewali	-	-	-
008 Awang Tangka	-	-	-
009 Padaelo	-	-	-
010 Gona	-	-	-
011 Waetuwo	-	-	-
012 Bulu Tanah	-	-	-
013 Kalero	-	-	-
014 Lappa Bosse	-	-	-
015 Pude	-	-	-
016 Ancu	-	-	-
017 Angkue	-	-	-
018 Tarasu	-	-	-
<b>Kajuara</b>	-	-	-

Catatan/Note: ...

Sumber/Source: BPS, Pendataan Potensi Desa (Podes) 2021/BPS-Statistics Indonesia, Village Potential Data Collecting 2021

**Tabel 4.4.3** Banyaknya Korban Jiwa Akibat Bencana Alam Menurut Desa/Kelurahan dan Jenis Bencana Alam di Kecamatan Kajuara, 2020  
*Number of Fatalities Due to Natural Disasters by Villages/ Kelurahan and Type of Natural Disaster in Kajuara Subdistrict, 2020*

Desa/Kelurahan Village/Kelurahan	Gempa Bumi Earthquake	Tsunami Tsunami	Gunung Meletus Volcanic Eruption	Tanah Longsor Landslide
(1)	(2)	(3)	(4)	(5)
001 Raja	-	-	-	-
002 Lemo	-	-	-	-
003 Abbumpungeng	-	-	-	-
004 Buareng	-	-	-	-
005 Massangkae	-	-	-	-
006 Mallahae	-	-	-	-
007 Polewali	-	-	-	-
008 Awang Tangka	-	-	-	-
009 Padaelo	-	-	-	-
010 Gona	-	-	-	-
011 Waetuwo	-	-	-	-
012 Bulu Tanah	-	-	-	-
013 Kalero	-	-	-	-
014 Lappa Bosse	-	-	-	-
015 Pude	-	-	-	-
016 Ancu	-	-	-	-
017 Angkue	-	-	-	-
018 Tarasu	-	-	-	-
<b>Kajuara</b>	-	-	-	-

Lanjutan Tabel/Continued Table 4.4.3

Desa/Kelurahan Village/Kelurahan	Banjir Floods	Banjir Bandang Flash Floods	Kekeringan Drought	Kebakaran Hutan dan Lahan Forest and Land Fires
(1)	(6)	(7)	(8)	(9)
001 Raja	-	-	-	-
002 Lemo	-	-	-	-
003 Abbumpungeng	-	-	-	-
004 Buareng	-	-	-	-
005 Massangkae	-	-	-	-
006 Mallahae	-	-	-	-
007 Polewali	-	-	-	-
008 Awang Tangka	-	-	-	-
009 Padaelo	-	-	-	-
010 Gona	-	-	-	-
011 Waetuwo	-	-	-	-
012 Bulu Tanah	-	-	-	-
013 Kalero	-	-	-	-
014 Lappa Bosse	-	-	-	-
015 Pude	-	-	-	-
016 Ancu	-	-	-	-
017 Angkue	-	-	-	-
018 Tarasu	-	-	-	-
<b>Kajuara</b>	-	-	-	-

Lanjutan Tabel/*Continued Table* 4.4.3

Desa/Kelurahan <i>Village/Kelurahan</i>	Angin Puyuh/ Puting Beliung/ Topan <i>Tornado/Typhoon</i>	Gelombang Pasang <i>Tidal Wave</i>	Abrasi <i>Abrasion</i>
(1)	(10)	(11)	(12)
001 Raja	-	-	-
002 Lemo	-	-	-
003 Abbumpungeng	-	-	-
004 Buareng	-	-	-
005 Massangkae	-	-	-
006 Mallahae	-	-	-
007 Polewali	-	-	-
008 Awang Tangka	-	-	-
009 Padaelo	-	-	-
010 Gona	-	-	-
011 Waetuwo	-	-	-
012 Bulu Tanah	-	-	-
013 Kalero	-	-	-
014 Lappa Bosse	-	-	-
015 Pude	-	-	-
016 Ancu	-	-	-
017 Angkue	-	-	-
018 Tarasu	-	-	-
<b>Kajuara</b>	-	-	-

Catatan/*Note*: ...Sumber/*Source*: BPS, Pendataan Potensi Desa (Podes) 2021/*BPS-Statistics Indonesia, Village Potential Data Collecting 2021*

**Tabel 4.4.4** Keberadaan Fasilitas/Upaya Antisipasi/Mitigasi Bencana Alam Menurut Desa/Kelurahan di Kecamatan Kajuara, 2021  
**Table** Existence of Facilities/Efforts for Anticipation/Mitigation of Natural Disasters by Villages/Kelurahan by Villages/Kelurahan in Kajuara Subdistrict, 2021

Desa/Kelurahan Village/Kelurahan	Sistem Peringatan Dini Bencana Alam Natural Disaster Early Warning System	Sistem Peringatan Dini Khusus Tsunami Tsunami Early Warning System	Perlengkapan Keselamatan Safety Equipment
(1)	(2)	(3)	(4)
001 Raja	Tidak Ada	Bukan Wilayah Potensi Tsunami	Tidak Ada
002 Lemo	Tidak Ada	Bukan Wilayah Potensi Tsunami	Tidak Ada
003 Abbumpungeng	Tidak Ada	Tidak Ada	Tidak Ada
004 Buareng	Tidak Ada	Bukan Wilayah Potensi Tsunami	Tidak Ada
005 Massangkae	Tidak Ada	Tidak Ada	Tidak Ada
006 Mallahae	Tidak Ada	Tidak Ada	Tidak Ada
007 Polewali	Tidak Ada	Tidak Ada	Tidak Ada
008 Awang Tangka	Tidak Ada	Bukan Wilayah Potensi Tsunami	Tidak Ada
009 Padaelo	Tidak Ada	Bukan Wilayah Potensi Tsunami	Tidak Ada
010 Gona	Tidak Ada	Bukan Wilayah Potensi Tsunami	Tidak Ada
011 Waetuwo	Tidak Ada	Tidak Ada	Tidak Ada
012 Bulu Tanah	Tidak Ada	Bukan Wilayah Potensi Tsunami	Tidak Ada
013 Kalero	Tidak Ada	Bukan Wilayah Potensi Tsunami	Tidak Ada
014 Lappa Bosse	Tidak Ada	Tidak Ada	Tidak Ada

Lanjutan Tabel/*Continued Table* 4.4.4

Desa/Kelurahan <i>Village/Kelurahan</i>	Rambu-Rambu dan Jalur Evakuasi Bencana <i>Sign and Evacuation Route</i>	Pembuatan, Perawatan, atau Normalisasi: Sungai, Kanal, Tanggul, Parit, Drainase, Waduk, Pantai, dll <i>Manufacture, Maintenance, or Normalization: Rivers, Canals, Embankment, etc</i>
(1)	(5)	(6)
001 Raja	Tidak Ada	Tidak Ada
002 Lemo	Tidak Ada	Tidak Ada
003 Abbumpungeng	Tidak Ada	Tidak Ada
004 Buareng	Tidak Ada	Tidak Ada
005 Massangkae	Tidak Ada	Tidak Ada
006 Mallahae	Tidak Ada	Tidak Ada
007 Polewali	Tidak Ada	Ada
008 Awang Tangka	Tidak Ada	Tidak Ada
009 Padaelo	Tidak Ada	Tidak Ada
010 Gona	Tidak Ada	Tidak Ada
011 Waetuwo	Tidak Ada	Tidak Ada
012 Bulu Tanah	Tidak Ada	Tidak Ada
013 Kalero	Tidak Ada	Tidak Ada
014 Lappa Bosse	Tidak Ada	Tidak Ada
015 Pude	Tidak Ada	Tidak Ada
016 Ancu	Tidak Ada	Tidak Ada
017 Angkue	Tidak Ada	Tidak Ada
018 Tarasu	Tidak Ada	Tidak Ada
<b>Kajuara</b>	tidak ada	tidak ada

Catatan/Note: ...

Sumber/Source: BPS, Pendataan Potensi Desa (Podes) 2021/BPS-Statistics Indonesia, Village Potential Data Collecting 2021

**Tabel 4.4.5** Banyaknya Desa/Kelurahan yang Memiliki Kelompok Kegiatan Olahraga Menurut Jenis Olahraga dan Ketersediaan Fasilitas/Lapangan Olahraga di Kecamatan Kajuara, 2021  
**Table** **Number of Villages/Kelurahan Having Sport Activities Groups by Type of Sport and Availability of Sport Facilities/Fields in Kajuara Subdistrict, 2021**

Jenis Olahraga <i>Type of Sport</i>	Kondisi Fasilitas/Lapangan Olahraga <i>Condition of Sport Facilities/Fields</i>			Tidak Ada Fasilitas/ Lapangan Olahraga <i>No Sport Facilities/ Fields</i>
	Baik	Rusak Sedang	Rusak Parah	
(1)	(2)	(3)	(4)	(5)
Sepak Bola/ <i>Soccer</i>	6	2	1	9
Bola Voli/ <i>Volley Ball</i>	2	4		12
Bulu Tangkis/ <i>Badminton</i>	3	1	1	13
Bola Basket/ <i>Basket Ball</i>	-	-	-	18
Tenis Lapangan/ <i>Court Tennis</i>	-	1	-	17
Tenis Meja/ <i>Table Tennis</i>	4	-	-	14
Futsal/ <i>Futsal</i>	-	1	1	16
Renang/ <i>Swimming</i>	-	-	-	18
Bela Diri/ <i>Martial Arts</i>	1	-	-	17
Bilyard/ <i>Billiards</i>	-	-	-	18
Fitnes, Aerobik, dll/ <i>Fitness, Aerobics, etc</i>	-	-	-	18
Lainnya/ <i>Others</i>	-	-	-	18

Catatan/Note: ...

Sumber/Source: BPS, Pendataan Potensi Desa (Podes) 2021/BPS-Statistics Indonesia, Village Potential Data Collecting 2021





**PERTANIAN  
AGRICULTURE**



**BAB**



**PERTANIAN  
Agriculture**



## PENJELASAN TEKNIS

1. **Luas panen** adalah tanaman yang dipungut hasilnya setelah tanaman tersebut cukup umur.
2. **Luas penanaman** adalah luas tanaman yang betul-betul ditanam (sebagai tanaman baru) pada bulan laporan, baik penanaman yang bersifat normal maupun penanaman yang dilakukan untuk mengganti tanaman yang dibabat/dimusnahkan karena terserang organisme pengganggu tumbuhan atau sebab-sebab lain, walaupun pada bulan tersebut tanaman baru tadi dibongkar kembali.
3. **Produksi** adalah banyaknya hasil menurut bentuk hasil yang ditetapkan dan merupakan penjumlahan laporan per bulan.
4. **Produktivitas** merupakan rata-rata hasil produksi per satuan luas per komoditi pada periode satu tahun laporan.
5. **Tanaman sayuran dan buah-buahan semusim**  
**Tanaman sayuran semusim** adalah tanaman sumber vitamin, garam mineral dan lain-lain yang dikonsumsi dari bagian tanaman yang berupa daun, bunga, buah, dan umbinya, yang berumur kurang dari satu tahun.  
**Tanaman buah-buahan**

## TECHNICAL NOTES

1. **Harvested area** is the crop which is harvested after the crop is old enough.
2. **Planting area** is the area of plants that are actually planted (as new plants) in the reporting month, both normal planting and planting carried out to replace plants that have been cut down / destroyed because of being attacked by plant-disturbing organisms or other causes, even in that month the new plant was dismantled again.
3. **Production** is the number of results according to the form of results specified and is the sum of reports per month.
4. **Productivity** is the average production yield per unit area per commodity in the one year reporting period
5. **Seasonal vegetable and fruit plants**  
**Seasonal vegetable plants are plants** which are the sources of vitamin, mineral salt, etc, consumed from the part of the plant in the form of leaf, flower, fruit, and root with the age of less than one year.  
**Seasonal fruit plants are plants** which are the sources of vitamin,

**semusim** adalah tanaman sumber vitamin, garam mineral, dan lain-lain yang dikonsumsi dari bagian tanaman yang berupa buah, berumur kurang dari satu tahun, tidak berbentuk pohon/rumpun tetapi menjalar dan berbatang lunak.

**6. Tanaman buah-buahan dan sayuran tahunan**

**Tanaman buah-buahan tahunan** adalah tanaman sumber vitamin, garam mineral, dan lain-lain yang dikonsumsi dari bagian tanaman yang berupa buah dan merupakan tanaman tahunan.

**Tanaman sayuran tahunan** adalah tanaman sumber vitamin, garam mineral, dan lain-lain yang dikonsumsi dari bagian tanaman yang berupa daun dan atau buah yang berumur lebih dari satu tahun.

**7. Tanaman biofarmaka** adalah tanaman yang bermanfaat untuk obat-obatan, kosmetik, dan kesehatan yang dikonsumsi atau digunakan dari bagian-bagian tanaman seperti daun, batang, buah, umbi (rimpang) ataupun akar.

**8. Luas panen tanaman hortikultura** adalah luas tanaman sayuran, buah-buahan, biofarmaka, dan tanaman hias yang diambil hasilnya/dipanen

*mineral salt, etc, consumed from the part of the plant in the form of fruits. These plants are creeps with the age of less than one year.*

**6. Annual fruit and vegetable plants**  
**Annual fruit plants are plants** which are the sources of vitamin, contained mineral salt, etc, consumed from the part of plant in the form of fruit and more than one year of age.

**Annual vegetable plants** are plants which are the sources of vitamin, contained mineral salt, etc, consumed from the part of the plant in the form of vegetable and more than one year of age.

**7. Medicinal plants** are plants which are useful for medicine. It is consumed from part of the plant such as leaf, flower, fruit, tuber, and root.

**8. Harvested area of horticulture** is area which vegetable, fruit, medicinal and ornamental plant of crop harvested during the period of report.

pada periode pelaporan.

**9. Luas panen untuk tanaman sayuran**

adalah luas tanaman yang dipanen sekaligus/habis/dibongkar dan luas tanaman yang dipanen berkali-kali (lebih dari satu kali)/belum habis. Tanaman yang dipanen sekaligus/habis/dibongkar adalah tanaman yang sehabis panen langsung dibongkar/dicabut, terdiri dari bawang merah, bawang putih, bawang daun, kentang, kol/kubis, kembang kol, petsai/sawi, wortel, lobak, dan kacang merah. Tanaman yang dipanen berkali-kali (lebih dari satu kali)/belum habis adalah tanaman yang pemanenannya lebih dari satu kali dan biasanya dibongkar apabila panen terakhir sudah tidak memadai lagi, terdiri dari: kacang panjang, cabe besar, cabe rawit, jamur, tomat, terung, buncis, ketimun, labu siam, kangkung, bayam, melon, semangka, dan blewah.

**10. Produksi hortikultura** adalah hasil menurut bentuk produk dari setiap tanaman sayuran, buah-buahan, biofarmaka dan tanaman hias yang diambil berdasarkan luas yang dipanen/tanaman yang menghasilkan pada bulan/triwulan laporan.

**11. Data perkebunan besar**

**9. Harvested area of vegetables** is area of entirely plant harvested/ demolished and plant harvested several times/undemolished. Entirely plants harvested/ demolished are plants usually harvested once and demolished to be substituted by other plants, consisting of: shallots, garlic, leeks, potato, cabbage, cauli flower, mustard green, carrots, chinese radish, and red kidney beans. Plants harvested several times/ undemolished are plants usually harvested more than once and demolished in the case that the last harvest was economically not profitable. They consist of : yard long beans, chili, small chili, mushroom, tomatoes, egg plant, frech beans, cucumber, pumpkin/ chajota, swamp cabbage, spinach, melon, watermelon, and blewah .

**10. Horticulture production** is the standard production quantity form of vegetable, fruit, medicinal and ornamental plant based on harvested area/the number of production plants reported monthly/quarterly.

**11. Data on estates** are collected by the

dikumpulkan oleh BPS setiap bulan secara lengkap (sensus bulanan) dengan sistem surat pos. Khusus untuk tanaman kelapa, cengkeh, dan kapok, datanya diperoleh dari Direktorat Jenderal Perkebunan. Data perkebunan rakyat juga diperoleh dari Direktorat Jenderal Perkebunan.

*BPS every month on complete basis through a mailing system. Data on coconut, clove, and kapok, as well as on smallholder plantation, are acquired from the Directorate General of Estates.*

**12. Penghitungan luas tanaman perkebunan besar** adalah pada keadaan akhir tahun dan tidak termasuk yang luasnya kurang dari 5 hektar.

**12. *Planted areas of estates*** refer to condition at the end of the year, and exclude areas less than 5 hectares.

**13. Bentuk produksi perkebunan** adalah; karet kering (karet), daun kering (teh dan tembakau), biji kering (kopi dan coklat), kulit kering (kayu manis dan kina), serat kering (rami), bunga kering (cengkeh), refined sugar (tebu dari perkebunan besar), gula mangkok (tebu dari perkebunan rakyat), ekivalen kopra (kopra), biji dan bunga (pala) serta minyak daun (sereh).

**13. *Production of estates crops*** are follows: dry rubber (rubber); dry leaves (tea and tobacco); dry beans (cofee and cocoa); dry bark (cassiavera and cinchona); dry fibre (rosella); dry flowers/buds (cloves); refined sugar (sugar cane from estate); cup sugar (sugar cane from smallholders); copra (copra); seeds and buds (nutmeg); and leaf oil (citronella).

**14. Persediaan akhir tahun** produksi perkebunan besar bukan merupakan cadangan penyangga (buffer stock).

**14. *The production availability of estates at the end of year*** is not the buffer stock.

**ULASAN****DESCRIPTION**

## Hortikultura

Tanaman hortikultura sayuran yang paling banyak dihasilkan di Kecamatan Kajuara adalah Tomat dimana dari 27 hektar luas panen mampu menghasilkan 984 kuintal pada tahun 2021. Sedangkan pada jenis buah-buahan, yang paling banyak dihasilkan di Kecamatan Kajuara Tahun 2021 adalah Pisang yang dipanen menghasilkan 6.143 kuintal.

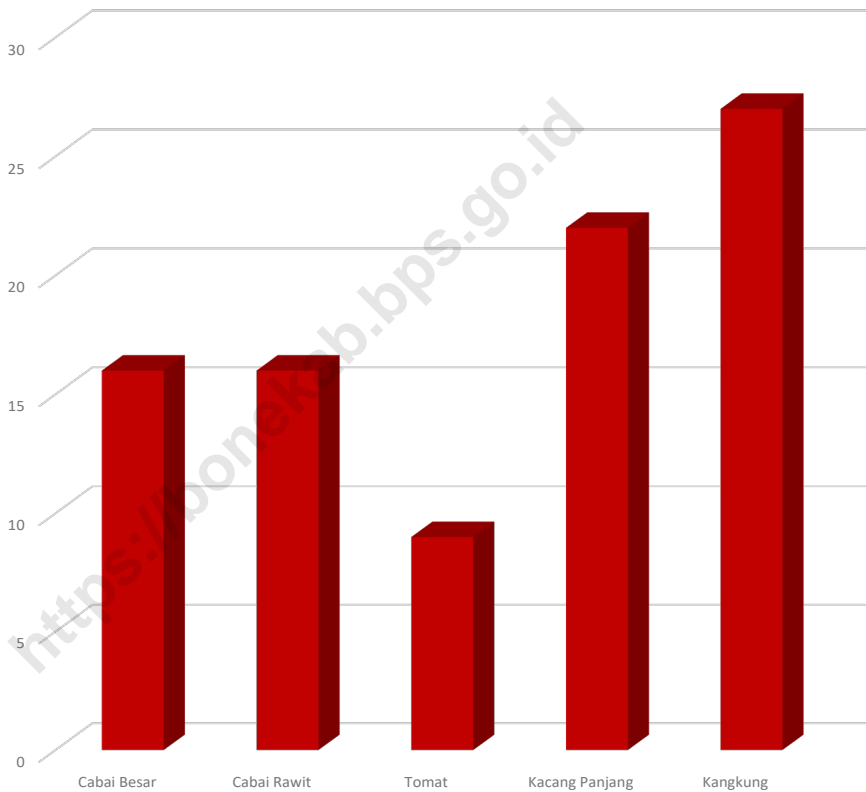
*Horticulture*

*The most widely produced horticultural vegetable crop in Kajuara District is Tomatoes where from 27 hectares of harvested area it can produce 984 quintal in 2021. While for types of fruit, the most produced in Kajuara District in 2021 is Bananas which are harvested to produce 6.143 quintals.*

<https://bonekab.bps.go.id>

**Gambar** 5.1  
**Figures**

**Luas Panen Tanaman Sayuran Semusim Menurut Jenis Tanaman di Kecamatan Kajuara (ha), 2018–2021**  
*Harvested Area of Seasonal Vegetables by Kind of Plant in Kajuara Subdistrict (ha), 2018–2021*

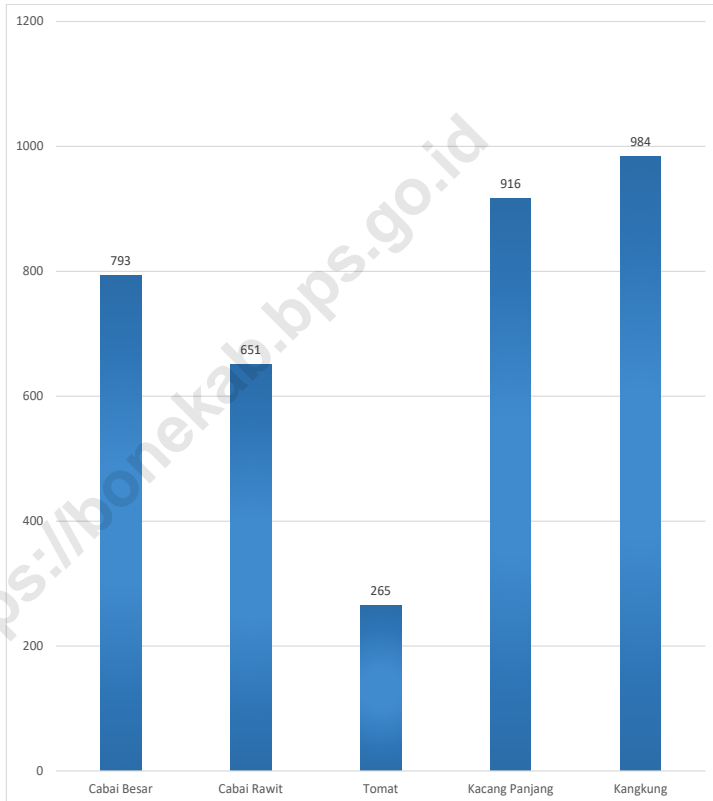


Sumber/Source : BPS, Statistik Pertanian Hortikultura SPH-SBS/BPS-Statistics Indonesia, Agricultural Statistic for Horticulture SPH-SBS



**Gambar 5.2**  
**Figures**

**Produksi Tanaman Sayuran Semusim Menurut Jenis Tanaman di Kecamatan Kajuara (kuintal), 2018–2021**  
*Production of Seasonal Vegetables by Kind of Plant in Kajuara Subdistrict (quintal), 2018–2021*



Sumber/Source : BPS, Statistik Pertanian Hortikultura SPH-SBS/BPS-Statistics Indonesia, Agricultural Statistic for Horticulture SPH-SBS

**Tabel 5.1** Luas Panen Tanaman Sayuran dan Buah-buahan Semusim Menurut Jenis Tanaman di Kecamatan Kecamatan Kajuara (ha), 2018–2021  
**Table** *Harvested Area of Seasonal Vegetables and Fruits by Kind of Plant in Kecamatan Kajuara Subdistrict (ha), 2018–2021*

Jenis Tanaman Kind of Plants	2018	2019	2020	2021 <sup>x</sup>
(1)	(2)	(3)	(4)	(5)
<b>Sayuran/Vegetables:</b>				
Bawang Merah/Shallots	-	-	-	-
Bawang Putih/Garlic	-	-	-	-
Cabai Besar/Chili/Big Chili	...	...	16	16
Cabai Rawit/Chili/Cayenne Pepper	7	10	9	16
Kentang/Potato	-	-	-	-
Kubis/Cabbage	-	-	-	-
Tomat	15	12	9	9
Kacang Panjang	...	...	14	22
Kangkung	...	...	22	27
<b>Buah–buahan/Fruits:</b>				
Komoditas daerah	-	-	-	-
Komoditas daerah	-	-	-	-

Catatan/Note: ...

Sumber/Source: BPS, Statistik Pertanian Hortikultura SPH-SBS/BPS-Statistics Indonesia, Agricultural Statistic for Horticulture SPH-SBS

**Tabel 5.2**      **Produksi Tanaman Sayuran dan Buah-buahan Semusim Menurut Jenis Tanaman di Kecamatan Kecamatan Kajuara (kuintal), 2018–2021**  
**Table**            **Production of Seasonal Vegetables and Fruits by Kind of Plant in Kecamatan Kajuara Subdistrict (quintal), 2018–**

Jenis Tanaman Kind of Plants	2018	2019	2020	2021 <sup>x</sup>
<b>Sayuran/Vegetables:</b>				
Bawang Merah/Shallots	-	-	-	-
Bawang Putih/Garlic	-	-	-	-
Cabai Besar/Chili/Big Chili	...	...	804	793
Cabai Rawit/Chili/Cayenne Pepper	24,3	40	410	651
Kentang/Potato	-	-	-	-
Kubis/Cabbage	-	-	-	-
Tomat	54,1	48,1	292	265
Kacang Panjang	...	...	649	916
Kangkung	...	...	757	984
<b>Buah–buahan/Fruits:</b>				
Komoditas daerah	-	-	-	-

Catatan/Note: ...

Sumber/Source: BPS, Statistik Pertanian Hortikultura SPH-SBS/BPS-Statistics Indonesia, Agricultural Statistic for Horticulture SPH-SBS

**Tabel 5.3** Luas Panen Tanaman Biofarmaka Menurut Jenis Tanaman di Kecamatan Kecamatan Kajuara (m2), 2018–2021  
**Table** *Harvested Area of Medicinal Plants by Kind of Plant in Kecamatan Kajuara Subdistrict (m2), 2018–2021*

Jenis Tanaman Kind of Plants	2018	2019	2020	2021 <sup>x</sup>
(1)	(2)	(3)	(4)	(5)
Jahe/Ginger	-	-	-	-
Kencur/East Indian Galangal	-	-	-	-
Kunyit/Turmeric	-	-	-	-
Laos/Lengkuas/Galanga	-	-	-	-
Komoditas daerah	-	-	-	-
Komoditas daerah	-	-	-	-

Catatan/Note: ...

Sumber/Source: BPS, Statistik Pertanian Hortikultura SPH-TBF/BPS-Statistics Indonesia, Agricultural Statistic for Horticulture SPH-TBF

**Tabel 5.4**      **Produksi Tanaman Biofarmaka Menurut Jenis Tanaman di Kecamatan Kecamatan Kajuara (kg), 2018–2021**  
**Table**            **Production of Medicinal Plants by Kind of Plant in Kecamatan Kajuara Subdistrict (kg), 2018–2021**

Jenis Tanaman Kind of Plants	2018	2019	2020	2021 <sup>x</sup>
(1)	(2)	(3)	(4)	(5)
Jahe/Ginger	-	-	-	-
Kencur/East Indian Galangal	-	-	-	-
Kunyit/Turmeric	-	-	-	-
Laos/Lengkuas/Galanga	-	-	-	-
Komoditas daerah	-	-	-	-
Komoditas daerah	-	-	-	-

Catatan/Note: ...

Sumber/Source: BPS, Statistik Pertanian Hortikultura SPH-TBF/BPS-Statistics Indonesia, Agricultural Statistic for Horticulture SPH-TBF

**Tabel 5.5** Luas Panen Tanaman Hias Menurut Jenis Tanaman di Kecamatan Kecamatan Kajuara (m<sup>2</sup>), 2018–2021  
**Table** *Harvested Area of Ornamental Plants by Kind of Plant in Kecamatan Kajuara Subdistrict (m<sup>2</sup>), 2018–2021*

Jenis Tanaman <i>Kind of Plants</i>	2018	2019	2020	2021 <sup>x</sup>
(1)	(2)	(3)	(4)	(5)
Anggrek/ <i>Orchid</i>	-	-	-	-
Krisan/ <i>Chrysantemum</i>	-	-	-	-
Mawar/ <i>Rose</i>	-	-	-	-
Sedap Malam/ <i>Tuberose</i>	-	-	-	-
Komoditas daerah	-	-	-	-
Komoditas daerah	-	-	-	-

Catatan/Note: ...

Sumber/Source: BPS, Statistik Pertanian Hortikultura SPH-TH/BPS-Statistics Indonesia, *Agricultural Statistik for Horticulture SPH-TH*

**Tabel 5.6**      **Produksi Tanaman Hias Menurut Jenis Tanaman di Kecamatan Kecamatan Kajuara (tangkai), 2018–2021**  
**Table**            **Production of Ornamental Plants by Kind of Plant n Kecamatan Kajuara Subdistrict (stalks), 2018–2021**

Jenis Tanaman Kind of Plants	2018	2019	2020	2021 <sup>x</sup>
(1)	(2)	(3)	(4)	(5)
Anggrek/ <i>Orchid</i>	-	-	-	-
Krisan/ <i>Chrysantemum</i>	-	-	-	-
Mawar/ <i>Rose</i>	-	-	-	-
Sedap Malam/ <i>Tuberose</i>	-	-	-	-
Komoditas daerah	-	-	-	-
Komoditas daerah	-	-	-	-

Catatan/Note: ...

Sumber/Source: BPS, Statistik Pertanian Hortikultura SPH-TH/BPS-Statistics Indonesia, *Agricultural Statistik for Horticulture SPH-TH*

**Tabel 5.7**      **Produksi Buah-Buahan dan Sayuran Tahunan Menurut Jenis Tanaman di Kecamatan Kecamatan Kajuara (kuintal), 2018–2021**  
**Table**            **Production of Annual Fruits and Vegetables by Kind of Plant in Kecamatan Kajuara Subdistrict (quintal), 2018–2021**

Jenis Tanaman Kind of Plants	2018	2019	2020	2021 <sup>x</sup>
(1)	(2)	(3)	(4)	(5)
<b>Buah–Buahan/Fruits:</b>				
Durian/ <i>Durian</i>	59	61	61	62
Jeruk Siam/Keprok/ <i>Orange/Tangerine</i>	64	68	68	68
Mangga/ <i>Mango</i>	2 334	2 117	2 340	2 323
Pepaya/ <i>Papaya</i>	459	522	552	554
Pisang/ <i>Banana</i>	3 847	4 978	5 797	6 143
Salak/ <i>Snakefruit</i>	-	-	-	-
duku	237	237	237	237
rambutan	76	79	-	-
<b>Sayuran/Vegetables:</b>				
Komoditas daerah	-	-	-	-
Komoditas daerah	-	-	-	-

Catatan/Note: ...

Sumber/Source: BPS, Statistik Pertanian Hortikultura SPH-BST/BPS-Statistics Indonesia, Agricultural Statistic for Horticulture SPH-BST





**BAB**



**PARIWISATA,  
TRANSPORTASI, DAN  
KOMUNIKASI**

**Tourism, Transportation, and  
Communication**



**PENJELASAN TEKNIS**

1. **Usaha penyediaan akomodasi** adalah usaha yang menyediakan pelayanan penginapan yang dapat dilengkapi dengan pelayanan pariwisata lainnya. Usaha penyediaan akomodasi dapat berupa hotel, vila, pondok wisata, bumi perkemahan, persinggahan karavan, dan akomodasi lainnya yang digunakan untuk tujuan pariwisata.
2. **Hotel** adalah penyediaan akomodasi secara harian berupa kamar-kamar di dalam satu bangunan yang dapat dilengkapi dengan jasa pelayanan makan dan minum, kegiatan hiburan dan atau fasilitas lainnya. Hotel terdiri dari hotel berbintang dan hotel non- bintang.
3. **Hotel bintang** adalah usaha penyediaan jasa pelayanan penginapan, makan minum serta jasa lainnya bagi umum dengan menggunakan sebagian atau seluruh bangunan. Usaha ini dikelola secara komersial serta memenuhi ketentuan persyaratan sebagai hotel bintang (termasuk berlian) yang ditetapkan dalam surat keputusan instansi yang membinanya. Misalnya hotel bintang lima, hotel bintang empat dan seterusnya.

**TECHNICAL NOTES**

1. **The business of providing accommodation** is a business that provides specialty services that can be equipped with other tourism services. It includes hotel, villa, cottage, camping, caravan stop, and other accommodation that are used for tourism purposes.
2. **Hotel** is a daily supply of accommodation rooms within a building which can be equipped with eating and drinking services, entertainment activities and/or other facilities. Hotel consists of a classified hotel and a non-classified hotel.
3. **A star hotel** is the business of providing an accommodation, eating and drinking as well as other services for the public by using a building or a part of a building. It is managed commercially and meets specified requirements as a star hotel (including diamonds) set forth in the decree of fostering agency. For example, five star hotel, four star hotel, and so on.

4. **Jalan** adalah prasarana transportasi darat yang meliputi segala bagian area darat termasuk bangunan pelengkap dan perlengkapannya yang diperuntukkan bagi lalu lintas yang berada pada permukaan tanah, di atas permukaan tanah, di bawah permukaan tanah dan atau air, serta di atas permukaan air.
5. **Kantor Pos** adalah tempat pemberi pelayanan komunikasi tertulis dan atau surat elektronik, layanan paket, layanan logistik, layanan transaksi keuangan, dan layanan keagenan pos untuk kepentingan umum. Rumah pos berfungsi sama seperti kantor pos dan kantor pos pembantu, bedanya rumah pos biasanya terletak di daerah terpencil.
6. **Telekomunikasi** adalah setiap pemancaran, pengiriman dan atau penerimaan dari setiap informasi dalam bentuk tanda-tanda, isyarat, tulisan, gambar, suara dan bunyi melalui sistem kawat, optik, radio atau sistem elektromagnetik lainnya.
7. **Jaringan telekomunikasi** adalah rangkaian perangkat telekomunikasi dan kelengkapannya yang digunakan dalam bertelekomunikasi.
4. **Road** is land transportation infrastructure that covers all parts of the land area including auxiliary buildings and its equipment intended for traffic on the surface of the land, above the surface of the land, below the surface of the land and or water, and above the water surface
5. **Post Office** is a service provider facility of written communication and or electronic mail, parcel service, logistics services, financial transaction services, and postal services to the public. Postal house has the same function as the post office and subsidiary of post office, the difference is that postal house is usually located in remote areas.
6. **PTelecommunication** includes every transmitting, delivering and or receiving from every information of marking, signal, article, picture, sound and voice through strand of wire system, optic, radio or other electromagnetic system.
7. **Telecommunication network** is peripheral network of telecommunication and its equipment used in the means of telecommunication.

**ULASAN**

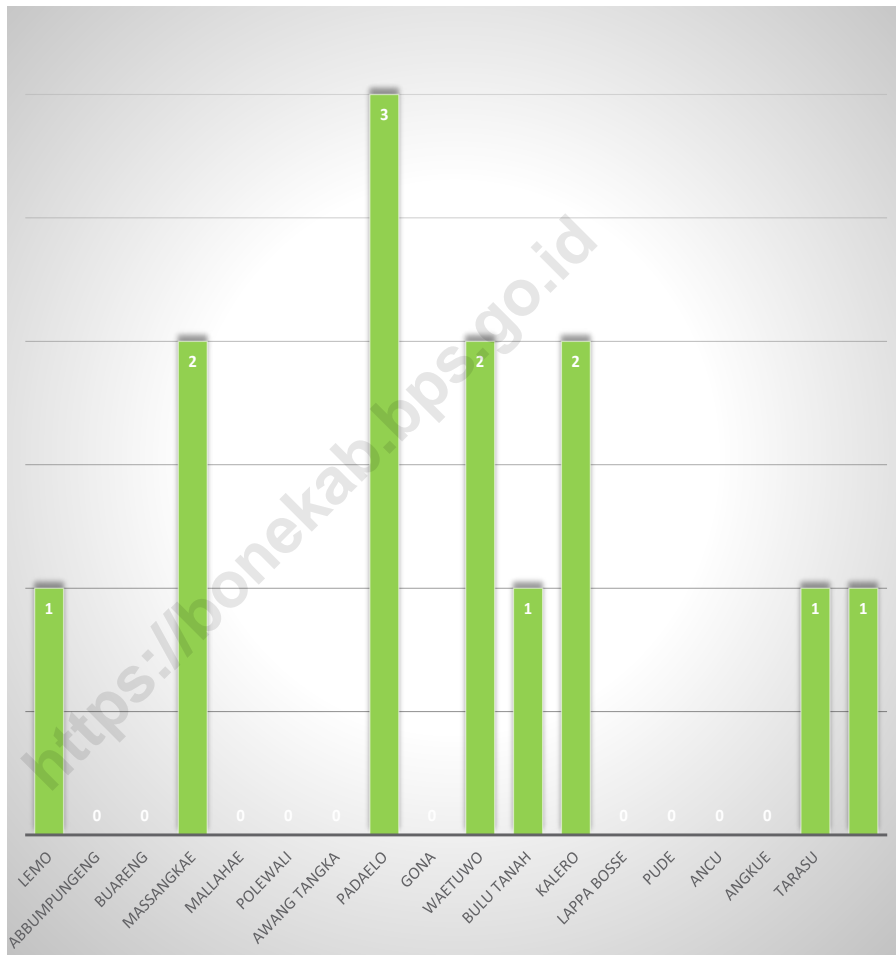
Di Kecamatan Kajuara ada 8 desa yang terdapat BTS. Sinyal seluler di desa-desa kuat kecuali 1 desa sinyal selulernya lemah. Di kecamatan Kajuara ada 1 desa yang tidak ada akses kendaraan umum.

**DESCRIPTION**

*In Kajuara District, there are 8 villages that have BTS. The cellular signal in the villages is strong except for 1 villages where the cellular signal is weak. In Kajuara sub-district there are three villages that do not have access to public transportation.*

<https://bonekab.bps.go.id>

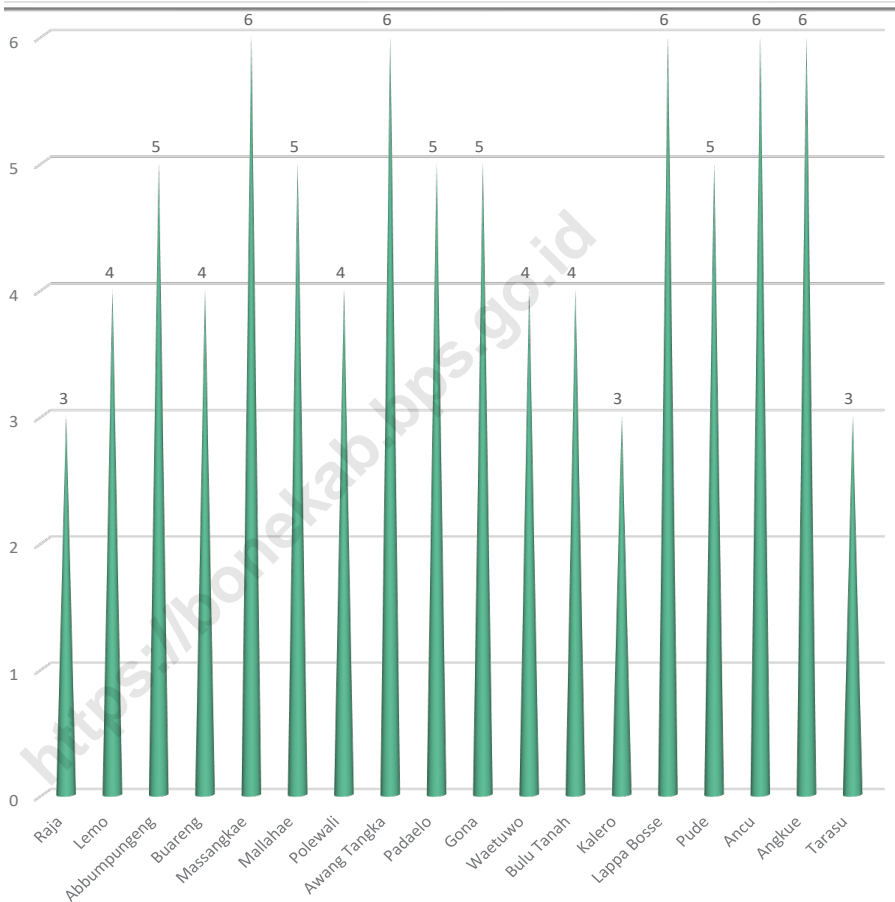
**Gambar 6.1** Jumlah Menara Telepon seluler Menurut Desa/Kelurahan di Kecamatan Kajuara, 2021  
**Figures** **Number of Base Transceiver Station (BTS) by Villages/ Kelurahan in Kajuara Subdistrict, 2021**



Sumber/Source : BPS, Pendataan Potensi Desa (Podes) 2021/BPS-Statistics Indonesia, Village Potential Data Collecting 2021

**Gambar 6.2**  
**Figures**

**Jumlah Operator Layanan Komunikasi Telepon Seluler Menurut Desa/Kelurahan di Kecamatan Kajuara, 2021**  
**Number of Cellular Phone Communication Service Operators by Villages/Kelurahan in Kajuara Subdistrict,**



Sumber/Source : BPS, Pendataan Potensi Desa (Podes) 2021/BPS-Statistics Indonesia, Village Potential Data Collecting 2021

## 6.1 PARIWISATA TOURISM

**Tabel 6.1.1** Jumlah Sarana Akomodasi Menurut Desa/Kelurahan dan Jenis Akomodasi di Kecamatan Kajuara, 2021  
*Table* *Number of Accomodation Facilities by Villages/Kelurahan and Type of Accomodation in Kajuara Subdistrict, 2021*

Desa/Kelurahan Village/Kelurahan	Hotel Hotel	Penginapan Inn
(1)	(2)	(3)
001 Raja	-	-
002 Lemo	-	-
003 Abbumpungeng	-	-
004 Buareng	-	-
005 Massangkae	-	-
006 Mallahae	-	-
007 Polewali	-	-
008 Awang Tangka	-	-
009 Padaelo	-	-
010 Gona	-	-
011 Waetuwo	-	-
012 Bulu Tanah	-	-
013 Kalero	-	-
014 Lappa Bosse	-	-
015 Pude	-	-
016 Ancu	-	-
017 Angkue	-	-
018 Tarasu	-	-
	-	-

Catatan/Note: ...

Sumber/Source: BPS, Pendataan Potensi Desa (Podes) 2021/BPS-Statistics Indonesia, Village Potential Data Collecting 2021



## 6.2 TRANSPORTASI TRANSPORTATION

**Tabel 6.2.1** Prasarana dan Sarana Transportasi Antar Desa/Kelurahan Menurut Desa/Kelurahan di Kecamatan Kajuara, 2021  
*Table* *Inter-Villages/Kelurahan Transportation Infrastructure and Facilities by Villages/Kelurahan in Kajuara Subdistrict,*

Desa/Kelurahan <i>Village/Kelurahan</i>	Jenis Prasarana Transportasi <i>Type of Transportation Infrastructure</i>	Keberadaan Angkutan Umum <i>Availability of Public Transportation</i>
(1)	(2)	(3)
001 Raja	Darat	Ada, dengan trayek tetap
002 Lemo	Darat	Ada, dengan trayek tetap
003 Abbumpungeng	Darat	Ada, dengan trayek tetap
004 Buareng	Darat	Ada, dengan trayek tetap
005 Massangkae	Darat dan Air	Tidak Ada Angkutan Umum
006 Mallahae	Darat	Ada, dengan trayek tetap
007 Polewali	Darat	Tidak Ada Angkutan Umum
008 Awang Tangka	Darat	Ada, dengan trayek tetap
009 Padaelo	Darat	Ada, dengan trayek tetap
010 Gona	Darat	Ada, dengan trayek tetap
011 Waetuwo	Darat	Ada, dengan trayek tetap
012 Bulu Tanah	Darat	Ada, dengan trayek tetap
013 Kalero	Darat	Ada, tanpa trayek tetap
014 Lappa Bosse	Darat	Ada, tanpa trayek tetap
015 Pude	Darat	Ada, dengan trayek tetap
016 Ancu	Darat	Ada, dengan trayek tetap
017 Angkue	Darat	Ada, dengan trayek tetap
018 Tarasu	Darat	Ada, dengan trayek tetap

Catatan/Note: ...

Sumber/Source: BPS, Pendataan Potensi Desa (Podes) 2021/BPS-Statistics Indonesia, Village Potential Data Collecting 2021

Lanjutan Tabel/*Continued Table 6.2.1*

<b>Desa/Kelurahan Village/Kelurahan</b>	<b>Jenis Permukaan Jalan Darat Terluas Type of Wildest Road Surface</b>	<b>Dapat Dilalui Kendaraan Bermotor Roda 4 atau Lebih Passable by Vehicle with 4 or more Wheels</b>
(1)	(4)	(5)
001 Raja	Diperkeras (kerikil, batu, dll.)	Sepanjang tahun
002 Lemo	Aspal/Beton	Sepanjang tahun
003 Abbumpungeng	Aspal/Beton	Sepanjang tahun
004 Buareng	Aspal/Beton	Sepanjang tahun
005 Massangkae	Diperkeras (kerikil, batu, dll.)	Sepanjang tahun
006 Mallahae	Diperkeras (kerikil, batu, dll.)	Sepanjang tahun
007 Polewali	Diperkeras (kerikil, batu, dll.)	Sepanjang tahun
008 Awang Tangka	Aspal/Beton	Sepanjang tahun
009 Padaelo	Aspal/Beton	Sepanjang tahun
010 Gona	Aspal/Beton	Sepanjang tahun
011 Waetuwo	Diperkeras (kerikil, batu, dll.)	Sepanjang tahun
012 Bulu Tanah	Aspal/Beton	Sepanjang tahun
013 Kalero	Diperkeras (kerikil, batu, dll.)	Sepanjang tahun
014 Lappa Bosse	Aspal/Beton	Sepanjang tahun
015 Pude	Aspal/Beton	Sepanjang tahun
016 Ancu	Aspal/Beton	Sepanjang tahun
017 Angkue	Diperkeras (kerikil, batu, dll.)	Sepanjang tahun
018 Tarasu	Aspal/Beton	Sepanjang tahun

Catatan/Note: ...

Sumber/Source: BPS, Pendataan Potensi Desa (Podes) 2021/BPS-Statistics Indonesia, Village Potential Data Collecting 2021

### 6.3 KOMUNIKASI COMMUNICATION

**Tabel 6.2.2** Keberadaan Kantor Pos/Pos Pembantu/Rumah Pos, Pos Keliling, dan Perusahaan/Agen Jasa Ekspedisi Swasta Menurut Desa/Kelurahan di Kecamatan Kajuara, 2021  
*Number of Post Office/Subsidiary of Post Office, Mobile Portal Service, Private Expedition Service Company by Villages/Kelurahan in Kajuara Subdistrict, 2021*

Desa/Kelurahan <i>Village/Kelurahan</i>	Kantor Pos/Pos Pembantu/Rumah Pos <i>Post Office/Subsidiary of Post Office</i>	Pos Keliling <i>Mobile Portal Service</i>	Perusahaan/Agen Jasa Ekspedisi Swasta <i>Private Expedition Service Company</i>
(1)	(2)	(3)	(4)
001 Raja	Tidak Ada	Tidak Ada	Tidak Ada
002 Lemo	Tidak Ada	Tidak Ada	Tidak Ada
003 Abbumpungeng	Tidak Ada	Tidak Ada	Tidak Ada
004 Buareng	Tidak Ada	Tidak Ada	Tidak Ada
005 Massangkae	Tidak Ada	Tidak Ada	Tidak Ada
006 Mallahae	Tidak Ada	Tidak Ada	Tidak Ada
007 Polewali	Tidak Ada	Tidak Ada	Tidak Ada
008 Awang Tangka	Tidak Ada	Tidak Ada	Tidak Ada
009 Padaelo	Tidak Ada	Tidak Ada	Tidak Ada
010 Gona	Tidak Ada	Tidak Ada	Tidak Ada
011 Waetuwo	Tidak Ada	Tidak Ada	Tidak Ada
012 Bulu Tanah	Tidak Ada	Tidak Ada	Tidak Ada
013 Kalero	Tidak Ada	Tidak Ada	Tidak Ada
014 Lappa Bosse	Tidak Beroperasi	Tidak Ada	Tidak Ada
015 Pude	Tidak Ada	Tidak Ada	Tidak Ada
016 Ancu	Tidak Ada	Tidak Ada	Tidak Ada
017 Angkue	Tidak Ada	Tidak Ada	Tidak Ada
018 Tarasu	Tidak Ada	Tidak Ada	Tidak Ada

Catatan/Note: ...

Sumber/Source: BPS, Pendataan Potensi Desa (Podes) 2021/BPS-Statistics Indonesia, Village Potential Data Collecting 2021

**Tabel 6.3.1** Jumlah Menara Telepon seluler dan Operator Layanan Komunikasi Telepon Seluler Menurut Desa/Kelurahan di Kecamatan Kajuara, 2021  
**Number of Base Transceiver Station (BTS) and Cellular Phone Communication Service Operators by Villages/Kelurahan in Kajuara Subdistrict, 2021**

Desa/Kelurahan Village/Kelurahan	Jumlah Menara Telepon seluler Number of Base Transceiver Station (BTS)	Jumlah Operator Layanan Komunikasi Telepon Seluler Cellular Phone Communication Service Operators
(1)	(2)	(3)
001 Raja	1	3
002 Lemo	-	4
003 Abbumpungeng	-	5
004 Buareng	2	4
005 Massangkae	-	6
006 Mallahae	-	5
007 Polewali	-	4
008 Awang Tangka	3	6
009 Padaelo	-	5
010 Gona	2	5
011 Waetuwo	1	4
012 Bulu Tanah	2	4
013 Kalero	-	3
014 Lappa Bosse	-	6
015 Pude	-	5
016 Ancu	-	6
017 Angkue	1	6
018 Tarasu	1	3

Catatan/Note: ...

Sumber/Source: BPS, Pendataan Potensi Desa (Podes) 2021/BPS-Statistics Indonesia, Village Potential Data Collecting 2021

**Tabel 6.3.2**  
**Table**

**Kekuatan Sinyal Telepon Seluler dan Jenis Sinyal Internet Telepon Seluler Menurut Desa/Kelurahan di Kecamatan Kajuara, 2021**

***The Strenght of Cellular Phone Signal by Villages/Kelurahan in Kajuara Subdistrict, 2021***

Desa/Kelurahan Village/Kelurahan	Kekuatan Sinyal Telepon Seluler <i>The Strenght of Cellular Phone Signal</i>	Jenis Sinyal Internet Telepon Seluler <i>Type of Cellular Phone Signal</i>
(1)	(2)	(3)
001 Raja	Sinyal Kuat	4G/LTE
002 Lemo	Sinyal Kuat	4G/LTE
003 Abbumpungeng	Sinyal Lemah	4G/LTE
004 Buareng	Sinyal Kuat	4G/LTE
005 Massangkae	Sinyal Kuat	4G/LTE
006 Mallahae	Sinyal Kuat	4G/LTE
007 Polewali	Sinyal Kuat	4G/LTE
008 Awang Tangka	Sinyal Kuat	4G/LTE
009 Padaelo	Sinyal Kuat	4G/LTE
010 Gona	Sinyal Kuat	4G/LTE
011 Waetuwo	Sinyal Kuat	4G/LTE
012 Bulu Tanah	Sinyal Kuat	4G/LTE
013 Kalero	Sinyal Kuat	3G/H+/H/EVDO
014 Lappa Bosse	Sinyal Kuat	4G/LTE
015 Pude	Sinyal Kuat	4G/LTE
016 Ancu	Sinyal Kuat	4G/LTE
017 Angkue	Sinyal Kuat	4G/LTE
018 Tarasu	Sinyal Kuat	4G/LTE

Catatan/Note: ...

Sumber/Source: BPS, Pendataan Potensi Desa (Podes) 2021/BPS-Statistics Indonesia, Village Potential Data Collecting 2021





**BAB**

**7**

**PERBANKAN,  
KOPERASI, DAN  
PERDAGANGAN**

**Banking, Cooperative,  
and Trade**





**PENJELASAN TEKNIS**

1. **Badan Hukum** adalah kesatuan yuridis (hukum), teknis, dan ekonomis yang bertujuan mencari laba atau keuntungan.
2. **Perseroan Terbatas** adalah suatu badan hukum untuk menjalankan usaha yang memiliki modal terdiri dari saham-saham, yang pemiliknya memiliki bagian sebanyak saham yang dimilikinya
3. **CV/Firma** adalah suatu persekutuan yang didirikan oleh seorang atau beberapa orang yang mempercayakan uang atau barang kepada seorang atau beberapa orang yang menjalankan perusahaan dan bertindak sebagai pemimpin.
4. **Koperasi** adalah organisasi bisnis yang dimiliki dan dioperasikan oleh orang-seorang demi kepentingan bersama.
5. **Koperasi aktif** adalah koperasi yang dalam 3 tahun terakhir secara berturut-turut mengadakan Rapat Anggota Tahunan (RAT) dan melakukan kegiatan usaha untuk melayani anggota dan masyarakat.
6. **Koperasi Unit Desa (KUD)** merupakan koperasi di wilayah perdesaan yang bergerak dalam penyediaan kebutuhan

**TECHNICAL NOTES**

1. **Law Firm** is a juridical entity of law, technical, and economical which aim for profit or gain.
2. **Joint-Stock Company** is a legal entity to run a business consists of capital stock, which is part of owner shares.
3. **CV/ Firma** is organization founded by one or more person which trusted their money or shares to their leader.
4. **Cooperative** is a business organization owned and operated by the individual for the common interest.
5. **Active cooperatives** are cooperatives that have held consecutive Annual Member Meetings in the last 3 years and conduct business activities to serve members and the community.
6. **Village Unit Cooperatives (KUD)** are cooperatives in rural areas that are engaged in providing community needs related to

7. masyarakat yang berkaitan dengan kegiatan pertanian.
  8. **Koperasi Pegawai Republik Indonesia (KPRI)** adalah koperasi yang didirikan oleh pegawai negeri serta dikelola untuk kepentingan pegawai negeri.
  9. **Koperasi Karyawan (KOPKAR)** adalah sebuah koperasi yang berada di sebuah perusahaan tertentu.
  10. **Koperasi Pasar (Koppas)** adalah jenis koperasi yang anggotanya terdiri dari para pedagang pasar. Bentuk koperasi koperasi pasar dapat berupa koperasi simpan pinjam yang menyediakan pinjaman modal bagi para pedagang.
  11. **Perorangan** adalah bisnis yang dimiliki, dioperasikan dan dipertanggungjawabkan oleh satu orang.
7. *agricultural activities.*
  8. ***The Republic of Indonesia Employees Cooperative (KPRI)*** is a cooperative established by civil servants and managed for the benefit of civil servants.
  9. ***Employee Cooperative (KOPKAR)*** is a cooperative that is in a particular company.
  10. ***Market Cooperative (Koppas)*** is a type of cooperative whose members consist of market traders. The form of market cooperative can be savings and loan cooperatives that provide capital loans to traders.
  11. ***Individual business*** is a businesses owned, operated and accounted for by one person.

**ULASAN**

Pada tahun 2021 di Kecamatan Kajuara terdapat 1 Bank Pemerintah. 4 Koperasi simpan pinjam dan 4 koperasi lainnya.

Di Kecamatan Kajuara juga terdapat 4 pasar permanen dan 2 pasar semi permanen

**DESCRIPTION**

*In 2021 in Kajuara District there will be 1 Government Bank. 4 savings and loan cooperatives and 4 other cooperatives.*

*In Kajuara District there are also 4 permanent markets and 2 semi-permanent markets*

<https://bonekab.bps.go.id>

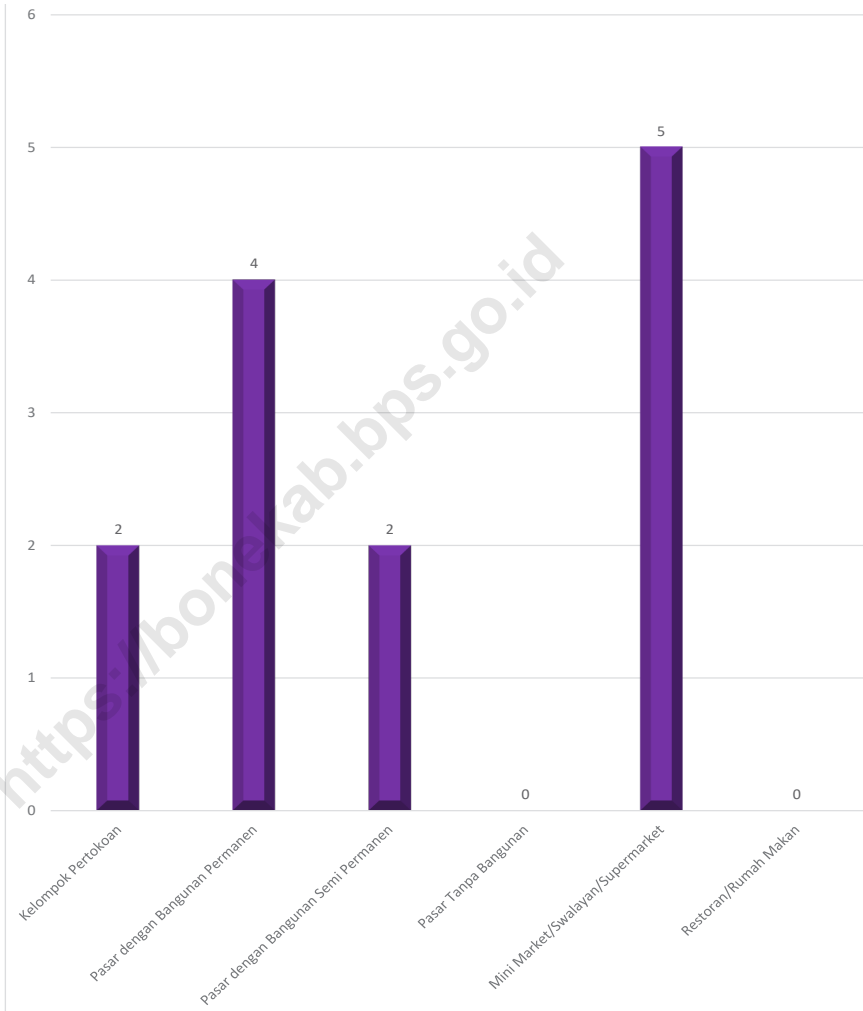
**Gambar 7.1** Banyaknya Sarana Lembaga Keuangan Bank Menurut Jenis Bank di Kecamatan Kajuara Tahun 2021  
**Figures** **Number of Bank and Type of Bank in Kajuara Subdistrict, 2021**



Sumber/Source : BPS, Pendataan Potensi Desa (Podes) 2021/BPS-Statistics Indonesia, Village Potential Data Collecting 2021

**Gambar 7.2**  
**Figures**

**Banyaknya Sarana Perdagangan dan Jenis Sarana Perdagangan di Kecamatan Kajuara, 2021**  
**Number of Trade Facilities and Type of Trade Facilities in Kajuara Subdistrict, 2021**



Sumber/Source : BPS, Pendataan Potensi Desa (Podes) 2021/BPS-Statistics Indonesia, Village Potential Data Collecting 2021

**Tabel** 7.1  
**Table**

**Banyaknya Sarana Lembaga Keuangan Bank Menurut Desa/Kelurahan dan Jenis Bank di Kecamatan Kajuara, 2021**  
**Number of Bank by Villages/Kelurahan and Type of Bank in Kajuara Subdistrict, 2021**

Desa/Kelurahan Village/Kelurahan	Bank Umum Pemerintah Government Bank	Bank Umum Swasta Private Bank	Bank Perkreditan Rakyat (BPR) Rural Bank
(1)	(2)	(3)	(4)
001 Raja	-	-	-
002 Lemo	-	-	-
003 Abbumpungeng	-	-	-
004 Buareng	-	-	-
005 Massangkae	-	-	-
006 Mallahae	-	-	-
007 Polewali	-	-	-
008 Awang Tangka	-	-	-
009 Padaelo	-	-	-
010 Gona	-	-	-
011 Waetuwo	-	-	-
012 Bulu Tanah	-	-	-
013 Kalero	-	-	-
014 Lappa Bosse	-	-	-
015 Pude	-	-	-
016 Ancu	-	-	-
017 Angkue	-	-	-
018 Tarasu	1	-	-
<b>Kajuara</b>	<b>1</b>	<b>-</b>	<b>-</b>

Catatan/Note: ..

Sumber/Source: BPS, Pendataan Potensi Desa (Podes) 2021/BPS-Statistics Indonesia, Village Potential Data Collecting 2021

**Tabel**  
**Table** 7.2

**Banyaknya Koperasi Aktif Menurut Menurut Desa/  
Kelurahan dan Jenis Koperasi di Kecamatan Kajuara, 2021**  
*Number of Cooperative by Villages/Kelurahan and Type of  
Cooperative in Kajuara Subdistrict, 2021*

<b>Desa/Kelurahan</b> <i>Village/Kelurahan</i>	<b>Koperasi Unit Desa (KUD)</b> <i>Village Cooperative Unit</i>	<b>Koperasi Industri Kecil dan Kerajinan Rakyat (Kopinkra)</b> <i>Small Industry and Citizen Handicraft Cooperative</i>
(1)	(2)	(3)
001 Raja	-	-
002 Lemo	-	-
003 Abbumpungeng	-	-
004 Buareng	-	-
005 Massangkae	-	-
006 Mallahae	-	-
007 Polewali	-	-
008 Awang Tangka	-	-
009 Padaelo	-	-
010 Gona	-	-
011 Waetuwo	-	-
012 Bulu Tanah	-	-
013 Kalero	-	-
014 Lappa Bosse	-	-
015 Pude	-	-
016 Ancu	-	-
017 Angkue	-	-
018 Tarasu	-	-
<b>Kajuara</b>	-	-

Lanjutan Tabel/Continued Table 7.2

Desa/Kelurahan Village/Kelurahan	Koperasi Simpan Pinjam (Kospin) Savings and Loan Cooperative	Koperasi Lainnya Other Cooperative
(1)	(4)	(5)
001 Raja	-	1
002 Lemo	-	-
003 Abbumpungeng	-	-
004 Buareng	1	-
005 Massangkae	-	-
006 Mallahae	-	-
007 Polewali	-	-
008 Awang Tangka	-	1
009 Padaelo	-	1
010 Gona	-	-
011 Waetuwo	-	-
012 Bulu Tanah	1	-
013 Kalero	-	-
014 Lappa Bosse	-	-
015 Pude	-	-
016 Ancu	-	-
017 Angkue	2	-
018 Tarasu	-	1
<b>Kajuara</b>	<b>4</b>	<b>4</b>

Catatan/Note: ...

Sumber/Source: BPS, Pendataan Potensi Desa (Podes) 2021/BPS-Statistics Indonesia, Village Potential Data Collecting 2021



**Tabel** 7.3  
**Table**

**Banyaknya Sarana Perdagangan Menurut Desa/Kelurahan dan Jenis Sarana Perdagangan di Kecamatan Kajuara, 2021**

**Number of Trade Facilities by Villages/Kelurahan and Type of Trade Facilities in Kajuara Subdistrict, 2021**

Desa/Kelurahan <i>Village/Kelurahan</i>	Kelompok Pertokoan <i>Shopping Complexs</i>	Pasar dengan Bangunan Permanen <i>Markets in Permanent Building</i>	Pasar dengan Bangunan Semi Permanen <i>Market in Semi Permanent Building</i>
(1)	(2)	(3)	(4)
001 Raja	-	-	1
002 Lemo	-	-	-
003 Abbumpungeng	-	-	1
004 Buareng	-	-	-
005 Massangkae	-	-	-
006 Mallahae	-	-	-
007 Polewali	-	-	-
008 Awang Tangka	1	1	-
009 Padaelo	-	-	-
010 Gona	1	-	-
011 Waetuwo	-	-	-
012 Bulu Tanah	-	1	-
013 Kalero	-	-	-
014 Lappa Bosse	-	1	-
015 Pude	-	-	-
016 Ancu	-	-	-
017 Angkue	-	-	-
018 Tarasu	-	1	-
<b>Kajuara</b>	<b>2</b>	<b>4</b>	<b>2</b>

<b>Desa/Kelurahan Village/Kelurahan</b>	<b>Pasar tanpa Bangunan Market without Permanent Building</b>	<b>Mini Market/ Swalayan/ Supermarket Mini Market/Swalayan/ Supermarket</b>	<b>Restoran/ Rumah Makan Restaurant/ Food Stall</b>
(1)	(5)	(6)	(7)
001 Raja	-	-	-
002 Lemo	-	-	-
003 Abbumpungeng	-	-	-
004 Buareng	-	1	-
005 Massangkae	-	-	-
006 Mallahae	-	-	-
007 Polewali	-	-	-
008 Awang Tangka	-	1	-
009 Padaelo	-	-	-
010 Gona	-	-	-
011 Waetuwo	-	-	-
012 Bulu Tanah	-	-	-
013 Kalero	-	-	-
014 Lappa Bosse	-	-	-
015 Pude	-	1	-
016 Ancu	-	-	-
017 Angkue	-	-	-
018 Tarasu	-	2	-
<b>Kajuara</b>	-	5	-

Catatan/Note: ...

Sumber/Source: BPS, Pendataan Potensi Desa (Podes) 2021/BPS-Statistics Indonesia, Village Potential Data Collecting 2021



# DATA

Mencerdaskan Bangsa

*Enlighten The Nation*

<https://bonekab.bps.go.id>



**BADAN PUSAT STATISTIK  
KABUPATEN BONE**

**BPS- Statistics of Bone Regency**

Telp : (0481) 21054, Email:bps7311@bps.go.id

Homepage:<https://bonekab.bps.go.id>