



Katalog BPS : 1101002.33.08.100

# KECAMATAN CANDIMULYO DALAM ANGKA 2014

<http://magelangkab.bps.go.id>



***BADAN PUSAT STATISTIK  
KABUPATEN MAGELANG***

Judul Buku : KECAMATAN MUNTILAN  
DALAM ANGKA 2014

Katalog BPS : 1101002.33.08.100

Nomor Publikasi : 33080100.1401

Ukuran Buku : 16,5 x 21,5 cm

Jumlah Halaman : 83

Naskah : Koordinator Statistik  
Kecamatan Candimulyo

Gambar Kulit : Seksi IPDS

Diterbitkan Oleh : BPS Kabupaten Magelang

**Boleh dikutip dengan menyebut nama sumbernya**

## KATA SAMBUTAN

*Assalamu 'alaikum Wr. Wb*

Buku “ **KECAMATAN CANDIMULYO DALAM ANGKA 2014**“ disusun dalam rangka memaparkan kondisi kecamatan dalam suatu kurun waktu tertentu dalam bentuk angka. Data yang disajikan apabila diolah dengan kondisi tertentu dapat memberikan gambaran yang relatif obyektif tentang situasi dan kondisi Kecamatan Candimulyo.

Data yang disampaikan disusun dari data yang diperoleh dari pemerintah Desa, Dinas / Intansi di tingkat Kecamatan dalam satu tahun. Potensi baik merupakan kekuatan maupun kelemahan sumber daya yang ada, baik alam maupun manusia dan dapat digunakan untuk menemukan permasalahan yang dihadapi dan cara penanganannya. Oleh karena itu penerbitan buku “**KECAMATAN CANDIMULYO DALAM ANGKA 2014**“ sangat diperlukan untuk melihat tingkat perkembangan Kecamatan Candimulyo.

Dengan keterbatasan yang kami miliki, buku ini kami sajikan dengan harapan dapat digunakan para pihak yang membutuhkan.

*Wassalamu' alaikum Wr Wb.*

Candimulyo, Mei 2014  
**CAMAT CANDIMULYO**

**IMAM BASORI, S.Sos**

## **KATA PENGANTAR**

Buku “ **KECAMATAN CANDIMULYO DALAM ANGKA 2014** “ ini merupakan publikasi tahunan, informasi yang dimuat dalam buku ini memberi gambaran mengenai keadaan geografis, pemerintahan, penduduk dan tenaga kerja, pendidikan, kesehatan, pertanian, perumahan dan perekonomian.

Dengan terbitnya buku ini kami sampaikan banyak terima kasih kepada :

1. Yth. Bapak Camat Candimulyo.
2. Yth. Kepala Dinas / Instansi / Lembaga / Badan baik Pemerintah maupun swasta di Kecamatan Candimulyo.
3. Yth. Kepala Desa di Kecamatan Candimulyo.

Kami atas selaku penyusun mengucapkan terima kasih atas bantuan dan kerjasamanya sehingga terwujudnya publikasi ini.

Kritik dan saran yang membangun dari semua pihak untuk penerbitan yang akan datang sangat kami harapkan. Semoga buku ini berguna dan bermanfaat khususnya bagi konsumen data.

Candimulyo, Mei 2014

**Koordinator Statistik  
Kecamatan Candimulyo**

**NUR SAMSUL BICHAN**

## DAFTAR ISI

### Hal

<b>KATA SAMBUTAN</b>	<b>i</b>
<b>KATA PENGANTAR</b>	<b>ii</b>
<b>DAFTAR ISI</b>	<b>iii</b>
<b>DAFTAR GAMBAR</b>	<b>vii</b>
<b>DAFTAR GRAFIK</b>	<b>viii</b>

### Tabel

<b>BAB I</b>	<b>GEOGRAFI</b>	
	Batas – Batas Wilayah Kecamatan Candimulyo.....	3
1.1	Lokasi Desa Menurut Keadaan Topografi Dirinci Menurut Desa Tahun 2013.....	4
1.2	Kondisi Desa Menurut Kemiringan Lahan Dirinci Menurut Desa Tahun 2013.....	5
1.3	Lokasi Desa Menurut Ketinggian DPL Dirinci Menurut Desa Tahun 2013.....	6
1.4	Lokasi Desa Terhadap Kawasan Hutan Dirinci Menurut Desa Tahun 2013.....	7
<b>BAB II</b>	<b>PEMERINTAHAN</b>	
2.1	Nama Kepala Desa Dan Sekretaris Desa Tahun 2013.....	8
2.2	Banyaknya Dusun, RT, RW menurut Desa Tahun 2013.....	9
2.3	Klasifikasi Desa Tahun 2013.....	10
<b>BAB III</b>	<b>PENDUDUK</b>	
3.1	Jumlah Penduduk Menurut Jenis Kelamin Dirinci Menurut Desa Tahun 2013.....	11
3.2	Luas Wilayah, Jumlah Penduduk Dan Kepadatan Penduduk Per Km <sup>2</sup> Dirinci Menurut Desa Tahun 2013.....	13
3.3	Jumlah Penduduk, Rumah Tangga Dan Rata-Rata Penduduk	15

	Tiap Rumah Tangga Dirinci Menurut Desa Tahun 2013.....	
3.4	Sex Ratio Penduduk Di Tiap Desa Dirinci Per Desa Tahun 2013 Tahun 2013.....	16
3.5	Mutasi Penduduk Tiap Desa Tahun 2013	17
3.6	Estimasi Jumlah Penduduk Menurut Kelompok Umur Dan Jenis Kelamin Tahun 2013.....	18
3.7	Jumlah Penduduk Dirinci Menurut Deas, Kelompok Umur Dan Jenis Kelamin.....	19

**BAB IV                    PENDIDIKAN, SOSIAL DAN SARANA OLAAHRAGA**

4. 1	Jumlah Fasilitas Pendidikan Negeri Dirinci Menurut Desa Dan Jenis Lembaga Pendidikan Tahun 2013.....	24
4. 2	Jumlah Fasilitas Pendidikan Swasta Dirinci Menurut Desa Dan Jenis Lembaga Pendidikan Tahun 2013.....	26
4.3	Jumlah Murid Dan Guru Di Kecamatan Candimulya Tahun 2013.....	28
4.4	Jumlah Dan Keberadaan Fasilitas Perdagangan Menurut Desa / Kelurahan Tahun 2013.....	29
4.5	Kegiatan Institusi Sosial Menurut Desa / Kelurahan Tahun 2013.....	30
4.6	Fasilitas Olahraga Menurut Desa / Kelurahan Tahun 2013.....	32
4.7	Presentase Penduduk Menurut Agama Dirinci Tiap Desa / Kelurahan Tahun 2013.....	34
4.8	Banyaknya Tempat Ibadah Menurut Desa / Kelurahan Tahun..	35

**BAB V                    KESEHATAN**

5. 1	Jumlah Sarana Kesehatan Dirinci Menurut Desa Tahun 2013.....	36
5. 2	Banyaknya Tenaga Kesehatan Yang Bertempat Tinggal Di Desa Dirinci Menurut Desa Tahun 2013.....	37

## **BAB VI            PERTANIAN**

6.1	Luas Tanaman Bersih, Puso Dan Panen Padi Per Bulan Tahun 2013.....	38
6.2	Luas Tanaman Bersih, Puso Dan Panen Jagung Per Bulan Tahun 2013.....	39
6.3	Luas Tanaman Bersih, Puso Dan Panen Kacang Tanahper Bulan Tahun 2013.....	40
6.4	Luas Tanaman Bersih, Puso Dan Panen Ubi Kayu Per Bulan Tahun 2013.....	41
6.5	Luas Tanaman Bersih, Puso Dan Panen Ubi Jalarper Bulan Tahun 2013.....	42
6.6.	Luas Lahan Pertanian Dan Lahan Non Pertanian Dirinci Menurut Desa Tahun 2013.....	43
6.7	Banyaknya Anggota Gapoktan Dirinci Per Desa Menurut Jenis Kelamin Tahun 2013.....	44
6.8	Potensi Ternak Besar Dan Unggas Dirinci Menurut Desa Tahun 2013.....	45

## **BAB VII            PDRB**

7.1	Produk Domestik Regional Brutto Kec. Candimulyo Menurut Lapangan Usaha Atas Dasar Harga Berlaku Tahun 2010-2012.....	46
7.2	Produk Domestik Regional Brutto Kecamatan Candimulyo Menurut Lapangan Usaha Atas Dasar Harga Konstan 2000 Tahun 2010 – 2012.....	47
7.3	Distribusi Persentase Produk Domestik Regional Brutto Kec. Candimulyo Atas Dasar Harga Berlaku Tahun 2010 – 2012.....	48
7.4	Distribusi Persentase Produk Domestik Regional Brutto Kec. Candimulyo Atas Dasar Harga Konstan 2000 Tahun 2010 – 2012.....	49
7.5	Indeks Implisit Produk Domestik Regional Brutto Kecamatan Candimulyo Tahun 2010 – 2012.....	50
7.6	Pertumbuhan Ekonomi Kecamatan Candimulyo Tahun 2010 – 2012.....	51

<b>BAB VIII</b>	<b>TRANSPORTASI</b>	
8.1	Banyaknya Sasaran Angkutan Darat Dan Jenis Kendaraan Bermotor Dirinci Per Desa Keadaan Akhir Tahun 2013.....	52
8.2	Fasilitas Komunikasi Menurut Desa/Kelurahan Keadaan akhir Tahun 2013.....	53
8.3	Panjang Jalan Propinsi, Kabupaten, Desa Dirinci Menurut Desa Tahun 2013.....	54
<b>BAB IX</b>	<b>REKAPITULASI HASIL PERHITUNGAN PEROLEHAN SUARA</b>	
9.1	Rekapitulasi Hasil Perhitungan Perolehan Suara DPR Tahun 2014.....	55
9.2	Rekapitulasi Hasil Perhitungan Perolehan Suara DPRD Tingkat I Tahun 2014.....	58
9.3	Rekapitulasi Hasil Perhitungan Perolehan Suara DPRD Tingkat II Tahun 2014.....	61
	<b>DAFTAR GAMBAR</b>	
1.1	Peta Kecamatan Candimulyo.....	1
1.2	Peta Kabupaten Magelang.....	2



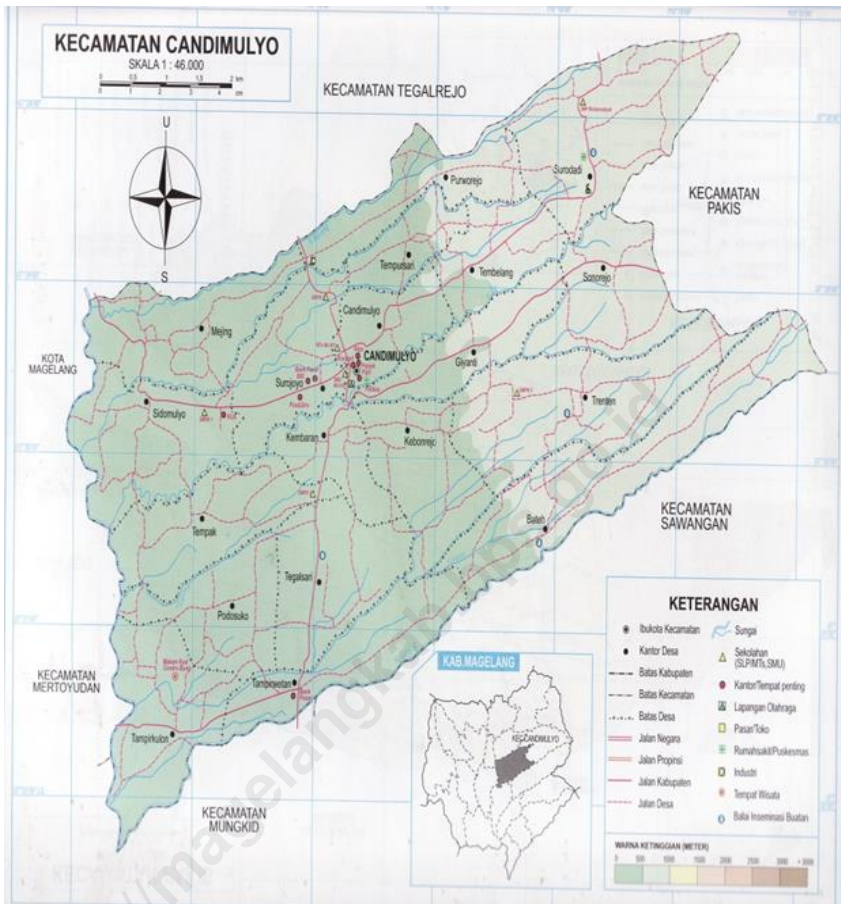
## DAFTAR GRAFIK

3.1	Grafik Jumlah Penduduk Menurut Jenis Kelamin, Tahun 2013.....	12
3.2	Grafik Luas Wilayah per Km <sup>2</sup> Dirinci Menurut Desa, Tahun 2013.....	14
3.3	Piramida Penduduk Menurut Kelompok Umur, 2013.....	23
9.4	Grafik Hasil Rekapitulasi Perolehan Suara DPR, DPRD I, DPRD II.....	64

<http://magelangkab.bps.go.id>

# BAB I GEOGRAFI

<http://belangkab.bps.go.id>



Gambar 1.1 Peta Kecamatan Candimulyo



Gambar 1.2 Peta Kabupaten Magelang

## **BATAS-BATAS WILAYAH KEC. CANDIMULYO**

1. Sebelah Utara berbatasan dengan Kecamatan Tegalrejo.
  2. Sebelah Timur berbatasan dengan Kecamatan Pakis.
  3. Sebelah Selatan berbatasan dengan Kec. Sawangan dan Kec. Mungkid.
  4. Sebelah Barat berbatasan dengan Kec. Mertoyudan dan Kota Magelang.
- Ketinggian Dari Permukaan Laut : 347 m

<http://magelangkab.bps.go.id>

Tabel 1.1  
Lokasi Desa Menurut Keadaan Topografi  
Dirinci Menurut Desa, 2013

No	Desa	Puncak	Lereng	Lembah	Hampan
1	2	3	4	5	6
1	Tampir Kulon				√
2	Tampir Wetan				√
3	Bateh				√
4	Trenten				√
5	Kebonrejo				√
6	Kembaran				√
7	Tegalsari				√
8	Podosoko				√
9	Tempak				√
10	Sidomulyo				√
11	Mejing				√
12	Surojoyo				√
13	Candimulyo				√
14	Giyanti				√
15	Sonorejo				√
16	Tembelang				√
17	Tempursari				√
18	Purworejo				√
19	Surodadi				√

*Sumber Data : BPS Kabupaten Magelang*

Tabel 1.2  
Kondisi Desa Menurut Kemiringan Lahan  
Dirinci Menurut Desa, 2013

No	Desa	Landai < 15 Derajat	Sedang 5 - 25Derajat	Curam > 25Derajat
1	2	3	4	5
1	Tampir Kulon	√		
2	Tampir Wetan	√		
3	Bateh		√	
4	Trenten	√		
5	Kebonrejo	√		
6	Kembaran	√		
7	Tegalsari	√		
8	Podosoko	√		
9	Tempak	√		
10	Sidomulyo	√		
11	Mejing	√		
12	Surojoyo	√		
13	Candimulyo	√		
14	Giyanti	√		
15	Sonorejo	√		
16	Tembelang		√	
17	Tempursari	√		
18	Purworejo		√	
19	Surodadi		√	

*Sumber Data : BPS Kabupaten Magelang*

Tabel 1.3  
Lokasi Desa Menurut Ketinggian DPL  
Dirinci Menurut Desa, 2012

No	Desa	<300	300-500	501-700	>700
1	2	3	4	5	6
1	Tampir Kulon		√		
2	Tampir Wetan		√		
3	Bateh			√	
4	Trenten			√	
5	Kebonrejo		√		
6	Kembaran		√		
7	Tegalsari		√		
8	Podosoko		√		
9	Tempak		√		
10	Sidomulyo		√		
11	Mejing		√		
12	Surojoyo		√		
13	Candimulyo		√		
14	Giyanti			√	
15	Sonorejo			√	
16	Tembelang			√	
17	Tempursari			√	
18	Purworejo			√	
19	Surodadi			√	

Sumber Data : BPS Kabupaten Magelang



Tabel 1.4  
Lokasi Desa Terhadap Kawasan Hutan  
Dirinci Menurut Desa, 2012

No	Desa	Dalam Hutan	Sekitar Hutan	Di Luar Hutan
1	2	3	4	5
1	Tampir Kulon			√
2	Tampir Wetan			√
3	Bateh			√
4	Trenten			√
5	Kebonrejo			√
6	Kembaran			√
7	Tegalsari			√
8	Podosoko			√
9	Tempak			√
10	Sidomulyo			√
11	Mejing			√
12	Surojoyo			√
13	Candimulyo			√
14	Giyanti			√
15	Sonorejo			√
16	Tembelang			√
17	Tempursari			√
18	Purworejo			√
19	Surodadi			√

*Sumber Data : BPS Kabupaten Magelang*

# BAB II

# PEMERINTAHAN

<http://belangkab.bps.go.id>

Tabel 2.1  
Nama Kepala Desa Dan Sekretaris Desa, 2013

No.	Desa	Nama Kepala	Nama Sekretaris
1	2	3	4
1	Tampir Kulon	Sopyan	-
2	Tampir Wetan	Mujiono	-
3	Bateh	Suis	Maryono
4	Trenten	Wasono	Purwadi
5	Kebonrejo	Zaenal Mutaqin	Umi
6	Kembaran	Wiwin Zaerofi	-
7	Tegalsari*	Wahyuni	Setyono
8	Podosoko	Warjana	Ning Nariyah
9	Tempak	Susanti	-
10	Sidomulyo*	H.budi Sudiarto	Mohari
11	Mejing*	Muntowiyah	Fatonah (pj)
12	Surojoyo	Triyono	-
13	Candimulyo	Wardoyo	Sudarto
14	Giyanti	Khusen	Chusen
15	Sonorejo*	Sarjono	Maryoto
16	Tembelang	Suyitno	Pawit
17	Tempursari	Dahroni	Haris I Rusidi
18	Purworejo	M Sidik	Pramono
19	Surodadi	Muhajir	Heru Sugiyanta

*Sumber Data : Kantor Kecamatan Candimulyo*

Tabel 2.2  
Banyaknya Dusun, RT, RW menurut Desa, 2012

No.	Desa	BANYAKNYA		
		Dusun	RW	RT
1	2	3	4	5
1	Tampir Kulon	11	10	24
2	Tampir Wetan	4	8	17
3	Bateh	13	14	30
4	Trenten	7	18	38
5	Kebonrejo	4	8	17
6	Kembaran	2	4	8
7	Tegalsari	5	4	15
8	Podosoko	9	7	20
9	Tempak	9	8	18
10	Sidomulyo	9	12	26
11	Mejing	9	9	23
12	Surojoyo	7	6	16
13	Candimulyo	4	7	14
14	Giyanti	3	4	16
15	Sonorejo	6	9	23
16	Tembelang	6	6	14
17	Tempursari	2	3	6
18	Purworejo	8	9	20
19	Surodadi	15	17	38
Jumlah		133	163	383

Sumber Data : Monografi Desa

Tabel 2.3  
Klasifikasi Desa, 2012

No.	Desa	BANYAKNYA		
		Swadaya	Swakarya	Swasembada
1	2	3	4	5
1	Tampir Kulon	-	-	1
2	Tampir Wetan	-	-	1
3	Bateh	-	-	1
4	Trenten	-	-	1
5	Kebonrejo	-	-	1
6	Kembaran	-	-	1
7	Tegalsari	-	-	1
8	Podosoko	-	-	1
9	Tempak	-	-	1
10	Sidomulyo	-	-	1
11	Mejing	-	-	1
12	Surojoyo	-	-	1
13	Candimulyo	-	-	1
14	Giyanti	-	-	1
15	Sonorejo	-	-	1
16	Tembelang	-	-	1
17	Tempursari	-	-	1
18	Purworejo	-	-	1
19	Surodadi	-	-	1
Jumlah		-	-	19

Sumber Data : Kantor Kecamatan Candimulyo

# BAB III

# KEPENDUDUKAN

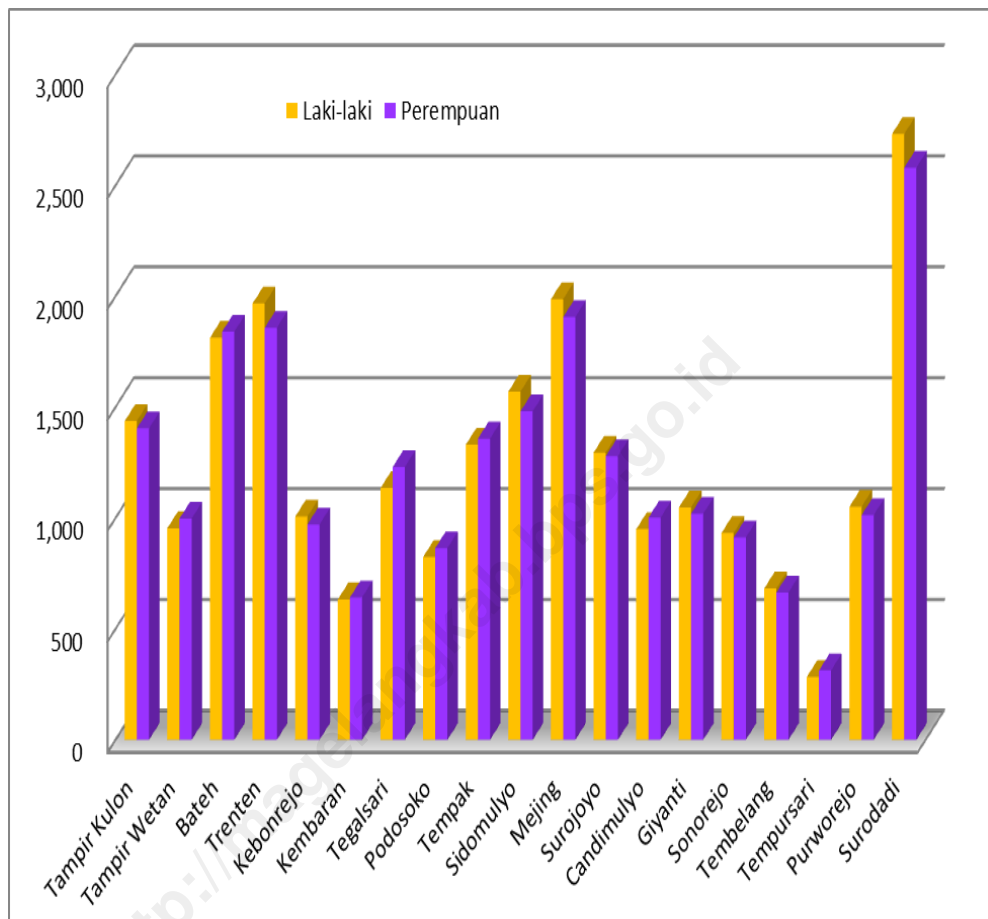
<http://www.telangkab.bps.go.id>

Tabel 3.1  
Jumlah Penduduk Menurut Jenis Kelamin  
Dirinci Menurut Desa, 2013

No.	Desa	Penduduk		Jumlah Penduduk
		Laki-laki	Perempuan	
1	2	3	4	5
1	Tampir Kulon	1,437	1,404	2,841
2	Tampir Wetan	954	997	1,951
3	Bateh	1,813	1,840	3,653
4	Trenten	1,967	1,858	3,825
5	Kebonrejo	1,006	971	1,977
6	Kembaran	633	642	1,275
7	Tegalsari	1,135	1,230	2,365
8	Podosoko	824	864	1,688
9	Tempak	1,330	1,358	2,688
10	Sidomulyo	1,570	1,481	3,051
11	Mejing	1,987	1,906	3,893
12	Surojoyo	1,295	1,279	2,574
13	Candimulyo	950	1,002	1,952
14	Giyanti	1,048	1,019	2,067
15	Sonorejo	933	912	1,845
16	Tembelang	682	664	1,346
17	Tempursari	283	313	596
18	Purworejo	1,051	1,013	2,064
19	Surodadi	2,732	2,580	5,312
Jumlah		23,630	23,333	46,963

*Sumber Data : BPS Kabupaten Magelang*

Grafik 3.1  
 Grafik Jumlah Penduduk Menurut Jenis Kelamin, 2013



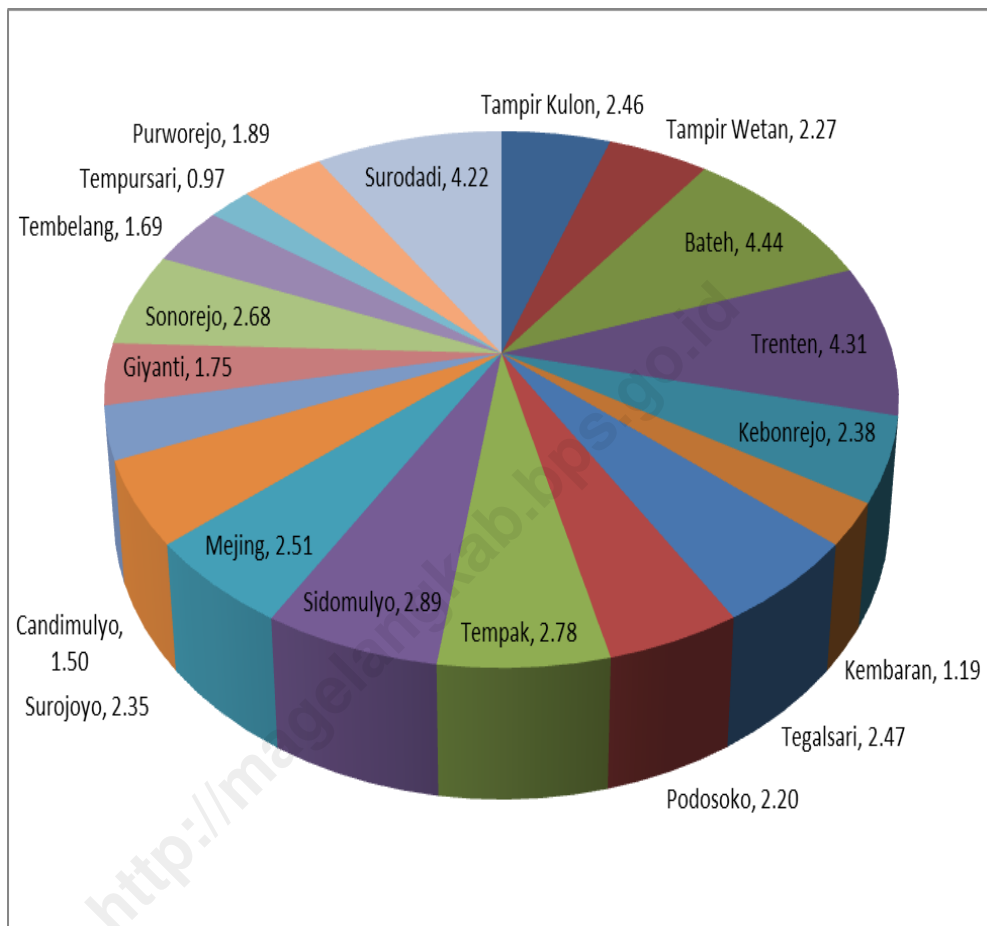


Tabel 3.2  
Luas Wilayah, Jumlah Penduduk Dan Kepadatan Penduduk  
per Km<sup>2</sup> Dirinci Menurut Desa, 2013

No.	Desa	Luas Wilayah (Km <sup>2</sup> )	Jumlah Penduduk	Kepadatan Penduduk
1	2	3	4	5
1	Tampir Kulon	2.46	2,841	1,155
2	Tampir Wetan	2.27	1,951	859
3	Bateh	4.44	3,653	823
4	Trenten	4.31	3,825	887
5	Kebonrejo	2.38	1,977	831
6	Kembaran	1.19	1,275	1,070
7	Tegalsari	2.47	2,365	957
8	Podosoko	2.20	1,688	766
9	Tempak	2.78	2,688	966
10	Sidomulyo	2.89	3,051	1,058
11	Mejing	2.51	3,893	1,549
12	Surojoyo	2.35	2,574	1,095
13	Candimulyo	1.50	1,952	1,302
14	Giyanti	1.75	2,067	1,181
15	Sonorejo	2.68	1,845	688
16	Tembelang	1.69	1,346	796
17	Tempursari	0.97	596	617
18	Purworejo	1.89	2,064	1,092
19	Surodadi	4.22	5,312	1,259
Jumlah		46.95	46,963	1000

Sumber Data : BPS Kabupaten Magelang

Grafik 3.2  
Grafik Luas Wilayah per Km<sup>2</sup> Dirinci Menurut Desa, 2013



Tabel 3.3  
Jumlah Penduduk, Rumah Tangga Dan Rata - Rata Penduduk  
Tiap Rumah Tangga Dirinci Menurut Desa, 2013

No.	Desa	Jumlah Penduduk	Jumlah Rumah Tangga	Rata-rata Jiwa / RT
1	2	3	4	5
1	Tampir Kulon	2,841	937	0.3
2	Tampir Wetan	1,951	590	0.3
3	Bateh	3,653	1,129	0.3
4	Trenten	3,825	1,122	0.3
5	Kebonrejo	1,977	531	0.3
6	Kembaran	1,275	367	0.3
7	Tegalsari	2,365	732	0.3
8	Podosoko	1,688	531	0.3
9	Tempak	2,688	737	0.3
10	Sidomulyo	3,051	820	0.3
11	Mejing	3,893	1085	0.3
12	Surojoyo	2,574	831	0.3
13	Candimulyo	1,952	602	0.3
14	Giyanti	2,067	595	0.3
15	Sonorejo	1,845	551	0.3
16	Tembelang	1,346	411	0.3
17	Tempursari	596	219	0.4
18	Purworejo	2,064	611	0.3
19	Surodadi	5,312	1,445	0.3
Jumlah		46,963	13,846	0.3

*Sumber Data : BPS Kabupaten Magelang & Monografi desa*

Tabel 3.4  
Sex Ratio Penduduk Di Tiap Desa, 2013

No.	Desa	Penduduk			
		Laki-laki	Perempuan	Jumlah	Sex Ratio
1	2	3	4	5	6
1	Tampir Kulon	1,437	1,404	2,841	102
2	Tampir Wetan	954	997	1,951	96
3	Bateh	1,813	1,840	3,653	99
4	Trenten	1,967	1,858	3,825	106
5	Kebonrejo	1,006	971	1,977	104
6	Kembaran	633	642	1,275	99
7	Tegalsari	1,135	1,230	2,365	92
8	Podosoko	824	864	1,688	95
9	Tempak	1,330	1,358	2,688	98
10	Sidomulyo	1,570	1,481	3,051	106
11	Mejing	1,987	1,906	3,893	104
12	Surojoyo	1,295	1,279	2,574	101
13	Candimulyo	950	1,002	1,952	95
14	Giyanti	1,048	1,019	2,067	103
15	Sonorejo	933	912	1,845	102
16	Tembelang	682	664	1,346	103
17	Tempursari	283	313	596	90
18	Purworejo	1,051	1,013	2,064	104
19	Surodadi	2,732	2,580	5,312	106
Jumlah		23,630	23,333	46,963	101

Sumber Data : BPS Kabupaten Magelang

Tabel 3.5  
Mutasi Penduduk Tiap Desa, 2013

No.	Desa	Mutasi Penduduk			
		Lahir	Mati	Datang	Pindah
1	2	3	4	5	6
1	Tampir Kulon	29	16	13	25
2	Tampir Wetan	21	11	18	19
3	Bateh	28	30	16	16
4	Trenten	31	24	15	20
5	Kebonrejo	6	9	21	18
6	Kembaran	16	9	7	8
7	Tegalsari	41	11	23	12
8	Podosoko	20	17	22	26
9	Tempak	46	14	15	21
10	Sidomulyo	72	48	34	40
11	Mejing	24	19	19	15
12	Surojoyo	12	5	12	8
13	Candimulyo	14	19	22	17
14	Giyanti	18	21	4	9
15	Sonorejo	16	18	13	30
16	Tembelang	23	13	15	9
17	Tempursari	10	4	10	3
18	Purworejo	4	22	12	12
19	Surodadi	42	35	21	22
Jumlah		473	345	312	330

*Sumber Data : Monografi Desa*

Tabel 3.6  
Estimasi Jumlah Penduduk Menurut  
Kelompok Umur Dan Jenis Kelamin, 2013

No.	Kelompok	P E N D U D U K		
		Laki-laki	Perempuan	Jumlah
1	2	3	4	5
1	0-4	1948	1862	3,810
2	5 - 9	2024	1888	3,912
3	10-14	2081	2059	4,140
4	15-19	1863	1602	3,465
5	20-24	1646	1523	3,169
6	25-29	1615	1545	3,160
7	30-34	1673	1815	3,488
8	35-39	1772	1724	3,496
9	40-44	1682	1665	3,347
10	45-49	1608	1670	3,278
11	50-54	1440	1538	2,978
12	55-59	1168	1135	2,303
13	60-64	971	985	1,956
14	65-69	750	771	1,521
15	70-74	606	620	1,226
16	75+	783	931	1,714
Jumlah		23,630	23,333	46,963

Sumber Data : BPS Kab Magelang

Tabel 3.7  
Jumlah Penduduk Dirinci Menurut Desa,  
Kelompok Umur Dan Jenis Kelamin, 2013

No.	Desa	Kelompok Umur							
		0 - 4		5 - 9		10 - 14		15 - 19	
		L	P	L	P	L	P	L	P
1	2	3	4	5	6	7	8	9	10
1	Tampir Kulon	118	112	124	239	127	124	114	96
2	Tampir Wetan	79	78	80	161	83	88	76	68
3	Bateh	149	146	155	304	159	162	143	126
4	Trenten	163	149	169	319	173	164	155	127
5	Kebonrejo	83	77	86	165	88	86	79	66
6	Kembaran	52	51	55	107	56	57	50	45
7	Tegalsari	94	99	98	197	101	109	90	84
8	Podosoko	68	69	71	141	73	76	65	59
9	Tempak	109	109	113	222	117	120	105	93
10	Sidomulyo	129	118	135	255	139	131	124	102
11	Mejing	165	152	170	324	175	167	157	131
12	Surojoyo	107	102	111	214	114	112	102	88
13	Candimulyo	78	80	81	162	84	88	74	70
14	Giyanti	86	81	90	172	92	90	82	72
15	Sonorejo	77	73	78	152	83	81	74	62
16	Tembelang	56	53	59	113	60	59	53	46
17	Tempursari	23	25	25	50	24	28	22	22
18	Purworejo	87	81	90	172	92	89	83	69
19	Surodadi	225	207	234	443	241	228	215	176
Jumlah		1,830	1,862	1,900	3,912	1,954	2,059	1,749	1,602

Lanjutan Tabel 3.7

No.	Desa	Kelompok Umur							
		20 - 24		25 - 29		30 - 34		35 - 39	
		L	P	L	P	L	P	L	P
1	2	11	12	13	14	15	16	15	16
1	Tampir Kulon	99	92	97	93	102	109	108	104
2	Tampir Wetan	67	65	66	66	67	78	71	74
3	Bateh	126	120	124	122	128	143	136	136
4	Trenten	137	121	134	123	140	144	148	137
5	Kebonrejo	71	63	69	65	71	76	75	72
6	Kembaran	44	43	44	43	45	50	47	47
7	Tegalsari	79	80	77	82	80	96	85	91
8	Podosoko	58	57	57	57	59	68	61	64
9	Tempak	93	88	90	89	93	105	100	100
10	Sidomulyo	110	97	107	97	111	115	118	110
11	Mejing	138	124	136	127	141	148	148	141
12	Surojoyo	90	83	88	85	92	99	99	94
13	Candimulyo	66	65	65	67	67	78	71	74
14	Giyanti	73	66	72	68	75	79	78	75
15	Sonorejo	65	60	64	60	66	71	70	68
16	Tembelang	47	43	47	43	48	52	52	49
17	Tempursari	20	22	19	21	20	24	21	23
18	Purworejo	73	66	72	67	74	79	79	75
19	Surodadi	190	168	187	170	194	201	205	190
	Jumlah	1,646	1,523	1,615	1,545	1,673	1,815	1,772	1,724



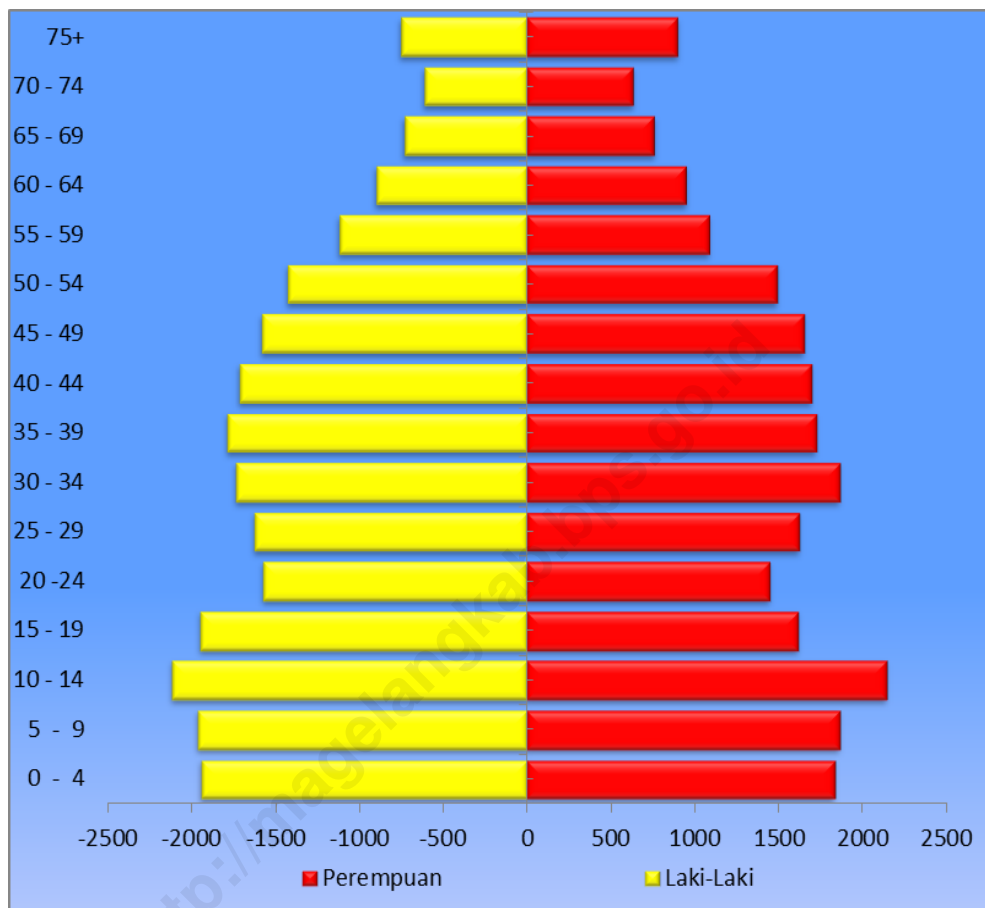
Lanjutan Tabel 3.7

No.	Desa	Kelompok Umur							
		40 - 44		45 - 49		50 - 54		55 - 59	
		L	P	L	P	L	P	L	P
1	2	17	18	19	20	21	22	23	24
1	Tampir Kulon	103	100	97	100	88	93	71	67
2	Tampir Wetan	68	71	65	72	58	66	47	48
3	Bateh	129	132	124	131	113	122	89	90
4	Trenten	140	132	134	133	120	122	98	91
5	Kebonrejo	71	70	68	70	61	64	50	47
6	Kembaran	45	46	43	45	38	41	31	31
7	Tegalsari	81	87	77	88	69	81	56	60
8	Podosoko	59	62	56	62	50	57	41	42
9	Tempak	95	97	90	97	82	90	67	66
10	Sidomulyo	111	106	107	106	96	98	76	72
11	Mejing	141	136	136	136	121	126	98	93
12	Surojoyo	92	91	88	92	79	85	64	63
13	Candimulyo	67	71	65	72	57	66	47	49
14	Giyanti	74	73	71	73	63	67	53	50
15	Sonorejo	67	65	64	66	56	60	46	44
16	Tembelang	49	47	47	48	41	43	33	32
17	Tempursari	21	22	19	21	17	20	14	16
18	Purworejo	74	73	71	73	65	67	52	49
19	Surodadi	195	184	186	185	166	170	135	125
Jumlah		1,682	1,665	1,608	1,670	1,440	1,538	1,168	1,135

Lanjutan Tabel 3.7

No.	Desa	Kelompok Umur								Jumlah	
		60 - 64		65 - 69		70 - 74		75 +		Total	
		L	P	L	P	L	P	L	P	L	P
1	2	25	26	27	28	27	28	31	32		
1	Tampir Kulon	59	59	46	47	36	37	48	56	1437	1404
2	Tampir Wetan	39	43	31	34	25	26	32	39	954	997
3	Bateh	74	78	58	61	46	49	60	73	1813	1840
4	Trenten	79	79	62	62	50	50	65	74	1967	1858
5	Kebonrejo	41	41	32	32	27	25	34	38	1006	971
6	Kembaran	26	27	19	21	17	17	21	26	633	642
7	Tegalsari	46	52	36	40	29	32	37	50	1135	1230
8	Podosoko	33	36	26	28	20	23	27	34	824	864
9	Tempak	55	58	42	45	34	36	45	56	1330	1358
10	Sidomulyo	65	62	50	49	40	39	52	59	1570	1481
11	Mejing	82	81	62	63	51	51	66	76	1987	1906
12	Surojoyo	53	54	41	43	33	34	42	51	1295	1279
13	Candimulyo	41	42	31	33	25	26	31	40	950	1002
14	Giyanti	43	43	34	33	27	27	35	40	1048	1019
15	Sonorejo	39	38	29	30	24	24	31	36	933	912
16	Tembelang	28	28	21	22	18	18	23	27	682	664
17	Tempursari	13	13	9	10	7	9	9	12	283	313
18	Purworejo	43	42	34	33	27	29	35	39	1051	1013
19	Surodadi	112	109	87	85	70	68	90	105	2732	2580
	Jumlah	971	985	750	771	606	620	783	931	23,630	23,333

Grafik 3.3  
Piramida Penduduk Menurut Kelompok Umur, 2013



# BAB IV

## PENDIDIKAN, SOSIAL, DAN SARANA OLAAHRAGA

<http://www.gelangkab.go.id>

Tabel 4.1  
Jumlah Fasilitas Pendidikan Negeri Dirinci  
Menurut Desa Dan Jenis Lembaga Pendidikan, 2013

No.	Desa	TK	SD	MI	SMP	MTS
1	2	3	4	5	6	7
1	Tampir Kulon	0	2	0	0	0
2	Tampir Wetan	0	2	0	0	0
3	Bateh	0	2	0	0	0
4	Trenten	0	2	0	1	0
5	Kebonrejo	0	1	0	0	0
6	Kembaran	0	1	0	0	0
7	Tegalsari	0	1	0	0	0
8	Podosoko	0	1	0	0	0
9	Tempak	0	2	0	1	0
10	Sidomulyo	0	2	0	0	0
11	Mejing	0	2	0	0	0
12	Surojoyo	0	1	0	1	0
13	Candimulyo	0	2	0	0	0
14	Giyanti	0	1	0	0	0
15	Sonorejo	0	1	0	0	0
16	Tembelang	0	1	0	0	0
17	Tempursari	0	1	0	0	0
18	Purworejo	0	1	0	0	0
19	Surodadi	0	2	0	0	0
<b>J U M L A H</b>		0	28	0	3	0

Lanjutan Tabel 4.1

No.	Desa	SMA	MA	SMK	AKADEMI/ PT
1	2	8	9	10	11
1	Tampir Kulon	0	0	0	0
2	Tampir Wetan	0	0	0	0
3	Bateh	0	0	0	0
4	Trenten	0	0	0	0
5	Kebonrejo	0	0	0	0
6	Kembaran	0	0	0	0
7	Tegalsari	0	0	0	0
8	Podosoko	0	0	0	0
9	Tempak	0	0	0	0
10	Sidomulyo	0	0	0	0
11	Mejing	0	0	0	0
12	Surojoyo	1	0	0	0
13	Candimulyo	0	0	0	0
14	Giyanti	0	0	0	0
15	Sonorejo	0	0	0	0
16	Tembelang	0	0	0	0
17	Tempursari	0	0	0	0
18	Purworejo	0	0	0	0
19	Surodadi	0	0	0	0
J U M L A H		1	0	0	0

Sumber Data : Disdikpora Kabupaten Magelang

Tabel 4.2  
 Jumlah Fasilitas Pendidikan Swasta Dirinci  
 Menurut Desa Dan Jenis Lembaga Pendidikan, 2013

No.	Desa	TK	SD	MI	SMP	MTS
1	2	3	4	5	6	7
1	Tampir Kulon	3	0	1	0	0
2	Tampir Wetan	1	0	0	0	0
3	Bateh	1	0	0	0	0
4	Trenten	4	0	2	0	0
5	Kebonrejo	2	0	1	0	0
6	Kembaran	2	0	1	0	0
7	Tegalsari	1	0	0	0	0
8	Podosoko	1	0	1	0	0
9	Tempak	1	0	0	0	0
10	Sidomulyo	1	0	0	0	0
11	Mejing	3	0	1	0	0
12	Surojoyo	2	0	1	0	0
13	Candimulyo	2	0	1	0	1
14	Giyanti	1	0	1	0	0
15	Sonorejo	1	0	0	0	0
16	Tembelang	1	0	1	0	0
17	Tempursari	1	0	0	0	0
18	Purworejo	2	0	1	0	0
19	Surodadi	3	0	1	1	0
<b>J U M L A H</b>		<b>33</b>	<b>0</b>	<b>13</b>	<b>1</b>	<b>1</b>

Lanjutan Tabel 4.2

No.	Desa	SMA	MA	SMK	AKADEMI/ PT
1	2	8	9	10	11
1	Tampir Kulon	0	0	0	0
2	Tampir Wetan	0	0	0	0
3	Bateh	0	0	0	0
4	Trenten	0	0	0	0
5	Kebonrejo	0	0	0	0
6	Kembaran	0	0	0	0
7	Tegalsari	0	0	0	0
8	Podosoko	0	0	0	0
9	Tempak	0	0	0	0
10	Sidomulyo	0	0	0	0
11	Mejing	0	0	0	0
12	Surojoyo	0	0	0	0
13	Candimulyo	0	1	0	0
14	Giyanti	0	0	0	0
15	Sonorejo	0	0	0	0
16	Tembelang	0	0	0	0
17	Tempursari	0	0	0	0
18	Purworejo	0	0	0	0
19	Surodadi	0	0	0	0
J U M L A H		0	1	0	0

Sumber Data : Disdikpora Kabupaten Magelang



Tabel 4.3  
Jumlah Murid Dan Guru  
Di Kecamatan Candimulyo, 2013

NO	Sekolah	Murid	Guru	<i>Rasio</i>
1	2	3	4	5
1	TK SEDERAJAT	622	46	14
2	SD SEDERAJAT	3,930	257	15
3	SMP SEDERAJAT	1,368	99	14
4	SMA SEDERAJAT	478	45	11
5	AKADEMI SEDERAJAT	-	-	
JUMLAH		6,398	447	53

*Sumber Data : Disdikpora Kabupaten Magelang*

Tabel 4.4  
Jumlah Dan Keberadaan Fasilitas  
Perdagangan Menurut Desa/Kelurahan, 2013

No.	Desa	Fasilitas Perdagangan		Jumlah	
		Kelompok Pertokoan	Pasar	Toko/Kios /warung	Warung Makan
1	2	3	4	5	6
1	Tampir Kulon	Tidak Ada	Tidak Ada	32	3
2	Tampir Wetan	Tidak Ada	Tidak Ada	27	3
3	Bateh	Tidak Ada	Tidak Ada	22	0
4	Trenten	Tidak Ada	Ada	36	0
5	Kebonrejo	Tidak Ada	Tidak Ada	35	0
6	Kembaran	Tidak Ada	Tidak Ada	17	4
7	Tegalsari	Tidak Ada	Ada	20	0
8	Podosoko	Tidak Ada	Tidak Ada	22	0
9	Tempak	Tidak Ada	Tidak Ada	187	0
10	Sidomulyo	Tidak Ada	Tidak Ada	22	4
11	Mejing	Tidak Ada	Tidak Ada	36	3
12	Surojoyo	Tidak Ada	Ada	31	6
13	Candimulyo	Tidak Ada	Tidak Ada	33	9
14	Giyanti	Tidak Ada	Tidak Ada	23	1
15	Sonorejo	Tidak Ada	Tidak Ada	17	0
16	Tembelang	Tidak Ada	Tidak Ada	15	0
17	Tempursari	Tidak Ada	Tidak Ada	5	0
18	Purworejo	Tidak Ada	Tidak Ada	24	0
19	Surodadi	Tidak Ada	Tidak Ada	72	4
Jumlah				455624	24938

*Sumber Data : Monografi Desa*

Tabel 4.5  
Kegiatan Institusi Sosial  
Menurut Desa/Kelurahan, 2013

No.	Desa	Kegiatan Institusi			
		Gugus Depan Pramuka	Karang Taruna	PKK	Kel.Pengajian/ Kebaktian
1	2	3	4	4	5
1	Tampir Kulon	Ada	Ada	Ada	Ada
2	Tampir Wetan	Ada	Ada	Ada	Ada
3	Bateh	Ada	Ada	Ada	Ada
4	Trenten	Ada	Ada	Ada	Ada
5	Kebonrejo	Ada	Ada	Ada	Ada
6	Kembaran	Ada	Ada	Ada	Ada
7	Tegalsari	Ada	Ada	Ada	Ada
8	Podosoko	Ada	Ada	Ada	Ada
9	Tempak	Ada	Ada	Ada	Ada
10	Sidomulyo	Ada	Ada	Ada	Ada
11	Mejing	Ada	Ada	Ada	Ada
12	Surojoyo	Ada	Ada	Ada	Ada
13	Candimulyo	Ada	Ada	Ada	Ada
14	Giyanti	Ada	Ada	Ada	Ada
15	Sonorejo	Ada	Ada	Ada	Ada
16	Tembelang	Ada	Ada	Ada	Ada
17	Tempursari	Ada	Ada	Ada	Ada
18	Purworejo	Ada	Ada	Ada	Ada
19	Surodadi	Ada	Ada	Ada	Ada

Lanjutan Tabel 4.5

No.	Desa	Kegiatan Institusi Sosial	
		Asuhan	Cacat/YPAC
1	2	3	5
1	Tampir Kulon	Tidak Ada	Tidak Ada
2	Tampir Wetan	Tidak Ada	Tidak Ada
3	Bateh	Tidak Ada	Tidak Ada
4	Trenten	Ada	Tidak Ada
5	Kebonrejo	Tidak Ada	Tidak Ada
6	Kembaran	Tidak Ada	Tidak Ada
7	Tegalsari	Ada	Tidak Ada
8	Podosoko	Tidak Ada	Tidak Ada
9	Tempak	Tidak Ada	Tidak Ada
10	Sidomulyo	Tidak Ada	Tidak Ada
11	Mejing	Tidak Ada	Tidak Ada
12	Surojoyo	Tidak Ada	Tidak Ada
13	Candimulyo	Tidak Ada	Tidak Ada
14	Giyanti	Tidak Ada	Tidak Ada
15	Sonorejo	Tidak Ada	Tidak Ada
16	Tembelang	Tidak Ada	Tidak Ada
17	Tempursari	Tidak Ada	Tidak Ada
18	Purworejo	Tidak Ada	Tidak Ada
19	Surodadi	Tidak Ada	Tidak Ada

*Sumber Data : Monografi Desa*

Tabel 4.6

Fasilitas Olah Raga  
Menurut Desa/Kelurahan, 2013

No.	Desa	Fasilitas Olah Raga		
		Sepak Bola	Bola Volly	Bulu Tangkis
1	2	3	4	5
1	Tampir Kulon	Tidak Ada	Ada	Tidak Ada
2	Tampir Wetan	Ada	Ada	Tidak Ada
3	Bateh	Tidak Ada	Ada	Tidak Ada
4	Trenten	Ada	Ada	Tidak Ada
5	Kebonrejo	Tidak Ada	Ada	Tidak Ada
6	Kembaran	Ada	Ada	Tidak Ada
7	Tegalsari	Ada	Ada	Tidak Ada
8	Podosoko	Ada	Ada	Tidak Ada
9	Tempak	Ada	Ada	Tidak Ada
10	Sidomulyo	Ada	Ada	Ada
11	Mejing	Tidak Ada	Ada	Tidak Ada
12	Surojoyo	Tidak Ada	Ada	Tidak Ada
13	Candimulyo	Ada	Ada	Tidak Ada
14	Giyanti	Tidak Ada	Ada	Tidak Ada
15	Sonorejo	Tidak Ada	Ada	Tidak Ada
16	Tembelang	Tidak Ada	Ada	Tidak Ada
17	Tempursari	Ada	Ada	Tidak Ada
18	Purworejo	Ada	Ada	Tidak Ada
19	Surodadi	Ada	Ada	Tidak Ada

Lanjutan Tabel 4.6

No.	Desa	Fasilitas Olah Raga		
		Bola Basket	Tenis Lapangan	Renang
1	2	3	4	5
1	Tampir Kulon	Tidak Ada	Tidak Ada	Tidak Ada
2	Tampir Wetan	Tidak Ada	Tidak Ada	Tidak Ada
3	Bateh	Tidak Ada	Tidak Ada	Tidak Ada
4	Trenten	Tidak Ada	Tidak Ada	Tidak Ada
5	Kebonrejo	Tidak Ada	Tidak Ada	Tidak Ada
6	Kembaran	Tidak Ada	Tidak Ada	Tidak Ada
7	Tegalsari	Tidak Ada	Tidak Ada	Tidak Ada
8	Podosoko	Tidak Ada	Tidak Ada	Tidak Ada
9	Tempak	Tidak Ada	Tidak Ada	Tidak Ada
10	Sidomulyo	Tidak Ada	Tidak Ada	Tidak Ada
11	Mejing	Tidak Ada	Tidak Ada	Tidak Ada
12	Surojoyo	Tidak Ada	Tidak Ada	Tidak Ada
13	Candimulyo	Tidak Ada	Tidak Ada	Tidak Ada
14	Giyanti	Tidak Ada	Tidak Ada	Tidak Ada
15	Sonorejo	Tidak Ada	Tidak Ada	Tidak Ada
16	Tembelang	Tidak Ada	Tidak Ada	Tidak Ada
17	Tempursari	Tidak Ada	Tidak Ada	Tidak Ada
18	Purworejo	Tidak Ada	Tidak Ada	Tidak Ada
19	Surodadi	Tidak Ada	Tidak Ada	Tidak Ada

Sumber Data : Monografi Desa

Tabel 4.7  
 Persentase Penduduk Menurut Agama  
 Dirinci Tiap Desa / Kelurahan, 2013

No.	Desa	Pemeluk Agama					Jumlah
		Islam	Protestan	Katolik	Hindu	Budha	
1	2	3	4	5	6	7	8
1	Tampir Kulon	97.50	0.32	2.19	0.00	0.00	100
2	Tampir Wetan	95.53	1.54	2.93	0.00	0.00	100
3	Bateh	97.12	0.88	1.84	0.11	0.00	100
4	Trenten	99.84	0.16	0.00	0.00	0.00	100
5	Kebonrejo	99.80	0.30	0.00	0.00	0.00	100
6	Kembaran	100.00	0.00	0.00	0.00	0.00	100
7	Tegalsari	91.02	4.79	4.11	0.09	0.00	100
8	Podosoko	89.25	6.12	4.63	0.00	0.00	100
9	Tempak	97.47	2.01	0.52	0.00	0.00	100
10	Sidomulyo	99.61	0.00	0.39	0.00	0.00	100
11	Mejing	100.00	0.00	0.00	0.00	0.00	100
12	Surojoyo	99.30	0.12	0.58	0.00	0.00	100
13	Candimulyo	99.90	0.05	0.05	0.00	0.00	100
14	Giyanti	100.00	0.00	0.00	0.00	0.00	100
15	Sonorejo	100.00	0.00	0.00	0.00	0.00	100
16	Tembelang	100.00	0.00	0.00	0.00	0.00	100
17	Tempursari	100.00	0.00	0.00	0.00	0.00	100
18	Purworejo	100.00	0.00	0.00	0.00	0.00	100
19	Surodadi	99.98	0.00	0.02	0.00	0.00	100
Jumlah		98.23	0.86	0.91	0.01	0.00	100

*Sumber Data : Monografi Desa*

Tabel 4.8  
Banyaknya Tempat Ibadah  
Menurut Desa/Kelurahan, 2013

No.	Desa	Banyaknya Tempat ibadah			
		Masjid	Langgar / Surau	Gereja	Kuil/Pura /Vihara
1	2	3	4	5	6
1	Tampir Kulon	6	20	0	0
2	Tampir Wetan	4	6	1	0
3	Bateh	9	4	1	0
4	Trenten	6	11	0	0
5	Kebonrejo	3	7	0	0
6	Kembaran	2	4	0	0
7	Tegalsari	3	4	1	0
8	Podosoko	3	8	1	0
9	Tempak	6	7	0	0
10	Sidomulyo	6	10	0	0
11	Mejing	6	12	0	0
12	Surojoyo	6	8	0	0
13	Candimulyo	4	6	0	0
14	Giyanti	3	5	0	0
15	Sonorejo	6	1	0	0
16	Tembelang	5	3	0	0
17	Tempursari	3	0	0	0
18	Purworejo	5	3	0	0
19	Surodadi	12	8	0	0
Jumlah		98	127	4	0

*Sumber Data : Monografi Desa*



# BAB V KESEHATAN

<http://delangkab.bps.go.id>

Tabel 5.1  
Jumlah Sarana Kesehatan  
Dirinci Menurut Desa, 2013

No	Desa	Rumah Sakit	Poliklinik	Puskesmas	Pustu	Praktek Dokter
1	2	3	4	5	6	7
1	Tampir Kulon	0	0	0	0	0
2	Tampir Wetan	0	0	0	1	0
3	Bateh	0	0	0	0	0
4	Trenten	0	0	0	1	0
5	Kebonrejo	0	0	0	0	0
6	Kembaran	0	0	0	0	0
7	Tegalsari	0	0	0	0	0
8	Podosoko	0	0	0	0	0
9	Tempak	0	0	0	0	0
10	Sidomulyo	0	0	0	0	0
11	Mejing	0	0	0	0	0
12	Surojoyo	0	0	0	0	0
13	Candimulyo	0	0	1	0	1
14	Giyanti	0	0	0	0	0
15	Sonorejo	0	0	0	0	0
16	Tembelang	0	0	0	0	0
17	Tempursari	0	0	0	0	0
18	Purworejo	0	0	0	0	0
19	Surodadi	0	0	0	1	0
Jumlah		0	0	1	3	1

Lanjutan Tabel 5.1

No	Desa	Praktek Bidan	Poskesdes	Polindes	Posyandu
1	2	9	10	11	12
1	Tampir Kulon	1	1	0	6
2	Tampir Wetan	1	1	0	6
3	Bateh	1	1	0	6
4	Trenten	2	0	0	7
5	Kebonrejo	1	1	0	5
6	Kembaran	0	0	0	4
7	Tegalsari	2	1	0	3
8	Podosoko	1	1	0	6
9	Tempak	1	1	0	6
10	Sidomulyo	1	0	0	7
11	Mejing	1	3	0	6
12	Surojoyo	2	0	0	8
13	Candimulyo	1	0	0	5
14	Giyanti	1	1	0	6
15	Sonorejo	1	1	0	6
16	Tembelang	1	0	0	4
17	Tempursari	1	1	0	4
18	Purworejo	1	1	0	5
19	Surodadi	1	0	0	5
Jumlah		21	14	0	105

# BAB VI PERTANIAN

<http://gelangkab.bps.go.id>

Tabel : 6.2  
Luas Tanam Bersih, Puso dan Panen Jagung per Bulan  
2013

No	Bulan	Luas Tanam Bersih	Luas Puso/Rusak	Luas Panen
(1)	(2)	(3)	(4)	(5)
1	Januari	0	0	217
2	Februari	0	0	200
3	Maret	0	0	0
4	April	217	0	0
5	Mei	14	0	0
6	Juni	72	0	0
7	Juli	29	0	197
8	Agustus	217	0	14
9	September	0	0	72
10	Oktober	14	0	29
11	November	0	0	217
12	Desember	0	0	19
JUMLAH		563	-	965

Sumber Data : BPS Kabupaten Magelang

Tabel : 6.3  
Luas Tanam Bersih, Puso dan Panen Kacang Tanah per Bulan  
2013

No	Bulan	Luas Tanam Bersih	Luas Puso/Rusak	Luas Panen
(1)	(2)	(3)	(4)	(5)
1	Januari	0	0	0
2	Februari	0	0	0
3	Maret	0	0	0
4	April	0	0	0
5	Mei	26	0	0
6	Juni	37	0	0
7	Juli	0	0	0
8	Agustus	0	0	0
9	September	0	0	26
10	Oktober	0	0	37
11	November	0	0	0
12	Desember	0	0	0
<b>JUMLAH</b>		63	-	63

*Sumber Data : BPS Kabupaten Magelang*

Tabel : 6.4  
 Luas Tanam Bersih, Puso dan Panen Ubi Kayu per Bulan  
 2013

No	Bulan	Luas Tanam Bersih	Luas Puso/Rusak	Luas Panen
(1)	(2)	(3)	(4)	(5)
1	Januari	0	0	0
2	Februari	0	0	19
3	Maret	0	0	22
4	April	0	0	7
5	Mei	4	0	12
6	Juni	79	0	6
7	Juli	25	0	11
8	Agustus	54	0	20
9	September	4	0	44
10	Oktober	15	0	11
11	November	7	0	9
12	Desember	20	0	47
JUMLAH		208	-	208

Sumber Data : BPS Kabupaten Magelang

Tabel : 6.5  
 Luas Tanam Bersih, Puso dan Panen Ubi Jalar per Bulan  
 2013

No	Bulan	Luas Tanam Bersih	Luas Puso/Rusak	Luas Panen
(1)	(2)	(3)	(4)	(5)
1	Januari	0	0	0
2	Februari	0	0	0
3	Maret	0	0	0
4	April	0	0	0
5	Mei	4	0	0
6	Juni	77	0	0
7	Juli	0	0	0
8	Agustus	0	0	0
9	September	0	0	0
10	Oktober	0	0	81
11	November	0	0	0
12	Desember	0	0	0
JUMLAH		81	-	81

Sumber Data : BPS Kabupaten Magelang



Tabel 6.6  
Luas Lahan Pertanian Dan Lahan Non Pertanian  
Dirinci Menurut Desa, 2013

No	Desa	Lahan Pertanian	Lahan Non Pertanian	Total
(1)	(2)	(3)	(4)	(5)
1	Tampir Kulon	182.6	63.1	245.7
2	Tampir Wetan	193.5	33.5	227
3	Bateh	379	64.4	443.4
4	Trenten	369	61.3	430.3
5	Kebonrejo	187.9	49.4	237.3
6	Kembaran	82.6	36.5	119.1
7	Tegalsari	176	71	247
8	Podosoko	171	48.9	219.9
9	Tempak	210.8	77.4	288.2
10	Sidomulyo	206.3	82.2	288.5
11	Mejing	186.2	65.1	251.3
12	Surojoyo	188.9	46	234.9
13	Candimulyo	104	46	150
14	Giyanti	132.8	42.2	175
15	Sonorejo	234	34	268
16	Tembelang	141.3	27.7	169
17	Tempursari	76.7	19.8	96.5
18	Purworejo	162.9	26.1	189
19	Surodadi	300.7	108	408.7
<b>JUMLAH</b>		<b>3686.2</b>	<b>1002.6</b>	<b>4688.8</b>

Sumber Data :BPS Kabupaten Magelang

Tabel 6.7  
Banyaknya Anggota Gapoktan  
Dirinci Per Desa Menurut Jenis Kelamin, 2013

No.	Desa	Nama Gapoktan	Berdiri Tahun	Anggota		Jumlah
				L	P	
1	2	3	4	5	6	7
1	Tampir Kulon	Rukun Sentosa	05/29/07	28	2	30
2	Tampir Wetan	Harapan Sejahtera	09/11/07	40	10	50
3	Bateh	Tani Makmur	10/10/07	23	2	25
4	Trenten	Manunggal Jati	08/30/08	25	1	26
5	Kebonrejo	Tani Barokah	02/09/08	20	5	25
6	Kembaran	Sayuk Rukun	11/23/07	25	5	30
7	Tegalsari	Rukun Santoso	05/14/08	23	7	30
8	Podosoko	Ngudi Rejeki	03/15/08	21	4	25
9	Tempak	Maju Manunggal Makmur	07/04/07	20	5	25
10	Sidomulyo	Sido Maju	05/05/07	27	4	31
11	Mejing	Mugi Lancar	01/15/08	35	2	37
12	Surojoyo	Tunas Jaya	07/03/07	30	6	36
13	Candimulyo	Pangudi Luhur	02/05/07	25	5	30
14	Giyanti	Maju Makmur	02/17/09	25	0	25
15	Sonorejo	Ngudi Mulyo	05/16/07	24	6	30
16	Tembelang	Lestari Makmur	02/09/09	26	4	30
17	Tempursari	Mekar Sari	02/01/09	24	8	32
18	Purworejo	Krida Raharja	07/09/08	26	2	28
19	Surodadi	Dadi Makmur	10/22/07	31	8	39
Jumlah				498	86	584

Sumber Data : BPPK Kecamatan CANDIMULYO

Tabel 6.8  
Potensi Ternak Besar dan Unggas  
Dirinci Menurut Desa, 2013

No.	Desa	Potensi Ternak 1	Potensi Ternak 2	Potensi Ternak 3
1	2	3	4	5
1	Tampir Kulon	Sapi	Ayam Buras	Kambing
2	Tampir Wetan	Ayam Buras	Sapi	Kambing
3	Bateh	Ayam Buras	Sapi	Kambing
4	Trenten	Ayam Buras	Sapi	Kambing
5	Kebonrejo	Ayam Buras	Sapi	Kambing
6	Kembaran	Ayam Buras	Sapi	Kambing
7	Tegalsari	Ayam Buras	Sapi	Kambing
8	Podosoko	Ayam Buras	Kambing	Sapi
9	Tempak	Sapi	Kambing	Kambing
10	Sidomulyo	Sapi	Ayam Buras	Kambing
11	Mejing	Sapi	Ayam Buras	Ayam Buras
12	Surojoyo	Ayam Buras	Kambing	Sapi
13	Candimulyo	Ayam Buras	Sapi	Ayam Buras
14	Giyanti	Sapi	Ayam Buras	Ayam Buras
15	Sonorejo	Sapi	Ayam Buras	Ayam Buras
16	Tembelang	Sapi	Kambing	Ayam Buras
17	Tempursari	Sapi	Kambing	Ayam Buras
18	Purworejo	Sapi	Kambing	Ayam Buras
19	Surodadi	Sapi	Kambing	Ayam Buras

Sumber Data :BPS Kabupaten Magelang

# BAB VII

# PDRB

<http://selangkab.bps.go.id>

Tabel 7.1  
 Produk Domestik Regional Bruto Kecamatan Candimulyo  
 Menurut Lapangan Usaha Atas Dasar Harga Berlaku, 2010 - 2012  
 (Juta Rupiah)

Lapangan Usaha	2010	2011	2012
1	2	3	4
1. Pertanian	48 333.22	51 015.85	54 964.42
1.1. Tanaman Bahan Makanan	27 294.51	27 857.21	30 233.40
1.2. Tanaman Perkebunan Rakyat	5 806.58	6 633.80	7 090.82
1.3. Peternakan & Hasil - hasilnya	10 329.51	11 256.0	12 141.02
1.4. Kehutanan	4 105.12	4 394.31	4 550.38
1.5. Perikanan	797.50	874.53	948.79
2. Pertambangan dan Penggalian	0.00	0.00	0.00
3. Industri Pengolahan	39 263.39	43 568.25	49 036.39
4. Listrik, Gas dan Air Minum	1 358.31	1 471.02	1 617.87
5. Bangunan / Konstruksi	17 263.03	19 406.79	21 894.50
6. Perdagangan, Restoran dan Hotel	18 565.24	20 227.04	22 536.33
7. Pengangkutan dan Komunikasi	12 236.19	13 219.56	14 102.52
8. Keuangan, Persewaan dan Jasa Perusahaan	7 087.75	7 559.50	8 066.75
9. Jasa - jasa	23 900.54	26 609.96	29 465.38
<b>PDRB Kec. Candimulyo</b>	<b>168 007.67</b>	<b>183 077.97</b>	<b>201 684.15</b>
<b>Jumlah Penduduk Pertengahan Tahun</b>	<b>45,366</b>	<b>45,668</b>	<b>46,859</b>
<b>PDRB Perkapita (Rupiah)</b>	<b>3 703</b>	<b>4 008</b>	<b>4 304</b>
	<b>382.92</b>	<b>891.87</b>	<b>064.25</b>

Sumber : Badan Pusat Statistik Kabupaten Magelang

Tabel 7.2  
 Produk Domestik Regional Bruto Kecamatan Candimulyo  
 Menurut Lapangan Usaha Atas Dasar Harga Konstan 2000, 2010 - 2012  
 (Juta Rupiah)

Lapangan Usaha	2010	2011	2012
1	2	3	4
1. Pertanian	25 138.96	25 550.68	26 174.38
1.1. Tanaman Bahan Makanan	13 371.17	13 094.76	13 347.24
1.2. Tanaman Perkebunan Rakyat	3 139.99	3 524.25	3 675.43
1.3. Peternakan & Hasil - hasilnya	5 980.90	6 221.01	6 437.28
1.4. Kehutanan	2 203.49	2 246.30	2 224.52
1.5. Perikanan	443.41	464.36	489.91
2. Pertambangan dan Penggalian	0.00	0.00	0.00
3. Industri Pengolahan	20 849.29	21 608.02	22 787.36
4. Listrik, Gas dan Air Minum	529.16	551.37	587.27
5. Bangunan / Konstruksi	9 579.98	10 420.59	11 254.54
6. Perdagangan, Restoran dan Hotel	9 586.82	9 962.86	10 501.36
7. Pengangkutan dan Komunikasi	7 822.40	8 177.11	8 480.23
8. Keuangan, Persewaan dan Jasa Perusahaan	3 983.22	4 159.41	4 325.23
9. Jasa - jasa	12 360.09	13 439.46	14 485.84
<b>PDRB Kec. Candimulyo</b>	<b>89 849.92</b>	<b>93 869.50</b>	<b>98 596.21</b>
<b>Jumlah Penduduk Pertengahan Tahun</b>	<b>45,366</b>	<b>45,668</b>	<b>46,859</b>
<b>PDRB Perkapita (Rupiah)</b>	<b>1 980</b>	<b>2 055</b>	<b>2 104</b>
	<b>556.37</b>	<b>477.68</b>	<b>103.95</b>

Sumber : Badan Pusat Statistik Kabupaten Magelang

Tabel 7.3  
 Distribusi Persentase Produk Domestik Regional Bruto  
 Kec. Candimulyo Atas Dasar Harga Berlaku, 2010 - 2012  
 ( persen )

Lapangan Usaha	2010	2011	2012
1	2	3	4
1. Pertanian	28.77	27.87	27.25
1.1. Tanaman Bahan Makanan	16.25	15.22	14.99
1.2. Tanaman Perkebunan Rakyat	3.46	3.62	3.52
1.3. Peternakan & Hasil - hasilnya	6.15	6.15	6.02
1.4. Kehutanan	2.44	2.40	2.26
1.5. Perikanan	0.47	0.48	0.47
2. Pertambangan dan Penggalian	0.00	0.00	0.00
3. Industri Pengolahan	23.37	23.80	24.31
4. Listrik, Gas dan Air Minum	0.81	0.80	0.80
5. Bangunan / Konstruksi	10.28	10.60	10.86
6. Perdagangan, Restoran dan Hotel	11.05	11.05	11.17
7. Pengangkutan dan Komunikasi	7.28	7.22	6.99
8. Keuangan, Persewaan dan Jasa Perusahaan	4.22	4.13	4.00
9. Jasa - jasa	14.22	14.53	14.61
PDRB Kec. Candimulyo	100.00	100.00	100.00

Sumber : Badan Pusat Statistik Kabupaten Magelang

Tabel 7.4  
 Distribusi Persentase Produk Domestik Regional Bruto  
 Kec. Candimulyo Atas Dasar Harga Konstan 2000, 2010 - 2012  
 ( persen )

Lapangan Usaha	2010	2011	2012
1	2	3	4
1. Pertanian	27.98	27.22	26.55
1.1. Tanaman Bahan Makanan	14.88	13.95	13.54
1.2. Tanaman Perkebunan Rakyat	3.49	3.75	3.73
1.3. Peternakan & Hasil - hasilnya	6.66	6.63	6.53
1.4. Kehutanan	2.45	2.39	2.26
1.5. Perikanan	0.49	0.49	0.50
2. Pertambangan dan Penggalian	0.00	0.00	0.00
3. Industri Pengolahan	23.20	23.02	23.11
4. Listrik, Gas dan Air Minum	0.59	0.59	0.60
5. Bangunan / Konstruksi	10.66	11.10	11.41
6. Perdagangan, Restoran dan Hotel	10.67	10.61	10.65
7. Pengangkutan dan Komunikasi	8.71	8.71	8.60
8. Keuangan, Persewaan dan Jasa Perusahaan	4.44	4.43	4.39
9. Jasa - jasa	13.76	14.32	14.69
PDRB Kec. Candimulyo	100.00	100.00	100.00

Sumber : Badan Pusat Statistik Kabupaten Magelang



Tabel 7.5  
Indeks Implisit Produk Domestik Regional Bruto  
Kecamatan Candimulyo

Lapangan Usaha	2010	2011	2012
1	2	3	4
1. Pertanian	192.26	199.67	209.99
1.1. Tanaman Bahan Makanan	204.13	212.74	226.51
1.2. Tanaman Perkebunan Rakyat	184.92	188.23	192.92
1.3. Peternakan & Hasil - hasilnya	172.71	180.94	188.60
1.4. Kehutanan	186.30	195.62	204.56
1.5. Perikanan	179.86	188.33	193.67
2. Pertambangan dan Penggalian	0.00	0.00	0.00
3. Industri Pengolahan	188.32	201.63	215.19
4. Listrik, Gas dan Air Minum	256.69	266.79	275.49
5. Bangunan / Konstruksi	180.20	186.24	194.54
6. Perdagangan, Restoran dan Hotel	193.65	203.02	214.60
7. Pengangkutan dan Komunikasi	156.42	161.67	166.30
8. Keuangan, Persewaan dan Jasa Perusahaan	177.94	181.74	186.50
9. Jasa - jasa	193.37	198.0	203.41
PDRB Kec. Candimulyo	186.99	195.03	204.56

Sumber : Badan Pusat Statistik Kabupaten Magelang

Tabel 7.6  
Pertumbuhan Ekonomi Kecamatan Candimulyo, 2010 - 2012

Lapangan Usaha	2010	2011	2012
1	2	3	4
1. Pertanian	-2.40	1.64	2.44
1.1. Tanaman Bahan Makanan	-6.15	- 2.07	1.93
1.2. Tanaman Perkebunan Rakyat	1.28	12.24	4.29
1.3. Peternakan & Hasil - hasilnya	3.08	4.01	3.48
1.4. Kehutanan	1.04	1.94	- 0.97
1.5. Perikanan	4.07	4.72	5.50
2. Pertambangan dan Penggalian	0.00	0.00	0.00
3. Industri Pengolahan	2.99	3.64	5.46
4. Listrik, Gas dan Air Minum	7.99	4.20	6.51
5. Bangunan / Konstruksi	7.78	8.77	8.0
6. Perdagangan, Restoran dan Hotel	1.56	3.92	5.41
7. Pengangkutan dan Komunikasi	5.66	4.53	3.71
8. Keuangan, Persewaan dan Jasa Perusahaan	3.80	4.42	3.99
9. Jasa - jasa	7.55	8.73	7.79
Kecamatan Candimulyo	11.96	4.47	5.04

Sumber : Badan Pusat Statistik Kabupaten Magelang

# BAB VIII TRANSPORTASI

<http://gelangkab.bps.go.id>

Tabel 8.1  
Banyaknya Sasaran Angkutan Darat  
Dan Jenis Kendaraan Bermotor Dirinci Per Desa, 2013

No.	Desa	Jenis Kendaraan Bermotor					
		Mobil Dinas	Mobil Pribadi	Colt/ Oplet	Bus	Truk	Sepeda Motor
1	2	3	4	5	6	7	8
1	Tampir Kulon	0	62	0	0	1	715
2	Tampir Wetan	0	18	0	0	3	107
3	Bateh	0	22	3	0	1	653
4	Trenten	0	12	4	0	0	346
5	Kebonrejo	0	18	4	0	4	373
6	Kembaran	0	7	7	0	0	77
7	Tegalsari	0	23	12	0	1	376
8	Podosoko	0	8	2	0	0	154
9	Tempak	0	6	1	0	0	118
10	Sidomulyo	0	15	0	0	1	451
11	Mejing	0	46	0	16	3	640
12	Surojoyo	0	46	4	0	2	561
13	Candimulyo	3	28	0	1	3	571
14	Giyanti	1	9	12	1	3	231
15	Sonorejo	0	6	0	0	0	108
16	Tembelang	0	3	0	0	0	61
17	Tempursari	0	7	1	0	0	66
18	Purworejo	0	11	4	0	0	103
19	Surodadi	0	46	0	0	6	1,256
Jumlah		4	393	54	18	28	6967

Sumber Data : Monografi Desa

Tabel 8.2  
 Fasilitas Komunikasi Menurut Desa/Kelurahan, 2013

No.	Desa	Fasilitas Komunikasi		
		Telpon Umum Koin	Kantor Pos	Pos Keliling
1	2	3	4	5
1	Tampir Kulon	Tidak Ada	Tidak Ada	Tidak Ada
2	Tampir Wetan	Tidak Ada	Tidak Ada	Tidak Ada
3	Bateh	Tidak Ada	Tidak Ada	Tidak Ada
4	Trenten	Tidak Ada	Tidak Ada	Tidak Ada
5	Kebonrejo	Tidak Ada	Tidak Ada	Tidak Ada
6	Kembaran	Tidak Ada	Tidak Ada	Tidak Ada
7	Tegalsari	Tidak Ada	Tidak Ada	Tidak Ada
8	Podosoko	Tidak Ada	Tidak Ada	Tidak Ada
9	Tempak	Tidak Ada	Tidak Ada	Tidak Ada
10	Sidomulyo	Tidak Ada	Tidak Ada	Tidak Ada
11	Mejing	Tidak Ada	Tidak Ada	Tidak Ada
12	Surojoyo	Tidak Ada	Tidak Ada	Tidak Ada
13	Candimulyo	Tidak Ada	Tidak Ada	Tidak Ada
14	Giyanti	Tidak Ada	Tidak Ada	Tidak Ada
15	Sonorejo	Tidak Ada	Tidak Ada	Tidak Ada
16	Tembelang	Tidak Ada	Tidak Ada	Tidak Ada
17	Tempursari	Tidak Ada	Tidak Ada	Tidak Ada
18	Purworejo	Tidak Ada	Tidak Ada	Tidak Ada
19	Surodadi	Tidak Ada	Tidak Ada	Tidak Ada

*Sumber Data : Monografi Desa*

Tabel 8.3  
Panjang Jalan Propinsi, Kabupaten, Desa  
Dirinci Menurut Desa, 2013

No.	Desa	Kriteria		
		Jalan Propinsi	Jalan Kabupaten	Jalan Desa
1	2	3	4	5
1	Tampir Kulon	0	2.8	3.7
2	Tampir Wetan	0	1.0	3.0
3	Bateh	0	0	15.5
4	Trenten	0	0	10.0
5	Kebonrejo	0	0	6.0
6	Kembaran	0	0	3.0
7	Tegalsari	0	1.5	2.0
8	Podosoko	0	0	8.0
9	Tempak	0	0	11.1
10	Sidomulyo	0	4.4	4.1
11	Mejing	0	3.5	5.0
12	Surojoyo	0	2	5.0
13	Candimulyo	0	2.5	3.0
14	Giyanti	0	2.9	3.0
15	Sonorejo	0	1.8	7.0
16	Tembelang	0	1.6	4.9
17	Tempursari	0	0	3.0
18	Purworejo	0	0	7.0
19	Surodadi	0	2.5	15.8
Jumlah		0	23	19.2

*Sumber Data : Monografi Desa*



**BAB IX**  
**REKAPITULASI HASIL**  
**PERHITUNGAN PEROLEHAN SUARA**  
**PEMILU LEGISLATIF 2014**

Tabel 9.1  
REKAPITULASI HASIL PERHITUNGAN PEROLEHAN SUARA DPR TAHUN 2014

No	Desa	NAMA PARTAI				
		NASDEM	PKB	PKS	PDI P	GOLKAR
1	2	3	4	5	6	7
1	Tampir Kulon	44	343	15	435	102
2	Tampir Wetan	54	196	21	446	32
3	Bateh	232	404	64	583	150
4	Trenten	454	404	127	248	82
5	Kebonrejo	104	321	46	352	20
6	Kembaran	20	137	76	156	65
7	Tegalsari	15	130	85	332	66
8	Podosoko	24	97	18	533	22
9	Tempak	84	80	16	610	416
10	Sidomulyo	127	423	38	504	100
11	Mejing	70	833	105	246	112
12	Surojoyo	142	380	40	231	98
13	Candimulyo	41	273	20	138	94
14	Giyanti	144	566	14	129	35
15	Sonorejo	388	194	32	76	30
16	Tembelang	189	140	10	147	11
17	Tempursari	6	73	1	78	18
18	Purworejo	52	409	16	174	20
19	Surodadi	469	1105	57	380	159
Jumlah		2659	6508	801	5798	1632



Lanjutan Tabel 9.1

No	Desa	NAMA PARTAI			
		GERINDRA	DEMOKRAT	PAN	PPP
1	2	8	9	10	11
1	Tampir Kulon	626	30	25	70
2	Tampir Wetan	106	198	51	86
3	Bateh	179	28	582	159
4	Trenten	106	67	351	319
5	Kebonrejo	70	40	38	189
6	Kembaran	218	32	19	41
7	Tegalsari	229	154	276	27
8	Podosoko	159	60	79	39
9	Tempak	244	16	93	126
10	Sidomulyo	221	68	76	83
11	Mejing	325	91	88	256
12	Surojoyo	210	30	82	198
13	Candimulyo	315	78	21	116
14	Giyanti	93	14	20	163
15	Sonorejo	183	40	23	45
16	Tembelang	230	12	56	83
17	Tempursari	51	30	59	35
18	Purworejo	393	21	52	75
19	Surodadi	191	129	193	470
Jumlah		4149	1138	2184	2580

Lanjutan Tabel 9.1

No	Desa	NAMA PARTAI		
		HANURA	PBB	PKPI
1	2	12	13	14
1	Tampir Kulon	51	12	1
2	Tampir Wetan	16	3	3
3	Bateh	20	9	1
4	Trenten	27	12	1
5	Kebonrejo	8	4	2
6	Kembaran	9	5	1
7	Tegalsari	66	5	3
8	Podosoko	10	5	1
9	Tempak	13	1	3
10	Sidomulyo	38	5	3
11	Mejing	33	10	4
12	Surojoyo	60	6	3
13	Candimulyo	16	6	0
14	Giyanti	17	5	8
15	Sonorejo	44	4	2
16	Tembelang	12	4	1
17	Tempursari	7	2	0
18	Purworejo	6	0	1
19	Surodadi	14	4	2
Jumlah		467	102	40

Sumber Data : BPS Kabupaten Magelang

Tabel 9.2  
REKAPITULASI HASIL PERHITUNGAN PEROLEHAN SUARA DPRD TINGKAT I TAHUN  
2014

No	Desa	NAMA PARTAI				
		NASDEM	PKB	PKS	PDI P	GOLKAR
1	2	3	4	5	6	7
1	Tampir Kulon	33	454	21	42	34
2	Tampir Wetan	34	216	47	379	42
3	Bateh	56	718	82	489	164
4	Trenten	110	480	139	271	64
5	Kebonrejo	18	378	51	137	18
6	Kembaran	15	140	87	140	69
7	Tegalsari	18	121	88	339	50
8	Podosoko	37	90	20	290	21
9	Tempak	37	432	25	446	102
10	Sidomulyo	44	439	36	524	85
11	Mejing	59	825	117	301	103
12	Surojoyo	72	418	41	283	76
13	Candimulyo	30	274	20	150	81
14	Giyanti	46	590	20	137	44
15	Sonorejo	121	391	30	97	19
16	Tembelang	28	277	15	160	14
17	Tempursari	3	69	3	69	16
18	Purworejo	22	416	26	230	26
19	Surodadi	146	1280	69	481	150
Jumlah		929	8008	937	4965	1178

Lanjutan Tabel 9.2

No	Desa	NAMA PARTAI			
		GERINDRA	DEMOKRAT	PAN	PPP
1	2	8	9	10	11
1	Tampir Kulon	561	41	25	66
2	Tampir Wetan	115	154	48	98
3	Bateh	193	52	273	190
4	Trenten	108	155	267	335
5	Kebonrejo	73	30	39	254
6	Kembaran	172	27	18	35
7	Tegalsari	173	141	266	53
8	Podosoko	175	287	66	41
9	Tempak	222	102	37	108
10	Sidomulyo	198	68	65	94
11	Mejing	313	82	56	223
12	Surojoyo	201	27	59	213
13	Candimulyo	303	66	12	109
14	Giyanti	75	13	15	171
15	Sonorejo	168	48	17	64
16	Tembelang	176	18	59	87
17	Tempursari	60	27	37	35
18	Purworejo	248	41	32	73
19	Surodadi	160	139	68	536
Jumlah		3694	1518	1459	2785

Lanjutan Tabel 9.2

No	Desa	NAMA PARTAI		
		HANURA	PBB	PKPI
1	2	12	13	14
1	Tampir Kulon	30	71	3
2	Tampir Wetan	18	6	4
3	Bateh	21	51	4
4	Trenten	24	12	4
5	Kebonrejo	8	5	1
6	Kembaran	9	6	3
7	Tegalsari	47	11	4
8	Podosoko	11	2	2
9	Tempak	19	4	2
10	Sidomulyo	45	11	7
11	Mejing	38	12	3
12	Surojoyo	40	19	1
13	Candimulyo	17	29	0
14	Giyanti	13	6	6
15	Sonorejo	32	8	3
16	Tembelang	6	3	1
17	Tempursari	9	14	0
18	Purworejo	10	5	1
19	Surodadi	20	9	4
Jumlah		417	284	53

Sumber Data : BPS Kabupaten Magelang

Tabel 9.3  
REKAPITULASI HASIL PERHITUNGAN PEROLEHAN SUARA DPRD TINGKAT II TAHUN  
2014

No	Desa	NAMA PARTAI				
		NASDEM	PKB	PKS	PDI P	GOLKAR
1	2	3	4	5	6	7
1	Tampir Kulon	21	345	23	459	23
2	Tampir Wetan	41	240	23	269	48
3	Bateh	58	519	82	250	319
4	Trenten	77	393	170	315	156
5	Kebonrejo	14	230	87	27	10
6	Kembaran	17	166	159	91	76
7	Tegalsari	13	112	103	206	53
8	Podosoko	107	182	47	202	22
9	Tempak	36	289	12	353	67
10	Sidomulyo	50	477	40	444	138
11	Mejing	117	793	114	197	139
12	Surojoyo	53	447	50	243	119
13	Candimulyo	32	258	27	70	138
14	Giyanti	38	666	14	103	41
15	Sonorejo	66	269	31	85	24
16	Tembelang	20	147	10	131	11
17	Tempursari	12	49	4	64	21
18	Purworejo	26	506	39	188	40
19	Surodadi	95	1016	66	471	222
Jumlah		893	7104	1101	4168	1667

Lanjutan Tabel 9.3

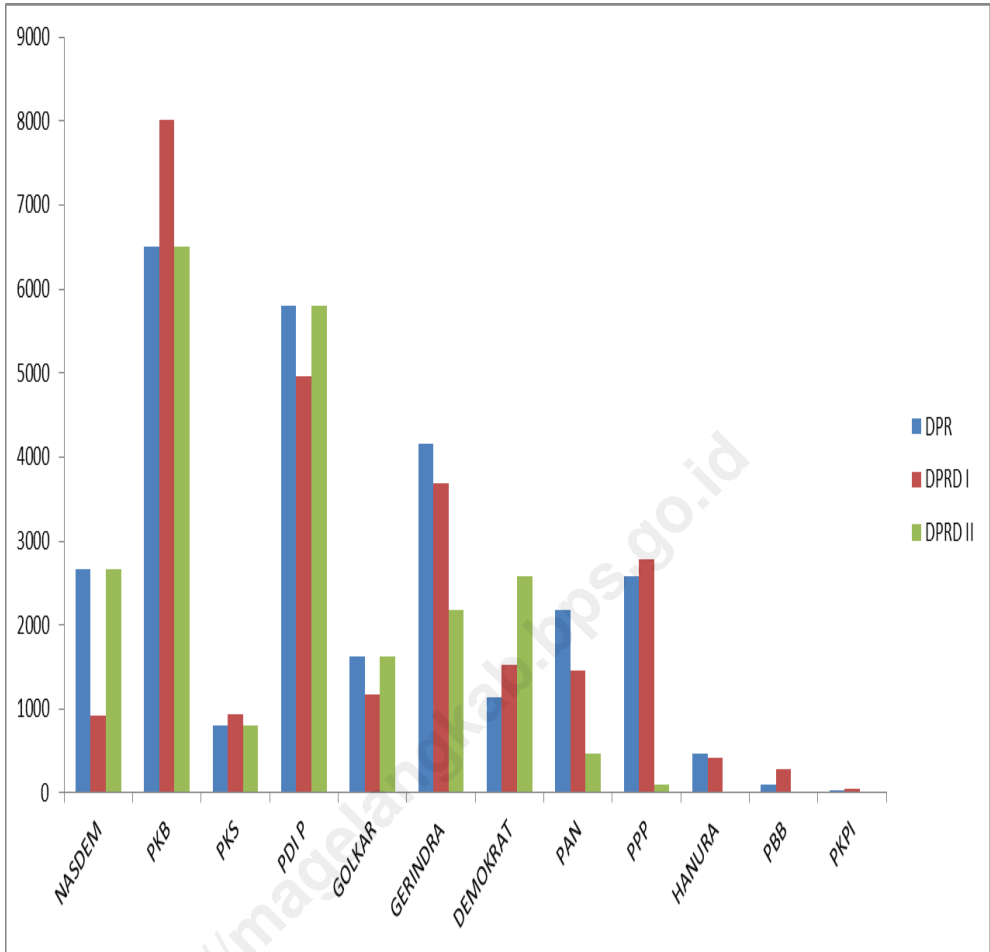
No	Desa	NAMA PARTAI			
		GERINDRA	DEMOKRAT	PAN	PPP
1	2	8	9	10	11
1	Tampir Kulon	692	33	36	144
2	Tampir Wetan	165	158	50	220
3	Bateh	425	67	143	535
4	Trenten	136	31	371	753
5	Kebonrejo	43	31	50	775
6	Kembaran	165	36	26	50
7	Tegalsari	151	126	563	76
8	Podosoko	215	47	98	135
9	Tempak	209	28	226	488
10	Sidomulyo	197	96	87	236
11	Mejing	437	77	59	258
12	Surojoyo	161	20	113	327
13	Candimulyo	133	108	20	346
14	Giyanti	70	9	21	262
15	Sonorejo	216	88	27	217
16	Tembelang	190	10	179	206
17	Tempursari	73	43	37	50
18	Purworejo	165	36	53	184
19	Surodadi	265	258	114	690
Jumlah		4108	1302	2273	5952

Lanjutan Tabel 9.3

No	Desa	NAMA PARTAI		
		HANURA	PBB	PKPI
1	2	12	13	14
1	Tampir Kulon	18	8	5
2	Tampir Wetan	13	2	3
3	Bateh	11	7	3
4	Trenten	15	8	2
5	Kebonrejo	1	4	1
6	Kembaran	7	5	2
7	Tegalsari	96	3	1
8	Podosoko	6	3	2
9	Tempak	15	2	1
10	Sidomulyo	18	4	3
11	Mejing	24	7	3
12	Surojoyo	12	6	2
13	Candimulyo	11	8	2
14	Giyanti	7	9	9
15	Sonorejo	66	10	1
16	Tembelang	2	2	0
17	Tempursari	12	1	0
18	Purworejo	2	1	1
19	Surodadi	20	1	4
Jumlah		356	91	45

Sumber Data : BPS Kabupaten Magelang





# DATA

MENCERDASKAN BANGSA

<http://magelangkab.bps.go.id>



**BADAN PUSAT STATISTIK KABUPATEN MAGELANG**

Jl. Soekarno – Hatta No.4 Telp/Fax (0293) 788143, Kota Mungkid 56511

E-mail : [bps3308@bps.go.id](mailto:bps3308@bps.go.id) Homepage <http://magelangkab.bps.go.id>