

Katalog/Catalogue: 1102001.1275190

ISSN 2830-2540



Kecamatan

MEDAN LABUHAN

Dalam Angka

Medan Labuhan District in Figures

2024

Volume 30, 2024



**BADAN PUSAT STATISTIK
KOTA MEDAN**
BPS - Statistic Medan Municipality

Katalog/Catalogue: 1102001.1275190

ISSN 2830-2540

Kecamatan

MEDAN LABUHAN

Dalam Angka

Medan Labuhan District in Figures

2024

Volume 30, 2024



**Badan Pusat Statistik
Kota Medan**

BPS-STATISTICS MEDAN MUNICIPALITY

KECAMATAN MEDAN LABUHAN DALAM ANGKA

Medan Labuhan District in Figures

2024

Volume 30, 2024

Katalog /*Catalogue*: 1102001.1275190

ISSN: 2830-2540

Nomor Publikasi/*Publication Number*: 12750.24032

Ukuran Buku/*Book Size*: 14,8 cm x 21 cm

Jumlah Halaman/*Number of Pages* : xxviii + 136 hal/*pages*

Penyusun Naskah/*Manuscript Drafter*:

BPS Kota Medan

BPS-Statistics Medan Municipality

Penyunting/*Editor*:

BPS Kota Medan

BPS-Statistics Medan Municipality

Pembuat Kover/*Cover Designer*:

BPS Kota Medan

BPS-Statistics Medan Municipality

Penerbit/*Publisher*

©BPS Kota Medan/*BPS-Statistics Medan Municipality*

Sumber Ilustrasi/*Illustration Source*:

freepik.com

Dilarang mereproduksi dan/atau menggandakan sebagian atau seluruh isi buku ini untuk tujuan komersial tanpa izin tertulis dari Badan Pusat Statistik Kota Medan.
It is prohibited to reproduce and/or duplicate part or all of this book for commercial purpose without permission from BPS-Statistics Medan Municipality.

TIM PENYUSUN/COMPILERS

Kecamatan Medan Labuhan Dalam Angka 2024
Medan Labuhan District in Figures 2024

Volume 30, 2024

Pengarah/Director:

Hafsyah Aprillia

Penanggung Jawab/Persons in Charge:

Hafsyah Aprillia

Penyunting/Editors:

Elia Wesley Sukarno

Pengolah Data dan Penulis Naskah/Data Processors and Writers:

Siti Aisyah HE Hutagalung
Rosinta Sabar Mauli Butar-Butar

Penata Letak/Layouters:

Arifah Astining Cahya,
Siti Aisyah HE Hutagalung
Muhammad Mahruzar Fadlan

Penerjemah/Translators:

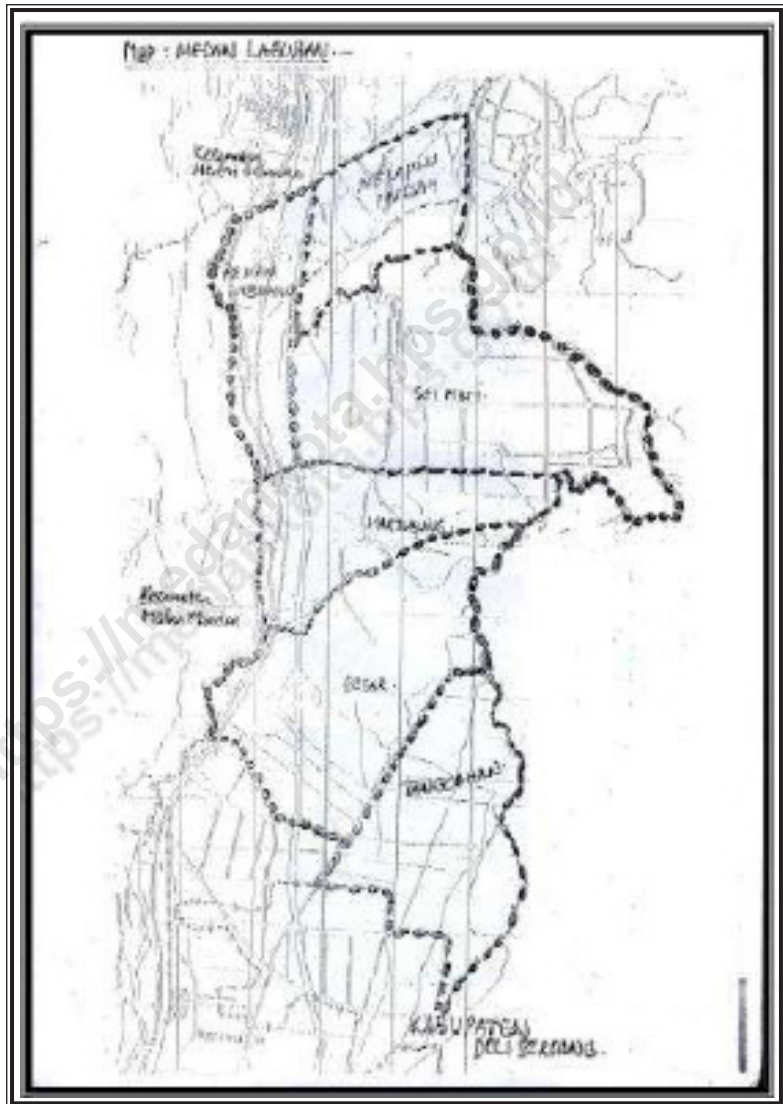
Rosinta Sabar Mauli Butar-Butar

KONTRIBUTOR DATA/DATA CONTRIBUTORS

1. Badan Pusat Statistik/*BPS-Statistics Indonesia*
2. Kementerian Pendidikan dan Kebudayaan/*Ministry of Education and Culture*
3. Kantor Kementerian Agama Kota Medan/ *Religion Office of Medan Municipality*
4. Dinas Kependudukan dan Catatan Sipil Kota Medan/ *Civil Registry Office of Medan Municipality*
5. Kementerian Urusan Agama Kecamatan Medan Labuhan/*Ministry of Religious Affair Medan Labuhan Subdistrict*
6. Kantor Kecamatan Medan Labuhan/*Office of Medan Labuhan Subdistrict*

<https://medankota.bps.go.id/>

PETA WILAYAH KECAMATAN MEDAN LABUHAN
MAP OF MEDAN LABUHAN DISTRICT



KEPALA BPS KOTA MEDAN
HEAD OF BPS-STATISTICS MEDAN MUNICIPALITY



HAFSYAH APRILLIA



KATA PENGANTAR

Puji dan syukur kami panjatkan ke hadirat Tuhan Yang Maha Esa, sehingga kami dapat menyelesaikan publikasi “Kecamatan Medan Labuhan Dalam Angka 2024” ini. Dengan adanya bantuan dari Pemerintah Kecamatan Medan Labuhan serta instansi pemerintah lainnya, publikasi Kecamatan Medan Labuhan Dalam Angka 2024 dapat terbit tepat waktu.

Kebutuhan akan data Statistik di setiap sektor Pembangunan saat ini semakin dirasakan. Hal tersebut menjadi pendorong bagi kami untuk menyusun publikasi ini. Data yang disajikan bersumber dari data yang terdapat di Kantor Kecamatan Medan Labuhan, kantor kelurahan sekecamatan Medan Labuhan serta instansi pemerintah lainnya. Selain itu data yang ada pada publikasi ini merupakan data yang bersumber dari berbagai kegiatan rutin, survei maupun sensus yang diselenggarakan Badan Pusat Statistik di kecamatan Medan Labuhan.

Pada kesempatan ini kami mengucapkan banyak terima kasih kepada Camat Medan Labuhan atas perhatian dan bantuannya sehingga terbitnya publikasi ini, serta kepada instansi-instansi pemerintah lainnya.

Saran dan kritik demi penyempurnaan publikasi ini di masa yang akan datang sangat kami harapkan dari berbagai pihak.

Akhirnya semoga penyajian data statistik ini dapat membantu memenuhi kebutuhan data bagi pihak-pihak yang memerlukan serta bermanfaat bagi semua pihak

Medan, September 2024

Kepala BPS
Kota Medan



Hafsyah Aprillia



PREFACE

Praise and gratitude we pray to the presence of God Almighty, so that we can complete the publication of “Medan Labuhan Subdistrict in Figures 2024”. With assistance from the Medan Labuhan Subdistrict Government and other government agencies, the publication of the Medan Labuhan Subdistrict in Figures 2024 can be published on time.

The need for statistical data in every development sector is currently being felt more and more. This has motivated us to compile this publication. The data presented is sourced from data contained in the Medan Labuhan Subdistrict Office, the Medan Labuhan subdistrict office and other government agencies. In addition, the data contained in this publication is data sourced from various routine activities, surveys and censuses conducted in the Medan Labuhan subdistrict.

We would like to take this opportunity to thank the Medan Labuhan Subdistrict Head for his attention and assistance in producing this publication, as well as to other government agencies.

Suggestions and criticisms for the improvement of this publication in the future are highly expected from various parties.

Finally, we hope that the presentation of this statistical data can help meet the data needs of those who need it and be of benefit to all parties

*Medan, September 2024
Chief Statistician of
Medan Municipality*



Hafsyah Aprillia

DAFTAR ISI/CONTENTS

Kecamatan Medan Labuhan Dalam Angka 2024
Medan Labuhan District in Figures 2024
 Volume 30, 2024

	Halaman <i>Page</i>
Kata Pengantar.....	xi
Preface.....	xii
Daftar Isi/ Contents	xiii
DAFTAR TABEL/ LIST OF TABLES	XV
DAFTAR GAMBAR/ LIST OF GRAPHICS	XIII
Penjelasan Umum/ Explanatory Notes	xxv
Daftar Singkatan/ List of Abbreviation	xxvii
1. Geografi dan Iklim/ <i>Geography and Climate</i>	1
2. Pemerintahan/ <i>Government</i>	11
3. Penduduk/ <i>Population</i>	23
4. Sosial dan Kesejahteraan Rakyat/ <i>Social and Welfare</i>	45
5. Pertanian/ <i>Agriculture</i>	81
6. Pariwisata, Transportasi, dan Komunikasi/ <i>Tourism, Transportation, and Communication</i>	97
7. Perbankan, Koperasi, dan Perdagangan/ <i>Banking, Cooperative, and Trade</i> 119	
DAFTAR PUSTAKA.....	135
REFERENCES	135

DAFTAR TABEL/LIST OF TABLES

Halaman
Page

1.1 KEADAAN GEOGRAFI

1.1.1	Luas Daerah Menurut Kelurahan di Kecamatan Medan Labuhan, 2023 <i>Total Area by Sub district in Medan Labuhan District, 2023</i>	8
1.1.2	Jarak ke Ibukota Kecamatan dan Ibukota Kabupaten/Kota Menurut Kelurahan di Kecamatan Medan Labuhan (km), 2023 <i>Distance to the District Capital and Regency/Municipal Capital by Sub district in Medan Labuhan District (km), 2023</i>	9
1.1.3	Daftar Alamat Kantor Kelurahan Menurut Kelurahan di Medan Labuhan, 2023 <i>Addresses Of Sub district Office by Sub district in Medan Labuhan, 2023</i>	10

2.1 WILAYAH ADMINISTRATIF

2.1.1	Jumlah Satuan Lingkungan Setempat (SLS) Menurut Kelurahan di Kecamatan Medan Labuhan, 2023 <i>Total of Neighbourhoods by Subdistrict in Medan Labuhan district, 2023</i>	17
-------	---	----

2.2 SUMBER DAYA MANUSIA

2.2.1	Jumlah Pegawai Negeri Sipil Menurut Kelurahan dan Jenis Kelamin di Kecamatan Medan Labuhan, 2023 <i>Number of Civil Servants by Subdistrict and Sex in Medan Labuhan District, 2023</i>	18
2.2.2	Jumlah Pegawai Negeri Sipil (PNS) dan Honor di Lingkungan Instansi Kecamatan di Kecamatan Medan Labuhan, 2023 <i>Number of Civil Servants (PNS) and Contract Employment in the Subdistrict Agencies in Medan Labuhan District, 2023</i>	19
2.2.3	Jumlah Pegawai Negeri Sipil (PNS) dan Honor Menurut Kelurahan dan Golongan di Kecamatan Medan Labuhan, 2023 <i>Number of Civil Servants (PNS) and Contract Employment by Subdistrict and Class in Medan Labuhan district, 2023</i>	20
2.2.4	Jumlah Pegawai Negeri Sipil (PNS) dan Honor Pada Kantor Camat Menurut Tingkat Pendidikan dan Golongan di Kecamatan Medan Labuhan, 2023	

	<i>Number of Civil Servants (PNS) and Contract Employment at Subdistrict Offices by Education Level and Group in Medan Labuhan District, 2023</i>	21
2.2.5	Jumlah Pertahanan Sipil dan Poskampling Menurut Kelurahan di Kecamatan Medan Labuhan, 2023 <i>Number of Civilians Defense Units and Neighborhood Security Post by Subdistrict in Medan Labuhan district, 2023</i>	22
3.	PENDUDUK	
3.1	Penduduk, Distribusi Persentase Penduduk, Kepadatan Penduduk, Rasio Jenis Kelamin Penduduk Menurut Kelurahan di Kecamatan Medan Labuhan, 2023 <i>Population, Percentage Distribution of Population, Population Density, and Population Sex Ratio by Subdistrict in Medan Labuhan District, 2023</i>	29
3.2	Jumlah Penduduk Menurut Kelompok Umur dan Jenis Kelamin di Kecamatan Medan Labuhan, 2023 <i>Population by Age Groups and Sex in Medan Labuhan District, 2023.</i>	31
3.3	Jumlah Penduduk Laki-laki Menurut Kelurahan dan Kelompok Umur di Kecamatan Medan Labuhan, 2023 <i>Male Population by Subdistrict and Age Groups in Medan Labuhan District, 2023</i>	32
3.4	Jumlah Penduduk Perempuan Menurut Kelurahan dan Kelompok Umur di Kecamatan Medan Labuhan, 2023 <i>Female Population by Subdistrict and Age Groups in Medan Labuhan District, 2023</i>	34
3.5	Jumlah Penduduk Laki-laki dan Perempuan Menurut Kelurahan dan Kelompok Umur di Kecamatan Medan Labuhan, 2023 <i>Male and Female Population by Subdistrict and Age Groups in Medan Labuhan District, 2023</i>	36
3.6	Jumlah Penduduk Menurut Kelurahan dan Agama di Kecamatan Medan Labuhan, 2023 <i>Population by Subdistrict and Religion in Medan Labuhan Subdistrict, 2023</i>	38
3.7	Jumlah Penduduk Menurut Kelurahan dan Warganegara Asing di Kecamatan Medan Labuhan, 2023	

	<i>Population by Subdistrict and Foreign Nationals in Medan Labuhan Subdistrict, 2023</i>	39
3.8	Jumlah Penduduk Menurut Kelurahan dan Jenis Mata Pencaharian di Kecamatan Medan Labuhan, 2023 <i>Population by Subdistrict and Livelihood in Medan Labuhan Subdistrict, 2023</i>	40
3.9	Jumlah Kelahiran, Kematian, Migrasi Masuk dan Migrasi Keluar Penduduk Menurut Kelurahan di Kecamatan Medan Labuhan, 2023 <i>Number of Birth, Death, Incoming and Outcoming Migrations by Subdistrict in Medan Labuhan District, 2023</i>	43
4.1	PENDIDIKAN	
4.1.1	Jumlah Desa ¹ /Kelurahan yang Memiliki Fasilitas Sekolah Menurut Tingkat Pendidikan di Kecamatan Medan Labuhan, 2021-2023 <i>Number of Subdistric¹/Kelurahan Having Educational Facilities by Educational Level in Medan Labuhan district, 2021–2023</i>	57
4.1.2	Jumlah Sekolah Menurut Tingkat Pendidikan di Kecamatan Medan Labuhan, 2022/2023 dan 2023/2024 <i>Number of Schools by Educational Level in Medan Labuhan District, 2022/2023 and 2023/2024</i>	58
4.1.3	Jumlah Guru Menurut Tingkat Pendidikan di Kecamatan Medan Labuhan, 2022/2023 dan 2023/2024 <i>Number of Teachers by Educational Level in Medan Labuhan District, 2022/2023 and 2023/2024</i>	59
4.1.4	Jumlah Murid Menurut Tingkat Pendidikan di Kecamatan Medan Labuhan, 2022/2023 dan 2023/2024 <i>Number of Pupils by Educational Level in Medan Labuhan District, 2022/2023 and 2023/2024</i>	60
4.1.5	Jumlah Sekolah, Murid, dan Guru TK Negeri dan Swasta Menurut Kelurahan di Medan Labuhan, 2023/2024 <i>Total of Public and Private Kindergarten, Pupils and Teachers by Subdistrict in Medan Labuhan District, 2023/2024</i>	61
4.1.6	Jumlah Sekolah, Murid, dan Guru SD Negeri dan Swasta Menurut Kelurahan di Kecamatan Medan Labuhan, 2023/2024	

	<i>Total of Public and Private Elementary Schools, Pupil and Teachers by Subdistrict in Medan Labuhan District, 2023/2024</i>	62
4.1.7	Jumlah Sekolah, Murid, dan Guru SLTP Negeri dan Swasta Menurut Kelurahan di Medan Labuhan, 2023/2024 <i>Total of Public and Private Junior High Schools, Pupil and Teachers by Subdistrict in Medan Labuhan District, 2023/2024</i>	63
4.1.8	Jumlah Sekolah, Murid, dan Guru SMA Negeri dan Swasta Menurut Kelurahan di Kecamatan Medan Labuhan, 2023/2024 <i>Total of Public and Private Senior High Schools, Pupil and Teachers by Subdistrict in Medan Labuhan District, 2023/2024</i>	64
4.1.9	Jumlah Sekolah, Murid, dan Guru SMK Negeri dan Swasta Menurut Kelurahan di Medan Labuhan, 2023/2024 <i>Total of Public and Private Vocational High Schools, Pupils and Teachers by Subdistrict in Medan Labuhan District, 2023/2024</i>	65
4.1.10	Jumlah Madrasah Negeri dan Swasta di Kecamatan Medan Labuhan, 2023/2024 <i>Total of Madrasah School in Medan Labuhan District, 2023/2024</i>	66
4.1.11	Jumlah Sekolah, Murid, Guru Raudhatul Athfal (RA) di Kecamatan Medan Labuhan, 2023/2024 <i>Total of Raudhatul Athfal (RA) Schools, Pupils and Teachers in Medan Labuhan District, 2023/2024</i>	67
4.1.12	Jumlah Sekolah, Murid, dan Guru Madrasah Ibtidaiyah (MI) Negeri dan Swasta Menurut Kelurahan di Kecamatan Medan Labuhan, 2023/2024 <i>Total of Public and Private Madrasah Ibtidaiyah Schools, Pupil and Teachers by Subdistrict in Medan Labuhan District, 2023/2024</i>	68
4.1.13	Jumlah Sekolah, Murid, dan Guru Madrasah Tsanawiyah Negeri dan Swasta Menurut Kelurahan di Kecamatan Medan Labuhan, 2023/2024 <i>Total of Public and Private Madrasah Tsanawiyah (MTs) Schools, Pupil and Teachers by Subdistrict in Medan Labuhan District, 2023/2024</i>	69
4.1.14	Jumlah Sekolah, Murid, dan Guru Madrasah Aliyah Negeri dan Swasta Menurut Kelurahan di Kecamatan Medan Labuhan, 2023/2024 <i>Total of Public and Private Madrasah Aliyah (MA) Schools, Pupil and Teachers by Subdistrict in Medan Labuhan District, 2023/2024</i>	70

4.2 KESEHATAN

4.2.1	Jumlah Kelurahan yang Memiliki Sarana Kesehatan Menurut Jenis Sarana Kesehatan di Kecamatan Medan Labuhan, 2021 - 2023 <i>Total of Subdistrict Health Facilities by Type of Health Facilities in Medan Labuhan District, 2021 - 2023</i>	71
4.2.2	Jumlah Sarana Kesehatan Menurut Kelurahan di Kecamatan Medan Labuhan, 2023 <i>Total of Health Facilities by Subdistrict in Medan Labuhan District, 2023</i>	72
4.2.3	Jumlah Tenaga Kesehatan Menurut Kelurahan di Kecamatan Medan Labuhan , 2023 <i>Number of People with Malnutrition by Sub district in Medan Labuhan District, 2023</i>	74
4.2.4	Jumlah Pasangan Usia Subur (PUS) Kelurahan dan Jenis Alat Kontrasepsi yang digunakan di Kecamatan Medan Labuhan, 2023 <i>Total of Fertile-Age Couples by Sub district and type of contraceptive used in Medan Labuhan District, 2023</i>	75
4.3 AGAMA DAN SOSIAL LAINNYA		
4.3.1	Jumlah Tempat Peribadatan Menurut Kelurahan di Kecamatan Medan Labuhan, 2023 <i>Total of Worship Places by Sub district in Medan Labuhan district, 2023</i>	77
4.3.2	Banyaknya Nikah, Talak, Cerai dan Rujuk Menurut Kelurahan di Kecamatan Medan Labuhan, 2023 <i>Number of Marriages, Divorces, and Reconciliation by Sub District in Medan Labuhan district, 2023</i>	78
4.3.3	Jumlah Sarana Olahraga Menurut Kelurahan dan Jenis Olahraga di Kecamatan Medan Labuhan, 2022 <i>Total of Sport Facilities by Sub District and Sport Type in Medan Labuhan district, 2022</i>	79
5.1 HORTIKULTURA		
5.1.1	Luas panen Tanaman Sayuran dan Buah-buahan Semusim Menurut Jenis Tanaman di Kecamatan Medan Labuhan (Ha) 2020–2023 <i>Harvested Area of Vegetables and Fruits in Medan Labuhan District (Ha), 2020–2023</i>	90

5.1.2	Produksi Tanaman Sayuran dan Buah-buahan Semusim Menurut Jenis Tanaman di Kecamatan Medan Labuhan (Kwintal) 2020-2023 <i>Production Area of Vegetables and Fruits in Medan Labuhan District (Quintals), 2020-2023</i>	91
5.1.3	Luas panen Tanaman Biofarmaka Menurut Jenis Tanaman di Kecamatan Medan Labuhan (m ²) 2020-2023 <i>Harvested Area of Medical Plants by Kind of Plant in Medan Labuhan District (m²), 2020-2023</i>	92
5.1.4	Produksi Tanaman Biofarmaka Menurut Jenis Tanaman di Kecamatan Medan Labuhan (Kg) 2020-2023 <i>Production of Medical Plants by Kind of Plant in Medan Labuhan District (Kg), 2020-2023</i>	93
5.1.5	Luas panen Tanaman Hias Menurut jenis Tanaman di Kecamatan Medan Labuhan (m ²) 2020-2023 <i>Harvested Area of Ornamental Plants by Kind of Plant in Medan Labuhan District (m²), 2020-2023</i>	94
5.1.6	Produksi Tanaman Hias Menurut jenis Tanaman di Kecamatan Medan Labuhan (Tangkai) 2020-2023 <i>Harvested Area of Ornamental Plants by Kind of Plant in Medan Labuhan District (Stalks), 2020-2023</i>	95
5.1.7	Produksi Buah-Buahan dan Sayuran Tahunan Menurut jenis Tanaman di Kecamatan Medan Labuhan (Kwintal) 2020-2023 <i>Production of Annual Fruits and Vegetables in Medan Labuhan District (Quintals), 2020-2023</i>	96
6.1	PARIWISATA	
6.1.1	Jumlah Hotel, Bioskop, Night Club dan Bilyard Menurut Kelurahan di Kecamatan Medan Labuhan, 2023 <i>Number of Hotels, Cinemas, Nightclubs, and Billiard Hall by Subdistrict in Medan Labuhan District, 2023</i>	112
6.1.2	Jumlah Rumah Makan/Restoran dan Warung Makan/Minum Menurut Kelurahan di Kecamatan Medan Labuhan, 2023 <i>Number of Restaurants dan Food Stalls by Subdistrict in Medan Labuhan District, 2023</i>	113

6.1.3	Jumlah Panti Pijat, Pangkas, Salon, dan Praktek Dukun Patah Menurut Kelurahan di Kecamatan Medan Labuhan, 2023 <i>Number of Massage Parlors, Barbershops, Salons, and Traditional Healers Practice by Subdistrict in Medan Labuhan District, 2023</i>	114
6.1.4	Jumlah Tempat Video Game/Play Station, Penyewaan Kaset Video/VCD/DVD Menurut Kelurahan di Kecamatan Medan Labuhan, 2023 <i>Number of Video Game, Video/VCD/DVD Rental Shops and Warnet by Subdistrict in Medan Labuhan District, 2023</i>	115
6.2	TRANSPORTASI	
6.2.1	Panjang Jalan Menurut Kondisi Jalan di Kecamatan Medan Labuhan (km), 2022-2023 <i>Length of Roads by Road Condition in Medan Labuhan District (km), 2022-2023</i>	116
6.2.2	Panjang Jalan Menurut Jenis Permukaan Jalan di Kecamatan Medan Labuhan (km), 2022-2023 <i>Length of Roads by Type of Road Surface in Medan Labuhan District (km), 2022-2023</i>	117
7.	PERBANKAN, KOPERASI, DAN PERDAGANGAN	
7.1	Jumlah Pasar, Kelompok Pertokoan, Swalayan/Minimarket, Mall/Plaza menurut kelurahan di Kecamatan Medan Labuhan, 2023 <i>Number of Markets, Retail Complex, Minimarket, and Plaza by Subdistrict in Medan Labuhan District, 2023</i>	125
7.2	Jumlah Pasar Menurut Pengelola dan Kelurahan di Kecamatan Medan Labuhan, 2023 <i>Number of Markets by Operator and Subdistrict in Medan Labuhan District, 2023</i>	126
7.3	Jumlah SPBU dan Agen Minyak Tanah (Pangkalan) Menurut Kelurahan di Kecamatan Medan Labuhan, 2023 <i>Number of (SPBU) and Kerosene Agents by Subdistrict in Medan Labuhan District, 2023</i>	127
7.4	Jumlah Bengkel Menurut Kelurahan di Kecamatan Medan Labuhan, 2023 <i>Number of Workshop Service by Subdistrict in Medan Labuhan District, 2023</i>	128

	Halaman Page	
7.5	Jumlah Tempat Pencucian Mobil (Doorsmer) Menurut Kelurahan di Kecamatan Medan Labuhan, 2023 <i>Number of Car Wash Facilities by Subdistrict in Medan Labuhan District, 2023</i>	129
7.6	Jumlah Perusahaan Industri Besar/Sedang Kecil, dan Rumah Tangga Menurut Kelurahan di Kecamatan Medan Labuhan, 2023 <i>Number of Large/Medium/Small Industrial Enterprises and Households in Medan Labuhan District, 2023</i>	130
7.7	Jumlah Rumah Tangga Pelanggan Listrik Negara Menurut Kelurahan di Kecamatan Medan Labuhan, 2023 <i>Number of State Electricity Customers by Subdistrict Household in Medan Labuhan District, 2023</i>	131
7.8	Jumlah Banyaknya Rumah Tangga Pelanggan Air Minum Melalui PAM Menurut Kelurahan di Kecamatan Medan Labuhan, 2023 <i>Number of Households as Customers of PAM by Subdistrict in Medan Labuhan District, 2023</i>	132
7.9	Jumlah Lembaga Keuangan Menurut Kelurahan di Kecamatan Medan Labuhan, 2023 <i>Number of Financial Institutions by Subdistrict in Medan Labuhan District, 2023</i>	133

DAFTAR GAMBAR/LIST OF GRAPHICS

	Halaman Page
1.1	Luas Daerah menurut Desa Kelurahan (%) Kecamatan Medan Labuhan, 2023 <i>Total Area by Subdistrict (%) in Medan Labuhan District, 2023</i> 6
1.2	Jarak ke Kantor Kecamatan Menurut Kelurahan di Kecamatan Medan Labuhan (km), 2023 <i>Distance to the District Office by Sub district in Medan Labuhan District (km), 2023</i> 7
2.1	Jumlah Satuan Lingkungan Setempat (SLS) Menurut Kelurahan di Kecamatan Medan Labuhan, 2023 <i>Total of Neighbourhoods by Subdistrict in Medan Labuhan district, 2023</i> 16
3.1	Jumlah Penduduk Menurut Kelurahan di Kecamatan Medan Labuhan, 2023 (jiwa) <i>Total Population by Subdistrict in Medan Labuhan District, 2023 (person)</i> 28
4.1	Jumlah Sekolah Menurut Kelurahan dan Tingkat Pendidikan di Kecamatan Medan Labuhan, 2023 <i>Number of Educational Facilities by Subdistrict and Educational Level in Medan Labuhan district, 2023</i> 56
5.1	Produksi Buah-Buahan dan Sayuran Tahunan Menurut jenis Tanaman di Kecamatan Medan Labuhan (Kwintal), 2023 <i>Production of Annual Fruits and Vegetables in Medan Labuhan District (Quintals), 2023</i> 89
6.1	Jumlah Rumah Makan /Restoran dan Warung Makan/Minum Menurut Kelurahan di Kecamatan Medan Labuhan, 2023 <i>Number of Restaurants and Foodstalls by Subdistrict in Medan Labuhan District, 2023</i> 111
7.1	Jumlah Pasar, Kelompok Pertokoan, Swalayan/Minimarket, Mall/ Plaza menurut kelurahan di Kecamatan Medan Labuhan, 2023..... 124 <i>Number of Markets, Retail Complex, Minimarket, and Plaza by Subdistrict in Medan Labuhan District, 2023</i> 124

PENJELASAN UMUM/EXPLANATORY NOTES

Tanda-tanda, satuan-satuan, dan lain-lainnya yang digunakan dalam publikasi ini adalah sebagai berikut:

Symbols, measurement units, and acronyms which are used in this publication, are as follows:

1. TANDA-TANDA/SYMBOLS

Data tidak tersedia/ <i>Data not available</i>	: ...
Tidak ada atau nol / <i>Null or zero</i>	: -
Data dapat diabaikan/ <i>Data negligible</i>	: 0
Tanda decimal/ <i>Decimal point</i>	: ,
Data tidak dapat ditampilkan/ <i>Not applicable</i>	: NA
Angka estimasi/ <i>Estimated figures</i>	: e
Angka diperbaiki/ <i>Revised figures</i>	: r
Angka sementara/ <i>Preliminary figures</i>	: x
Angka sangat sementara/ <i>Very preliminary figures</i>	: xx
Angka sangat sangat sementara/ <i>Very very preliminary figures</i>	: xxx

2. SATUAN/UNITS

barel/ <i>barrel</i>	: 158,99 liter/ <i>litres</i> = 1/6,2898 m ³
hektar (ha)/ <i>hectare (ha)</i>	: 10 000 m ²
kilometer (km)/ <i>kilometres (km)</i>	: 1 000 meter/ <i>meters (m)</i>
knot/ <i>knot</i>	: 1,8523 km/jam (<i>km/hour</i>)
kuintal/ <i>quintal</i>	: 100 kg
KWh	: 1 000 Watt hour
MWh	: 1 000 KWh
liter (untuk beras)/ <i>litre (for rice)</i>	: 0,80 kg
MMSCF	: 1/35,3 m ³
metrik ton (m.ton)/ <i>metric ton (m. ton)</i>	: 0,98421 long ton = 1 000 kg
ons/ <i>ounce</i>	: 28,31 gram/ <i>grams</i>
ton	: 1 000 kg

Satuan lain: buah, dus, butir, helai/lembar, kaleng, batang, pulsa, ton kilometer (ton-km), jam, menit, persen (%).

Other units: unit, pack, pieces, sheet, tin, pulse, ton-kilometres(ton-km), hour, minute, percent (%).

Perbedaan angka di belakang koma disebabkan oleh pembulatan angka.

The difference in decimal numbers is caused by rounding.

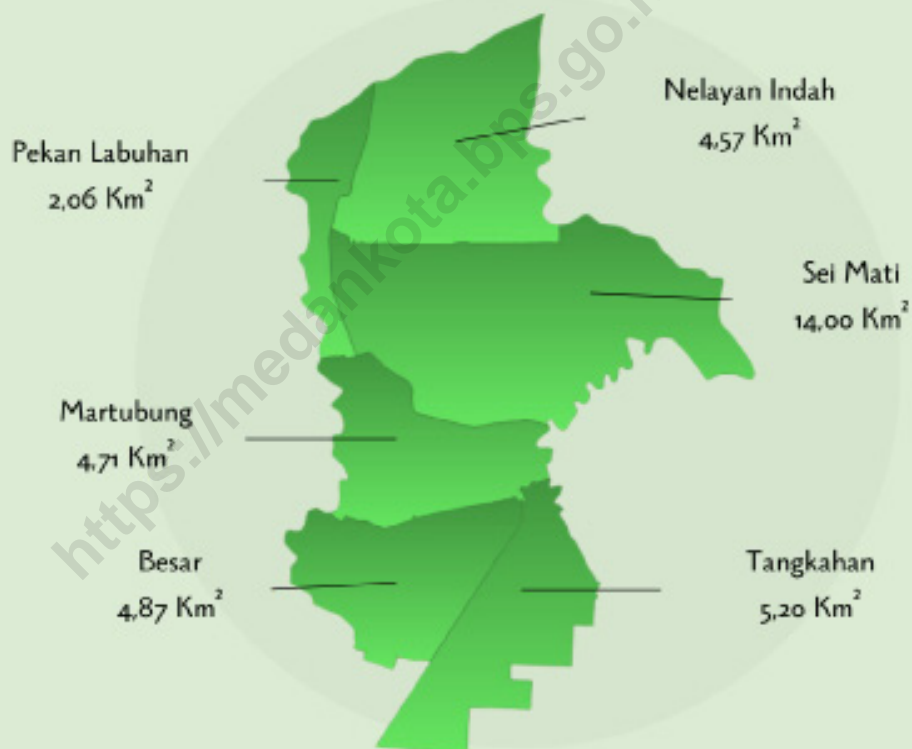
DAFTAR SINGKATAN/LIST OF ABBREVIATION

SI	: Stasiun Iklim/ <i>Climate Station</i>
SMPK	: Stasiun Meterologi Pertanian Khusus/ <i>Special Agricultural Meteorological Station</i>
t.t	: Tempat tidur/ <i>Bed</i>
BCG	: Bacillus Calmette Guerin
DPT	: Difteri, Pertusis, Tetanus/ <i>Diphtheria, Tetanus, and Pertussis</i>
TT	: Tetanus Toxoid
IOT	: Industri Obat Tradisional/ <i>Traditional Medicine Industry</i>
IKOT	: Industri Kecil Obat Tradisional/ <i>Traditional Medicine Small Industry</i>
Alkes	: Alat kesehatan/ <i>Health Kits</i>
PKRT	: Perbekalan Kesehatan Rumah tangga/ <i>Household Health Logistics</i>
Kompl	: Komplemen/ <i>Complement</i>
IRTP	: Industri Pangan Produksi Rumah Tangga/ <i>Foods Home Industry</i>
PBF	: Pedagang Besar Farmasi/ <i>Pharmacy Whole-seller</i>
GFK	: Gudang Farmasi Kab/Kota/Regency/ <i>Municipality Pharmacy Warehouse</i>
RB	: Rumah Bersalin/ <i>Delivery House</i>
Pustu	: Puskesmas pembantu/ <i>Auxiliary Public Health Center</i>
BP	: Balai Pengobatan/ <i>Polyclinic</i>
TPS	: Tempat Pembuangan Sampah Sementara / <i>landfill</i>
Jamkesmas	: Jaminan kesehatan masyarakat miskin/ <i>Poor public health insurance</i>
PJKMU	: Program Jaminan Kesehatan Masyarakat Umum/ <i>General Public Health Insurance Program</i>
SIUP	: Surat Ijin Usaha Perdagangan/ <i>Trading Permission Letter</i>
TDP	: Tanda Daftar Perusahaan/ <i>Company Registration Identity</i>
API	: Angka Pengenal Importir/ <i>Importer's Identity Number</i>

GEOGRAFI

GEOGRAPHY

Luas Daerah Berdasarkan Kelurahan *Total Area by Subdistrict*



PENJELASAN TEKNIS

1. Medan Labuhan memiliki batasbatas wilayah, yaitu : di sebelah utara berbatasan dengan Kecamatan Medan Belawan, di sebelah Selatan berbatasan dengan Kecamatan Medan Deli, di sebelah Timur berbatasan dengan Kabupaten Deli Serdang, dan di sebelah Barat berbatasan dengan Kecamatan Medan Marelan. Luas wilayah Kecamatan Medan Labuhan 35,09 km² atau sekitar 12,44% dari luas Kota Medan (281,99 km²).
2. Kecamatan Medan Labuhan terdiri dari 6 (enam) kelurahan. Dari 6 Kelurahan di Kecamatan Medan Labuhan, Kelurahan Sei Mati memiliki wilayah terluas yaitu sebesar 12,28 km²
3. Sedangkan kelurahan Pekan Labuhan mempunyai luas terkecil yakni 1,84 km². Dilihat dari jarak antara kantor kelurahan dan kantor kecamatan, kantor kelurahan Tangkahan memiliki jarak terjauh dari kantor kecamatan Medan Labuhan yaitu sekitar 7 km. Sedangkan kantor kelurahan yang Terdekat yaitu kelurahan Martubung

TECHNICAL NOTES

1. *Medan Labuhan Subdistrict has boundaries as follows : in the northside with Medan Belawan Subdistrict, in the southside with Medan Deli Subdistrict, in the eastside with Deli Serdang Regency, and in the westside with Medan Marelan Subdistrict. Total area of Medan Labuhan Subdistrict is 35.09 km², or approximately 12.44% of the area of Medan Municipality (281.99 km²).*
2. *Medan Labuhan Subdistrict consist of 6 Subdistrict/kelurahan. Through 5 Subdistrict/kelurahan in Medan Labuhan, Subdistrict, Sei Mati Subdistrict has the largest area is around 12.28 km².*
3. *Whereas Pekan Labuhan has the smallest area is around 1.84 km². Based on the distance between Subdistrict office to office of Medan Labuhan Subdistrict, office of Tangkahan Subdistrict is the farthest, which is about 7 km. While the nearest sub-district office is Martubung Subdistrict*

<https://medankota.bps.go.id>

ULASAN

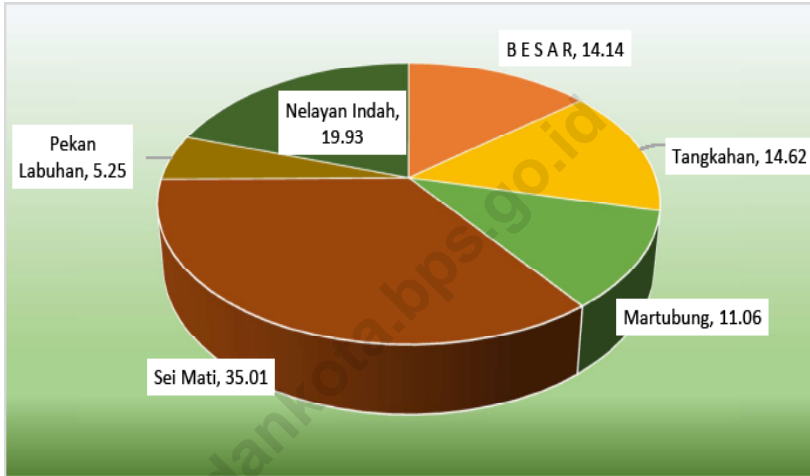
1. Medan Labuhan memiliki batasbatas wilayah, yaitu : di sebelah utara berbatasan dengan Kecamatan Medan Belawan, di sebelah Selatan berbatasan dengan Kecamatan Medan Deli, di sebelah Timur berbatasan dengan Kabupaten Deli Serdang, dan di sebelah Barat berbatasan dengan Kecamatan Medan Marelan. Luas wilayah Kecamatan Medan Labuhan 35,09 km² atau sekitar 12,44% dari luas Kota Medan (281,99 km²).
2. Kecamatan Medan Labuhan terdiri dari 6 (enam) kelurahan. Dari 6 Kelurahan di Kecamatan Medan Labuhan, Kelurahan Sei Mati memiliki wilayah terluas yaitu sebesar 12,28 km²
3. Sedangkan kelurahan Pekan Labuhan mempunyai luas terkecil yakni 1,84 km². Dilihat dari jarak antara kantor kelurahan dan kantor kecamatan, kantor kelurahan Tangkahan memiliki jarak terjauh dari kantor kecamatan Medan Labuhan yaitu sekitar 7 km. Sedangkan kantor kelurahan yang Terdekat yaitu kelurahan Martubung

DESCRIPTION

1. *Medan Labuhan Subdistrict has boundaries as follows : in the northside with Medan Belawan Subdistrict, in the southside with Medan Deli Subdistrict, in the eastside with Deli Serdang Regency, and in the westside with Medan Marelan Subdistrict. Total area of Medan Labuhan Subdistrict is 35.09 km², or approximately 12.44% of the area of Medan Municipality (281.99 km²).*
2. *Medan Labuhan Subdistrict consist of 6 Subdistrict/kelurahan. Through 5 Subdistrict/kelurahan in Medan Labuhan, Subdistrict, Sei Mati Subdistrict has the largest area is around 12.28 km².*
3. *Whereas Pekan Labuhan has the smallest area is around 1.84 km². Based on the distance between Subdistrict office to office of Medan Labuhan Subdistrict, office of Tangkahan Subdistrict is the farthest, which is about 7 km. While the nearest sub-district office is Martubung Subdistrict*

Gambar 1.1
Figures

Luas Daerah menurut Desa Kelurahan (%) Kecamatan Medan Labuhan, 2023
Total Area by Subdistrict (%) in Medan Labuhan District, 2023



Sumber/Source: Bagian Tata Pemerintahan Kota Medan/ Government Section Of Medan Municipality

Gambar 1.2
Figures

Jarak ke Kantor Kecamatan Menurut Kelurahan di Kecamatan Medan Labuhan (km), 2023
Distance to the District Office by Sub district in Medan Labuhan District (km), 2023



Sumber/Source: BPS, Pendataan Potensi Desa (Podes) 2023/BPS-Statistics Indonesia, Village Potential Data Collecting 2023

1.1 KEADAAN GEOGRAFI GEOGRAPHY CONDITION

Tabel 1.1.1 **Luas Daerah Menurut Kelurahan di Kecamatan Medan Labuhan, 2023**
Table **Total Area by Sub district in Medan Labuhan District, 2023**

Kelurahan Sub district	Luas Total Area (km ² /sq.km)	Persentase terhadap Luas Kecamatan Percentage to Subdistrict Area
(1)	(2)	(3)
Besar	4,87	13,75
Tangkahan	5,20	14,68
Martubung	4,71	13,31
Sei Mati	14,00	39,55
Pekan Labuhan	2,06	5,82
Nelayan Indah	4,57	12,90
Medan Labuhan	35,40	100,00

Sumber/Source: Bagian Tata Pemerintahan Kota Medan/ Government Section Of Medan Municipality

Tabel 1.1.2
Table

Jarak ke Ibukota Kecamatan dan Ibukota Kabupaten/Kota Menurut Kelurahan di Kecamatan Medan Labuhan (km), 2023
Distance to the District Capital and Regency/Municipal Capital by Sub district in Medan Labuhan District (km), 2023

Kelurahan <i>Sub district</i>	Jarak ke Ibukota Kecamatan <i>Distance to Subdistrict Capital</i>	Jarak ke Ibukota Kabupaten/ Kota <i>Distance to Regency/Municipal Capital</i>
(1)	(2)	(3)
Besar	4,0	14,0
Tangkahan	7,0	35,0
Martubung	1,0	17,0
Sei Mati	2,0	18,0
Pekan Labuhan	3,0	19,0
Nelayan Indah	6,0	30,0

Sumber/Source: Kantor Camat Medan Labuhan/Office of Medan Labuhan District

Tabel
Table 1.1.3

**Daftar Alamat Kantor Kelurahan Menurut Kelurahan di
Medan Labuhan, 2023**
*Addresses Of Sub district Office by Sub district in Medan
Labuhan, 2023*

Kelurahan Sub district	Alamat Kantor Lurah Sub district Address
(1)	(2)
Besar	Jl. Pancing 1, Ikk.IV, kel. Besar, kec. Medan Labuhan 20251
Tangkahan	Jl. Rawe VII Lingg X Tangkahan
Martubung	Jl. Kantor Lurah, Martubung, Kec. Medan Labuhan, Kota Medan, Sumatera Utara 20252
Sei Mati	Jln. Kapten Ilyas No.26
Pekan Labuhan	Jl. K.L Yos Sudarso Km 19 No. 324 Pekan Labuhan
Nelayan Indah	Jl. Chaidir No.1, Nelayan Indah, Kec. Medan Labuhan, Kota Medan, Sumatera Utara 20524

Sumber/Source: Kantor Lurah Se-kecamatan Medan Labuhan/Office of Sub district in Medan Labuhan District

PEMERINTAHAN GOVERNMENT

Jumlah Aparatur Sipil Negara di Kecamatan Medan Labuhan

Number of State Civil Servants in Medan Labuhan District



26 (52%)

Pria
Male



50 (100%)

Total
Total



24 (48%)

Perempuan
Female

PENJELASAN TEKNIS

1. Kecamatan diatur sesuai dengan ketentuan Pasal 1 angka 24 Undang-Undang Republik Indonesia Nomor 23 Tahun 2014 tentang Pemerintahan Daerah yang menyatakan bahwa "Kecamatan atau yang disebut dengan nama lain adalah bagian wilayah dari Daerah kabupaten/kota yang dipimpin oleh camat..
2. Kelurahan adalah pembagian wilayah administratif di Indonesia di bawah kecamatan. Kelurahan merupakan wilayah kerja lurah sebagai perangkat daerah kota. Kelurahan dipimpin oleh seorang lurah yang berstatus sebagai Pegawai Negeri Sipil. Kelurahan merupakan unit pemerintahan terkecil setingkat dengan desa. Berbeda dengan desa, kelurahan memiliki hak mengatur wilayahnya lebih terbatas.
3. Satuan lingkungan setempat (SLS) adalah bagian wilayah dalam Subdistrict yang merupakan lingkungan kerja pelaksanaan pemerintahan Subdistrict. Syarat-syarat pembentukannya harus memperhatikan faktor jumlah penduduk, luas wilayah, letak, prasarana, dan sarana serta kondisi kemampuan ekonomi masyarakat.

TECHNICAL NOTES

1. *Sub-districts are regulated in accordance with the provisions of Article 1 point 24 of the Law of the Republic of Indonesia Number 23 of 2014 concerning Regional Government which states that "Kecamatan or what is called by another name is part of the territory of the regency/city area led by the Camat.*
2. *Locality is the division of administrative areas in Indonesia under sub-districts. Locality is the work area of the lurah as an apparatus for the city area. The locality is headed by a lurah who has the status of a Civil Servant. Locality is the smallest government unit at the Subdistrict level. Unlike the Subdistrict, the locality has a more limited right to regulate its territory.*
3. *The local environmental unit (SLS) is the part of the area within the Subdistrict/locality which is the working environment for the implementation of the Subdistrict/locality government. The conditions for its formation must take into account the factors of population, area, location, infrastructure and facilities as well as the condition of the community's economic capacity.*

4. Satuan Lingkungan Setempat (SLS) adalah satuan wilayah di bawah Subdistrict. Tingkatan dan nama SLS bisa berbeda antar daerah, seperti Rukun Tetangga (RT), Rukun Warga (RW), jorong, dusun, dan lingkungan.
 5. Desa Swadaya adalah desa yang memiliki potensi tertentu tetapi dikelola dengan sebaik-baiknya.
 6. Desa Swakarya adalah peralihan atau transisi dari desa swadaya menuju desa swasembada.
 7. Desa Swasembada adalah desa yang masyarakatnya telah mampu memanfaatkan dan mengembangkan sumber daya alam dan potensinya sesuai dengan kegiatan pembangunan regional.
4. *Local Environmental Units (SLS) are regional units under the Subdistrict/ kelurahan. The level and name of the SLS can differ between regions, such as the Rukun Tetangga (RT), Rukun Warga (RW), jorong, hamlet, and neighborhood.*
 5. *Self-help Subdistricts are Subdistricts that have certain potential but are managed as well as possible.*
 6. *Swakarya Subdistrict is a transition or transition from a self-supporting Subdistrict to a self-sufficient Subdistrict.*
 7. *Self-sufficient Subdistrict is a Subdistrict whose community has been able to utilize and develop natural resources and their potential in accordance with regional development activities..*

ULASAN

Berdasarkan data dari Kecamatan Medan Labuhan, jumlah pegawai di Kantor Kecamatan Medan Labuhan pada tahun 2023 adalah 19 orang, Sedangkan jumlah pegawai di kantor lurah terdapat 50 orang pegawai, terdiri dari 26 orang laki-laki dan 24 orang perempuan.

Menurut Golongan Kepangkatan, jumlah PNS Kecamatan Medan Labuhan yang paling banyak adalah golongan III, yaitu sebanyak 11 orang diikuti oleh golongan II sebanyak 7 orang dan Golongan IV sebanyak 1 orang.

DESCRIPTION

Based on data from Office of Medan Labuhan Subdistrict, number of employees in Office Medan Labuhan Officer in 2023 were 25 persons, which consist of 6 honorer and 19 civil servants. Whereas number of employees in Office of Subdistrict were about 50 civil servants, which consist of 26 males and 24 females.

According to the Rank Group, highest number of Medan Labuhan Subdistrict Civil Servants is Group III, namely as many as 11 persons, followed by Group II as many as 7 persons and Group IV as much as 1 persons .

Gambar 2.1 Jumlah Satuan Lingkungan Setempat (SLS) Menurut Kelurahan di Kecamatan Medan Labuhan, 2023
Figures *Total of Neighbourhoods by Subdistrict in Medan Labuhan district, 2023*



Sumber/Source : Kantor Camat Medan Labuhan/Medan Labuhan District office

2.1 WILAYAH ADMINISTRATIF ADMINISTRATIVE AREA

Tabel 2.1.1 Jumlah Satuan Lingkungan Setempat (SLS) Menurut Kelurahan di Kecamatan Medan Labuhan, 2023
Table *Total of Neighbourhoods by Subdistrict in Medan Labuhan district, 2023*

<i>Kelurahan Subdistrict</i>	<i>Satuan Lingkungan Setempat Neighborhood</i>	<i>Jumlah Total</i>
(1)	(2)	(3)
Besar	Lingkungan	23
Tangkahan	Lingkungan	12
Martubung	Lingkungan	7
Sei Mati	Lingkungan	18
Pekan Labuhan	Lingkungan	31
Nelayan Indah	Lingkungan	8
Medan Labuhan	Lingkungan	99

Sumber/Source: Kantor Camat Medan Labuhan/Medan Labuhan District office

2.2 SUMBER DAYA MANUSIA HUMAN RESOURCES

Tabel 2.2.1 Jumlah Pegawai Negeri Sipil Menurut Kelurahan dan Jenis Kelamin di Kecamatan Medan Labuhan, 2023
Table *Number of Civil Servants by Subdistrict and Sex in Medan Labuhan District, 2023*

Pemerintah Daerah <i>Local Government</i>	Laki-Laki <i>Male</i>	Perempuan <i>Female</i>	Jumlah <i>Total</i>
(1)	(2)	(3)	(4)
Besar	5	4	9
Tangkahan	5	4	9
Martubung	4	3	7
Sei Mati	4	2	6
Pekan Labuhan	2	4	6
Nelayan Indah	4	3	7

Sumber/Source: Kantor Lurah Se-kecamatan Medan Labuhan/*Medan Labuhan District office*

Tabel 2.2.2
Table

Jumlah Pegawai Negeri Sipil (PNS) dan Honor di Lingkungan Instansi Kecamatan di Kecamatan Medan Labuhan, 2023

Number of Civil Servants (PNS) and Contract Employment in the Subdistrict Agencies in Medan Labuhan District, 2023

Instansi Subdistrict Agencies	Golongan				Honor	Total
	I	II	III	IV		
(1)	(2)	(3)	(4)	(5)	(6)	(7)
Kantor Camat	-	7	11	1	8	27
Kelurahan	-	12	32	-	6	50
Statistik	-	-	-	-	-	-
PPLKB	-	-	4	-	-	4
Pertanian	-	-	1	-	-	1
PD. Kebersihan	1	-	40	-	-	41
Puskesmas	-	15	45	25	16	101
KUA	-	1	4	3	2	10
Disduk	-	-	-	-	-	-

Sumber/Source: Kantor Camat Medan Labuhan/Medan Labuhan District office

Tabel
Table 2.2.3

Jumlah Pegawai Negeri Sipil (PNS) dan Honor Menurut Kelurahan dan Golongan di Kecamatan Medan Labuhan, 2023
Number of Civil Servants (PNS) and Contract Employment by Subdistrict and Class in Medan Labuhan district, 2023

Instansi <i>Subdistrict Agencies</i>	Golongan				Honor	Total
	I	II	III	IV		
(1)	(2)	(3)	(4)	(5)	(6)	(7)
Besar	-	4	5	-	1	10
Tangkahan	-	4	5	-	1	10
Martubung	-	1	6	-	1	8
Sei Mati	-	1	5	-	1	7
Pekan Labuhan	-	1	5	-	1	7
Nelayan Indah	-	1	6	-	1	8
Medan Labuhan	-	12	32	-	6	50

Sumber/Source: Kantor Camat Medan Labuhan/Medan Labuhan District office

Tabel
Table 2.2.4

Jumlah Pegawai Negeri Sipil (PNS) dan Honor Pada Kantor Camat Menurut Tingkat Pendidikan dan Golongan di Kecamatan Medan Labuhan, 2023
Number of Civil Servants (PNS) and Contract Employment at Subdistrict Offices by Education Level and Group in Medan Labuhan District, 2023

Tingkat Pendidikan Educational Level	Golongan/ Type of Rank				Honor	Total
	I	II	III	IV		
(1)	(2)	(3)	(4)	(5)	(6)	(7)
Sekolah Dasar (SD)/ Primary School	-	-	-	-	-	-
SMP/Sederajat Junior High School	-	-	-	-	-	-
SMA/Sederajat Senior High School	-	5	-	-	-	5
Diploma I/II/III Akta I/II/III	-	2	-	-	-	2
Diploma IV/S1/Sarjana Undergraduate/Bachelor	-	-	9	-	-	9
Pascasarjana (S2)/Doktor(Ph.D/S3) Graduate/Post Graduate	-	-	2	1	-	3
Medan Labuhan	-	7	11	1	-	19

Sumber/Source: Kantor Camat Medan Labuhan/Medan Labuhan District office

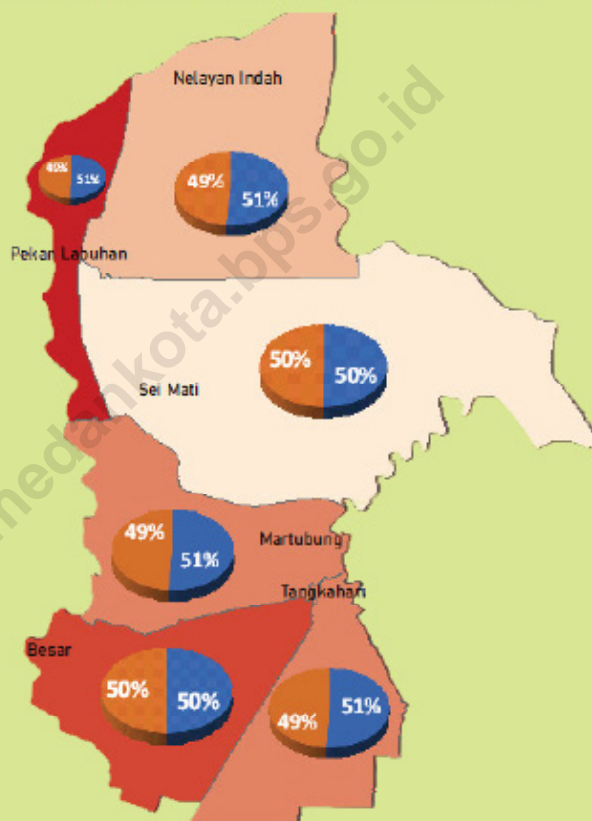
Tabel 2.2.5 Jumlah Pertahanan Sipil dan Poskamling Menurut Kelurahan di Kecamatan Medan Labuhan, 2023
Number of Civilians Defense Units and Neighborhood Security Post by Subdistrict in Medan Labuhan district, 2023

Instansi Subdistrict Agencies	Pertahanan Sipil Civilians Defense Unit	Poskamling Neighborhood Security Post
(1)	(2)	(3)
Besar	-	5
Tangkahan	-	4
Martubung	-	7
Sei Mati	-	3
Pekan Labuhan	-	2
Nelayan Indah	-	8
Medan Labuhan	-	29

Sumber/Source: Kantor Camat Medan Labuhan/Medan Labuhan District office

PENDUDUK POPULATION

KEPADATAN PENDUDUK DI KECAMATAN MEDAN LABUHAN
POPULATION DENSITY IN MEDAN LABUHAN DISTRICT



- Perempuan/Female
- Laki-Laki/Male

- 1.344 jiwa/People
- 1.344- 1.499 jiwa/People
- 1.499 - 5.962 jiwa/People
- 5.962 - 8.091 jiwa/People
- 8.091 - 12.844 jiwa/People

PENJELASAN TEKNIS

1. Penduduk Indonesia adalah semua orang yang berdomisili di wilayah teritorial Indonesia selama 6 bulan atau lebih dan atau mereka yang berdomisili kurang dari 6 bulan tetapi bertujuan menetap.
2. Laju pertumbuhan penduduk adalah angka yang menunjukkan persentase penambahan penduduk dalam jangka waktu tertentu.
3. Kepadatan penduduk adalah rasio banyaknya penduduk per kilometer persegi.
4. Rasio jenis kelamin adalah perbandingan antara penduduk laki-laki dan penduduk perempuan pada suatu wilayah dan waktu tertentu. Biasanya dinyatakan dengan banyaknya penduduk laki-laki untuk 100 penduduk perempuan.
5. Distribusi penduduk adalah pola persebaran penduduk di suatu wilayah, baik berdasarkan batas-batas geografis maupun berdasarkan batas-batas administrasi pemerintahan.
6. Rumah tangga adalah seseorang atau sekelompok orang yang mendiami sebagian atau seluruh bangunan fisik/sensus dan

TECHNICAL NOTES

1. *The population of Indonesia are all residents of the entire territory of Indonesia who have stayed for six months or longer, and those who intended to stay more than six months even though their length of stay is less than six months.*
2. *The growth rate of population is the number that show percentage of population growth within a specified period.*
3. *Population density is ratio of population per square kilometer.*
4. *Sex ratio is the ratio of males population to females population in a given area and time, usually expressed as the number of males for every 100 females.*
5. *Population distribution is the pattern of population distribution in an area, either by geographic boundaries or by government administrative boundaries.*
6. *Household is an individual or group of people living in a physical/census building unit or part of it and usually commit on a common provision for*

6. biasanya tinggal bersama serta pengelolaan makan dari satu dapur. Yang dimaksud makan dari satu dapur adalah jika pengurusan kebutuhan sehari-harinya dikelola bersama-sama menjadi satu.
 7. Anggota rumah tangga adalah semua orang yang biasanya bertempat tinggal di suatu rumah tangga, baik yang berada di rumah pada waktu pencacahan maupun yang sementara tidak ada.
 8. Rata-rata anggota rumah tangga adalah angka yang menunjukkan rata-rata jumlah anggota rumah tangga per rumah tangga.
6. *food and other essentials of living. Common provision for food means one organising daily needs for all of household members.*
 7. *Household member are those who usually lives in a household regardless of their location at the time of enumeration.*
 8. *Average household size is the average number of household members per household.*

ULASAN**DESCRIPTION****Kependudukan****Population**

Berdasarkan data penduduk dari Dinas Kependudukan dan Pencatatan Sipil Kota Medan, jumlah penduduk Kecamatan Medan Labuhan Desember 2023 sebanyak 140.325 jiwa. Jumlah penduduk laki-laki lebih besar dibandingkan dengan jumlah penduduk perempuan, ditunjukkan oleh rasio jenis kelamin yaitu sebesar 102,85 yang berarti dari sekitar 1.000 penduduk perempuan, penduduk laki-laki sebanyak 972 jiwa.

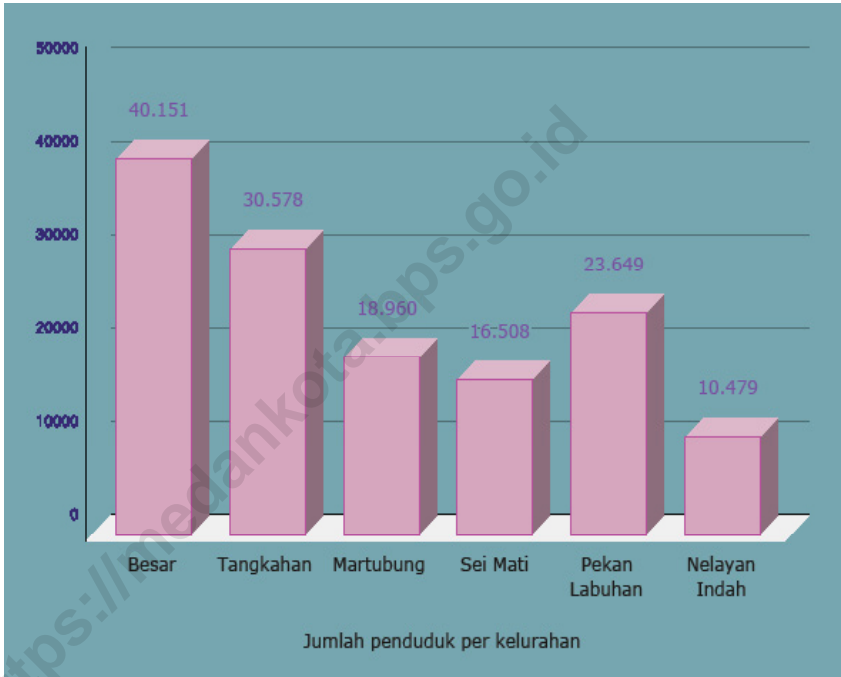
Based on population data from the Population and Civil Registration Office of Medan Municipality, the population of Medan Labuhan Subdistrict in December 2023 was 140,325 people. The female population was greater than the male population, indicated by the sex ratio, which was 102.85 which means from around 1,000 female population, male population as many as 972 inhabitants.

Kepadatan penduduk di Medan Labuhan tahun 2023 mencapai 3.963 jiwa/km². Kepadatan penduduk di 6 kelurahan cukup beragam dengan densitas penduduk tertinggi berada di Kelurahan Pekan Labuhan sebesar 11.487 jiwa/km² dan terendah di Kelurahan Sei Mati sebesar 1.179 jiwa/km².

The population density in Medan Labuhan in 2023 reached 3,963 persons/km². The population density in 6 locality is quite diverse with the highest population density being in Pekan Labuhan locality at 11,487 persons/km² and the lowest in Paya Pasir Village at 1,179 persons/km².

Gambar 3.1
Figures

Jumlah Penduduk Menurut Kelurahan di Kecamatan Medan Labuhan, 2023 (jiwa)
Total Population by Subdistrict in Medan Labuhan District, 2023 (person)



Sumber/Source : Dinas Kependudukan dan Catatan Sipil Kota Medan/ Medan Municipality Population and Civil Registry Office

3. PENDUDUK POPULATION

Tabel 3.1 Penduduk, Distribusi Persentase Penduduk, Kepadatan Penduduk, Rasio Jenis Kelamin Penduduk Menurut Kelurahan di Kecamatan Medan Labuhan, 2023
Population, Percentage Distribution of Population, Population Density, and Population Sex Ratio by Subdistrict in Medan Labuhan District, 2023

Kelurahan Subdistrict	Penduduk/Population		
	Laki-Laki/Male	Perempuan/Female	Total
(1)	(2)	(3)	(4)
Besar	20.048	20.103	40.151
Tangkahan	15.538	15.040	30.578
Martubung	9.681	9.279	18.960
Sei Mati	8.288	8.220	16.508
Pekan Labuhan	12.028	11.621	23.649
Nelayan Indah	5.377	5.102	10.479
Medan Labuhan	70.960	69.365	140.325

Lanjutan Tabel/*Continued Table 3.1*

Kelurahan <i>Subdistrict</i>	Persentase Penduduk <i>Percentage of Total Population</i>	Kepadatan Penduduk (per Km ²) <i>Population Density per sq.km</i>	Rasio Jenis Kelamin Penduduk <i>Population Sex Ratio</i>
(1)	(5)	(6)	(7)
BESAR	28,61	8.250	99,73
Tangkahan	21,79	5.886	103,31
Martubung	13,51	4.025	104,33
Sei Mati	11,76	1.179	100,83
Pekan Labuhan	16,85	11.487	103,50
Nelayan Indah	7,47	2.294	105,39
Medan Labuhan	100,00	3.964	102,30

Sumber/*Source* : Dinas Kependudukan dan Catatan Sipil Kota Medan Kondisi 31 Desember 2023/ *Medan Municipality Population and Civil Registry Office Condition December 31, 2023*

Tabel 3.2
Table

Jumlah Penduduk Menurut Kelompok Umur dan Jenis Kelamin di Kecamatan Medan Labuhan, 2023
Population by Age Groups and Sex in Medan Labuhan District, 2023

Kelompok Umur Age Groups	Jenis Kelamin/Sex		
	Laki-Laki Male	Perempuan Female	Jumlah Total
(1)	(2)	(3)	(4)
0 - 4	4.810	4.453	9.263
5 - 9	6.603	6.128	12.731
10 - 14	6.998	6.620	13.618
15 - 19	6.905	6.561	13.466
20 - 24	6.505	6.215	12.720
25 - 29	5.825	5.570	11.395
30 - 34	5.655	5.359	11.014
35 - 39	5.633	5.213	10.846
40 - 44	5.505	5.285	10.790
45 - 49	4.332	4.437	8.769
50 - 54	3.816	4.118	7.934
55 - 59	2.999	3.221	6.220
60 - 64	2.188	2.454	4.642
65 - 69	1.496	1.628	3.124
70 - 74	911	1.048	1.959
75 +	779	1.055	1.834
Medan Labuhan	70.960	69.365	140.325

Sumber/Source : Dinas Kependudukan dan Catatan Sipil Kota Medan/ Kondisi 31 Desember 2023/ Medan Municipality Population and Civil Registry Office Condition December 31, 2023

Tabel
Table 3.3

Jumlah Penduduk Laki-laki Menurut Kelurahan dan Kelompok Umur di Kecamatan Medan Labuhan, 2023
Male Population by Subdistrict and Age Groups in Medan Labuhan District, 2023

Kelurahan Subdistrict	Kelompok Umur Age Groups							
	0 - 4	5-9	10-14	15 - 19	20 - 24	25 - 29	30 - 34	35 - 39
(1)	(2)	(3)	(4)	(5)	(6)	(7)	(8)	(9)
Besar	1.301	1.727	1.802	1.949	1.949	1.787	1.581	1.469
Tangkahan	1.168	1.619	1.693	1.438	1.276	1.141	1.279	1.291
Martubung	653	874	955	946	886	789	771	787
Sei Mati	522	726	832	851	724	657	643	731
Pekan Labuhan	791	1.170	1.166	1.175	1.121	978	895	918
Nelayan Indah	375	487	550	546	549	473	486	437
Medan Labuhan	4.810	6.603	6.998	6.905	6.505	5.825	5.655	5.633

Lanjutan Tabel/*Continued Table 3.3*

Subdistrict <i>Subdistrict</i>	Kelompok Umur <i>Age Groups</i>								Total
	40 - 44	45 - 49	50 - 54	55 - 59	60 - 64	65 - 69	70 - 74	75 +	
(1)	(10)	(11)	(12)	(13)	(14)	(15)	(16)	(17)	(18)
Besar	1.504	1.177	1.207	1.002	717	454	245	177	20.048
Tangkahan	1.348	1.007	804	573	367	250	144	140	15.538
Martubung	730	589	491	389	322	215	136	148	9.681
Sei Mati	667	518	416	334	262	190	107	108	8.288
Pekan Labuhan	899	761	669	511	359	268	187	160	12.028
Nelayan Indah	357	280	229	190	161	119	92	46	5.377
Medan Labuhan	5.505	4.332	3.816	2.999	2.188	1.496	911	779	70.960

Sumber/*Source* : Dinas Kependudukan dan Catatan Sipil Kota Medan Kondisi 31 Desember 2023/ *Sumatera Utara Province Population and Civil Registry Office Condition December 31, 2023*

Tabel
3.4
Table

Jumlah Penduduk Perempuan Menurut Kelurahan dan Kelompok Umur di Kecamatan Medan Labuhan, 2023
Female Population by Subdistrict and Age Groups in Medan Labuhan District, 2023

Kelurahan Subdistrict	Kelompok Umur Age Groups							
	0 - 4	5-9	10-14	15 - 19	20 - 24	25 - 29	30 - 34	35 - 39
(1)	(2)	(3)	(4)	(5)	(6)	(7)	(8)	(9)
Besar	1.246	1.634	1.772	1.882	1.817	1.732	1.518	1.402
Tangkahan	1.057	1.547	1.584	1.382	1.230	1.164	1.233	1.261
Martubung	557	759	868	873	799	742	749	747
Sei Mati	498	722	778	807	758	657	631	571
Pekan Labuhan	712	980	1.126	1.105	1.109	844	813	878
Nelayan Indah	383	486	492	512	502	431	415	354
Medan Labuhan	4.453	6.128	6.620	6.561	6.215	5.570	5.359	5.213

Lanjutan Tabel/*Continued Table 3.4*

Kelurahan Subdistrict	Kelompok Umur Age Groups								Total
	40 - 44	45 - 49	50 - 54	55 - 59	60 - 64	65 - 69	70 - 74	75 +	
(1)	(10)	(11)	(12)	(13)	(14)	(15)	(16)	(17)	(18)
Besar	1.433	1.332	1.418	1.101	786	490	258	282	20.103
Tangkahan	1.279	1.030	778	544	400	244	165	142	15.040
Martubung	713	584	523	432	354	238	164	177	9.279
Sei Mati	616	540	455	384	286	219	144	154	8.220
Pekan Labuhan	886	703	664	528	445	329	255	244	11.621
Nelayan Indah	358	248	280	232	183	108	62	56	5.102
Medan Labuhan	5.285	4.437	4.118	3.221	2.454	1.628	1.048	1.055	69.365

Sumber/Source : Dinas Kependudukan dan Catatan Sipil Kota Medan Kondisi 31 Desember 2023/ Sumatera Utara Province Population and Civil Registry Office Condition December 31, 2023

Tabel
Table 3.5

**Jumlah Penduduk Laki-laki dan Perempuan Menurut
Kelurahan dan Kelompok Umur di Kecamatan Medan
Labuhan, 2023**
*Male and Female Population by Subdistrict and Age Groups
in Medan Labuhan District, 2023*

Kelurahan Subdistrict	Kelompok Umur Age Groups							
	0 - 4	5-9	10-14	15 - 19	20 - 24	25 - 29	30 - 34	35 - 39
(1)	(2)	(3)	(4)	(5)	(6)	(7)	(8)	(9)
Besar	2.547	3.361	3.574	3.831	3.766	3.519	3.099	2.871
Tangkahan	2.225	3.166	3.277	2.820	2.506	2.305	2.512	2.552
Martubung	1.210	1.633	1.823	1.819	1.685	1.531	1.520	1.534
Sei Mati	1.020	1.448	1.610	1.658	1.482	1.314	1.274	1.302
Pekan Labuhan	1.503	2.150	2.292	2.280	2.230	1.822	1.708	1.796
Nelayan Indah	758	973	1.042	1.058	1.051	904	901	791
Medan Labuhan	9.263	12.731	13.618	13.466	12.720	11.395	11.014	10.846

Lanjutan Tabel/*Continued Table 3.5*

Kelurahan <i>Subdistrict</i>	Kelompok Umur <i>Age Groups</i>								<i>Total</i>
	40 - 44	45 - 49	50 - 54	55 - 59	60 - 64	65 - 69	70 - 74	75 +	
(1)	(10)	(11)	(12)	(13)	(14)	(15)	(16)	(17)	(18)
Besar	2.937	2.509	2.625	2.103	1.503	944	503	459	40.151
Tangkahan	2.627	2.037	1.582	1.117	767	494	309	282	30.578
Martubung	1.443	1.173	1.014	821	676	453	300	325	18.960
Sei Mati	1.283	1.058	871	718	548	409	251	262	16.508
Pekan Labuhan	1.785	1.464	1.333	1.039	804	597	442	404	23.649
Nelayan Indah	715	528	509	422	344	227	154	102	10.479
Medan Labuhan	10.790	8.769	7.934	6.220	4.642	3.124	1.959	1.834	140.325

Sumber/*Source* : Dinas Kependudukan dan Catatan Sipil Kota Medan Kondisi 31 Desember 2023/ *Sumatera Utara Province Population and Civil Registry Office Condition December 31, 2023*

Tabel
Table 3.6

**Jumlah Penduduk Menurut Kelurahan dan Agama di
Kecamatan Medan Labuhan, 2023**
*Population by Subdistrict and Religion in Medan Labuhan
Subdistrict, 2023*

Kelurahan Subdistrict	Jenis Kelamin/Sex					
	Islam	Protestan	Katolik	Buddha	Hindu	Khonghucu
(1)	(2)	(3)	(4)	(5)	(6)	(7)
Besar	30.118	8.372	924	733	4	-
Tangkahan	21.177	8.334	1.052	14	1	-
Martubung	12.797	2.408	176	3.560	3	16
Sei Mati	9.915	5.350	469	772	-	2
Pekan Labuhan	18.830	3.332	261	1.222	4	-
Nelayan Indah	10.437	37	4	1	-	-
Medan Labuhan	103.274	27.833	2.886	6.302	12	18

Sumber/Source: Kantor Urusan Agama Medan Labuhan/Office of Religious Affairs in Medan Labuhan District

Tabel 3.7
Table

Jumlah Penduduk Menurut Kelurahan dan Warganegara Asing di Kecamatan Medan Labuhan, 2023
Population by Subdistrict and Foreign Nationals in Medan Labuhan Subdistrict, 2023

Kelurahan Subdistrict	Warganegara Asing/foreign Nationals			
	China China	India India	Lainnya Others	Jumlah Total
(1)	(2)	(3)	(4)	(5)
Besar	-	-	-	-
Tangkahan	-	-	-	-
Martubung	-	-	-	-
Sei Mati	-	-	-	-
Pekan Labuhan	-	-	-	-
Nelayan Indah	-	-	-	-
Medan Labuhan	-	-	-	-
Medan Labuhan	-	-	-	-

Sumber/Source : Kantor Camat Medan Helvetia/Medan Helvetia District Office

Tabel
Table 3.8

**Jumlah Penduduk Menurut Kelurahan dan Jenis Mata
Pencarian di Kecamatan Medan Labuhan, 2023**
*Population by Subdistrict and Livelihood in Medan Labuhan
Subdistrict, 2023*

Kelompok Umur <i>Age Groups</i>	Pegawai/Employee		
	PNS <i>PNS</i>	Swasta <i>Private employee</i>	TNI/POLRI <i>TNI/POLRI</i>
(1)	(2)	(3)	(4)
Besar	764	3.613	124
Tangkahan	133	3.062	48
Martubung	153	1.223	104
Sei Mati	79	899	19
Pekan Labuhan	186	1.119	64
Nelayan Indah	30	358	10
Medan Labuhan	1.345	10.274	369

Lanjutan Tabel/*Continued Table 3.8*

Kelurahan <i>Subdistrict</i>	Mata Pencaharian			
	Petani <i>Former</i>	Nelayan <i>Fisherman</i>	Perdagangan <i>Trade</i>	Pensiunan <i>Retiree</i>
(1)	(5)	(6)	(7)	(8)
Besar	126	64	72	274
Tangkahan	239	50	35	43
Martubung	35	64	22	71
Sei Mati	41	88	45	36
Pekan Labuhan	27	872	42	116
Nelayan Indah	8	974	13	12
Medan Labuhan	476	2.112	229	552

Lanjutan Tabel/*Continued Table* 3.8

Kelurahan <i>Subdistrict</i>	Mata Pencarian	
	Lainnya <i>Others</i>	Jumlah <i>Total</i>
(1)	(11)	(12)
Besar	35.114	40.151
Tangkahan	26.968	30.578
Martubung	17.288	18.960
Sei Mati	15.301	16.508
Pekan Labuhan	21.223	23.649
Nelayan Indah	9.074	10.479
Medan Labuhan	124.968	140.325

Sumber/*Source* : Kantor Camat Medan Labuhan/*Medan Labuhan District Office*

Tabel 3.9
Table

Jumlah Kelahiran, Kematian, Migrasi Masuk dan Migrasi Keluar Penduduk Menurut Kelurahan di Kecamatan Medan Labuhan, 2023
Number of Birth, Death, Incoming and Outcoming Migrations by Subdistrict in Medan Labuhan District, 2023

Kelurahan Subdistrict	Kelahiran Birth	Kematian Death	Migrasi Masuk Incoming Migration	Migrasi Keluar Outcoming Migration	Jumlah Total
(1)	(2)	(3)	(4)	(5)	(6)
Besar	269	198	1.087	1.284	2.838
Tangkahan	208	100	1.339	710	2.357
Martubung	147	96	663	586	1.492
Sei Mati	108	51	383	427	969
Pekan Labuhan	169	88	423	626	1.306
Nelayan Indah	71	42	160	299	572
Medan Labuhan	972	575	4.055	3.932	9.534

Sumber/Source : Dinas Kependudukan dan Catatan Sipil Kota Medan/ Medan Municipality Population and Civil Registry Office

SOSIAL & KESEJAHTERAAN

SOCIAL & WELFARE

Kecamatan Medan Labuhan Medan Labuhan District



Pendidikan Education

Murid
TK,SD,SMP,SMA*)



Total
35.257
Jiwa/People

Guru
TK,SD,SMP,SMA*)



Total
1.957
Jiwa/People

Sekolah
TK,SD,SMP,SMA*)



Total
144
Unit/Units

Tempat Ibadah Worship Place



Total
171
Unit/Units

Kesehatan Health

Sarana Kesehatan



Total
167
Unit/Units

Tenaga Kesehatan



Total
83
Jiwa/People

Sarana Olahraga Sport Facilities



Total
36
Unit/Units

PENJELASAN TEKNIS

1. Tidak/belum pernah sekolah adalah mereka yang tidak pernah atau belum pernah terdaftar dan tidak pernah atau belum pernah aktif mengikuti pendidikan di suatu jenjang pendidikan formal. Termasuk juga yang tamat/belum tamat taman kanak-kanak tetapi tidak melanjutkan ke sekolah dasar.
2. Masih bersekolah adalah mereka yang terdaftar dan aktif mengikuti pendidikan formal dan nonformal (Paket A, B, atau C), baik pendidikan dasar, menengah maupun pendidikan tinggi. Bagi mahasiswa yang sedang cuti dianggap masih bersekolah.
3. Tidak bersekolah lagi adalah mereka yang pernah terdaftar dan aktif mengikuti pendidikan di suatu jenjang pendidikan formal dan nonformal (Paket A, B, atau C), tetapi pada saat pencacahan tidak lagi terdaftar dan tidak aktif mengikuti pendidikan.
4. Tamat sekolah adalah menyelesaikan pelajaran yang ditandai dengan lulus ujian akhir pada kelas atau tingkat terakhir suatu jenjang pendidikan di sekolah negeri maupun swasta dengan mendapatkan tanda tamat belajar/ijazah. Seseorang yang belum mengikuti pelajaran pada kelas tertinggi tetapi telah mengikuti ujian akhir dan lulus dianggap tamat sekolah.

TECHNICAL NOTES

1. *Not/never attending school is someone who has never attended or never been registered in a formal education, such as primary, secondary, and tertiary education. Those who just completed kindergarten are considered as never attended school.*
2. *Attending school is someone who is currently attending primary, secondary, or tertiary education, including package A, package B, or package C. College student who postpones his/her study is considered as attending school.*
3. *Not attending school anymore is someone who had enrolled and participated in formal and non-formal education in the past including package A, package B, or package C, but currently does not attend school.*
4. *Completed particular level of education is someone who has completed particular level of education in private or public school and accepting graduation certificate. Someone who has never attended the highest grade but passed the final exam is considered as completed particular level of education.*

5. Dapat membaca dan menulis artinya dapat membaca dan menulis kata-kata/kalimat sederhana dengan suatu aksara tertentu.
6. Jalur Pendidikan di Indonesia terdiri atas 1) pendidikan formal, 2) pendidikan nonformal, dan 3) pendidikan informal yang ketiganya dapat saling melengkapi dan memperkaya (Undang-Undang No. 20 Tahun 2013 tentang Sistem Pendidikan Nasional).
7. Jenjang Pendidikan Formal terdiri atas pendidikan dasar, pendidikan menengah, dan pendidikan tinggi. Jenis pendidikan yang diajarkan mencakup pendidikan umum, kejuruan, akademik, profesi, vokasi, keagamaan, dan khusus.
 - a. Pendidikan Dasar berbentuk Sekolah Dasar (SD) dan Madrasah Ibtidaiyah (MI) atau bentuk lain yang sederajat serta Sekolah Menengah Pertama (SMP) dan Madrasah Tsanawiyah (MTs), atau bentuk lain yang sederajat;
 - b. Pendidikan Menengah berbentuk Sekolah Menengah Atas (SMA), Madrasah Aliyah (MA), Sekolah Menengah Kejuruan (SMK), dan Madrasah Aliyah Kejuruan (MAK), atau bentuk lain yang sederajat;
 - c. Pendidikan Tinggi
5. *Able to read and write is the ability to read and write at least a simple sentence in any letter of alphabets.*
6. *The Education System in Indonesia consists of 1) a formal education, 2) non-formal education, and 3) informal education that all three can be complementary and enriching (Law No. 20 Year 2013 about The National Education System).*
7. *The Formal Education Level consists of primary education, secondary education, and high education. The kind of education that taught consists of general education, vocational, academic, professional, religious, and specific education.*
 - a. *The Primary Education consists of Elementary School and Islamic Elementary School or other equivalent forms and Junior High School and MTs, or other equivalent forms.*
 - b. *The Secondary Education consists of the senior high school, MA, Vocational School, and Vocational Madrasah Aliyah, or other equivalent forms.*
 - c. *The High Education consists*

merupakan jenjang pendidikan setelah pendidikan menengah yang mencakup program pendidikan diploma, sarjana, magister, spesialis, dan doktor yang diselenggarakan oleh perguruan tinggi. Perguruan tinggi dapat berbentuk akademi, politeknik, sekolah tinggi, institut, atau universitas;

of the education level after the secondary education that consists of diplomas, bachelor, master, specialist, and doctoral degrees that are held by the college. The colleges can be academy, polytechnic, high school, institute, or university.

8. Data dari Dinas Pendidikan Kota Medan : data sekolah, kelas, guru dan murid yang dicantumkan adalah data hingga periode 09 Desember 2018, di input oleh masing-masing Operator Sekolah ke dalam Data Pokok Pendidikan. Jumlah kelas yang didata adalah seluruh ruang kelas dengan kondisi baik, rusak ringan, rusak sedang, rusak berat dan rusak total. Jumlah kelas yang didata tidak termasuk ruang UKS, Perpustakaan dan Laboratorium. Jumlah guru yang didata adalah guru dengan status kepegawaian Pegawai Negeri Sipil, Guru Tetap Yayasan/Pegawai Tidak Tetap, Guru Tidak Tetap, Bantu Pusat dan Honorer.
8. *Data from Medan Municipality Office of Education : the school, class, teacher and student data included are data up to the period of December 9, 2018 inputted by each School Operator into the Principal Data of Education. The number of classes recorded are all classrooms with good condition, lightly damaged, moderately damaged, heavily damaged and totally damaged. The number of classes recorded does not include UKS, Library and Laboratory space. Number of teachers who are recorded are teachers with civil service status, civil servant, permanent foundation/nonpermanent employee, nonpermanent teacher, assist center and honorer.*
9. Rumah Sakit adalah tempat pemeriksaan dan perawatan kesehatan, biasanya berada di bawah pengawasan dokter/tenaga medis, yang melayani penderita yang sakit untuk berobat rawat jalan atau rawat
9. *Hospital is a place for health check, usually controlled/supervised by doctors/medical personnel to serve the ill patients to get outpatient or inpatient treatment services.*

- inap.
10. Rumah Sakit Bersalin adalah rumah sakit khusus untuk persalinan, dilengkapi pelayanan spesialis pemeriksaan kehamilan, persalinan, rawat inap dan rawat jalan ibu dan anak yang berada di bawah pengawasan dokter spesialis kandungan.
 11. Rumah Bersalin adalah sarana pelayanan kesehatan dengan izin sebagai rumah bersalin, dilengkapi pelayanan pemeriksaan kehamilan, persalinan serta pemeriksaan ibu dan anak yang berada di bawah pengawasan bidan senior.
 12. Poliklinik adalah sarana kesehatan yang dipakai untuk pelayanan berobat jalan, biasanya berada di bawah pengawasan dokter/ tenaga medis.
 13. Puskesmas (Pusat Kesehatan Masyarakat) adalah unit pelaksana teknis dinas kesehatan kabupaten/kota yang mempunyai fungsi utama sebagai penyelenggara pelayanan kesehatan tingkat pertama. Wilayah kerja puskesmas maksimal adalah satu kecamatan dan untuk dapat menjangkau wilayah kerjanya, puskesmas mempunyai jaringan pelayanan yang meliputi unit Puskesmas Pembantu (Pustu), unit Puskesmas Keliling (Puskel), dan unit bidan desa/komunitas (Peraturan Menteri Kesehatan RI No. 75 Tahun 2014 Tentang Pusat Kesehatan Masyarakat).
 10. *Maternity Hospital is a specialized hospital for childbirth, has specialist inspection service to pregnancy, childbirth, hospitalization and outpatient for mothers and children that is under the supervision of an obstetrician.*
 11. *Maternity House is health care facility with a license as a maternity house, equipped with prenatal care, childbirth and examination of mothers and children which is under the supervision of a senior midwife.*
 12. *Polyclinic is a health facility in which to get outpatient services, usually under the control of doctor/ medical personnel.*
 13. *Public Health Center is technical implementation unit of regency health department that have the primary function as a first-level health care providers. The working area standard of public health center is one district and to reach their working areas, public health centers have a service network covering subsidiary of public health center, mobile public health center units, and midwife units (Regulation of the Minister of Health of Indonesia Number 75 Year 2014 about Public Health Center).*

14. Apotek adalah suatu tempat tertentu yang digunakan untuk melakukan pekerjaan kefarmasian, dan penyaluran/ penjualan obat atau bahan farmasi dan perbekalan kesehatan lainnya kepada masyarakat yang dikelola oleh tenaga apoteker (Peraturan Menteri Kesehatan RI No. 1332 Tahun 2002 Tentang Perubahan Atas Peraturan Menteri Kesehatan RI No. 922/MENKES/PER/X/1993 Tentang Ketentuan dan Tata Cara Pemberian Izin Apotek).
15. Imunisasi adalah memasukkan kuman atau racun penyakit tertentu yang sudah dilemahkan (vaksin) ke dalam tubuh dengan cara disuntik atau diminum (diteteskan dalam mulut) dengan maksud agar terjadi kekebalan tubuh terhadap penyakit tersebut.
16. Keluhan kesehatan adalah keadaan seseorang yang mengalami gangguan kesehatan atau kejiwaan, baik karena penyakit akut, penyakit kronis, kecelakaan, kriminal, atau hal lain.
17. Mengobati sendiri adalah upaya oleh anggota rumah tangga/ keluarga dengan melakukan pengobatan sendiri tanpa datang ke tempat fasilitas kesehatan atau memanggil dokter/petugas kesehatan ke rumahnya (misal minum obat modern, jamu, kerokan, kompres, kop, pijat) agar sembuh atau menjadi lebih ringan keluhan kesehatannya.
14. *Pharmacy is a specific place that is used for pharmaceutical jobs, and distribution/sale of drugs/ pharmaceuticals and other medical supplies to people that are administered by trained pharmacist (Regulation of the Minister of Health of Indonesia Number 1332 Year 2002 about the Changes of Regulation of the Minister of Health of Indonesia Number 922/MENKES/ PER/X/1993 about Pro-vision and Procedures for Administration of Licensed Pharmacies).*
15. *Immunization is putting enervated microbe of a certain disease into human body by injection or drinking (dropping into mouth) to make the body immune to that disease.*
16. *Health complaint is a condition where a person has health or mental problems because of a cute illness, chronically illness, accident, crimes, or others.*
17. *Self treatment is an effort of household members/family to have a health treatment by themselves without visiting health facilities or a doctor/health personnel (for instance, by taking modern medicine, herb medicine, chief with a coin, compress, cupping suction, massage) in order to recover from illness or reduce the health complaint.*

18. Angka penemuan kasus tuberkulosis adalah jumlah kasus baru tuberkulosis (TB) dan kasus TB yang didiagnosis kambuh yang diobati dalam program penanggulangan TB nasional dan dilaporkan kepada WHO, dibagi dengan perkiraan WHO terhadap jumlah kasus insiden tuberkulosis pada tahun yang sama, dinyatakan sebagai persentase.
 19. Angka keberhasilan pengobatan tuberkulosis smear positive/Basil Tahan Asam (BTA) positif adalah proporsi (dinyatakan sebagai persentase) kasus TB BTA positif yang terdaftar di bawah program pengendalian TB nasional pada tahun tertentu yang dinyatakan berhasil menyelesaikan pengobatan. Dengan atau tanpa bukti bakteriologi keberhasilan ("sembuh" dan "menyelesaikan pengobatan" masing-masing).
 20. Kasus kumulatif AIDS adalah kumulatif kasus AIDS sampai dengan referensi waktu tertentu.
 21. BCG (Bacillus Calmette Guerin) merupakan vaksinasi untuk mencegah penyakit TBC, diberikan pada bayi baru lahir atau anak, dengan suntikan pada kulit pangkal lengan atas. Bekas suntikan kemudian akan membentuk tonjolan kecil jaringan parut pada kulit lengan atas. Suntikan BCG diberikan kepada anak sebanyak 1 kali.
 22. DPT (Difteri, Pertusis, Tetanus) merupakan vaksin untuk
18. *The case detection rate for all forms of tuberculosis is the number of new and replase tuberculosis cases diagnosed and treated in national tuberculosis control programmes and notified to WHO, divided by WHO's estimate of the number of incident tuberculosis cases for the same year, expressed as a percentage.*
 19. *The treatment success rate for new pulmonary smear-positive tuberculosis cases is the proportion (expressed as a percentage) of new smear-positive tuberculosis cases registered under a national tuberculosis control programme in a given year that succesfully completed treatment. With or without bacteriological evidence of succes ("cured" and "treatment completed" respectively).*
 20. *Cummulative AIDS case is cummulative AIDS cases with reference to a particular time.*
 21. *BCG (Bacillus Calmette Guerin) is a vaccine to prevent TBC disease, given to newborns or children, by injection at the base of the skin of the upper arm. Injection site will form little bumps of scar tissue in the skin of the upper arm. BCG injections given to children 1 times.*
 22. *DPT (Diphtheria, Pertussis, Tetanus) is a vaccine to prevent the*

- mencegah penyakit Difteri, Pertusis, dan Tetanus yang diberikan pada bayi berumur 3 bulan ke atas, dengan suntikan pada paha, diulang 1 bulan dan 2 bulan kemudian, sehingga suntikan imunisasi DPT lengkap pada balita berjumlah 3 kali (kadang-kadang selang waktu antar suntikan bisa lebih dari 1 bulan).
23. Luas lantai adalah luas lantai yang ditempati dan digunakan untuk keperluan sehari-hari (sebatas atap).
24. Air leding adalah sumber air yang berasal dari air yang telah melalui proses penjernihan dan penyehatan sebelum dialirkan kepada konsumen melalui instalasi berupa saluran air. Sumber air ini biasanya diusahakan oleh PAM/ PDAM/ BPAM. Termasuk dalam hal ini air leding yang didapat secara eceran.
25. Sumur terlindung adalah air yang berasal dari dalam tanah yang digali dan lingkaran sumur tersebut dilindungi oleh tembok paling sedikit 0,8 meter di atas tanah dan 3 meter ke bawah tanah, serta ada lantai semen sejauh 1 meter dari lingkaran sumur.
26. Status penguasaan bangunan tempat tinggal milik sendiri adalah jika tempat tinggal tersebut pada waktu pencacahan betul-betul sudah milik kepala rumah tangga atau salah seorang *diphtheria, pertussis, and tetanus disease, given to infants aged 3 months and above, with a shot in the thigh, repeated one month and two months later, so that the complete DPT immunization shots at toddler totaling 3 times (sometimes the time interval between injections can be more than 1 month).*
23. *Floor area is the total area which is occupied and utilized daily.*
24. *Pipe water is a water source that comes from water that has been through a process of purification and sanitation before distribute to consumers through an instalation of water lines. This water source is usually distributed by PAM/PDAM/ BPAM. This include a pipe water that sold at retail.*
25. *Protected wells is water that comes from the soil were excavated and the circumference of the well was protected by walls at least 0.8 meters above ground and 3 meters underground, and cement floor as far as 1 meter from the well circumference.*
26. *Own ownership property status is a status of dwelling occupied belongs to the head of household or one of the household member. Houses bought through bank credit or houses with leasing status*

- anggota rumah tangga. Rumah yang dibeli secara angsuran melalui kredit bank atau rumah dengan status sewa beli dianggap rumah milik sendiri.
27. Bencana Alam adalah peristiwa atau serangkaian peristiwa yang mengancam dan mengganggu kehidupan / penghidupan masyarakat yang disebabkan oleh faktor alam antara lain berupa gempa bumi, tsunami, gunung meletus, banjir, kekeringan, angin topan, dan tanah longsor.
28. Korban meninggal adalah orang yang dilaporkan tewas atau meninggal dunia akibat bencana.
29. Korban luka/sakit adalah orang yang mengalami luka-luka atau sakit, dalam keadaan luka ringan, luka sedang maupun luka parah/ berat, baik yang berobat jalan maupun rawat inap.
30. Rusak Berat adalah kriteria kerusakan yang mengakibatkan bangunan roboh atau sebagian besar komponen struktur rusak.
31. Rusak sedang adalah kriteria kerusakan yang mengakibatkan sebagian kecil komponen struktur rusak, dan komponen penunjang rusak namun bangunan masih tetap berdiri.
32. Rusak ringan adalah kriteria kerusakan yang mengakibatkan sebagian komponen struktur retak (struktur masih bisa digunakan) dan bangunan masih tetap berdiri.
- were also categorized as an own property.*
27. *Natural Disaster is an event or series of events that threaten and disrupt the lives and livelihoods caused by natural factors such as: earthquake, tsunami, volcanic eruption, flood, flash flood, drought, typhoon/ cyclone, and landslide.*
28. *Fatality is a person reported killed or death in the wake of a disaster.*
29. *Casualty is a person suffering injury or illness, in a state of light injury, moderate injury, or heavy injury, which in undergoing treatment as either an outpatient or inpatient.*
30. *Severely damaged is the criteria of damage that resulted most buildings collapsed or damaged its structural components.*
31. *Damaged is the criteria of damage that resulted defective fraction of structural components and supporting components damaged, but the building still stands.*
32. *Lightly damaged is the criteria of damage that resulted partially cracked structural components, but the structure still can be used and the building still stands.*

ULASAN

Pada tahun 2023, infrastruktur di Medan Labuhan telah berada pada kondisi yang baik. Di Kecamatan Medan Labuhan, infrastruktur seperti pendidikan dan kesehatan merupakan suatu aspek yang telah berkembang dan menjadi fokus pembangunan wilayah setempat. Armada sarana dan tenaga kesehatan dan sarana dan tenaga pendidik merupakan hal yang tidak perlu dikhawatirkan lagi.

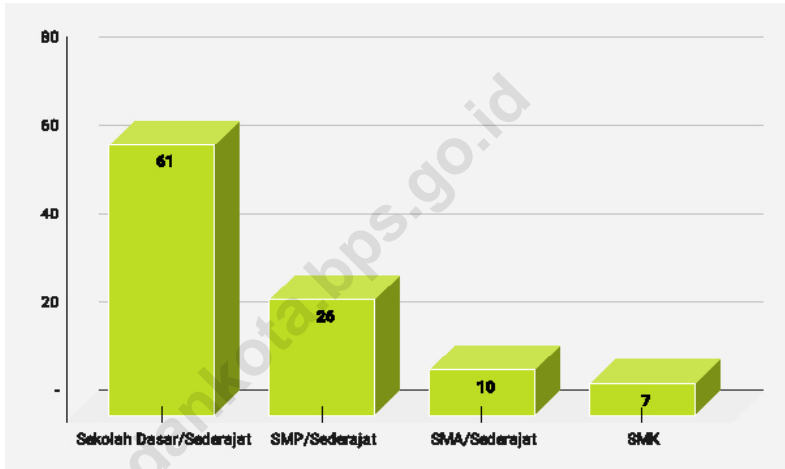
Pada tahun 2023, berdasarkan data yang diperoleh, terhitung sebanyak 54 Sekolah Dasar (SD) yang terdiri dari 26 SD Negeri dan 28 SD Swasta, 19 Sekolah Menengah Pertama (SMP) yang terdiri dari 4 SMP Negeri dan 15 SMP Swasta, 13 Sekolah Menengah Umum/Sekolah Menengah Kejuruan (SMU/SMK) yang terdiri dari 5 SMU/SMK Negeri dan 8 SMU/SMK swasta yang tersebar di seluruh kelurahan di Kecamatan Medan Labuhan.

DESCRIPTION

In 2023, infrastructure in Medan Labuhan Subdistrict has been at good condition level. In Medan Labuhan District, infrastructure such as education and health are developed aspects and have been target to local area development. The existence of health facilities and practitioners as well as education facilities and teachers is undoubtedly.

In 2023, based on collected data, recorded 54 elementary schools comprising 26 public elementary schools and 28 private elementary schools, 19 junior high school comprising 4 public junior high schools and 15 private junior high schools, 13 senior high schools/vocational high schools comprising 5 private vocational/senior high schools and 8 private/senior high schools spread over all of the localities in Medan Labuhan District.

Gambar 4.1 Jumlah Sekolah Menurut Kelurahan dan Tingkat Pendidikan di Kecamatan Medan Labuhan, 2023
Figures *Number of Educational Facilities by Subdistrict and Educational Level in Medan Labuhan district, 2023*



Sumber/Source : Kementerian Pendidikan, Kebudayaan, Riset, dan Teknologi, Sistem Data Pokok Pendidikan, data semester ganjil laporan sampai dengan 31 Desember 2023/Ministry of Education, Culture, Research, and Technology, Basic Education Data System, odd semester report data up to 31 December 2023

4.1 PENDIDIKAN EDUCATION

Tabel 4.1.1 Jumlah Desa¹/Kelurahan yang Memiliki Fasilitas Sekolah Menurut Tingkat Pendidikan di Kecamatan Medan Labuhan, 2021-2023
Number of Subdistric¹/Kelurahan Having Educational Facilities by Educational Level in Medan Labuhan district, 2021-2023

Tingkat Pendidikan <i>Educational Level</i>	2021	2022	2023
(1)	(2)	(3)	(4)
Sekolah Dasar (SD) dan Sederajat <i>Primary School and Equivalent</i>	6	6	6
Sekolah Menengah Pertama (SMP) dan Sederajat <i>Junior High School and Equivalent</i>	6	6	6
Sekolah Menengah Atas (SMA) dan Sederajat <i>Senior High School and Equivalent</i>	5	4	5
Sekolah Menengah Kejuruan (SMK) <i>Vocational High School</i>	4	4	5
Akademi/Perguruan Tinggi <i>Academy/University</i>	3

Sumber/Source: Kementerian Pendidikan, Kebudayaan, Riset, dan Teknologi, Sistem Data Pokok Pendidikan, data semester ganjil laporan sampai dengan 31 Desember 2023 *Ministry of Education, Culture, Research, and Technology, Basic Education Data System, odd semester report data up to 31 December 2023*

Tabel 4.1.2
Table

Jumlah Sekolah Menurut Tingkat Pendidikan di Kecamatan Medan Labuhan, 2022/2023 dan 2023/2024
Number of Schools by Educational Level in Medan Labuhan District, 2022/2023 and 2023/2024

Tingkat Pendidikan Educational Level	Negeri/Public	Swasta/Private	Jumlah/Total
	2023/2024	2023/2024	2023/2024
(1)	(2)	(3)	(4)
Taman Kanak-Kanak (TK) ¹ /Kindergarten ¹	1	26	27
Raudatul Athfal (RA) ² Raudatul Athfal (RA) ²	-	13	13
Sekolah Dasar (SD) ¹ Elementary Schools ¹	26	28	54
Madrasah Ibtidaiyah (MI) ² /Madrasah Ibtidaiyah (MI) ²	2	5	7
Sekolah Menengah Pertama (SMP) ¹ /Junior High Schools ¹	4	15	19
Madrasah Tsanawiyah (MTs) ² /Madrasah Tsanawiyah (MTs) ²	-	7	7
Sekolah Menengah Atas (SMA) ¹ /Senior High Schools ¹	3	3	6
Sekolah Menengah Kejuruan (SMK) ¹ Vocational High Schools ¹	2	5	7
Madrasah Aliyah (MA) ² Madrasah Aliyah (MA) ²	-	4	4

Sumber/Source: ¹ Kementerian Pendidikan, Kebudayaan, Riset, dan Teknologi, Sistem Data Pokok Pendidikan, data semester ganjil laporan sampai dengan 31 Desember 2023 Ministry of Education, Culture, Research, and Technology, Basic Education Data System, odd semester report data up to 31 December 2023

² Kantor Kementerian Agama Kota Medan/ Religion Office of Medan Municipality

Catatan/Note: ³ Seluruh Raudatul Athfal (RA) berstatus swasta/All Raudatul Athfal (RA) are private

Tabel 4.1.3
Table

Jumlah Guru Menurut Tingkat Pendidikan di Kecamatan Medan Labuhan, 2022/2023 dan 2023/2024
Number of Teachers by Educational Level in Medan Labuhan District, 2022/2023 and 2023/2024

Tingkat Pendidikan Educational Level	Negeri/Public	Swasta/Private	Jumlah/Total
	2023/2024	2023/2024	2023/2024
(1)	(2)	(5)	(7)
Taman Kanak-Kanak (TK) ¹ /Kindergarten ¹	8	60	68
Raudatul Athfal (RA) ² Raudatul Athfal (RA) ²	-	58	58
Sekolah Dasar (SD) ^{1,3} Elementary Schools ^{1,3}	410	375	785
Madrasah Ibtidaiyah (MI) ² /Madrasah Ibtidaiyah (MI) ²	50	72	122
Sekolah Menengah Pertama (SMP) ^{1,3} / Junior High Schools ^{1,3}	170	203	373
Madrasah Tsanawiyah (MTs) ² /Madrasah Tsanawiyah (MTs) ²	-	111	111
Sekolah Menengah Atas (SMA) ^{1,3} / Senior High Schools ^{1,3}	128	64	192
Sekolah Menengah Kejuruan (SMK) ^{1,3,4} Vocational High Schools ^{1,3,4}	94	76	170
Madrasah Aliyah (MA) ² Madrasah Aliyah (MA) ²	-	78	78

Sumber/Source: ¹ Kementerian Pendidikan, Kebudayaan, Riset, dan Teknologi, Sistem Data Pokok Pendidikan, data semester ganjil laporan sampai dengan 31 Desember 2023/Ministry of Education, Culture, Research, and Technology, Basic Education Data System, odd semester report data up to 31 December 2023

² Kantor Kementerian Agama Kota Medan/ Religion Office of Medan Municipality

Catatan/Note: ³ Jumlah guru termasuk kepala sekolah dan guru/The total of teachers including headmaster and teacher.

⁴ Guru yang mengajar di dua sekolah atau lebih dihitung di masing-masing sekolah/Teacher who taught in two schools or more counted in every school.

Tabel 4.1.4 Jumlah Murid Menurut Tingkat Pendidikan di Kecamatan Medan Labuhan, 2022/2023 dan 2023/2024
Table Number of Pupils by Educational Level in Medan Labuhan District, 2022/2023 and 2023/2024

Tingkat Pendidikan Educational Level	Negeri/Public	Swasta/Private	Jumlah/Total
	2023/2024	2023/2024	2023/2024
(1)	(2)	(3)	(4)
Taman Kanak-Kanak (TK) ¹ /Kindergarten ¹	147	785	932
Raudatul Athfal (RA) ² Raudatul Athfal (RA) ²	-	588	588
Sekolah Dasar (SD) ¹ Elementary Schools ¹	7.086	8.240	15.326
Madrasah Ibtidaiyah (MI) ² /Madrasah Ibtidaiyah (MI) ²	639	1.360	1.999
Sekolah Menengah Pertama (SMP) ¹ /Junior High Schools ¹	2.856	3.722	6.578
Madrasah Tsanawiyah (MTs) ² /Madrasah Tsanawiyah (MTs) ²	-	1.711	1.711
Sekolah Menengah Atas (SMA) ¹ /Senior High Schools ¹	2.391	1.007	3.398
Sekolah Menengah Kejuruan (SMK) ¹ Vocational High Schools ¹	1.669	1.792	3.461
Madrasah Aliyah (MA) ² Madrasah Aliyah (MA) ²	-	1.264	1.264

Sumber/Source: ¹ Kementerian Pendidikan, Kebudayaan, Riset, dan Teknologi, Sistem Data Pokok Pendidikan, data semester ganjil laporan sampai dengan 31 Desember 2023/Ministry of Education, Culture, Research, and Technology, Basic Education Data System, odd semester report data up to 31 December 2023

² Kantor Kementerian Agama Kota Medan/ Religion Office of Medan Municipality

Tabel 4.1.5
Table

Jumlah Sekolah, Murid, dan Guru TK Negeri dan Swasta Menurut Kelurahan di Medan Labuhan, 2023/2024
Total of Public and Private Kindergarten, Pupils and Teachers by Subdistrict in Medan Labuhan District, 2023/2024

Kelurahan Subdistrict	TK Kindergarten		Murid Pupil		Guru Teacher	
	Negeri/ Public	Swasta/ Private	Negeri/ Public	Swasta/ Private	Negeri/ Public	Swasta/ Private
(1)	(2)	(3)	(4)	(5)	(6)	(7)
Besar	1	11	147	404	8	31
Tangkahan	-	7	-	208	-	16
Martubung	-	4	-	62	-	7
Sei Mati	-	2	-	58	-	3
Pekan Labuhan	-	2	-	53	-	3
Nelayan Indah	-	-	-	-	-	-
Medan Labuhan	1	26	147	785	8	60

Sumber/Source: Kementerian Pendidikan, Kebudayaan, Riset, dan Teknologi, Sistem Data Pokok Pendidikan, data semester ganjil laporan sampai dengan 31 Desember 2023/Ministry of Education, Culture, Research, and Technology, Basic Education Data System, odd semester report data up to 31 December 2023

Tabel 4.1.6 Jumlah Sekolah, Murid, dan Guru SD Negeri dan Swasta Menurut Kelurahan di Kecamatan Medan Labuhan, 2023/2024
Total of Public and Private Elementary Schools, Pupil and Teachers by Subdistrict in Medan Labuhan District, 2023/2024

Kelurahan Subdistrict	SD Elementary School		Murid Pupil		Guru Teacher	
	Negeri/ Public	Swasta/ Private	Negeri/ Public	Swasta/ Private	Negeri/ Public	Swasta/ Private
(1)	(2)	(3)	(4)	(5)	(6)	(7)
Besar	6	8	1.667	2.444	94	117
Tangkahan	6	5	1.704	1.540	96	73
Martubung	4	8	717	2.836	48	128
Sei Mati	3	5	555	605	38	27
Pekan Labuhan	4	2	1.594	815	90	30
Nelayan Indah	3	-	849	-	44	-
Medan Labuhan	26	28	7.086	8.240	410	375

Sumber/Source: Kementerian Pendidikan, Kebudayaan, Riset, dan Teknologi, Sistem Data Pokok Pendidikan, data semester ganjil laporan sampai dengan 31 Desember 2023/Ministry of Education, Culture, Research, and Technology, Basic Education Data System, odd semester report data up to 31 December 2023

Tabel 4.1.7
Table

Jumlah Sekolah, Murid, dan Guru SLTP Negeri dan Swasta Menurut Kelurahan di Medan Labuhan, 2023/2024
Total of Public and Private Junior High Schools, Pupil and Teachers by Subdistrict in Medan Labuhan District, 2023/2024

Kelurahan Subdistrict	SMP Junior High School		Murid Pupil		Guru Teacher	
	Negeri/ Public	Swasta/ Private	Negeri/ Public	Swasta/ Private	Negeri/ Public	Swasta/ Private
(1)	(2)	(3)	(4)	(5)	(6)	(7)
BESAR	1	5	571	1.681	35	73
Tangkahan	1	4	738	709	41	57
Martubung	1	1	1.088	752	67	46
Sei Mati	-	4	-	388	-	19
Pekan Labuhan	-	1	-	192	-	8
Nelayan Indah	1	-	459	-	27	-
Medan Labuhan	4	15	2.856	3.722	170	203

Sumber/Source: Kementerian Pendidikan, Kebudayaan, Riset, dan Teknologi, Sistem Data Pokok Pendidikan, data semester ganjil laporan sampai dengan 31 Desember 2023/Ministry of Education, Culture, Research, and Technology, Basic Education Data System, odd semester report data up to 31 December 2023

Tabel 4.1.8 Jumlah Sekolah, Murid, dan Guru SMA Negeri dan Swasta Menurut Kelurahan di Kecamatan Medan Labuhan, 2023/2024
Total of Public and Private Senior High Schools, Pupil and Teachers by Subdistrict in Medan Labuhan District, 2023/2024

Kelurahan Subdistrict	SMA Senior High School		Murid Pupil		Guru Teacher	
	Negeri/ Public	Swasta/ Private	Negeri/ Public	Swasta/ Private	Negeri/ Public	Swasta/ Private
(1)	(2)	(3)	(4)	(5)	(6)	(7)
Besar	-	2	-	282	-	21
Tangkahan	-	-	-	-	-	-
Martubung	-	1	-	725	-	43
Sei Mati	2	-	1.938	-	97	-
Pekan Labuhan	1	-	453	-	31	-
Nelayan Indah	-	-	-	-	-	-
Medan Labuhan	3	3	2.391	1.007	128	64

Sumber/Source: Kementerian Pendidikan, Kebudayaan, Riset, dan Teknologi, Sistem Data Pokok Pendidikan, data semester ganjil laporan sampai dengan 31 Desember 2023/Ministry of Education, Culture, Research, and Technology, Basic Education Data System, odd semester report data up to 31 December 2023

Tabel 4.1.9
Table

Jumlah Sekolah, Murid, dan Guru SMK Negeri dan Swasta Menurut Kelurahan di Medan Labuhan, 2023/2024
Total of Public and Private Vocational High Schools, Pupils and Teachers by Subdistrict in Medan Labuhan District, 2023/2024

Kelurahan Subdistrict	SMK Vocational School		Murid Pupil		Guru Teacher	
	Negeri/ Public	Swasta/ Private	Negeri/ Public	Swasta/ Private	Negeri/ Public	Swasta/ Private
(1)	(2)	(3)	(4)	(5)	(6)	(7)
Besar	-	2	-	1.000	-	33
Tangkahan	-	-	-	-	-	-
Martubung	-	2	-	169	-	19
Sei Mati	1	-	1.457	-	74	-
Pekan Labuhan	-	1	-	623	-	24
Nelayan Indah	1	-	212	-	20	-
Medan Labuhan	2	5	1.669	1.792	94	76

Sumber/Source: Kementerian Pendidikan, Kebudayaan, Riset, dan Teknologi, Sistem Data Pokok Pendidikan, data semester ganjil laporan sampai dengan 31 Desember 2023/Ministry of Education, Culture, Research, and Technology, Basic Education Data System, odd semester report data up to 31 December 2023

Tabel 4.1.10 Jumlah Madrasah Negeri dan Swasta di Kecamatan Medan Labuhan, 2023/2024
Table Total of Madrasah School in Medan Labuhan District, 2023/2024

Sekolah/school	Negeri/Public	Swasta/Private	Jumlah/Total
(1)	(2)	(3)	(4)
Raudhatul Athfal	-	13	13
Madrasah Ibtidaiyah	2	5	7
Madrasah Tsanawiyah	-	7	7
Madrasah Aliyah	-	4	4

Sumber/Source: Kantor Kementerian Agama Kota Medan/ Religion Office of Medan Municipality

Tabel 4.1.11
Table

Jumlah Sekolah, Murid, Guru Raudhatul Athfal (RA) di Kecamatan Medan Labuhan, 2023/2024
Total of Raudhatul Athfal (RA) Schools, Pupils and Teachers in Medan Labuhan District, 2023/2024

Kelurahan Subdistrict	Raudhatul Athfal RA School		Murid Pupil		Guru Teacher	
	Negeri/ Public	Swasta/ Private	Negeri/ Public	Swasta/ Private	Negeri/ Public	Swasta/ Private
(1)	(2)	(3)	(4)	(5)	(6)	(7)
Besar	-	5	-	197	-	21
Tangkahan	-	3	-	120	-	13
Martubung	-	3	-	201	-	17
Sei Mati	-	1	-	49	-	4
Pekan Labuhan	-	-	-	-	-	-
Nelayan Indah	-	1	-	21	-	3
Medan Labuhan	-	13	-	588	-	58

Sumber/Source: Kantor Kementerian Agama Kota Medan/ Religion Office of Medan Municipality

Tabel 4.1.12
Table

Jumlah Sekolah, Murid, dan Guru Madrasah Ibtidaiyah (MI) Negeri dan Swasta Menurut Kelurahan di Kecamatan Medan Labuhan, 2023/2024
Total of Public and Private Madrasah Ibtidaiyah Schools, Pupil and Teachers by Subdistrict in Medan Labuhan District, 2023/2024

Kelurahan Subdistrict	Madrasah Ibtidaiyah MI School		Murid Pupil		Guru Teacher	
	Negeri/ Public	Swasta/ Private	Negeri/ Public	Swasta/ Private	Negeri/ Public	Swasta/ Private
(1)	(2)	(3)	(4)	(5)	(6)	(7)
Besar	-	1	-	105	-	5
Tangkahan	-	2	-	808	-	44
Martubung	-	1	-	147	-	10
Sei Mati	1	1	347	300	29	13
Pekan Labuhan	-	-	-	-	-	-
Nelayan Indah	1	-	292	-	21	-
Medan Labuhan	2	5	639	1.360	50	72

Sumber/Source: Kantor Kementerian Agama Kota Medan/ Religion Office of Medan Municipality

Tabel 4.1.13
Table

Jumlah Sekolah, Murid, dan Guru Madrasah Tsanawiyah Negeri dan Swasta Menurut Kelurahan di Kecamatan Medan Labuhan, 2023/2024
Total of Public and Private Madrasah Tsanawiyah (MTs) Schools, Pupil and Teachers by Subdistrict in Medan Labuhan District, 2023/2024

Kelurahan Subdistrict	Madrasah Tsanawiyah MTs School		Murid Pupil		Guru Teacher	
	Negeri/ Public	Swasta/ Private	Negeri/ Public	Swasta/ Private	Negeri/ Public	Swasta/ Private
(1)	(2)	(3)	(4)	(5)	(6)	(7)
Besar	-	1	-	185	-	13
Tangkahan	-	1	-	117	-	12
Martubung	0	2	-	570	-	26
Sei Mati	-	1	-	100	-	9
Pekan Labuhan	-	2	-	739	-	51
Nelayan Indah	-	-	-	-	-	-
Medan Labuhan	-	7	-	1.711	-	111

Sumber/Source: Kantor Kementerian Agama Kota Medan/ Religion Office of Medan Municipality

Tabel
Table 4.1.14

Jumlah Sekolah, Murid, dan Guru Madrasah Aliyah Negeri dan Swasta Menurut Kelurahan di Kecamatan Medan Labuhan, 2023/2024
Total of Public and Private Madrasah Aliyah (MA) Schools, Pupil and Teachers by Subdistrict in Medan Labuhan District, 2023/2024

Kelurahan Subdistrict	Madrasah Aliyah MA School		Murid Pupil		Guru Teacher	
	Negeri/ Public	Swasta/ Private	Negeri/ Public	Swasta/ Private	Negeri/ Public	Swasta/ Private
(1)	(2)	(3)	(4)	(5)	(6)	(7)
Besar	-	1	-	827	-	45
Tangkahan	-	2	-	142	-	14
Martubung	-	-	-	-	-	-
Sei Mati	-	-	-	-	-	-
Pekan Labuhan	-	1	-	295	-	19
Nelayan Indah	-	-	-	-	-	-
Medan Labuhan	-	4	-	1.264	-	78

Sumber/Source: Kantor Kementerian Agama Kota Medan/ Religion Office of Medan Municipality

4.2 KESEHATAN HEALTH

Tabel 4.2.1 Jumlah Kelurahan yang Memiliki Sarana Kesehatan Menurut Jenis Sarana Kesehatan di Kecamatan Medan Labuhan, 2021 - 2023
Total of Subdistrict Health Facilities by Type of Health Facilities in Medan Labuhan District, 2021 - 2023

Jenis Sarana Kesehatan <i>Type of Health Facilities</i>	2021	2022	2023
(1)	(2)	(3)	(4)
Rumah Sakit <i>Hospital</i>	2	2	2
Puskesmas <i>Public Health Center</i>	3	4	3
Puskesmas Pembantu	3	2	3
Pos Pelayanan Terpadu (Posyandu) <i>Integrated Services Post</i>	6	-	6
Pos Kesehatan Kelurahan (Poskeskel)	6	6	6
Tempat Praktek Dokter <i>Doctor Practice Place</i>	5	5	5
Tempat Praktek Bidan <i>Midwife Practice Pkace</i>	5	5	6

Sumber/Source : Kantor Camat Medan Labuhan/Office of Medan Labuhan District

Tabel 4.2.2 Jumlah Sarana Kesehatan Menurut Kelurahan di Kecamatan Medan Labuhan, 2023
Table *Total of Health Facilities by Subdistrict in Medan Labuhan District, 2023*

Kelurahan Subdistrict	Rumah Sakit Hospital	Puskesmas Public Health Center	Pos Pelayanan Terpadu (Posyandu) Integrated Services Pos	Poliklinik Polyclinic
(1)	(2)	(3)	(4)	(5)
Besar	1	1	-	5
Tangkahan	-	-	1	5
Martubung	-	1	-	1
Sei Mati	-	-	1	2
Pekan Labuhan	1	1	-	4
Nelayan Indah	-	-	1	2
Medan Labuhan	2	3	3	19

Lanjutan Tabel/*Continued Table 4.2.2*

Kelurahan Subdistrict	Posyandu	Tempat Praktek Dokter Doctor Practice Place	Tempat Praktek Bidan Midwife Practice Place
(1)	(2)	(3)	(4)
Besar	21	7	12
Tangkahan	15	1	10
Martubung	9	5	3
Sei Mati	19	1	3
Pekan Labuhan	17	4	3
Nelayan Indah	8	-	2
Medan Labuhan	89	18	33

Sumber/*Source* : Kantor Camat Medan Labuhan/*Medan Labuhan District Office*

Tabel 4.2.3 Jumlah Tenaga Kesehatan Menurut Kelurahan di Kecamatan Medan Labuhan, 2023
Table Number of People with Malnutrition by Sub district in Medan Labuhan District, 2023

Kelurahan Subdistrict	Dokter Doctors	Bidan Midwife	Perawat Nurses
(1)	(2)	(3)	(4)
Besar	9	19	2
Tangkahan	6	12	2
Martubung	4	2	5
Sei Mati	3	3	2
Pekan Labuhan	4	2	5
Nelayan Indah	-	1	2
Medan Labuhan	26	39	18

Sumber/Source : Kantor Camat Medan Labuhan/Medan Labuhan District Office

Tabel 4.2.4
Table

Jumlah Pasangan Usia Subur (PUS) Kelurahan dan Jenis Alat Kontrasepsi yang digunakan di Kecamatan Medan Labuhan, 2023
Total of Fertile-Age Couples by Sub district and type of contraceptive used in Medan Labuhan District, 2023

Kelurahan Subdistrict	Jumlah PUS Total of Fertile-Age Couples	Alat Kontrasepsi/Contraceptives	
		Spiral/IUD	MOP
(1)	(2)	(3)	(4)
Besar	2	93	2
Tangkahan	3	20	1
Martubung	620	25	2
Sei Mati	935	4	4
Pekan Labuhan	643	12	1
Nelayan Indah	638	6	6
Medan Labuhan	2.841	160	16

Sumber/Source: Dinas Pengendalian Penduduk dan Keluarga Berencana/Control of Population and Family Planning Office Medan Municipality

Lanjutan Tabel/*Continued Table* 4.2.4

Kelurahan <i>Subdistrict</i>	Alat Kontrasepsi/ <i>Contraceptives</i>					
	<i>MOW</i>	<i>Implant</i>	<i>Suntik Injection</i>	<i>Pil Tablets</i>	<i>Kondom Condoms</i>	<i>MAL</i>
(1)	(5)	(6)	(7)	(8)	(9)	(10)
Besar	147	322	1	258	75	1
Tangkahan	63	489	1	909	9	-
Martubung	24	99	305	154	9	2
Sei Mati	29	160	604	129	5	-
Pekan Labuhan	31	96	328	168	7	-
Nelayan Indah	51	115	265	176	19	-
Medan Labuhan	345	1.281	1.505	1.794	124	3

Sumber/*Source*: Dinas Pengendalian Penduduk dan Keluarga Berencana/*Control of Population and Family Planning Office Medan Municipality*

4.3 AGAMA DAN SOSIAL LAINNYA RELIGION AND OTHER SOCIAL AFFAIRS

Tabel 4.3.1 Jumlah Tempat Peribadatan Menurut Kelurahan di Kecamatan Medan Labuhan, 2023
Total of Worship Places by Sub district in Medan Labuhan district, 2023

Kelurahan Subdistrict	Masjid Mosque	Langgar/ Mushola Pray Room	Gereja Church	Vihara Monastery	Kuil/Pura Temple	Klenteng Pagoda
(1)	(2)	(3)	(4)	(5)	(6)	(7)
Besar	19	6	15	-	-	2
Tangkahan	18	5	23	-	-	-
Martubung	12	4	5	7	-	2
Sei Mati	4	6	10	1	-	-
Pekan Labuhan	5	10	6	3	-	-
Nelayan Indah	3	5	-	-	-	-
Medan Labuhan	61	36	59	11	-	4

Sumber/Source : Kantor Camat Medan Labuhan/Medan Labuhan District Office

Tabel 4.3.2 Banyaknya Nikah, Talak, Cerai dan Rujuk Menurut Kelurahan di Kecamatan Medan Labuhan, 2023
Table *Number of Marriages, Divorces, and Reconciliation by Sub District in Medan Labuhan district, 2023*

Kelurahan Subdistrict	Nikah Married	Talak Divorce	Cerai Divorce	Rujuk Reconciliation
(1)	(2)	(3)	(4)	(5)
Besar	95	-	-	-
Tangkahan	70	-	-	-
Martubung	31	-	-	-
Sei Mati	25	-	-	-
Pekan Labuhan	47	-	-	-
Nelayan Indah	25	-	-	-
Medan Labuhan	293	-	-	-

Sumber/Source : Kantor Camat Medan Labuhan/Medan Labuhan District Office

Tabel
Table 4.3.3

Jumlah Sarana Olahraga Menurut Kelurahan dan Jenis Olahraga di Kecamatan Medan Labuhan, 2022
Total of Sport Facilities by Sub District and Sport Type in Medan Labuhan district, 2022

Kelurahan Subdistrict	Bola Kaki Soccer	Bola Volly Volleyball	Bulu Tangkis Badminton
(1)	(2)	(3)	(4)
Besar	2	-	2
Tangkahan	-	1	3
Martubung	1	1	-
Sei Mati	4	2	2
Pekan Labuhan	-	-	-
Nelayan Indah	-	-	-
Medan Labuhan	7	4	7

Lanjutan Tabel/*Continued Table 4.3.3*

Kelurahan <i>Subdistrict</i>	Tenis Meja <i>Table Tennis</i>	Futsal <i>Futsal</i>	Basket <i>Basketball</i>
(1)	(5)	(6)	(7)
Besar	3	-	1
Tangkahan	1	2	-
Martubung	2	1	1
Sei Mati	2	-	2
Pekan Labuhan	2	-	-
Nelayan Indah	1	-	-
Medan Labuhan	11	3	4

Sumber/*Source* : Kantor Camat Medan Labuhan/*Medan Labuhan District Office*

PERTANIAN

AGRICULTURE

PRODUKSI TANAMAN TERBANYAK PADA TAHUN 2023
DI KECAMATAN MEDAN LABUHAN

HIGHEST CROP PRODUCTION IN 2023 IN MEDAN LABUHAN
DISTRICT

Buah-Buahan
Fruits



Pepaya / *Papaya*
1610 Kuintal / quintal

Tanaman Sayuran
Vegetable Plants



Sawi / *Chinese Cabbage*
6.125 Kuintal / Quintal

Tanaman Biofarmaka
Biopharmaca Plants



Lengkuas / *Galangal*
17 Kg / Kg

PENJELASAN TEKNIS

1. **Lahan sawah** adalah lahan pertanian yang berpetak-petak dan dibatasi oleh pematang (galengan), saluran untuk menahan/ menyalurkan air, yang biasanya ditanami padi sawah tanpa memandang dari mana diperoleh atau status lahan tersebut. Lahan yang dimaksud termasuk lahan yang terdaftar di Pajak Bumi Bangunan, luran Pembangunan Daerah, lahan bengkok, lahan serobotan, lahan rawa yang ditanami padi dan lahan bekas tanaman tahunan yang telah dijadikan sawah, baik yang ditanami padi, palawija atau tanaman semusim lainnya.
2. **Tegal/Kebun** adalah lahan pertanian bukan sawah (lahan kering) yang ditanami tanaman semusim atau tahunan dan terpisah dengan halaman sekitar rumah serta penggunaannya tidak berpindah pindah.
3. **Ladang/Huma** adalah lahan pertanian bukan sawah (lahan kering) yang biasanya ditanami tanaman semusim dan penggunaannya hanya semusim atau dua musim, kemudian akan ditinggalkan bila sudah tidak subur lagi (berpindah-pindah). Kemungkinan lahan ini beberapa tahun kemudian akan dikerjakan kembali jika sudah subur.

TECHNICAL NOTES

1. **Wetland** is agricultural land that separated by small dykes to resist water, where the main crop is usually wetland paddy without considering where it is got from or the status of the land. It includes the land that is registered at land income tax office, regional development contribution, 'bengkok' land, illegal ownership, swamps for rice cultivation, and annual crop land mark that has been used as rice field, which are both planted with paddy, secondary crops or the other seasonal crops.
2. **Dry field/Garden** is an dryland (unirrigated land) which is planted with seasonal or annual crops and separately from the yard around the house without shifting.
3. **Unirrigated agricultural field /Shifting cultivation land** is dryland (unirrigated land) that usually is cultivated for seasonal crops and utilized only for one or two seasons, then it will be left when it is not fertile (shifting). Maybe, this land will be used again in a few years if it has been fertile.

- 4. Lahan yang sementara tidak diusahakan** adalah lahan yang biasanya diusahakan tetapi untuk sementara (lebih dari 1 (satu) tahun tetapi kurang dari atau sama dengan 2 (dua) tahun) tidak diusahakan, termasuk lahan sawah yang tidak diusahakan selama lebih dari 2 (dua) tahun.
- 4. Temporarily unused land** is land that is regularly used but temporarily (more than a year but less or equal than two years) is unused, it includes wetland that is not cultivated more than two years.
- 5.** Data pokok tanaman pangan yang dikumpulkan adalah luas panen dan produktivitas (hasil per hektar). Produksi tanaman pangan merupakan hasil perkalian antara luas panen dengan produktivitas. Pengumpulan data luas panen dilakukan setiap bulan dengan pendekatan area kecamatan di seluruh wilayah Indonesia. Pengumpulan data produktivitas dilakukan melalui pengukuran langsung pada plot ubinan berukuran 2½ m x 2½ m. Pengumpulan data produktivitas dilakukan setiap subround (empat bulanan) pada waktu panen petani.
- 5.** The main food crops data collected consists of harvested area and productivity (yield per hectare). Food crops production is generated by harvested area multiplied by productivity. The harvested area data is collected every month using sub district area approach in all sub district in Indonesia. The productivity data collection is conducted by a direct measurement in 2½m x 2½m crop cutting plot. The productivity measurement is conducted in every subround (four monthly) at the time when farmers are harvesting their crops.
- 6. Data produksi padi dan palawija yang disajikan** adalah dalam kualitas: gabah kering giling (padi), pipilan kering (jagung), biji kering (kedelai dan kacang tanah), dan umbi basah (ubi kayu dan ubi jalar).
- 6. Production of paddy and secondary crops data** are presented in the form of: dry unhusked rice (paddy), dry loose maize (maize), dry shells crops (soybeans and peanuts), and fresh roots (cassava and sweet potatoes).
- 7. Tanaman sayuran dan buah-buahan semusim.** Tanaman sayuran semusim
- 7. Seasonal vegetable and fruit plants** Seasonal vegetable plants are

adalah tanaman sumber vitamin, garam mineral dan lain-lain yang dikonsumsi dari bagian tanaman yang berupa daun, bunga, buah, dan umbinya, yang berumur kurang dari satu tahun.

Tanaman buah-buahan semusim adalah tanaman sumber vitamin, garam mineral, dan lain-lain yang dikonsumsi dari bagian tanaman yang berupa buah, berumur kurang dari satu tahun, tidak berbentuk pohon/rumpun tetapi menjalar dan berbatang lunak.

8. Tanaman buah-buahan dan sayuran tahunan

Tanaman buah-buahan tahunan adalah tanaman sumber vitamin, garam mineral, dan lain-lain yang dikonsumsi dari bagian tanaman yang berupa buah dan merupakan tanaman tahunan.

Tanaman sayuran tahunan adalah tanaman sumber vitamin, garam mineral, dan lain-lain yang dikonsumsi dari bagian tanaman yang berupa daun dan atau buah yang berumur lebih dari satu tahun

9. Tanaman biofarmaka adalah tanaman yang bermanfaat untuk obat-obatan, kosmetik, dan kesehatan yang dikonsumsi atau digunakan dari bagian-bagian tanaman seperti daun, batang, buah, umbi (rimpang) ataupun akar.

plants which are the sources of vitamin, mineral salt, etc, consumed from the part of the plant in the form of leaf, flower, fruit, and root with the age of less than one year.

Seasonal fruit plants are plants which are the sources of vitamin, mineral salt, etc, consumed from the part of the plant in the form of fruits. These plants are creeps with the age of less than one year

8. Annual fruit and vegetable plants

Annual fruit plants are plants which are the sources of vitamin, contained mineral salt, etc, consumed from the part of plant in the form of fruit and more than one year of age.

Annual vegetable plants are plants which are the sources of vitamin, contained mineral salt, etc, consumed from the part of the plant in the form of vegetable and more than one year of age.

9. Medicinal plants are plants which are useful for medicine. It is consumed from part of the plant such as leaf, flower, fruit, tuber, and root.

10. Tanaman hias adalah tanaman yang mempunyai nilai keindahan baik bentuk, warna daun, tajuk maupun bunganya, sering digunakan untuk penghias pekarangan dan lain sebagainya.

11. Luas panen tanaman hortikultura adalah luas tanaman sayuran, buah-buahan, biofarmaka, dan tanaman hias yang diambil hasilnya/dipanen pada periode pelaporan.

12. Luas panen untuk tanaman sayuran adalah luas tanaman yang dipanen sekaligus/habis/dibongkar dan luas tanaman yang dipanen berkali-kali (lebih dari satu kali)/belum habis. **Tanaman yang dipanen sekaligus/habis/dibongkar** adalah tanaman yang sehabis panen langsung dibongkar/dicabut, terdiri dari bawang merah, bawang putih, bawang daun, kentang, kol/kubis, kembang kol, petsai/sawi, wortel, lobak, dan kacang merah. **Tanaman yang dipanen berkali-kali (lebih dari satu kali)/belum habis** adalah tanaman yang pemanenannya lebih dari satu kali dan biasanya dibongkar apabila panen terakhir sudah tidak memadai lagi, terdiri dari: kacang panjang, cabe besar, cabe rawit, jamur, tomat, terung, buncis, ketimun, labu siam, kangkung, bayam, melon, semangka, dan

10. Ornamental plants are plants which have a beauty value, either in shape, colour of leaf or crown of flower, and they are often used as a yard decorator.

11. Harvested area of horticulture is area which vegetable, fruit, medicinal and ornamental plant of crop harvested during the period of report.

12. Harvested area of vegetables is area of entirely plant harvested/demolished and plant harvested several times/undemolished. **Entirely plants harvested/demolished** are plants usually harvested once and demolished to be substituted by other plants, consisting of: shallots, garlic, leeks, potato, cabbage, cauli flower, mustard green, carrots, chinese radish, and red kidney beans. **Plants harvested several times/undemolished** are plants usually harvested more than once and demolished in the case that the last harvest was economically not profitable. They consist of : yard long beans, chili, small chili, mushroom, tomatoes, egg plant, french beans, cucumber, pumpkin/chajota, swamp cabbage, spinach, melon, watermelon, and blewah.

blewah.

- 13. Produksi hortikultura** adalah hasil menurut bentuk produk dari setiap tanaman sayuran, buah-buahan, biofarmaka dan tanaman hias yang diambil berdasarkan luas yang dipanen/tanaman yang menghasilkan pada bulan/triwulan laporan.
- 13. Horticulture production** is the standard production quantity form of vegetable, fruit, medicinal and ornamental plant based on harvested area/the number of production plants reported monthly/quarterly.
14. Data perkebunan besar dikumpulkan oleh BPS setiap bulan secara lengkap (sensus bulanan) dengan sistem surat pos. Khusus untuk tanaman kelapa, cengkeh, dan kapok, datanya diperoleh dari Direktorat Jenderal Perkebunan. Data perkebunan rakyat juga diperoleh dari Direktorat Jenderal Perkebunan.
14. Data on estates are collected by the BPS every month on complete basis through a mailing system. Data on coconut, clove, and kapok, as well as on smallholder plantation, are acquired from the Directorate General of Estates.
- 15. Penghitungan luas tanaman perkebunan besar** adalah pada keadaan akhir tahun dan tidak termasuk yang luasnya kurang dari 5 hektar.
- 15. Planted areas of estates** refer to condition at the end of the year, and exclude areas less than 5 hectares.
- 16. Bentuk produksi perkebunan** adalah; karet kering (karet), daun kering (teh dan tembakau), biji kering (kopi dan coklat), kulit kering (kayu manis dan kina), serat kering (rami), bunga kering (cengkeh), refined sugar (tebu dari perkebunan besar), gula mangkok (tebu dari perkebunan rakyat), ekivalen kopra (kopra), biji dan bunga (pala) serta minyak daun (sereh).
- 16. Production of estates crops** are follows: dry rubber (rubber); dry leaves (tea and tobacco); dry beans (coffee and cocoa); dry bark (cassia vera and cinchona); dry fibre (rosella); dry flowers/buds (cloves); refined sugar (sugar cane from estate); cup sugar (sugar cane from smallholders); copra (copra); seeds and buds (nutmeg); and leaf oil (citronella).

ULASAN

Produksi buah-buahan dan sayuran tahunan yang paling banyak hasilnya di Medan Labuhan pada tahun 2023 adalah produksi buah pepaya yang mencapai 161 ton, disusul mangga sebanyak 140 ton, Jambu Biji sebanyak 80 ton dan Belimbing sebanyak 38 ton. Data ini diperoleh dari Statistik Pertanian Hortikultura yang dilaksanakan oleh BPS setiap tahunnya.

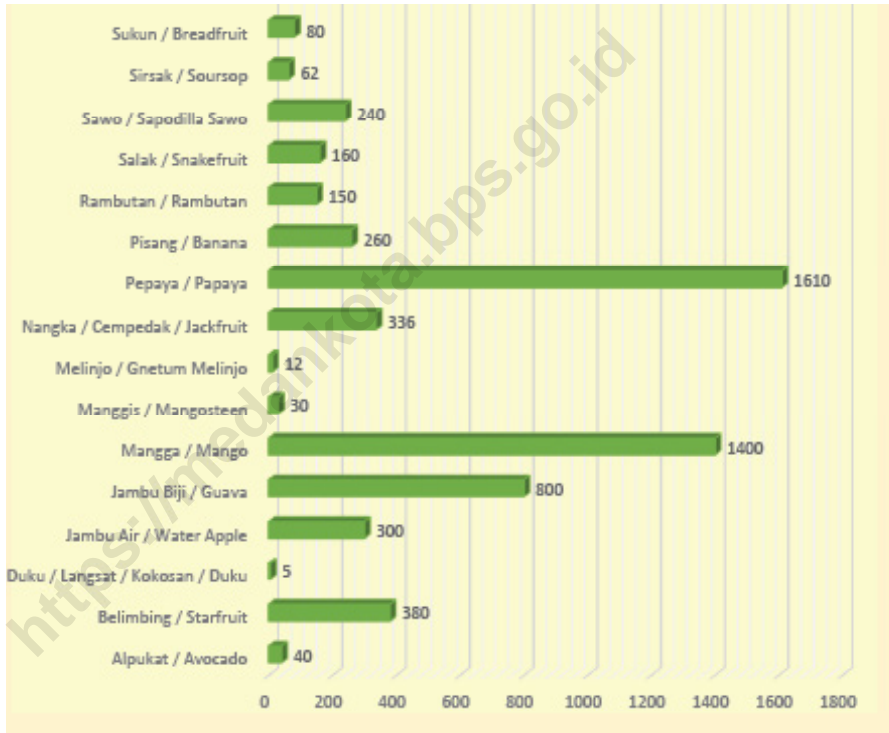
DESCRIPTION

Production of annual fruits and vegetable with the highest production in Medan Labuhan in 2023 were Papaya reached around 161 tons, followed by Manggo reached 140 tons, Guava reached 80 tons and Starfruit reached 38 tons. This data collected from Agricultural Statistik for Horticulture which is held every year.

<https://medankota.bps.go.id>

Gambar 5.1
Figures

Produksi Buah-Buahan dan Sayuran Tahunan Menurut jenis Tanaman di Kecamatan Medan Labuhan (Kwintal), 2023
Production of Annual Fruits and Vegetables in Medan Labuhan District (Quintals), 2023



Sumber/Source: BPS, Statistik Pertanian Hortikultura SPH-SBS/BPS-Statistics Indonesia, Agricultural Statistic for Horticulture SPH-SBS

5.1 HORTIKULTURA HOLTICULTURE

Tabel 5.1.1 Luas panen Tanaman Sayuran dan Buah-buahan Semusim Menurut Jenis Tanaman di Kecamatan Medan Labuhan (Ha) 2020–2023
Harvested Area of Vegetables and Fruits in Medan Labuhan District (Ha), 2020–2023

Jenis Tanaman <i>Kind of Plants</i>	2020	2021	2022	2023
(1)	(2)	(3)	(4)	(5)
<i>Bawang Merah/ Shallots (ha/ ha)</i>	2	1	-	-
<i>Bawang Putih/ Garlic (ha/ ha)</i>	-	-	-	-
<i>Bayam/ Spinach (ha/ ha)</i>	36	24	24	25
<i>Buncis/ string bean (ha/ ha)</i>	-	-	-	-
<i>Cabai Besar/TW/Teropong / Chili/Big chili (ha/ ha)</i>	2	-	-	-
<i>Cabai Keriting / Chili/Curly chili (ha/ ha)</i>	...	1	-	0
<i>Cabai Rawit/ Chili/Cayenne Pepper (ha/ ha)</i>	-	-	-	-
<i>Jamur/ Mushroom (m2/ m2)</i>	-	-	-	...
<i>Kacang Panjang/ Long Beans (ha/ ha)</i>	4	2	1	-
<i>Kangkung/ Water Spinach (ha/ ha)</i>	37	27	24	25
<i>Kembang Kol/ Cauliflower (ha/ ha)</i>	-	-	-	-
<i>Kentang/ Potato (ha/ ha)</i>	-	-	-	-
<i>Ketimun/ Cucumber (ha/ ha)</i>	2	1	-	-
<i>Kubis/ Cabbage (ha/ ha)</i>	-	-	-	-
<i>Labu Siam/ Chayote (ha/ ha)</i>	-	-	-	-
<i>Melon/ Melon (ha/ ha)</i>	-	-	-	-
<i>Paprika/ Bell Pepper (ha/ ha)</i>	-	-	-	-
<i>Petsai/Sawi/ Chinese Cabbage/mustard green (ha/ ha)</i>	15	23	22	25
<i>Semangka/ Water Melon (ha/ ha)</i>	-	-	-	-
<i>Stroberi/ Strawberry (ha/ ha)</i>	-	-	-	-
<i>Terung/ Eggplant (ha/ ha)</i>	3	2	-	-
<i>Tomat/ Tomato (ha/ ha)</i>	-	-	-	-
<i>Wortel/ Carrot (ha/ ha)</i>	-	-	-	-
<i>Jamur Tiram / King Oyster Mushrooms (m2/ m2)</i>	-

Sumber/Source: BPS, Statistik Pertanian Hortikultura SPH-SBS/BPS-Statistics Indonesia, Agricultural Statistic for Horticulture SPH-SBS

Tabel 5.1.2
Table

**Produksi Tanaman Sayuran dan Buah-buahan Semusim
Menurut Jenis Tanaman di Kecamatan Medan Labuhan
(Kwintal) 2020-2023**
**Production Area of Vegetables and Fruits in Medan
Labuhan District (Quintals), 2020-2023**

Jenis Tanaman Kind of Plants	2020	2021	2022	2023
(1)	(2)	(3)	(4)	(5)
Bawang Merah/ Shallots (kw/ qui)	156	17	-	-
Bawang Putih/ Garlic (kw/ qui)	-	-	-	-
Bayam/ Spinach (kw/ qui)	2 197	2 093	1 956	1.997
Buncis/ string bean (kw/ qui)	-	-	-	-
Cabai Besar/TW/Teropong / Chili/Big chili (kw/ qui)	473	-	-	-
Cabai Keriting/ Chili/Curly chili (kw/ qui)	...	139	-	78
Cabai Rawit/ Chili/Cayenne Pepper (kw/ qui)	-	-	-	-
Jamur/ Mushroom (kg/ kg)	-	-	-	...
Kacang Panjang/ Long Beans (kw/ qui)	1 179	633	240	-
Kangkung/ Water Spinach (kw/ qui)	2 892	3 485	3 680	3.040
Kembang Kol/ Cauliflower (kw/ qui)	-	-	-	-
Kentang/ Potato (kw/ qui)	-	-	-	-
Ketimun/ Cucumber (kw/ qui)	1 002	340	-	-
Kubis/ Cabbage (kw/ qui)	-	-	-	-
Labu Siam/ Chayote (kw/ qui)	-	-	-	-
Melon/ Melon (kw/ qui)	-	-	-	-
Paprika/ Bell Pepper (kw/ qui)	-	-	-	-
Petsai/Sawi/ Chinese Cabbage/mustard green (kw/ qui)	3 411	4 617	5 500	6.125
Semangka/ Water Melon (kw/ qui)	-	-	-	-
Stroberi/ Strawberry (kw/ qui)	-	-	-	-
Terung/ Eggplant (kw/ qui)	905	398	-	-
Tomat/ Tomato (kw/ qui)	-	-	-	-
Wortel/ Carrot (kw/ qui)	-	-	-	-

Sumber/Source: BPS, Statistik Pertanian Hortikultura SPH-SBS/BPS-Statistics Indonesia, Agricultural Statistic for Horticulture SPH-SBS

Tabel 5.1.3 Luas panen Tanaman Biofarmaka Menurut Jenis Tanaman di Kecamatan Medan Labuhan (m²) 2020-2023
Table *Harvested Area of Medical Plants by Kind of Plant in Medan Labuhan District (m²), 2020–2023*

Jenis Tanaman Kind of Plants	2020	2021	2022	2023
(1)	(2)	(3)	(4)	(5)
Jahe/ Ginger (m2/ m2)	-	8	10	12
Kapulaga/ Java Cardamom (m2/ m2)	-	-	-	-
Kencur/ East Indian Galangal (m2/ m2)	-	-	-	-
Kunyit/ Turmeric (m2/ m2)	-	12	10	11
Laos/Lengkuas/ Galanga (m2/ m2)	-	11	15	17
Lidah Buaya/ Aloe vera (m2/ m2)	-	-	-	-
Mengkudu/Pace/ Indian Mulberry (pohon/ tree)	-	-	-	-
Sambiloto/ King of Bitter (m2/ m2)	-	-	-	-
Serai/Lemongrass (m2/ m2)	...	-	-	-
Temukunci/ Chinese Keys (m2/ m2)	-	-	-	-
Temulawak/ Java Turmeric (m2/ m2)	-	8	10	12
Jeruk Nipis/ Lime (pohon/ tree)	-

Sumber/Source: BPS, Statistik Pertanian Hortikultura SPH-TBF/BPS-Statistics Indonesia, Agricultural Statistic for Horticulture SPH-TBF

Tabel 5.1.4 **Produksi Tanaman Biofarmaka Menurut Jenis Tanaman di Kecamatan Medan Labuhan (Kg) 2020-2023**
Table **Production of Medical Plants by Kind of Plant in Medan Labuhan District (Kg), 2020–2023**

Jenis Tanaman Kind of Plants	2020	2021	2022	2023
(1)	(2)	(3)	(4)	(5)
<i>Jahe/ Ginger (kg/ kg)</i>	-	8	10	12
<i>Kapulaga/ Java Cardamom (kg/ kg)</i>	-	-	-	-
<i>Kencur/ East Indian Galangal (kg/ kg)</i>	-	-	-	-
<i>Kunyit/ Turmeric (kg/ kg)</i>	-	12	10	11
<i>Laos/Lengkuas/ Galanga (kg/ kg)</i>	-	11	15	17
<i>Lidah Buaya/ Aloevera (kg/ kg)</i>	-	-	-	-
<i>Mengkudu/Pace/ Indian Mulberry (kg/ kg)</i>	-	-	-	-
<i>Sambiloto/ King of Bitter (m2/ m2)</i>	-	-	-	-
<i>Serai /Lemongrass (kg/ kg)</i>	...	-	-	-
<i>Temukunci/ Chinese Keys (kg/ kg)</i>	-	-	-	-
<i>Temulawak/ Java Turmeric (kg/ kg)</i>	-	8	10	12
<i>Jeruk Nipis/ Lime (kg/ kg)</i>	-

Sumber/Source: BPS, Statistik Pertanian Hortikultura SPH-TBF/BPS-Statistics Indonesia, Agricultural Statistic for Horticulture SPH-TBF

Tabel 5.1.5 Luas panen Tanaman Hias Menurut jenis Tanaman di Kecamatan Medan Labuhan (m²) 2020-2023
Table *Harvested Area of Ornamental Plants by Kind of Plant in Medan Labuhan District (m²), 2020-2023*

Jenis Tanaman Kind of Plants	2020	2021	2022	2023
(1)	(2)	(3)	(4)	(5)
Anggrek / Orchid (m2/m2)	-	-	-	...
Anthurium Bunga/ Flamingo Lily Flower (m2/ m2)	-	-	-	-
Anthurium Daun/ Anthurium (m2/ m2)	-	-	-	...
Anyelir/ Carnation (m2/ m2)	-	-	-	...
Dracaena/ Dracaena (m2/ m2)	-	-	-	-
Gladiol/ Gladiol (m2/ m2)	-	-	-	...
Herbras/ Gerbera (m2/ m2)	-	-	-	-
Kamboja Jepang/ Adenium (m2/ m2)	-	-	-	...
Krisan/ Chrysantemum (m2/ m2)	-	-	-	-
Mawar/ Rose (m2/ m2)	-	-	-	-
Melati/ Jasmine (m2/ m2)	-	-	-	-
Pakis/ Leather Leaf Fern (m2/ m2)	-	-	-	-
Palem/ Palm (pohon/ tree)	-	-	-	-
Pedang-Pedangan/ Sansevieria (m2/ m2)	-	-	-	-
Philodendron/ Philodendron (m2/ m2)	-	-	-	-
Pisang-Pisangan/ Heliconia (m2/ m2)	-	-	-	-
Sedap Malam/ Tuberose (m2/ m2)	-	-	-	-
Sri Rejeki/ Aglaonema (m2/ m2)	-	-	-	-
Anggrek Potong/Cut Orchid (m2/ m2)	-
Anggrek Pot/ Orchid Potted Orchid (m2/ m2)	-

Sumber/Source: BPS, Statistik Pertanian Hortikultura SPH-TH/BPS-Statistics Indonesia, Agricultural Statistik for Horticulture SPH-TH

Tabel
Table 5.1.6

**Produksi Tanaman Hias Menurut jenis Tanaman di
Kecamatan Medan Labuhan (Tangkai) 2020-2023
Harvested Area of Ornamental Plants by Kind of Plant in
Medan Labuhan District (Stalks), 2020-2023**

Jenis Tanaman Kind of Plants	2020	2021	2022	2023
(1)	(2)	(3)	(4)	(5)
Anggrek / Orchid (m2/m2)	-	-	-	...
Anthurium Bunga/ Flamingo Lily Flower (m2/ m2)	-	-	-	-
Anthurium Daun/ Anthurium (m2/ m2)	-	-	-	...
Anyelir/ Carnation (m2/ m2)	-	-	-	...
Dracaena/ Dracaena (m2/ m2)	-	-	-	-
Gladiol/ Gladiol (m2/ m2)	-	-	-	...
Herbras/ Gerbera (m2/ m2)	-	-	-	-
Kamboja Jepang/ Adenium (m2/ m2)	-	-	-	...
Krisan/ Chrysantemum (m2/ m2)	-	-	-	-
Mawar/ Rose (m2/ m2)	-	-	-	-
Melati/ Jasmine (m2/ m2)	-	-	-	-
Pakis/ Leather Leaf Fern (m2/ m2)	-	-	-	-
Palem/ Palm (pohon/ tree)	-	-	-	-
Pedang-Pedangan/ Sansevieria (m2/ m2)	-	-	-	-
Philodendron/ Philodendron (m2/ m2)	-	-	-	-
Pisang-Pisangan/ Heliconia (m2/ m2)	-	-	-	-
Sedap Malam/ Tuberose (m2/ m2)	-	-	-	-
Sri Rejeki/ Aglaonema (m2/ m2)	-	-	-	-
Anggrek Potong/Cut Orchid (m2/ m2)	-
Anggrek Pot/ Orchid Potted Orchid (m2/ m2)	-

Sumber/Source: BPS, Statistik Pertanian Hortikultura SPH-TH/BPS-Statistics Indonesia, Agricultural Statistik for Horticulture SPH-TH

Tabel 5.1.7 **Produksi Buah-Buahan dan Sayuran Tahunan Menurut jenis Tanaman di Kecamatan Medan Labuhan (Kwintal) 2020-2023**
Production of Annual Fruits and Vegetables in Medan Labuhan District (Quintals), 2020-2023

Jenis Tanaman Kind of Plants	2020	2021	2022	2023
(1)	(2)	(3)	(4)	(5)
Alpukat / Avocado	40	40	40	40
Belimbing / Starfruit	380	380	380	380
Duku / Langsat / Kokosan / Duku	20	20	-	5
Durian / Durian	-	-	-	-
Jambu Air / Water Apple	300	300	300	300
Jambu Biji / Guava	800	800	800	800
Jengkol / Jengkol	-	-	-	-
Jeruk Besar / Pomelo	-	-	-	-
Jeruk Siam / Keprok	-	-	-	-
Mangga / Mango	1 400	1 400	1 200	1.400
Manggis / Mangosteen	140	140	-	30
Melinjo / Gnetum Melinjo	12	12	12	12
Nangka / Cempedak / Jackfruit	336	336	336	336
Nenas / Pineapple	-	-	-	-
Pepaya / Papaya	1 600	1 600	2 100	1.610
Petai / Twisted Cluster Bean	-	-	-	-
Pisang / Banana	260	260	260	260
Rambutan / Rambutan	-	-	150	150
Salak / Snakefruit	160	160	160	160
Sawo / Sapodilla Sawo	240	240	240	240
Sirsak / Soursop	56	56	56	62
Sukun / Breadfruit	80	80	80	80
Lemon / Lemon	-	-

Sumber/Source: BPS, Statistik Pertanian Hortikultura SPH-BST/BPS-Statistics Indonesia, Agricultural Statistic for Horticulture SPH-BST

PARIWISATA DAN TRANSPORTASI TOURISM AND TRANSPORTATION

KONDISI JALAN PADA TAHUN 2023 DI KECAMATAN MEDAN LABUHAN
ROAD CONDITION IN 2023 IN MEDAN LABUHAN DISTRICT

BAIK
50%

SEDANG
41%

RUSAK
9%

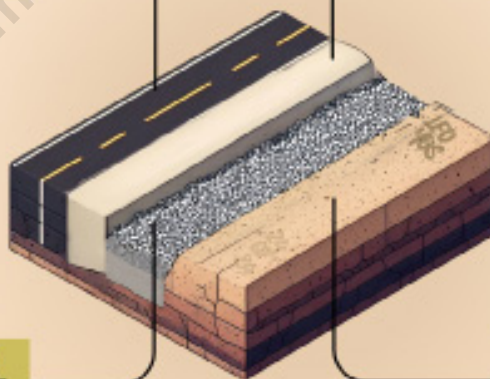
BERAT
-

ASPAL
80,65 KM

BETON
92,52 KM

KERIKIL
0 KM

TANAH
0 KM



TOTAL PANJANG JALAN
173,17 KM

SUMBER : DINAS SUMBER DAYA AIR BINA MARGA DAN BINA KONSTRUKSI KOTA MEDAN

SOURCE : DEPARTMENT OF WATER RESOURCES, HIGHWAYS AND CONSTRUCTION DEVELOPMENT OF MEDAN MUNICIPALITY

PENJELASAN TEKNIS

TECHNICAL NOTES

1. Wisatawan mancanegara

(wisman) ialah setiap pengunjung yang mengunjungi suatu negara di luar tempat tinggalnya, didorong oleh satu atau beberapa keperluan tanpa bermaksud memperoleh penghasilan di tempat yang dikunjungi dan lamanya kunjungan tersebut tidak lebih dari satu tahun (12 bulan). Definisi ini mencakup 2 (dua) kategori wisatawan mancanegara, yaitu :

- a. Wisatawan (turis) ialah setiap pengunjung seperti definisi di atas yang tinggal paling sedikit 24 jam, akan tetapi tidak lebih dari 1 (satu) tahun di tempat yang dikunjungi, dengan maksud antara lain: berlibur, rekreasi, olah raga, bisnis, menghadiri pertemuan, studi, dan kunjungan dengan alasan kesehatan.
- b. Excursionist ialah setiap pengunjung seperti definisi di atas yang tinggal kurang dari 24 jam di tempat yang dikunjungi (termasuk "Cruise passengers"). Cruise Passengers ialah setiap pengunjung yang tiba di suatu negara di mana mereka tidak menginap di akomodasi yang tersedia di negara tersebut, misalnya dengan kapal laut.

1. **An International Visitor** is any person visiting a country other than his usual place of residence for any reason other than for earning income in the country visited, and the length of stay is no more than one year (12 months). This definition covers two categories of foreign visitors, namely :

- a. "Tourist" is any visitor staying for at least 24 hours, but no more than one year, in the country visited, with the intention of visiting, and for any of these purposes: Pleasure, recreation and sports, Business, visiting friends and relatives, missions, attending meetings, conferences, visit for health reasons and study.
- b. "Excursionist" is any visitor staying less than 24 hours in the country visited including, "Cruise Passengers", i.e. visitors arriving in a country without staying in any accommodation available in the visited country.

2. **Rata-rata lama tinggal** adalah rata-rata waktu tinggal wisatawan mancanegara di Indonesia untuk satu kali kunjungan.
 3. **Usaha penyediaan akomodasi** adalah usaha yang menyediakan pelayanan penginapan yang dapat dilengkapi dengan pelayanan pariwisata lainnya. Usaha penyediaan akomodasi dapat berupa hotel, vila, pondok wisata, bumi perkemahan, persinggahan karavan, dan akomodasi lainnya yang digunakan untuk tujuan pariwisata.
 4. **Hotel** adalah penyediaan akomodasi secara harian berupa kamar-kamar di dalam satu bangunan yang dapat dilengkapi dengan jasa pelayanan makan dan minum, kegiatan hiburan dan atau fasilitas lainnya. Hotel terdiri dari hotel berbintang dan hotel non-bintang.
 5. **Hotel bintang** adalah usaha penyediaan jasa pelayanan penginapan, makan minum serta jasa lainnya bagi umum dengan menggunakan sebagian atau seluruh bangunan. Usaha ini dikelola secara komersial serta memenuhi ketentuan persyaratan sebagai hotel bintang (termasuk berlian) yang ditetapkan dalam surat keputusan instansi yang membinanya. Misalnya hotel bintang lima, hotel bintang
2. **Average length of stay** is the average stay duration of foreign visitor in Indonesia for one trip.
 3. **The business of providing accommodation** is a business that provides specialty services that can be equipped with other tourism services. It includes hotel, villa, cottage, camping, caravan stop, and other accommodation that are used for tourism purposes.
 4. **Hotel** is a daily supply of accommodation rooms within a building which can be equipped with eating and drinking services, entertainment activities and/or other facilities. Hotel consists of a classified hotel and a non-classified hotel.
 5. **A star hotel** is the business of providing an accommodation, eating and drinking as well as other services for the public by using a building or a part of a building. It is managed commercially and meets specified requirements as a star hotel (including diamonds) set forth in the decree of fostering agency. For example, five star hotel, four star hotel, and so on.

empat, dan seterusnya.

- 6. Tingkat penghunian kamar hotel** adalah persentase banyaknya malam kamar yang dihuni terhadap banyaknya malam kamar yang tersedia.
- 6. Room occupancy rate** is the number of room-nights occupied divided by the number of room-nights available, multiplied by 100 percent.
- 7. Rata-rata lamanya tamu menginap** adalah banyaknya malam tempat tidur yang terpakai (malam tamu) dengan banyaknya tamu yang menginap di hotel atau akomodasi lainnya.
- 7. Average length of stay** is the number of bed-nights used (guest night) divided by the number of guests coming to spend the night at the accommodation.

<https://medankota.bps.go.id>

- | | |
|--|--|
| <p>1. Kendaraan bermotor adalah setiap kendaraan yang digerakkan oleh peralatan teknik yang ada pada kendaraan tersebut, biasanya digunakan untuk angkutan orang atau barang di atas jalan raya selain kendaraan yang berjalan di atas rel. Kendaraan bermotor yang dicatat adalah semua jenis kendaraan kecuali kendaraan bermotor TNI/Polri dan Korps Diplomatik.</p> | <p>1. Motor vehicles are any kind of vehicles motorized by machine set up in those vehicles, they are usually used for transporting peoples or goods on roads except vehicles moving along a railway line. The data cover all kinds of motor vehicles except those belong to Indonesia Army Force Indonesian State Police and Diplomatic Corps.</p> |
| <p>2. Mobil penumpang adalah setiap kendaraan bermotor yang dilengkapi dengan tempat duduk untuk sebanyak-banyaknya delapan orang, tidak termasuk tempat duduk untuk pengemudi, baik dilengkapi atau tidak dilengkapi bagasi.</p> | <p>2. Passenger cars are any motor vehicles with no more than eight seats, excluding seat for driver, it can be with or without hoot.</p> |
| <p>3. Mobil bis adalah setiap kendaraan bermotor yang dilengkapi dengan tempat duduk untuk lebih dari delapan orang, tidak termasuk tempat duduk untuk pengemudi, baik dilengkapi atau tidak dilengkapi bagasi.</p> | <p>3. Buses are large passenger cars having seats for more than eight passengers, excluding seat for driver, it can be with or without hoot.</p> |
| <p>4. Mobil truk adalah setiap kendaraan bermotor yang digunakan untuk angkutan barang, selain mobil penumpang, mobil bis dan kendaraan bermotor roda dua.</p> | <p>4. Trucks are any motor vehicles used to transport goods excluding passenger cars, buses, and motorcycles.</p> |

5. **Kereta api** adalah kendaraan dengan tenaga gerak (listrik, diesel atau tenaga uap) yang berjalan sendiri maupun dirangkaikan dengan kendaraan lain, yang akan atau sedang bergerak di atas rel, terdiri dari kereta penumpang dan kereta barang.
6. **Kilometer penumpang** adalah jumlah kilometer dari semua penumpang yang berangkat. Besaran ini merupakan penjumlahan jarak asal tujuan masing-masing penumpang.
7. **Rata-rata jarak perjalanan per penumpang** adalah rata-rata yang ditempuh oleh setiap penumpang, atau jumlah kilometer penumpang dibagi dengan jumlah penumpang berangkat.
8. **Kilometer ton** adalah jumlah kilometer semua ton yang diangkut. Besaran ini merupakan hasil penjumlahan jarak asal tujuan masing-masing barang dalam ton.
9. **Rata-rata jarak angkut barang** adalah rata-rata jarak yang ditempuh oleh setiap ton barang atau jumlah kilometer ton dibagi dengan ton dimuat.
10. **Kunjungan kapal** adalah kapal yang datang di pelabuhan baik untuk berlabuh di perairan
5. **Train** is a coach or a number of coaches joined together, moving along a railway line. It can be passenger train or freight train.
6. **Passenger kilometer** is total kilometers of all departing passenger. This measurement is the sum of distance between the place of origin and the place of destination taken by all passengers.
7. **Mean distance** of journey per passenger is mean distance taken by each passenger or total of passenger-kilometer divided by the number of departing passengers.
8. **Ton-kilometer** is total kilometer of all cargoes carried. This is the sum of distance from area of origin to area of destination for each ton of cargoes.
9. **Mean distance of cargoes loaded** is mean distance of each ton of cargoes loaded or total ton-kilometer divided by total ton of cargoes loaded.
10. **Ship call** is a ship arriving at a port either for mooring or berthing.

maupun bersandar di dermaga.

11. **Gross Ton (GT)** adalah volume ruangan kapal dalam m³, kecuali terowongan, lubang poros baling-baling, tempat jangkar, dan alas ganda.
12. **Sertifikat Operator Pesawat Udara** adalah tanda bukti terpenuhinya standar dan prosedur dalam pengoperasian pesawat udara oleh perusahaan angkutan udara niaga.
13. **Sertifikat Pengoperasian Pesawat Udara** adalah tanda bukti terpenuhinya standar dan prosedur dalam pengoperasian pesawat udara untuk kegiatan angkutan udara bukan niaga.
14. **Kantor Pos** adalah tempat pemberi pelayanan komunikasi tertulis dan atau surat elektronik, layanan paket, layanan logistik, layanan transaksi keuangan, dan layanan keagenan pos untuk kepentingan umum. Rumah pos berfungsi sama seperti kantor pos dan kantor pos pembantu, bedanya rumah pos biasanya terletak di daerah terpencil.
15. **Telekomunikasi** adalah setiap pemancaran, pengiriman dan atau penerimaan dari setiap informasi dalam bentuk tanda-tanda, isyarat, tulisan, gambar, suara dan bunyi melalui sistem
11. **Gross Ton (GT)** is total volume of all room in a ship (m³), excluding the volume of tunnel, the axle of propellers, the anchor, and the chain locker.
12. **Aircraft Operator Certificate (AOC)** is clearance of compliance to the standards and procedures in aircraft operations by the commercial air transport companies.
13. **Operating Certificate (OC)** is clearance of compliance to the standards and procedures in aircraft operations for non commercial air transport activities.
14. **Post Office** is a service provider facility of written communication and or electronic mail, parcel service, logistics services, financial transaction services, and postal services to the public. Postal house has the same function as the post office and subsidiary of post office, the difference is that postal house is usually located in remote areas.
15. **Telecommunication** includes every transmitting, delivering and or receiving from every information of marking, signal, article, picture, sound and voice through strand of wire system, optic, radio or other

kawat, optik, radio atau sistem elektromagnetik lainnya.

electromagnetic system.

16. Jaringan telekomunikasi adalah rangkaian perangkat telekomunikasi dan kelengkapannya yang digunakan dalam bertelekomunikasi.

16. Telecommunication network is peripheral network of telecommunication and its equipment used in the means of telecommunication.

17. Telepon tetap kabel dalam Susenas disebut **telepon rumah** adalah jaringan telekomunikasi menggunakan perangkat telepon tetap dengan kabel yang secara umum diatur oleh standar-standar teknis dengan menggunakan suatu nomor telepon, dikenal pula sebagai Public Switched Telephone Network (PSTN). Pada umumnya dimanfaatkan untuk telepon rumah dan jaringan internet, memiliki kemampuan menghantarkan sinyal dengan kuat dan jelas dengan biaya yang relatif lebih murah.

17. Fixed line telephone based on Susenas called home phone is a telecommunication network using fixed line telephone device which is generally regulated by technical standards, using a phone number, also known as the Public Switched Telephone Network (PSTN). It is generally used for home phone and Internet networks, has the ability to deliver a strong and clear signal with a relatively low cost.

18. Telepon bergerak seluler adalah perangkat telekomunikasi elektronik yang mempunyai kemampuan dasar yang sama dengan telepon tetap kabel, namun dapat dibawa ke mana-mana (portable, mobile) dan tidak perlu disambungkan dengan jaringan telekomunikasi kabel. Selain berfungsi sebagai telepon, telepon selular modern biasanya mendukung layanan tambahan seperti Short Messages Services (SMS), Multimedia Messages

18. Cellular mobile phone is an electronic telecommunication device which has the same basic capabilities with fixed cables, but can be taken anywhere (portable, mobile) and does not need to be connected to the wired telecommunications networks. In addition to functioning as a telephone, modern mobile phone typically supports additional services such as Short Messages Services (SMS), Multimedia Messages Service (MMS), e-mail

Service (MMS), e-mail dan akses Internet, aplikasi bisnis dan permainan, serta fotografi. Saat ini, Indonesia mempunyai dua sistem jaringan telepon bergerak seluler yaitu Global System for Mobile Telecommunications (GSM) dan CDMA.

and access to the Internet, business applications and games, as well as photography. Currently, Indonesia has two cellular mobile telephone network system that are GSM (Global System for Mobile Telecommunications) and Code Division Multiple Access (CDMA).

19. Internet adalah sebuah jaringan komputer publik di seluruh dunia. Internet menyediakan akses ke sejumlah layanan komunikasi termasuk World Wide Web dan membawa email, berita, hiburan dan file data.

19. The internet is a worldwide public computer network. It provides access to a number of communication services including the World Wide Web and carries e-mail, news, entertainment and data files.

20. Penyiaran Radio mencakup penyiaran sinyal suara melalui studio penyiaran radio dan fasilitas untuk transmisi program yang berhubungan dengan masyarakat, termasuk mengumpulkan dan menyalurkan program melalui kabel atau satelit, internet (stasiun radio internet), termasuk penyiaran data yang terintegrasi dengan penyiaran radio.

20. Radio broadcasting includes voice signals broadcasting through radio broadcasting studios and facilities for the programs transmission related to community, including collecting and distributing programs via cable or satellite, internet (internet radio station), including integrated data broadcasting with radio broadcasting.

21. Penyiaran dan pemrograman televisi mencakup pembuatan program saluran televisi lengkap dari komponen program yang dibeli (seperti film, dokumenter, dan lain-lain), komponen program yang dihasilkan sendiri (seperti berita lokal, laporan langsung) atau kombinasi keduanya, pemrograman

21. Broadcasting and television programming includes the manufacture of a complete television channel program from purchased program components (such as films, documentaries, etc.), own produced program components (such as local news, live reports) or a combination of both, the programming of the video

dari saluran video atas dasar permintaan, dan penyiaran data yang diintegrasikan dengan siaran televisi. Program televisi lengkap dapat disiarkan sendiri atau melalui distribusi pihak ketiga, seperti perusahaan kabel atau provider televisi satelit. Pemrograman dapat bersifat umum atau khusus (misalnya format terbatas seperti program berita, olah raga, pendidikan atau program yang ditujukan untuk anak muda), dapat dibuat dengan bebas tersedia untuk pemakai atau dapat hanya tersedia atas dasar langganan.

channel on the basis of demand, and data broadcasting integrated with television broadcasting. Complete television program can broadcast their own or through a third party distribution, such as cable companies or satellite television providers. Programming can be general or specific (e.g. limited formats such as news programs, sports, education or programs aimed at young people), can be made freely available to users or can only available on a subscription basis.

22. Penerbitan surat kabar, jurnal, dan buletin/Majalah mencakup usaha penerbitan surat kabar dan surat kabar iklan, jurnal, buletin, majalah umum dan teknis, komik termasuk penerbitan jadwal radio dan televisi, dan sebagainya.

22. Newspapers, journals, and bulletin/ magazine publishing include newspapers and newspaper advertisements, journals, bulletin, general and technical magazines, comic, including radio and television schedule publishing, and so on.

23. Koran atau surat kabar adalah suatu penerbitan yang ringan dan mudah dibuang, biasanya dicetak pada kertas berbiaya rendah yang disebut kertas koran, yang berisi berita-berita terkini dalam berbagai topik. Topiknya bisa berupa even politik, kriminalitas, olahraga, tajuk rencana, dan cuaca. Jenis surat kabar umum biasanya diterbitkan setiap hari, kecuali pada hari-hari libur. Surat kabar sore juga umum di

23. Newspaper is a lightweight publication but easily disposed of, usually printed on low-cost paper called newsprint, containing the latest news on various topics. Topics can include political events, crime, sports, editorials, and weather. Common types of newspapers are usually published daily, except on holidays. Afternoon newspapers are also common in some countries. In addition, there is also a weekly newspaper that is usually smaller

beberapa negara. Selain itu, juga terdapat surat kabar mingguan yang biasanya lebih kecil dan kurang prestisius dibandingkan dengan surat kabar harian dan isinya biasanya lebih bersifat hiburan.

24. Tabloid adalah istilah suatu format surat kabar yang lebih kecil (597 mm × 375 mm) dari ukuran standar koran harian. Istilah ini biasanya dikaitkan dengan penerbitan surat kabar reguler non harian (bisa mingguan, dwimingguan, dll), yang terfokus pada hal-hal yang lebih “tidak serius”, terutama masalah selebritas, olah raga, kriminal, dll.

25. Jurnal adalah majalah yang khusus memuat artikel dalam suatu bidang ilmu tertentu.

26. Buletin adalah publikasi organisasi yang mengangkat perkembangan suatu topik atau aspek tertentu dan diterbitkan/dipublikasikan secara teratur (berkala) dalam waktu yang relatif singkat (harian hingga bulanan). Buletin ditujukan kepada khalayak yang lebih sempit, yang berkaitan dengan bidang tertentu saja. Tulisan dalam buletin umumnya singkat dan padat (mirip berita), menggunakan bahasa yang formal, dan banyak istilah teknis berkaitan dengan bidang tersebut.

and less prestigious than the daily newspaper and its contents are usually more entertainment.

24. Tabloid is a smaller term format of newspaper (597 mm × 375 mm) than a standard size daily newspaper. This term is usually associated with the publishing of non-daily regular newspapers (can be weekly, biweekly, etc.), which focus on the things that are “not too serious”, especially the problem of celebrity, sports, crime, etc.

25. Journal is a special magazine that publish an article in a particular field of science.

26. Bulletin is a publication of an organization that raised the development of a particular topic or aspect and issued/published regularly (periodically) in a relatively short time (daily to monthly). Bulletin is addressed to a narrower audience, which relates to a particular field. Posts in bulletin are generally short and concise (similar to news), using formal language and a lot of technical terms related to the field.

- 27. Majalah** adalah penerbitan berkala yang berisi bermacam-macam artikel dalam subyek yang bervariasi. Majalah biasa diterbitkan mingguan, dwimingguan atau bulanan. Majalah biasanya memiliki artikel mengenai topik populer yang ditujukan kepada masyarakat umum dan ditulis dengan gaya bahasa yang mudah dimengerti oleh banyak orang.
- 27. Magazine** is a periodical publication containing a variety of articles on varied subjects. Regular magazine published weekly, biweekly or monthly. Magazines usually have articles on popular topics which are addressed to the general public and written in a style that is easily understood by many people.
- 28. Oplah** adalah jumlah barang yang tercetak dalam satuan eksemplar.
- 28. The circulation** is the number of items printed in units of copies.
- 29. Bioskop** adalah pertunjukkan yang diperlihatkan dengan gambar (film) yang disorot sehingga dapat bergerak. Bioskop juga diartikan sebagai tempat untuk menonton pertunjukkan film dengan menggunakan layar lebar, dimana gambar film diproyeksikan ke layar menggunakan proyektor.
- 29. Cinema** is a show that is shown with the image (film) highlighted so it can move. Cinema also be interpreted as a place to watch the shows using a wide screen movies, where the film images projected onto a screen using a projector.

ULASAN

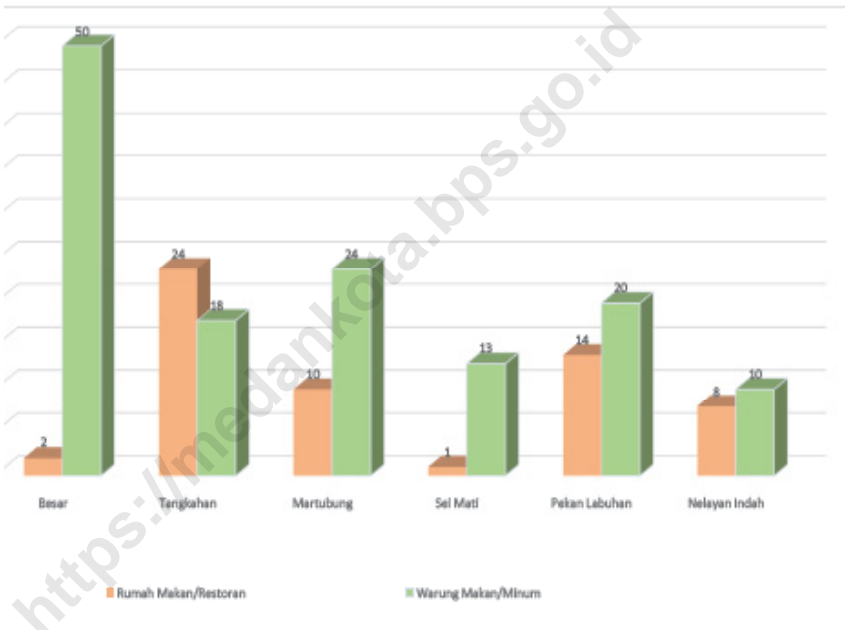
Sarana perhubungan merupakan salah satu prasyarat vital bagi suatu daerah untuk maju dan berkembang, guna menunjang mobilisasi, aktivitas ekonomi, sosial dan lain sebagainya. Kecamatan Medan Labuhan sebagai pusat Kota sangat dominan dipengaruhi oleh transportasi dan komunikasi sebagai penunjang dalam aktivitas ekonominya. Pada tahun 2023, jumlah fasilitas Bilyard di Medan Labuhan ada sebanyak 5 unit, selain itu terdapat 59 rumah makan/restoran, 135 warung makan/minum, 45 tukang pangkas dan 55 salon kecantikan, yang tersebar diseluruh kelurahan.

DESCRIPTION

Transportation has played one of the vital parts in regional development to support the mobilization, economic activities, social and others. Medan Labuhan Sub District as the center of the city very dominantly influenced by transportation and communication as a support to economic activity. In 2022, there was 5 Bilyard in Medan Labuhan Subdistrict, moreover there was 59 restaurants, 135 foodstalls, 45 barbers and 55 Beauty Salons, which scattered all around Subdistrict in Medan Labuhan.

Gambar 6.1
Figures

Jumlah Rumah Makan /Restoran dan Warung Makan/ Minum Menurut Kelurahan di Kecamatan Medan Labuhan, 2023
Number of Restaurants and Foodstalls by Subdistrict in Medan Labuhan District, 2023



Sumber/Source : Kantor Camat Medan Labuhan/Medan Labuhan District Office

6.1 PARIWISATA TOURISM

Tabel 6.1.1 Jumlah Hotel, Bioskop, Night Club dan Bilyard Menurut Kelurahan di Kecamatan Medan Labuhan, 2023
Number of Hotels, Cinemas, Nightclubs, and Billiard Hall by Subdistrict in Medan Labuhan District, 2023

Kelurahan <i>Subdistrict</i>	Hotel/Losmen <i>Hotel</i>	Bioskop <i>Cinemas</i>	Night Club <i>Night Club</i>	Billyard <i>Billiard</i>
(1)	(2)	(3)	(4)	(5)
Besar	-	-	-	1
Tangkahan	-	-	-	-
Martubung	-	-	-	3
Sei Mati	-	-	-	-
Pekan Labuhan	-	-	-	2
Nelayan Indah	-	-	-	-
Medan Labuhan	-	-	-	6

Sumber/Source : Kantor Camat Medan Labuhan/Medan Labuhan District Office

Tabel
Table 6.1.2

**Jumlah Rumah Makan/Restoran dan Warung Makan/
Minum Menurut Kelurahan di Kecamatan Medan
Labuhan, 2023**
*Number of Restaurants dan Food Stalls by Subdistrict in
Medan Labuhan District, 2023*

Kelurahan Subdistrict	Rumah Makan/Restoran Restaurants	Warung Makan/Minum Foodstalls
(1)	(2)	(3)
Besar	2	50
Tangkahan	24	18
Martubung	10	24
Sei Mati	1	13
Pekan Labuhan	14	20
Nelayan Indah	8	10
Medan Labuhan	59	135

Sumber/Source : Kantor Camat Medan Labuhan/Medan Labuhan District Office

Tabel 6.1.3 Jumlah Panti Pijat, Pangkas, Salon, dan Praktek Dukun Patah Menurut Kelurahan di Kecamatan Medan Labuhan, 2023
Number of Massage Parlors, Barbershops, Salons, and Traditional Healers Practice by Subdistrict in Medan Labuhan District, 2023

Kelurahan Subdistrict	Panti Pijat Massage	Tukang Pangkas Barbers	Salon Kecantikan Beauty Salons	Dukun Patah Bone-setter
(1)	(2)	(3)	(4)	(5)
Besar	2	15	20	3
Tangkahan	-	5	10	1
Martubung	8	8	10	1
Sei Mati	-	3	5	-
Pekan Labuhan	10	11	9	1
Nelayan Indah	-	3	1	-
Medan Labuhan	20	45	55	6

Sumber/Source: Kantor Camat Medan Labuhan/Medan Labuhan District Office

Tabel
Table 6.1.4

Jumlah Tempat Video Game/Play Station, Penyewaan Kaset Video/VCD/DVD Menurut Kelurahan di Kecamatan Medan Labuhan, 2023
Number of Video Game, Video/VCD/DVD Rental Shops and Warnet by Subdistrict in Medan Labuhan District, 2023

Kelurahan Subdistrict	Video Game Play Station	Penyewaan Kaset Video/VCD/DVD	Warnet Game Online
(1)	(2)	(3)	(4)
Besar	1	-	1
Tangkahan	1	-	-
Martubung	1	-	3
Sei Mati	1	-	1
Pekan Labuhan	1	-	1
Nelayan Indah	1	-	-
Medan Labuhan	6	-	6

Sumber/Source : Kantor Camat Medan Labuhan/Medan Labuhan District Office

6.2 TRANSPORTASI TRANSPORTATION

Tabel 6.2.1 **Panjang Jalan Menurut Kondisi Jalan di Kecamatan Medan Labuhan (km), 2022-2023**
Table *Length of Roads by Road Condition in Medan Labuhan District (km), 2022-2023*

Kondisi Jalan Road Condition	2022	2023
(1)	(2)	(3)
Baik/ <i>Good</i>	90,15	86,34
Sedang/ <i>Moderate</i>	61,85	71,35
Rusak/ <i>Damaged</i>	21,17	15,48
Rusak Berat/ <i>Severely Damaged</i>	-	-
Jumlah/ <i>Total</i>	173,17	173,17

Sumber/Source : Dinas Sumber Daya Air Bina Marga dan Bina Konstruksi Kota Medan/Department of Water Resources, Highways and Construction Development of Medan Municipality

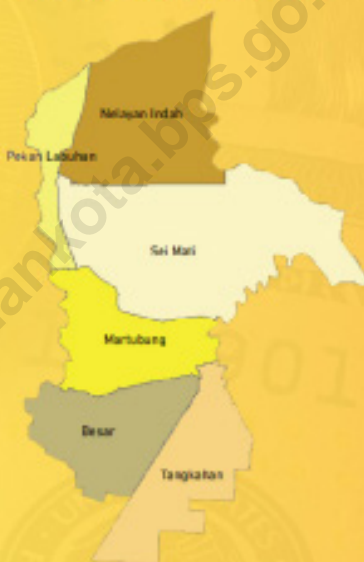
Tabel 6.2.2 Panjang Jalan Menurut Jenis Permukaan Jalan di Kecamatan Medan Labuhan (km), 2022-2023
Table Length of Roads by Type of Road Surface in Medan Labuhan District (km), 2022-2023

Jenis Permukaan Jalan <i>Type of Road Surface</i>	2022	2023
(1)	(2)	(3)
Aspal/Paved	80,65	80,65
Beton/Not Paved	92,52	92,52
Kerikil/Telford	-	-
Tanah/Soil	-	-
Jumlah/Total	173,17	173,17

Sumber/Source : Dinas Sumber Daya Air Bina Marga dan Bina Konstruksi Kota Medan/Department of Water Resources, Highways and Construction Development of Medan Municipality

PERBANKAN, KOPERASI, DAN PERDAGANGAN BANKING, COOPERATIVE, AND TRADE

KECAMATAN MEDAN LABUHAN MEDAN LABUHAN DISTRICT



Perdagangan Trade

Pertokoan
Retail Complex



Total
17
Unit/Units

Pasar
Market



Total
7
Unit/Units

Swalayan
Minimarket



Total
14
Unit/Units

Lembaga Keuangan Financial Institutions



Total
7
Unit/Units

Pelanggan Customers

Listrik
Electricity



24.824

Ruta
Households

Air Minum
Drinking Water



34.025

Ruta
Households

PENJELASAN TEKNIS

1. Bank adalah sebuah lembaga intermediasi keuangan umumnya didirikan dengan kewenangan menerima simpanan uang, meminjamkan uang, dan menerbitkan promes atau yang dikenal sebagai banknote. Kata bank berasal dari bahasa Italia banca yang berarti tempat penukaran uang.
2. Sedangkan menurut undang-undang perbankan bank adalah badan usaha yang menghimpun dana dari masyarakat dalam bentuk simpanan dan menyalurkannya kepada masyarakat dalam bentuk kredit atau bentuk-bentuk lainnya dalam rangka meningkatkan taraf hidup rakyat banyak. Industri perbankan telah mengalami perubahan besar dalam beberapa tahun terakhir.
3. Menurut Bank Indonesia sesuai UU Perbankan 1992, struktur perbankan di Indonesia terdiri atas bank umum dan BPR. Perbedaan utama keduanya adalah kegiatan operasionalnya.
4. Koperasi dapat diartikan sebagai sebuah badan usaha yang beranggotakan sekumpulan orang yang kegiatannya berlandaskan prinsip koperasi

TECHNICAL NOTES

1. *Bank is a financial intermediary institution generally established with the authority to receive money, lend money, and issue promissory notes or what is known as paper money. The word bank comes from the Italian word banca which means a place to change money.*
2. *Meanwhile, according to the banking law, a bank is a business entity that collects funds from the public in the form of savings and distributes them to the public in the form of credit or other forms in order to improve the standard of living of the people. The banking industry has undergone major changes in recent years.*
3. *According to Bank Indonesia in accordance with the 1992 Banking Law, the banking structure in Indonesia consists of commercial banks and rural banks. The main difference between the two is their operational activities.*
4. *Cooperatives can be interpreted as a business entity consisting of a group of people whose activities are based on cooperative principles as well as a people's economic*

sekaligus sebagai gerakan ekonomi kerakyatan yang berasas kekeluargaan.

movement based on kinship.

5. Perdagangan atau perniagaan adalah kegiatan tukar menukar barang atau jasa atau keduanya yang berdasarkan kesepakatan bersama bukan pemaksaan.

5. *Trade or commerce is an activity of exchanging goods or services or both based on mutual agreement, not coercion.*

6. Pasar adalah tempat berdagang bagi penjual, dan tempat membeli bagi pembeli atau konsumen. Di pasar pembeli maupun penjual kemudian melakukan transaksi.

6. *The market is a place to trade for sellers, and a place to buy for buyers or consumers. In the market, buyers and sellers then make transactions.*

7. Minimarket adalah swalayan atau toko kecil yang menyediakan produk barang atau jasa yang dibutuhkan dalam kehidupan sehari-hari oleh masyarakat.

7. *Minimarkets are supermarkets or small shops that provide goods or services needed in everyday life by the community.*

ULASAN

Perdagangan menjadi salah satu sektor yang paling berkontribusi dalam perkembangan Kecamatan Medan Labuhan. Pada Tahun 2023 ada 8 pasar tradisional, 40 kelompok pertokoan dan 11 swalayan. Selain itu juga terdapat 4 SPBU, 3 bengkel mobil dan 57 bengkel sepeda motor yang tersebar diseluruh kelurahan.

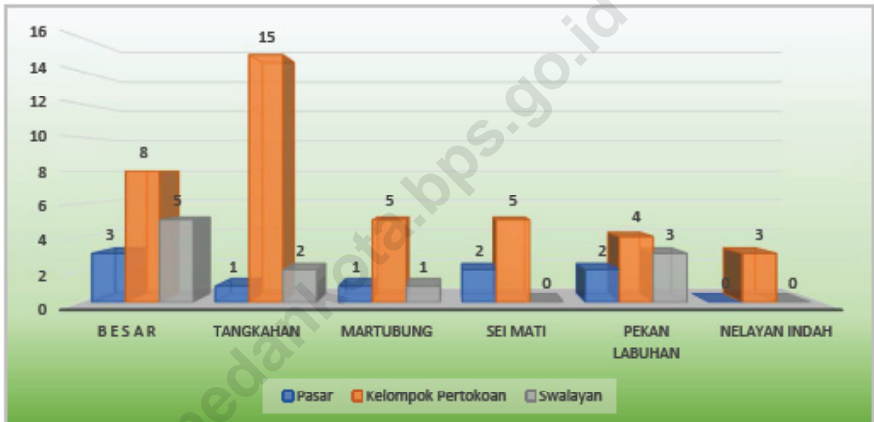
DESCRIPTION

Trade is one of the sectors that most contribute to the development of Medan Labuhan Subdistrict. In 2023 there were 8 traditional markets, 40 retail complexes and 11 minimarkets. Moreover there were 4 gas stations, 3 car repair shops and 57 motorcycle repair shops, which were scattered throughout the Medan Labuhan villages.

<https://medankota.bps.go.id>

Gambar 7.1
Figures

**Jumlah Pasar, Kelompok Pertokoan, Swalayan/
Minimarket, Mall/Plaza menurut kelurahan di
Kecamatan Medan Labuhan, 2023**
*Number of Markets, Retail Complex, Minimarket, and
Plaza by Subdistrict in Medan Labuhan District, 2023*



Sumber/Source: Kantor Camat Medan Labuhan/Medan Labuhan District Office

7. PERBANKAN, KOPERASI, DAN PERDAGANGAN
BANKING, COOPERATIVE, AND TRADE

Tabel 7.1 Jumlah Pasar, Kelompok Pertokoan, Swalayan/
Table Minimarket, Mall/Plaza menurut kelurahan di Kecamatan
 Medan Labuhan, 2023
*Number of Markets, Retail Complex, Minimarket, and Plaza
 by Subdistrict in Medan Labuhan District, 2023*

Kelurahan Subdistrict	Pasar (Market)	Kelompok Pertokoan (Retail Complex)	Swalayan (Minimarket)	Mall (Plaza)
(1)	(2)	(3)	(4)	(5)
Besar	3	6	7	-
Tangkahan	1	3	2	-
Martubung	1	4	2	-
Sei Mati	1	0	-	-
Pekan Labuhan	2	4	3	-
Nelayan Indah	-	0	-	-
Medan Labuhan	8	17	14	-

Sumber/Source : Kantor Camat Medan Labuhan/Medan Labuhan District Office

Tabel 7.2
Table

**Jumlah Pasar Menurut Pengelola dan Kelurahan di
Kecamatan Medan Labuhan, 2023**
*Number of Markets by Operator and Subdistrict in Medan
Labuhan District, 2023*

Kelurahan Subdistrict	Pasar Dikelola Pemerintah The Government- Managed Market	Pasar Dikelola Swasta The Privately-Owned Market	Pasar Tanpa Pengelola Unmanaged Market
(1)	(2)	(3)	(4)
Besar	1		2
Tangkahan	-	-	1
Martubung	1	-	-
Sei Mati	-	-	1
Pekan Labuhan	-	-	2
Nelayan Indah	-	-	-
Medan Labuhan	2	-	7

Sumber/Source : Kantor Camat Medan Labuhan/Medan Labuhan District Office

Tabel 7.3
Table

**Jumlah SPBU dan Agen Minyak Tanah (Pangkalan)
Menurut Kelurahan di Kecamatan Medan Labuhan, 2023
Number of (SPBU) and Kerosene Agents by Subdistrict in
Medan Labuhan District, 2023**

Kelurahan Subdistrict	SPBU Gas Station	Jumlah Agen Gas Number of Gas Agents	Jumlah Agen Minyak Tanah Number of Kerosene Agents
(1)	(2)	(3)	
Besar	2	5	-
Tangkahan	-	3	-
Martubung	1	2	1
Sei Mati	-	4	1
Pekan Labuhan	2	5	-
Nelayan Indah	-	3	-
Medan Labuhan	5	2	2

Sumber/Source : Kantor Camat Medan Labuhan/Medan Labuhan District Office

Tabel
Table 7.4

Jumlah Bengkel Menurut Kelurahan di Kecamatan Medan Labuhan, 2023
Number of Workshop Service by Subdistrict in Medan Labuhan District, 2023

Kelurahan Subdistrict	Bengkel Sepeda Motor Motorcycle Repair Shop	Bengkel Mobil Car repair shop
(1)	(2)	(3)
Besar	5	1
Tangkahan	20	-
Martubung	6	1
Sei Mati	8	-
Pekan Labuhan	8	1
Nelayan Indah	10	-
Medan Labuhan	57	3

Sumber/Source : Kantor Camat Medan Labuhan/Medan Labuhan District Office

Tabel
Table 7.5

**Jumlah Tempat Pencucian Mobil (Doorsmer) Menurut
Kelurahan di Kecamatan Medan Labuhan, 2023**
**Number of Car Wash Facilities by Subdistrict in Medan
Labuhan District, 2023**

Kelurahan Subdistrict	Doorsmer Mobil Carwash	Doorsmer Sepeda Motor Motorcycle
(1)	(2)	(3)
Besar	1	3
Tangkahan	1	20
Martubung	1	10
Sei Mati	-	11
Pekan Labuhan	2	22
Nelayan Indah	-	8
Medan Labuhan	5	74

Sumber/Source : Kantor Camat Medan Labuhan/Medan Labuhan District Office

Tabel
Table 7.6

Jumlah Perusahaan Industri Besar/Sedang Kecil, dan Rumah Tangga Menurut Kelurahan di Kecamatan Medan Labuhan, 2023
Number of Large/Medium/Small Industrial Enterprises and Households in Medan Labuhan District, 2023

Kelurahan Subdistrict	Industri Besar/ Sedang Macro/Middle industry	Industri Kecil Micro industry	Industri RumahTangga Home industry	Jumlah Total
(1)	(2)	(3)	(4)	(5)
Besar	-	-	-	-
Tangkahan	3	2	2	7
Martubung	3	14	50	67
Sei Mati	2	-	-	-
Pekan Labuhan	1	-	2	-
Nelayan Indah	-	6	10	6
Medan Labuhan	9	22	64	80

Sumber/Source : Kantor Camat Medan Labuhan/Medan Labuhan District Office

Tabel 7.7
Table

Jumlah Rumah Tangga Pelanggan Listrik Negara Menurut Kelurahan di Kecamatan Medan Labuhan, 2023
Number of State Electricity Customers by Subdistrict Household in Medan Labuhan District, 2023

Kelurahan Subdistrict	Banyaknya Pelanggan Rumah Tangga (Pelanggan) Number of Household Customers (Subscribers)	Banyanya Pelanggan Non-Ruta (Pelanggan) Number of Non-RUTA Customers (Subscribers)	Jumlah (Pelanggan) Total (Subscribers)
(1)	(2)	(3)	(4)
Besar	5736	478	6214
Tangkahan	4368	3945	8313
Martubung	2709	226	2935
Sei Mati	2358	197	2555
Pekan Labuhan	3378	282	3660
Nelayan Indah	1123	24	1147
Medan Labuhan	19.672	5.152	24.824

Sumber/Source : Kantor Lurah Se-kecamatan Medan Labuhan/ Office of Subdistrict in Medan Labuhan District

Tabel 7.8
Table

Jumlah Banyaknya Rumah Tangga Pelanggan Air Minum Melalui PAM Menurut Kelurahan di Kecamatan Medan Labuhan, 2023
Number of Households as Customers of PAM by Subdistrict in Medan Labuhan District, 2023

Kelurahan Subdistrict	Banyaknya Pelanggan Rumah Tangga (Pelanggan) Number of Household Customers (Subscribers)	Banyanya Pelanggan Non-Ruta (Pelanggan) Number of Non-RUTA Customers (Subscribers)	Jumlah (Pelanggan) Total (Subscribers)
(1)	(2)	(3)	(4)
Besar	9,560	191	9,751
Tangkahan	7,280	728	8,009
Martubung	4,514	90	4,605
Sei Mati	3,930	79	4,009
Pekan Labuhan	5,631	113	5,743
Nelayan Indah	1,871	37	1,909
Medan Labuhan	32,787	1,238	34,025

Sumber/Source: Kantor Camat Medan Labuhan/ Medan Labuhan District Office

Tabel 7.9
Table

Jumlah Lembaga Keuangan Menurut Kelurahan di Kecamatan Medan Labuhan, 2023
Number of Financial Institutions by Subdistrict in Medan Labuhan District, 2023

Kelurahan Subdistrict	Bank Bank	Leasing/ Finance	Valuta Asing Foreign Currency Exchange	Koperasi	Pegadaian	Jumlah Total
(1)	(2)	(3)	(4)	(5)	(6)	(7)
Besar	2	-	-	1	-	3
Tangkahan	-	-	-	-	-	-
Martubung	2	-	-	1	-	3
Sei Mati	-	-	-	-	-	-
Pekan Labuhan	-	-	-	-	1	1
Nelayan Indah	-	-	-	-	-	-
Medan Labuhan	4	-	-	2	1	7

Sumber/Source : Kantor Camat Medan Labuhan/ Medan Labuhan District Office

DAFTAR PUSTAKA REFERENCES

- Badan Pusat Statistik. 2023. *Proyeksi Penduduk Indonesia 2020–2050 Hasil Sensus Penduduk 2020*. Jakarta.
- Undang-Undang Nomor 24 Tahun 2013 tentang Perubahan atas Undang-Undang Nomor 23 Tahun 2006 tentang Administrasi Kependudukan.
- Badan Pusat Statistik. 2021. *Buku 3: Konsep dan Definisi Podes 2021*. Jakarta: Badan Pusat Statistik.
- Badan Pusat Statistik. 2022. *Buku 4 Konsep dan Definisi Survei Sosial Ekonomi Nasional Maret 2023*. Jakarta: Badan Pusat Statistik.
- Badan Pusat Statistik. 2022. *Buku 5 Pemanfaatan Data Susenas Kor dan KP Susenas Maret 2023*. Jakarta: Badan Pusat Statistik.
- Kementerian Pekerjaan Umum dan Perumahan Rakyat. 2023. *Buku Informasi Statistik Infrastruktur PUPR Tahun 2022*. Jakarta: Pusat Data dan Teknologi Informasi, Kementerian PUPR.
- Indonesia. *Peraturan Kepala Badan Pusat Statistik Nomor 120 Tahun 2020 Tentang Klasifikasi Desa Perkotaan dan Perdesaan di Indonesia 2020*. Badan Pusat Statistik. Jakarta.
- Direktorat Jenderal Hortikultura & Badan Pusat Statistik. 2022. *Pedoman Statistik Pertanian Hortikultura (SPH)*. Jakarta: Kementerian Pertanian

ST 2023

SENSUS PERTANIAN

BerAKHLAK  **#bangga**
Berorientasi Pelayanan Akuntabel Kompeten Harmonis Loyal Adaptif Kolaboratif **melayani**
bangsa

DATA

MENCERDASKAN BANGSA

Enlighten Nation



BADAN PUSAT STATISTIK
KOTA MEDAN
BPS - Statistic Medan Municipality
Jl. Gaperta No. 311 Medan, 20124
Telp. : (061) 8449285, Fax (061) 8449270
Homepage : <http://medankota.bps.go.id> ; Email : bps1275@bps.go.id

ISSN 2830-2540



9 772830 254007