

KECAMATAN KOTA KENDAL DALAM ANGKA TAHUN 2017

SELAMAT DATANG DI KOTA KENDAL



BADAN PUSAT STATISTIK
KABUPATEN KENDAL

KECAMATAN KOTA KENDAL DALAM ANGKA TAHUN 2017



SELAMAT DATANG DI KOTA KENDAL



**BADAN PUSAT STATISTIK
KABUPATEN KENDAL**

KOTA KENDAL DALAM ANGKA 2017
KOTA KENDAL IN FIGURES 2017

ISSN : 0852 - 0235

Nomor Publikasi/ Publication Number : 33241701

Nomor Katalog BPS/ Catalog Number of BPS : 1102001.3324170


Ukuran Buku/ Book Size : 21 x 15 cm

Jumlah Halaman/ Number of Page : xii + 94 Halaman/ Pages

Naskah/ Manuscript :
Plt. Koordinator Statistik Kecamatan Kota Kendal
District Statistical Officer Kota Kendal

Diterbitkan Oleh/ Published By:
BPS Kabupaten Kendal

Dilarang mengumumkan, mendistribusikan, mengomunikasikan, dan/atau menggandakan sebagian atau seluruh isi buku ini untuk tujuan komersial tanpa izin tertulis dari Badan Pusat Statistik



KATA SAMBUTAN

Assalamu'alaikum Wr.Wb..

Alhamdulillah, segala puji bagi Allah SWT akhirnya buku *KECAMATAN KOTA KENDAL DALAM ANGKA 2017* ini dapat terbit sesuai jadwal. Ucapan terima kasih yang tak terhingga Saya ucapkan kepada Plh. Koordinator Statistik Kecamatan Kota Kendal yang telah berupaya maksimal menyusun buku ini.

Buku ini merupakan sumber data dan informasi yang sangat penting dalam perencanaan pembangunan, utamanya yang berkaitan dengan kondisi sosial, ekonomi, dan berbagai hal lainnya.

Semoga buku ini dapat dijadikan sumber data dan informasi dalam pelaksanaan tugas baik di bidang pemerintahan, pembangunan, maupun kemasyarakatan di era sekarang ini.

Akhirnya, semoga buku ini benar-benar dapat dimanfaatkan oleh semua pihak, dalam rangka lebih memacu perkembangan pembangunan di Kecamatan Kota Kendal.

Wassalamu'alaikum Wr. Wb.

Kendal, Agustus 2017
Kepala BPS Kabupaten Kendal,



Drs. SUGITA, MM
NIP. 19640813 199003 1 002

KATA PENGANTAR


Publikasi Kecamatan Kota Kendal Dalam Angka 2017 merupakan publikasi yang diterbitkan oleh Badan Pusat Statistik Kabupaten Kendal. Publikasi ini berisi berbagai data dan informasi terpilih seputar Kecamatan Kota Kendal untuk membantu pengguna data memahami perkembangan pembangunan serta potensi yang ada di Kecamatan Kota Kendal.

Publikasi Kecamatan Kota Kendal Dalam Angka 2017 merupakan publikasi yang terbit secara rutin setiap tahun. Analisis yang disajikan berupa analisis sederhana.

Semoga publikasi ini bermanfaat bagi para pengguna data sekaligus dapat memperkaya akan kebutuhan data statistik di Kecamatan Kota Kendal.

Akhirnya, Saya ucapkan terima kasih yang sebesar-besarnya kepada semua pihak yang telah membantu dalam penerbitan publikasi ini. Saran yang konstruktif sangat kami harapkan demi perbaikan publikasi di masa yang akan datang.

Kota Kendal, Agustus 2017
Koordinator Statistik Kecamatan
Kota Kendal



CHAIRU ROZIKIN, SP.
NIP. 19710405 199403 1 004

DAFTAR ISI

| | Halaman |
|-------------------------------------|---------|
| Bab I Geografis | 1 |
| Bab II Pemerintahan | 16 |
| Bab III Kependudukan | 25 |
| Bab IV Sosial | 44 |
| Bab V Pertanian | 75 |
| Bab VI Keuangan | 89 |

DAFTAR TABEL

| | Halaman | |
|-----------------------------|---|----|
| BAB I. GEOGRAFIS | | |
| Tabel 1.1. | Letak Geografis Wilayah Kecamatan Kota Kendal | 3 |
| Tabel 1.2. | Luas Wilayah Menurut Kelurahan Tahun 2016 | 4 |
| Tabel 1.3. | Jarak Kantor Kelurahan ke Ibu Kota Kecamatan Kota Kendal Tahun 2016 | 5 |
| Tabel 1.4. | Luas Wilayah Kecamatan Kota Kendal Menurut Jenis Penggunaan Tahun 2016 | 6 |
| Tabel 1.5. | Luas Lahan Sawah Menurut Kelurahan dan Jenis Pengairannya Tahun 2016 | 7 |
| Tabel 1.6. | Luas Lahan Bukan Sawah Menurut Kelurahan dan Jenisnya Tahun 2016 | 9 |
| Tabel 1.7. | Luas Lahan Bukan Pertanian Menurut Kelurahan dan Jenisnya (Hektar) Tahun 2016 | 12 |
| Tabel 1.8. | Banyaknya Hari Hujan Menurut Bulan Tahun 2014 - 2016 | 13 |
| Tabel 1.9. | Banyaknya Curah Hujan Menurut Bulan Tahun 2014 - 2016 | 14 |
| BAB II. PEMERINTAHAN | | |
| Tabel 2.1. | Banyaknya Dusun/Dukuh, Rukun Warga (RW), dan Rukun Tetangga (RT) Menurut Kelurahan Tahun 2016 | 18 |
| Tabel 2.2. | Banyaknya Balai Kelurahan dan Kantor Kelurahan Tahun 2016 | 19 |
| Tabel 2.3. | Banyaknya Perangkat Kelurahan Menurut Kelurahan Tahun 2016 | 20 |
| Tabel 2.4. | Banyaknya Surat Pemberitahuan Pajak Terutang (SPPT) Menurut Kelurahan Tahun 2014 - 2016 | 22 |
| Tabel 2.5. | Pemasukan Pajak Bumi dan Bangunan (PBB) Menurut Kelurahan Tahun 2014 - 2016 | 23 |

BAB III. KEPENDUDUKAN

| | | |
|-------------|--|----|
| Tabel 3.1. | Jumlah Penduduk Menurut Jenis Kelamin Tahun 2006 - 2016 | 27 |
| Tabel 3.2. | Jumlah Penduduk Menurut Jenis Kelamin dan Sex Rasio Dirinci Per Kelurahan Tahun 2016 | 28 |
| Tabel 3.3. | Jumlah Penduduk, Rumah Tangga, dan Rata - rata Anggota Rumah Tangga Menurut Kelurahan Tahun 2016 | 29 |
| Tabel 3.4. | Luas Wilayah, Jumlah Penduduk, dan Kepadatan Penduduk Menurut Kelurahan Tahun 2016 | 30 |
| Tabel 3.5. | Laju Pertumbuhan Penduduk Menurut Kelurahan Tahun 2015 - 2016 | 31 |
| Tabel 3.6. | Jumlah Penduduk Menurut Kelompok Umur dan Jenis Kelamin Tahun 2014 | 32 |
| Tabel 3.7. | Jumlah Penduduk Menurut Kelompok Umur dan Jenis Kelamin Tahun 2015 | 33 |
| Tabel 3.8. | Jumlah Penduduk Menurut Kelompok Umur dan Jenis Kelamin Tahun 2016 | 34 |
| Tabel 3.9. | Banyaknya Akseptor KB Aktif Menurut Kelurahan dan Jenis Kontrasepsi Tahun 2016 | 35 |
| Tabel 3.10. | Banyaknya Pemeluk Agama Menurut Kelurahan Tahun 2016 | 38 |
| Tabel 3.11. | Banyaknya Tempat Ibadah Menurut Kelurahan Tahun 2016 | 40 |
| Tabel 3.12. | Banyaknya Calon Jamaah Haji Menurut Kelurahan Tahun 2014 - 2016 | 41 |
| Tabel 3.13. | Banyaknya Nikah, Talak, Cerai, dan Rujuk Menurut Kelurahan Tahun 2016 | 42 |

BAB IV. SOSIAL

| | | |
|------------|--|----|
| Tabel 4.1. | Rasio Murid – Sekolah dan Rasio Murid - Guru Taman Kanak-Kanak (TK) Menurut Kelurahan Tahun 2016 | 46 |
| Tabel 4.2. | Rasio Murid – Sekolah dan Rasio Murid - Guru Sekolah Dasar Negeri (SDN) Menurut Kelurahan Tahun 2016 | 47 |

| | | Halaman |
|-------------|---|---------|
| Tabel 4.3. | Rasio Murid – Sekolah dan Rasio Murid - Guru Sekolah Dasar (SD) Swasta Menurut Kelurahan Tahun 2016 | 48 |
| Tabel 4.4. | Rasio Murid – Sekolah dan Rasio Murid - Guru Madrasah Ibtidaiyah (MI) Menurut Kelurahan Tahun 2016 | 49 |
| Tabel 4.5. | Rasio Murid – Sekolah dan Rasio Murid - Guru Sekolah Menengah Pertama Negeri (SMPN) Menurut Kelurahan Tahun 2016 | 50 |
| Tabel 4.6. | Rasio Murid – Sekolah dan Rasio Murid - Guru Sekolah Menengah Pertama Swasta Menurut Kelurahan Tahun 2016 | 51 |
| Tabel 4.7. | Rasio Murid – Sekolah dan Rasio Murid - Guru Madrasah Tsanawiyah (MTS) Menurut Kelurahan Tahun 2016 | 52 |
| Tabel 4.8. | Rasio Murid – Sekolah dan Rasio Murid - Guru Sekolah Menengah Atas Negeri (SMAN) Menurut Kelurahan Tahun 2016 | 53 |
| Tabel 4.9. | Rasio Murid – Sekolah dan Rasio Murid - Guru Sekolah Menengah Atas (SMA) Swasta Menurut Kelurahan Tahun 2016 | 54 |
| Tabel 4.10. | Rasio Murid – Sekolah dan Rasio Murid - Guru Sekolah Menengah Kejuruan Negeri (SMKN) Menurut Kelurahan Tahun 2016 | 55 |
| Tabel 4.11. | Rasio Murid – Sekolah dan Rasio Murid - Guru Sekolah Menengah Kejuruan (SMK) Swasta Menurut Kelurahan Tahun 2016 | 56 |
| Tabel 4.12. | Rasio Murid – Sekolah dan Rasio Murid - Guru Madrasah Aliyah (MA) Swasta Menurut Kelurahan Tahun 2016 | 57 |
| Tabel 4.13. | Banyaknya Tenaga Kesehatan Menurut Kelurahan Tahun 2016 | 58 |
| Tabel 4.14. | Banyaknya Fasilitas Kesehatan Menurut Kelurahan Tahun 2016 | 59 |
| Tabel 4.15. | Banyaknya Keluarga Menurut Kelurahan dan Jenis Tahapan Tahun 2016 | 62 |
| Tabel 4.16. | Banyaknya Penderita Cacat Menurut Kelurahan dan | 63 |

| | | |
|-------------|--|----|
| | Jenis Cacat Tahun 2016 | |
| Tabel 4.17. | Banyaknya Penyandang Sosial Menurut Kelurahan dan Jenis Penyandang Sosial Tahun 2016 | 65 |
| Tabel 4.18. | Banyaknya Lapangan Olahraga Menurut Kelurahan Tahun 2016 | 67 |
| Tabel 4.19. | Jumlah Bantuan Program Keluarga Harapan (PKH) Tahap I Menurut Kelurahan Tahun 2016 | 68 |
| Tabel 4.20. | Jumlah Bantuan Program Keluarga Harapan (PKH) Tahap II Menurut Kelurahan Tahun 2016 | 69 |
| Tabel 4.21. | Jumlah Bantuan Program Keluarga Harapan (PKH) Tahap III Menurut Kelurahan Tahun 2016 | 70 |
| Tabel 4.22. | Jumlah Bantuan Program Keluarga Harapan (PKH) Tahap IV Menurut Kelurahan Tahun 2016 | 71 |
| Tabel 4.23. | Banyaknya Rumah Tangga Sasaran Hasil Pendataan | 72 |
| Tabel 4.24. | Jumlah Penerima Program Raskin Tahun 2015 - 2016 | 73 |

BAB V. PERTANIAN

| | | |
|------------|---|----|
| Tabel 5.1. | Jumlah Rumah Tangga Usaha Pertanian Menurut Subsektor, ST2013 | 77 |
| Tabel 5.2. | Jumlah Rumah Tangga Usaha Tanaman Padi dan Palawija menurut Jenis Tanaman, ST2013 | 79 |
| Tabel 5.3. | Luas Panen dan Produksi Tanaman Hortikultura Semusim Menurut Komoditas Tahun 2016 | 80 |
| Tabel 5.3. | Produksi Tanaman Hortikultura Tahunan Menurut Komoditas Tahun 2016 | 81 |
| Tabel 5.4. | Luas Areal dan Produksi Tanaman Perkebunan Menurut Kelurahan Tahun 2016 | 82 |
| Tabel 5.5. | Produksi dan Nilai Produksi Perikanan Menurut Komoditas Tahun 2016 | 82 |
| Tabel 5.6. | Banyaknya Unggas Menurut Kelurahan Tahun 2016 | 83 |
| Tabel 5.7. | Banyaknya Ternak Menurut Kelurahan dan Jenis Ternak Tahun 2016 | 86 |

BAB VI. KEUANGAN

| | | |
|------------|--|----|
| Tabel 6.1. | Banyaknya Bank Menurut Kelurahan Tahun 2016 | 91 |
| Tabel 6.2. | Banyaknya Lembaga Keuangan Bukan Bank Menurut Kelurahan Tahun 2016 | 92 |
| Tabel 6.3. | Banyaknya Pasar Menurut Kelurahan Tahun 2016 | 93 |

<http://kendalkab.bps.go.id>

DAFTAR GRAFIK

| | | Halaman |
|-----------|---|---------|
| Grafik 1. | Perbandingan Luas Wilayah Kecamatan Kota Kendal Menurut Jenis Penggunaan Tahun 2016 | 15 |
| Grafik 2. | Banyaknya Perangkat Kelurahan Tahun 2016 | 24 |
| Grafik 3. | Penduduk Kecamatan Kota Kendal Menurut Kelompok Umur dan Jenis Kelamin Tahun 2016 | 43 |
| Grafik 4. | Perbandingan Jumlah Murid di Kecamatan Kota Kendal Tahun 2016 | 74 |
| Grafik 5. | Jumlah Ternak Menurut Jenisnya Tahun 2016 | 88 |
| Grafik 6. | Jumlah Pasar Menurut Jenisnya Tahun 2016 | 94 |

GEOGRAFIS



Luas Lahan Sawah :
14,94 Km²



Luas Lahan Bukan
Sawah : 4, 87 Km²



Luas Lahan Bukan
Pertanian : 7, 69 Km²



Tahun 2016

Hari Hujan : **11 Hari**

Curah Hujan : **193 mm**

BAB I. GEOGRAFIS

Kec. Kota Kendal merupakan satu dari 20 kecamatan di Kab. Kendal Prov. Jawa Tengah, dengan wilayah sebelah Utara berbatasan dengan Laut Jawa, sebelah Selatan berbatasan dengan Kec. Patebon dan Kec. Ngampel , sebelah Barat berbatasan dengan Kec. Patebon dan sebelah Timur berbatasan dengan Kec. Brangsong, dengan ketinggian tanah 0 sampai dengan 4 meter di atas permukaan laut.

Luas wilayah Kecamatan Kota Kendal mencapai 27,50 Km² dengan sebagian besar wilayahnya digunakan sebagai lahan pertanian sawah yang berupa lahan sawah irigasi dan lahan sawah non irigasi yaitu mencapai 14,94 Km² (54,32%), selebihnya untuk lahan bukan pertanian sebesar 7,69 Km² (27,97%) dan lahan pertanian bukan sawah sebesar 4,87 Km² (17,71%).

Apabila dilihat menurut luas wilayah kelurahan, kelurahan terluas di Kecamatan Kota Kendal adalah Kelurahan Karang Sari dengan luas wilayah sebesar 4,03 Km² (14,65 persen dari luas wilayah Kec. Kota Kendal), sementara kelurahan dengan luas terkecil adalah Kelurahan Patukangan dengan luas hanya sebesar 0,13 Km² (0,47 persen dari luas wilayah Kecamatan Kota Kendal). Menurut jarak kantor kelurahan ke ibu kota Kecamatan Kota Kendal, Kelurahan Trompo merupakan kelurahan terjauh dengan jarak mencapai 4 Km sedangkan kelurahan terdekat adalah Kelurahan Karang Sari yang merupakan kelurahan tempat ibukota Kecamatan Kota Kendal.

Rata-rata curah hujan di wilayah Kecamatan Kota Kendal tahun 2015 sekitar 117 mm dengan rata-rata hari hujan sebanyak 6 hari.

Tabel 1.1. Letak Geografis Wilayah Kecamatan Kota Kendal

| Letak dan Luas | Uraian |
|---------------------------------|--|
| (1) | (2) |
| 1. Letak | 109'54 LS - 7'41 LS 109'59 BT |
| 2. Luas | 27,49 Km |
| 3. Letak Di Atas Permukaan Laut | 0 - 4 meter dpl |
| 4. Batas Wilayah | |
| Sebelah Utara | : Laut Jawa |
| Sebelah Selatan | : Kecamatan Ngampel, Kecamatan Patebon |
| Sebelah Timur | : Kecamatan Brangsong |
| Sebelah Barat | : Kecamatan Patebon |

Sumber data: Kantor Kecamatan Kota Kendal

Tabel 1.2. Luas Wilayah Menurut Kelurahan Tahun 2016

| Desa/Kelurahan | Luas Wilayah (Km²) | Persentase (%) |
|-----------------------|--------------------------------------|-----------------------|
| (1) | (2) | (3) |
| 01. Sukodono | 1,18 | 4,29 |
| 02. Candiroto | 1,08 | 3,93 |
| 03. Trompo | 0,93 | 3,38 |
| 04. Jotang | 0,96 | 3,49 |
| 05. Tunggulrejo | 0,39 | 1,42 |
| 06. Sijeruk | 1,08 | 3,93 |
| 07. Jetis | 0,56 | 2,04 |
| 08. Bugangin | 0,68 | 2,47 |
| 09. Langenharjo | 1,45 | 5,27 |
| 10. Kalibuntu wetan | 3,02 | 10,98 |
| 11. Kebondalem | 1,31 | 4,76 |
| 12. Ketapang | 1,50 | 5,45 |
| 13. Banyutowo | 3,05 | 11,09 |
| 14. Karangsari | 4,03 | 14,65 |
| 15. Patukangan | 0,13 | 0,47 |
| 16. Pegulon | 0,23 | 0,84 |
| 17. Pekauman | 0,36 | 1,31 |
| 18. Ngilir | 1,05 | 3,82 |
| 19. Balok | 2,54 | 9,24 |
| 20. Bandengan | 1,97 | 7,16 |
| Jumlah | 27,50 | 100,00 |

Sumber data: Kantor Kecamatan Kota Kendal

Tabel 1.3. Jarak Kantor Kelurahan ke Ibu Kota Kecamatan Kota Kendal Tahun 2016

| Desa/Kelurahan | Jarak (Km) |
|-----------------------|-------------------|
| (1) | (2) |
| 01. Sukodono | 3,50 |
| 02. Candiroto | 2,70 |
| 03. Trompo | 4,00 |
| 04. Jotang | 2,70 |
| 05. Tunggulrejo | 3,30 |
| 06. Sijeruk | 2,00 |
| 07. Jetis | 3,20 |
| 08. Bugangin | 2,00 |
| 09. Langenharjo | 1,20 |
| 10. Kalibuntu wetan | 1,70 |
| 11. Kebondalem | 2,10 |
| 12. Ketapang | 2,20 |
| 13. Banyutowo | 1.50 |
| 14. Karangsari | 0,30 |
| 15. Patukangan | 0,40 |
| 16. Pegulon | 0,70 |
| 17. Pekauman | 0,80 |
| 18. Ngilir | 1,70 |
| 19. Balok | 2,20 |
| 20. Bandengan | 3,50 |

Sumber data: Kantor Kecamatan Kota Kendal

Tabel 1.4. Luas Wilayah Kecamatan Kota Kendal Menurut Jenis Penggunaan Tahun 2016

| Jenis Penggunaan | Luas (Km ²) | Persentase (%) |
|--------------------------|-------------------------|----------------|
| (1) | (2) | (3) |
| 1. Lahan Sawah | 14,94 | 54,32 |
| 2. Lahan Bukan Sawah | 4,87 | 17,71 |
| 3. Lahan Bukan Pertanian | 7,69 | 27,97 |
| Jumlah | 27,50 | 100,00 |

Sumber data: Statistik Kecamatan Kota Kendal

Tabel 1.5. Luas Lahan Sawah Menurut Kelurahan dan Jenis Pengairannya (Hektar) Tahun 2016

| Desa/Kelurahan | Lahan Sawah Irigasi | | | | |
|---------------------|---------------------|-------------------------|-------------------|--------------|------|
| | Irigasi Teknis | Irigasi Setengah Teknis | Irigasi Sederhana | Irigasi Desa | |
| | (1) | (2) | (3) | (4) | |
| 01. Sukodono | 17,50 | 38,80 | 15,50 | 0,00 | |
| 02. Candiroto | 27,10 | 0,00 | 29,60 | 0,00 | |
| 03. Trompo | 51,00 | 0,00 | 0,00 | 0,00 | |
| 04. Jotang | 67,80 | 0,00 | 0,00 | 0,00 | |
| 05. Tunggulrejo | 32,30 | 0,00 | 0,00 | 0,00 | |
| 06. Sijeruk | 75,10 | 0,00 | 0,00 | 0,00 | |
| 07. Jetis | 0,00 | 44,30 | 0,00 | 0,00 | |
| 08. Bugangin | 49,00 | 0,00 | 0,00 | 0,00 | |
| 09. Langenharjo | 10,00 | 35,20 | 0,00 | 0,00 | |
| 10. Kalibuntu wetan | 131,00 | 0,00 | 0,00 | 0,00 | |
| 11. Kebondalem | 82,80 | 0,00 | 0,00 | 0,00 | |
| 12. Ketapang | 95,00 | 0,00 | 0,00 | 0,00 | |
| 13. Banyutowo | 201,00 | 0,00 | 0,00 | 0,00 | |
| 14. Karang Sari | 227,00 | 0,00 | 0,00 | 0,00 | |
| 15. Patukangan | 0,00 | 0,00 | 0,00 | 0,00 | |
| 16. Pegulon | 0,00 | 0,00 | 0,00 | 0,00 | |
| 17. Pekauman | 21,90 | 0,00 | 0,00 | 0,00 | |
| 18. Ngilir | 62,50 | 0,00 | 0,00 | 0,00 | |
| 19. Balok | 86,00 | 0,00 | 27,20 | 0,00 | |
| 20. Bandengan | 66,20 | 0,00 | 0,00 | 0,00 | |
| Jumlah | 2016 | 1.303,20 | 118,30 | 72,30 | 0,00 |
| | 2015 | 1.303,20 | 118,30 | 72,30 | 0,00 |
| | 2014 | 1.303,20 | 118,30 | 72,30 | 0,00 |

Sumber data: Monografi Desa

Tabel 1.5. Lanjutan

(Ha)

| Desa/Kelurahan | Lahan Sawah Non Irigasi | | | |
|---------------------|-------------------------|-------------------|------------|------|
| | Tadah Hujan | Rawa Pasang Surut | Rawa Lebak | |
| (1) | (6) | (7) | (8) | |
| 01. Sukodono | 0,00 | 0,00 | 0,00 | |
| 02. Candiroto | 0,00 | 0,00 | 0,00 | |
| 03. Trompo | 0,00 | 0,00 | 0,00 | |
| 04. Jotang | 0,00 | 0,00 | 0,00 | |
| 05. Tunggulrejo | 0,00 | 0,00 | 0,00 | |
| 06. Sijeruk | 0,00 | 0,00 | 0,00 | |
| 07. Jetis | 0,00 | 0,00 | 0,00 | |
| 08. Bugangin | 0,00 | 0,00 | 0,00 | |
| 09. Langenharjo | 0,00 | 0,00 | 0,00 | |
| 10. Kalibuntu wetan | 0,00 | 0,00 | 0,00 | |
| 11. Kebondalem | 0,00 | 0,00 | 0,00 | |
| 12. Ketapang | 0,00 | 0,00 | 0,00 | |
| 13. Banyutowo | 0,00 | 0,00 | 0,00 | |
| 14. Karang Sari | 0,00 | 0,00 | 0,00 | |
| 15. Patukangan | 0,00 | 0,00 | 0,00 | |
| 16. Pegulon | 0,00 | 0,00 | 0,00 | |
| 17. Pekauman | 0,00 | 0,00 | 0,00 | |
| 18. Ngilir | 0,00 | 0,00 | 0,00 | |
| 19. Balok | 0,00 | 0,00 | 0,00 | |
| 20. Bandengan | 0,00 | 0,00 | 0,00 | |
| Jumlah | 2016 | 0,00 | 0,00 | 0,00 |
| | 2015 | 0,00 | 0,00 | 0,00 |
| | 2014 | 0,00 | 0,00 | 0,00 |

Sumber data: Monografi Desa

Tabel 1.6. Luas Lahan Bukan Sawah Menurut Kelurahan dan Jenisnya (Hektar) Tahun 2016

(Ha)

| Desa/Kelurahan | Lahan Pertanian Bukan Sawah | | | |
|---------------------|-----------------------------|-------------|------------|------|
| | Tegal/Kebun | Ladang/Huma | Perkebunan | |
| (1) | (2) | (3) | (4) | |
| 01. Sukodono | 21,40 | 0,00 | 0,00 | |
| 02. Candiroto | 12,30 | 0,00 | 0,00 | |
| 03. Trompo | 0,00 | 0,00 | 0,00 | |
| 04. Jotang | 0,00 | 0,00 | 0,00 | |
| 05. Tunggulrejo | 0,00 | 0,00 | 0,00 | |
| 06. Sijeruk | 0,00 | 0,00 | 0,00 | |
| 07. Jetis | 0,00 | 0,00 | 0,00 | |
| 08. Bugangin | 0,00 | 0,00 | 0,00 | |
| 09. Langenharjo | 0,00 | 0,00 | 0,00 | |
| 10. Kalibuntu wetan | 38,70 | 0,00 | 0,00 | |
| 11. Kebondalem | 0,00 | 0,00 | 0,00 | |
| 12. Ketapang | 9,00 | 0,00 | 0,00 | |
| 13. Banyutowo | 0,00 | 0,00 | 0,00 | |
| 14. Karang Sari | 0,00 | 0,00 | 0,00 | |
| 15. Patukangan | 0,20 | 0,00 | 0,00 | |
| 16. Pegulon | 0,00 | 0,00 | 0,00 | |
| 17. Pekauman | 0,00 | 0,00 | 0,00 | |
| 18. Ngilir | 0,00 | 0,00 | 0,00 | |
| 19. Balok | 0,00 | 0,00 | 0,00 | |
| 20. Bandengan | 0,00 | 0,00 | 0,00 | |
| Jumlah | 2016 | 81,60 | 0,00 | 0,00 |
| | 2015 | 81,60 | 0,00 | 0,00 |
| | 2014 | 81,60 | 0,00 | 0,00 |

Sumber data: Monografi Desa

Tabel 1.6. Lanjutan

(Ha)

| Desa/Kelurahan | Lahan Pertanian Bukan Sawah | | | |
|---------------------|-----------------------------|-------------------------|--------------|------|
| | Hutan Rakyat | Padang Penggembalaan | Hutan Negara | |
| (1) | (5) | (6) | (7) | |
| 01. Sukodono | 0,00 | 0,00 | 0,00 | |
| 02. Candiroto | 0,00 | 0,00 | 0,00 | |
| 03. Trompo | 0,00 | 0,00 | 0,00 | |
| 04. Jotang | 0,00 | 0,00 | 0,00 | |
| 05. Tunggulrejo | 0,00 | 0,00 | 0,00 | |
| 06. Sijeruk | 0,00 | 0,00 | 0,00 | |
| 07. Jetis | 0,00 | 0,00 | 0,00 | |
| 08. Bugangin | 0,00 | 0,00 | 0,00 | |
| 09. Langenharjo | 0,00 | 0,00 | 0,00 | |
| 10. Kalibuntu wetan | 0,00 | 0,00 | 0,00 | |
| 11. Kebondalem | 0,00 | 0,00 | 0,00 | |
| 12. Ketapang | 0,00 | 0,00 | 0,00 | |
| 13. Banyutowo | 0,00 | 0,00 | 0,00 | |
| 14. Karang Sari | 0,00 | 0,00 | 0,00 | |
| 15. Patukangan | 0,00 | 0,00 | 0,00 | |
| 16. Pegulon | 0,00 | 0,00 | 0,00 | |
| 17. Pekauman | 0,00 | 0,00 | 0,00 | |
| 18. Ngilir | 0,00 | 0,00 | 0,00 | |
| 19. Balok | 0,00 | 0,00 | 0,00 | |
| 20. Bandengan | 0,00 | 0,00 | 0,00 | |
| Jumlah | 2016 | 0,00 | 0,00 | 0,00 |
| | 2015 | 0,00 | 0,00 | 0,00 |
| | 2014 | 0,00 | 0,00 | 0,00 |

Sumber data: Monografi Desa

Tabel 1.6. Lanjutan

(Ha)

| Desa/Kelurahan | Lahan Pertanian Bukan Sawah | | | |
|---------------------|-------------------------------|-------------------------|--------|--------|
| | Sementara Tidak Diusahakan | Kolam/ Tebat/ Empang | Tambak | |
| (1) | (8) | (9) | (10) | |
| 01. Sukodono | 0,00 | 0,00 | 0,00 | |
| 02. Candiroto | 0,00 | 0,00 | 0,00 | |
| 03. Trompo | 0,00 | 0,00 | 0,00 | |
| 04. Jotang | 0,00 | 0,00 | 0,00 | |
| 05. Tunggulrejo | 0,00 | 0,00 | 0,00 | |
| 06. Sijeruk | 0,00 | 0,00 | 0,00 | |
| 07. Jetis | 0,00 | 0,00 | 0,00 | |
| 08. Bugangin | 0,00 | 0,00 | 0,00 | |
| 09. Langenharjo | 0,00 | 0,00 | 0,00 | |
| 10. Kalibuntu wetan | 0,00 | 0,00 | 76,60 | |
| 11. Kebondalem | 0,00 | 0,00 | 0,00 | |
| 12. Ketapang | 0,00 | 0,00 | 0,00 | |
| 13. Banyutowo | 0,00 | 0,00 | 37,00 | |
| 14. Karang Sari | 0,00 | 0,00 | 100,00 | |
| 15. Patukangan | 0,00 | 0,00 | 0,00 | |
| 16. Pegulon | 0,00 | 0,00 | 0,00 | |
| 17. Pekauman | 0,00 | 0,00 | 0,00 | |
| 18. Ngilir | 0,00 | 0,00 | 0,00 | |
| 19. Balok | 0,00 | 0,00 | 104,00 | |
| 20. Bandengan | 0,00 | 0,00 | 87,70 | |
| Jumlah | | | | |
| | 2016 | 0,00 | 0,00 | 405,30 |
| | 2015 | 0,00 | 0,00 | 405,30 |
| | 2014 | 0,00 | 0,00 | 405,30 |

Sumber data: Monografi Desa

Tabel 1.7. Luas Lahan Bukan Pertanian Menurut Kelurahan dan Jenisnya (Hektar) Tahun 2016

(Ha)

| Desa/Kelurahan | Lahan Bukan Pertanian | | | |
|---------------------|-----------------------|-----------|---------|--------|
| | Rumah, Bangunan | Rawa-Rawa | Lainnya | |
| (1) | (2) | (3) | (4) | |
| 01. Sukodono | 20,20 | 0,00 | 4,60 | |
| 02. Candiroto | 38,08 | 0,00 | 0,92 | |
| 03. Trompo | 35,00 | 0,00 | 7,00 | |
| 04. Jotang | 23,50 | 0,00 | 4,70 | |
| 05. Tunggulrejo | 6,20 | 0,00 | 0,50 | |
| 06. Sijeruk | 26,30 | 0,00 | 6,60 | |
| 07. Jetis | 8,60 | 0,00 | 3,10 | |
| 08. Bugangin | 13,00 | 0,00 | 6,00 | |
| 09. Langenharjo | 82,90 | 0,00 | 16,90 | |
| 10. Kalibuntu wetan | 21,60 | 0,00 | 34,10 | |
| 11. Kebondalem | 10,60 | 0,00 | 37,60 | |
| 12. Ketapang | 30,50 | 0,00 | 15,50 | |
| 13. Banyutowo | 38,60 | 0,00 | 28,40 | |
| 14. Karang Sari | 50,10 | 0,00 | 25,90 | |
| 15. Patukangan | 11,80 | 0,00 | 1,00 | |
| 16. Pegulon | 17,00 | 0,00 | 6,00 | |
| 17. Pekauman | 13,34 | 0,00 | 0,76 | |
| 18. Ngilir | 38,20 | 0,00 | 4,30 | |
| 19. Balok | 10,50 | 0,00 | 26,30 | |
| 20. Bandengan | 20,40 | 0,00 | 22,70 | |
| Jumlah | | | | |
| | 2016 | 516,42 | 0,00 | 252,88 |
| | 2015 | 516,42 | 0,00 | 252,88 |
| | 2014 | 515,17 | 0,00 | 252,88 |

Sumber data: Monografi Desa

Tabel 1.8. Banyaknya Hari Hujan Menurut Bulan Tahun 2014 - 2016

(Hari)

| Bulan | 2014 | 2015 | 2016 |
|-----------------------|-------------|-------------|-------------|
| (1) | (2) | (3) | (4) |
| 01. Januari | 26 | 15 | 12 |
| 02. Pebruari | 12 | 8 | 14 |
| 03. Maret | 7 | 9 | 5 |
| 04. April | 7 | 9 | 10 |
| 05. Mei | 6 | 6 | 10 |
| 06. Juni | 5 | 3 | 7 |
| 07. Juli | 7 | 2 | 13 |
| 08. Agustus | 1 | 1 | 6 |
| 09. September | 0 | 0 | 11 |
| 10. Oktober | 2 | 0 | 13 |
| 11. November | 10 | 10 | 13 |
| 12. Desember | 11 | 10 | 13 |
| Kecamatan Kota Kendal | 8 | 6 | 11 |

Sumber data: Pengairan Ranting Kecamatan Kota Kendal

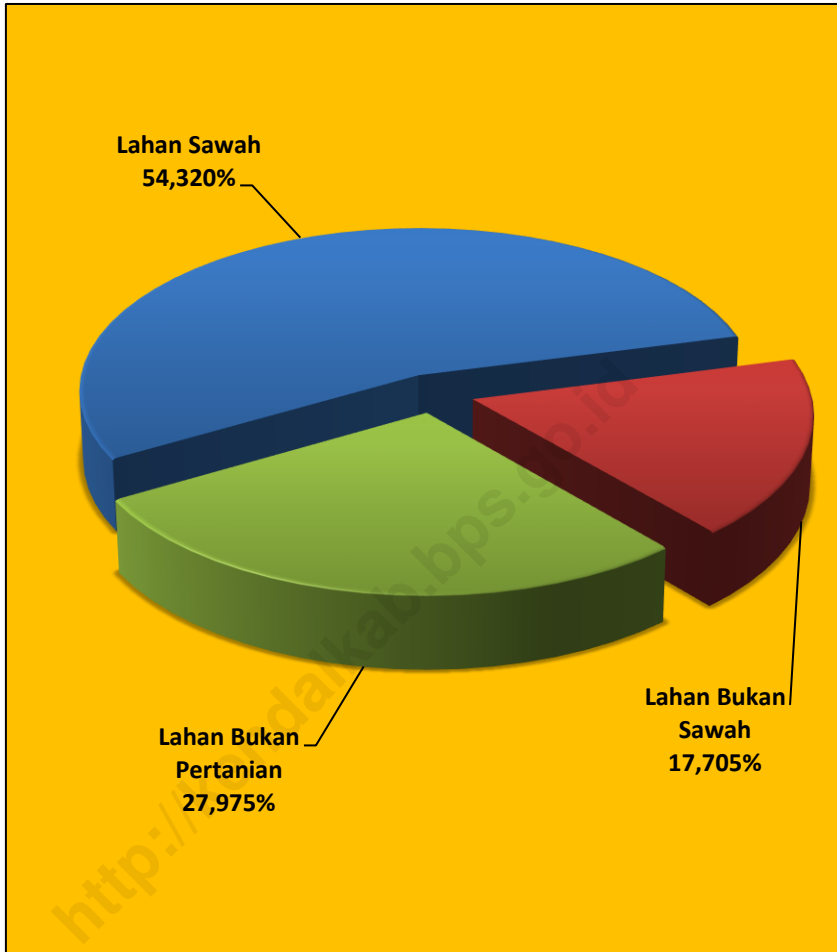
Tabel 1.9. Banyaknya Curah Hujan Menurut Bulan Tahun 2014 - 2016

(mm)

| Bulan | 2014 | 2015 | 2016 |
|-----------------------|-------------|-------------|-------------|
| (1) | (2) | (3) | (4) |
| 01. Januari | 1.033 | 353 | 203 |
| 02. Pebruari | 296 | 253 | 344 |
| 03. Maret | 136 | 160 | 137 |
| 04. April | 52 | 144 | 233 |
| 05. Mei | 65 | 96 | 182 |
| 06. Juni | 122 | 30 | 197 |
| 07. Juli | 74 | 24 | 102 |
| 08. Agustus | 6 | 7 | 75 |
| 09. September | 0 | 0 | 271 |
| 10. Oktober | 28 | 0 | 236 |
| 11. November | 182 | 152 | 170 |
| 12. Desember | 193 | 188 | 167 |
| Kecamatan Kota Kendal | 182 | 117 | 193 |

Sumber data: Pengairan Ranting Kecamatan Kota Kendal

Grafik 1. Perbandingan Luas Wilayah Kecamatan Kota Kendal Menurut Jenis Penggunaan Tahun 2016



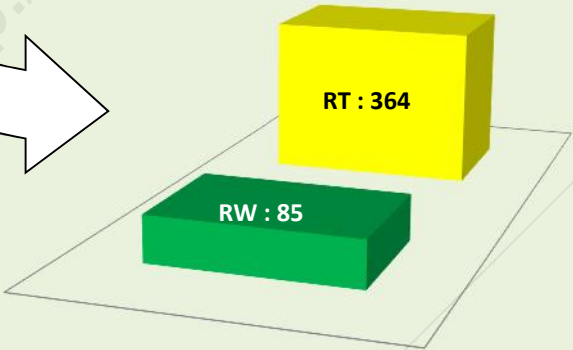
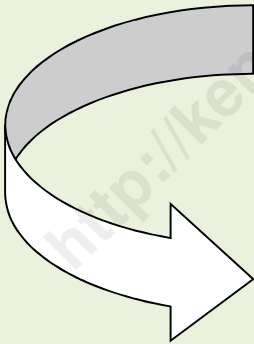


PEMERINTAHAN

Jumlah Perangkat
Kelurahan
99 orang



Banyaknya RW dan RT



BAB II. PEMERINTAHAN

Secara administrasi, Kecamatan Kota Kendal terbagi menjadi 20 (dua puluh) kelurahan dengan jumlah Rukun Warga (RW) sebanyak 85 RW dan jumlah Rukun Tetangga (RT) sebanyak 364 RT.

Jumlah aparat pemerintah kelurahan di wilayah Kecamatan Kota Kendal pada tahun 2016 tercatat mencapai 99 orang yang terdiri dari 20 Lurah, 20 Sekretaris Kelurahan, 15 Kasi Pembangunan, 12 Kasi Ketentraman dan Ketertiban (Tramtib), 18 Kasi Pemerintahan, dan 14 Kasi Kesejahteraan Sosial (Kesos). Dari 20 kelurahan yang ada, seluruh kelurahan telah memiliki lurah pada tahun 2016. Banyaknya Surat Pemberitahuan Pajak Terdaftar (SPT) tahun 2016 sebanyak 25.347 lembar, mengalami peningkatan sebesar 0,72 persen dibanding tahun 2015 yang berjumlah 25.166 lembar. Sementara itu, jumlah pendapatan Pajak Bumi dan Bangunan (PBB) tahun 2016 dari 20 kelurahan sebanyak 1,335 triliun rupiah. Pendapatan pajak tersebut berasal dari sekitar 76,12 persen wajib pajak dengan total target penerimaan pajak sebesar 1,754 triliun rupiah. Realisasi pajak tersebut meningkat dibandingkan tahun lalu yang sebesar 7,41 persen.

Kelurahan dengan realisasi pajak mencapai hampir 100 persen yaitu Kelurahan patukangan yaitu 98,87 persen. Sementara Kelurahan Karangsari merupakan kelurahan dengan realisasi pajak terendah yaitu hanya sebesar 60,17 persen, selanjutnya kelurahan dengan realisasi pajak terendah kedua adalah Kelurahan Ketapang yaitu hanya sebesar 65,60 persen.

Tabel 2.1. Banyaknya Dusun/Dukuh, Rukun Warga (RW), dan Rukun Tetangga (RT) Menurut Kelurahan Tahun 2016

| Desa/Kelurahan | Dusun/ Dukuh | Rukun Warga (RW) | Rukun Tetangga (RT) | |
|---------------------|-----------------|---------------------|------------------------|-----|
| (1) | (2) | (3) | (4) | |
| 01. Sukodono | 0 | 3 | 12 | |
| 02. Candiroto | 0 | 4 | 18 | |
| 03. Trompo | 0 | 3 | 16 | |
| 04. Jotang | 0 | 3 | 10 | |
| 05. Tunggulrejo | 0 | 2 | 9 | |
| 06. Sijeruk | 0 | 4 | 18 | |
| 07. Jetis | 0 | 4 | 12 | |
| 08. Bugangin | 0 | 2 | 10 | |
| 09. Langenharjo | 0 | 11 | 55 | |
| 10. Kalibuntu wetan | 0 | 3 | 14 | |
| 11. Kebondalem | 0 | 6 | 31 | |
| 12. Ketapang | 0 | 8 | 26 | |
| 13. Banyutowo | 0 | 5 | 11 | |
| 14. Karanghari | 0 | 5 | 27 | |
| 15. Patukangan | 0 | 3 | 12 | |
| 16. Pegulon | 0 | 8 | 19 | |
| 17. Pekauman | 0 | 3 | 8 | |
| 18. Ngilir | 0 | 3 | 18 | |
| 19. Balok | 0 | 1 | 6 | |
| 20. Bandengan | 0 | 4 | 32 | |
| Jumlah | | | | |
| | 2016 | 0 | 85 | 364 |
| | 2015 | 0 | 85 | 364 |
| | 2014 | 0 | 85 | 364 |

Sumber data: Monografi Desa

Tabel 2.2. Banyaknya Balai Kelurahan dan Kantor Kelurahan Tahun 2016

| Desa/Kelurahan | Balai Kelurahan | Kantor Kelurahan |
|---------------------|-----------------|------------------|
| (1) | (2) | (3) |
| 01. Sukodono | 1 | 1 |
| 02. Candiroto | 1 | 1 |
| 03. Trompo | 1 | 1 |
| 04. Jotang | 1 | 1 |
| 05. Tunggulrejo | 1 | 1 |
| 06. Sijeruk | 1 | 1 |
| 07. Jetis | 1 | 1 |
| 08. Bugangin | 1 | 1 |
| 09. Langenharjo | 1 | 1 |
| 10. Kalibuntu wetan | 1 | 1 |
| 11. Kebondalem | 1 | 1 |
| 12. Ketapang | 1 | 1 |
| 13. Banyutowo | 1 | 1 |
| 14. Karang Sari | 1 | 1 |
| 15. Patukangan | 1 | 1 |
| 16. Pegulon | 1 | 1 |
| 17. Pekauman | 1 | 1 |
| 18. Ngilir | 1 | 1 |
| 19. Balok | 1 | 1 |
| 20. Bandengan | 1 | 1 |
| Jumlah | 20 | 20 |
| | 20 | 20 |
| | 20 | 20 |

Sumber data: Monografi Desa

Tabel 2.3. Banyaknya Perangkat Kelurahan Menurut Kelurahan Tahun 2016

| Desa/Kelurahan | Lurah | Sekretaris Kelurahan | Kasi Pembangunan | |
|---------------------|-------|-------------------------|---------------------|----|
| (1) | (2) | (3) | (4) | |
| 01. Sukodono | 1 | 1 | 1 | |
| 02. Candiroto | 1 | 1 | 1 | |
| 03. Trompo | 1 | 1 | 1 | |
| 04. Jotang | 1 | 1 | 1 | |
| 05. Tunggulrejo | 1 | 1 | 0 | |
| 06. Sijeruk | 1 | 1 | 1 | |
| 07. Jetis | 1 | 1 | 0 | |
| 08. Bugangin | 1 | 1 | 0 | |
| 09. Langenharjo | 1 | 1 | 1 | |
| 10. Kalibuntu wetan | 1 | 1 | 1 | |
| 11. Kebondalem | 1 | 1 | 1 | |
| 12. Ketapang | 1 | 1 | 1 | |
| 13. Banyutowo | 1 | 1 | 1 | |
| 14. Karang Sari | 1 | 1 | 0 | |
| 15. Patukangan | 1 | 1 | 1 | |
| 16. Pegulon | 1 | 1 | 1 | |
| 17. Pekauman | 1 | 1 | 1 | |
| 18. Ngilir | 1 | 1 | 1 | |
| 19. Balok | 1 | 1 | 1 | |
| 20. Bandengan | 1 | 1 | 0 | |
| Jumlah | | | | |
| | 2016 | 20 | 20 | 15 |
| | 2015 | 20 | 20 | 15 |
| | 2014 | 20 | 20 | 15 |

Sumber data: Monografi Desa

Tabel 2.3. Lanjutan

| Desa/Kelurahan | Kasi Tramtib | Kasi Pemerintahan | Kasi Kesos | Jumlah | |
|---------------------|-----------------|----------------------|------------|--------|----|
| (1) | (5) | (6) | (7) | (13) | |
| 01. Sukodono | 0 | 1 | 1 | 5 | |
| 02. Candiroto | 0 | 1 | 0 | 4 | |
| 03. Trompo | 1 | 1 | 0 | 5 | |
| 04. Jotang | 0 | 0 | 1 | 4 | |
| 05. Tunggulrejo | 0 | 1 | 1 | 4 | |
| 06. Sijeruk | 0 | 1 | 1 | 5 | |
| 07. Jetis | 1 | 1 | 1 | 5 | |
| 08. Bugangin | 1 | 1 | 0 | 4 | |
| 09. Langenharjo | 1 | 1 | 1 | 6 | |
| 10. Kalibuntu wetan | 1 | 0 | 1 | 5 | |
| 11. Kebondalem | 1 | 1 | 1 | 6 | |
| 12. Ketapang | 1 | 1 | 0 | 5 | |
| 13. Banyutowo | 0 | 1 | 0 | 4 | |
| 14. Karang Sari | 1 | 1 | 1 | 5 | |
| 15. Patukangan | 0 | 1 | 0 | 4 | |
| 16. Pegulon | 1 | 1 | 1 | 6 | |
| 17. Pekauman | 1 | 1 | 1 | 6 | |
| 18. Ngilir | 1 | 1 | 1 | 6 | |
| 19. Balok | 0 | 1 | 1 | 5 | |
| 20. Bandengan | 1 | 1 | 1 | 5 | |
| Jumlah | 2016 | 12 | 18 | 14 | 99 |
| | 2015 | 12 | 18 | 14 | 99 |
| | 2014 | 12 | 18 | 14 | 99 |

Sumber data: Monografi Desa

Tabel 2.4. Banyaknya Surat Pemberitahuan Pajak Terdaftar (SPT) Menurut Kelurahan Tahun 2014 - 2016

| Desa/Kelurahan | 2014 | 2015 | 2016 |
|---------------------|--------|--------|--------|
| (1) | (2) | (3) | (4) |
| 01. Sukodono | 1.395 | 1.422 | 1.468 |
| 02. Candiroto | 1.341 | 1.340 | 1.355 |
| 03. Trompo | 1.392 | 1.393 | 1.405 |
| 04. Jotang | 1.178 | 1.177 | 1.179 |
| 05. Tunggulrejo | 538 | 537 | 538 |
| 06. Sijeruk | 1.462 | 1.462 | 1.462 |
| 07. Jetis | 610 | 956 | 977 |
| 08. Bugangin | 798 | 796 | 809 |
| 09. Langenharjo | 2.664 | 3.651 | 3.682 |
| 10. Kalibuntu wetan | 1.122 | 1.122 | 1.127 |
| 11. Kebondalem | 2.009 | 2.011 | 2.018 |
| 12. Ketapang | 1.493 | 1.991 | 1.999 |
| 13. Banyutowo | 1.827 | 1.827 | 1.826 |
| 14. Karang Sari | 1.945 | 1.962 | 1.974 |
| 15. Patukangan | 348 | 346 | 348 |
| 16. Pegulon | 654 | 654 | 657 |
| 17. Pekauman | 255 | 252 | 252 |
| 18. Ngilir | 860 | 863 | 866 |
| 19. Balok | 596 | 596 | 596 |
| 20. Bandengan | 815 | 808 | 809 |
| Jumlah | 23.302 | 25.166 | 25.347 |

Sumber data: Kantor Kecamatan Kota Kendal

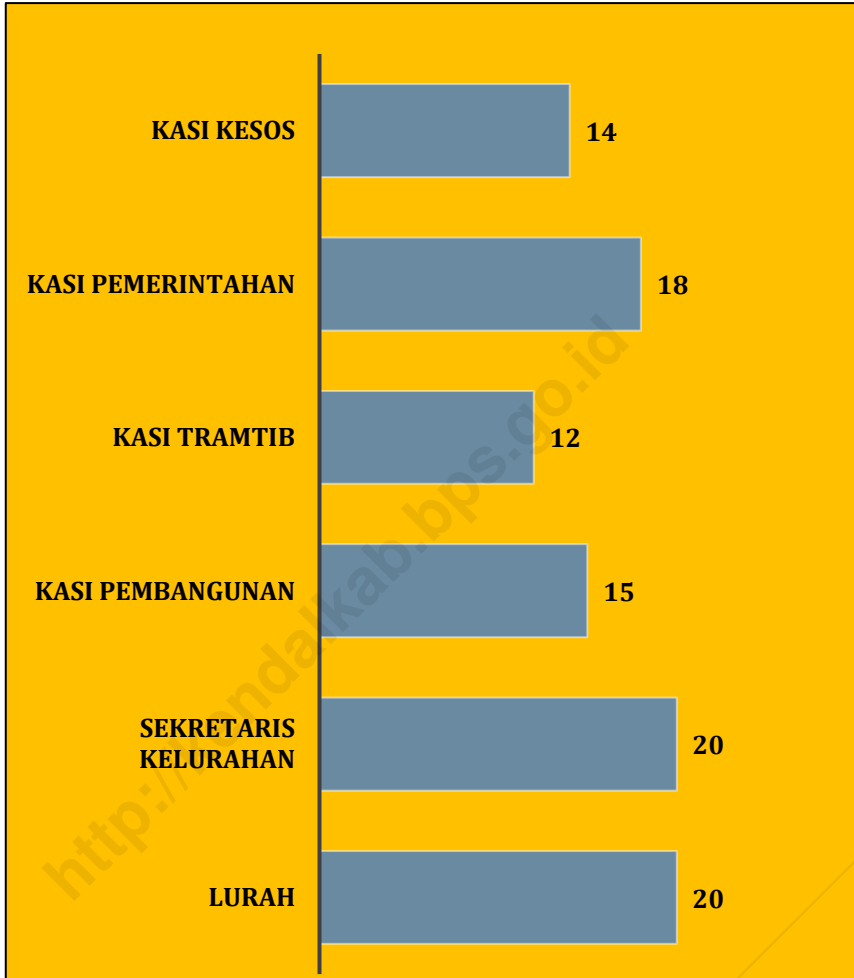
Tabel 2.5. Pemasukan Pajak Bumi dan Bangunan (PBB) Menurut Kelurahan Tahun 2014 - 2016

| Desa/Kelurahan | Target (Rp. 000,-) | Pemasukan PBB (Rp. 000,-) | Persentase PBB (%) | |
|---------------------|-----------------------|------------------------------|-----------------------|-------|
| (1) | (2) | (3) | (4) | |
| 01. Sukodono | 76.285 | 67.992 | 89,13 | |
| 02. Candiroto | 39.174 | 37.296 | 95,21 | |
| 03. Trompo | 59.847 | 54.622 | 91,27 | |
| 04. Jotang | 52.518 | 47.482 | 90,41 | |
| 05. Tunggulrejo | 23.023 | 21.052 | 91,44 | |
| 06. Sijeruk | 80.875 | 69.010 | 85,33 | |
| 07. Jetis | 40.886 | 37.067 | 90,66 | |
| 08. Bugangin | 49.169 | 43.028 | 87,51 | |
| 09. Langenharjo | 276.187 | 185.533 | 67,18 | |
| 10. Kalibuntu wetan | 118.797 | 78.121 | 65,76 | |
| 11. Kebondalem | 167.869 | 131.629 | 78,41 | |
| 12. Ketapang | 164.007 | 107.591 | 65,60 | |
| 13. Banyutowo | 65.392 | 50.975 | 77,95 | |
| 14. Karang Sari | 192.976 | 116.111 | 60,17 | |
| 15. Patukangan | 39.715 | 39.267 | 98,87 | |
| 16. Pegulon | 101.946 | 89.120 | 87,42 | |
| 17. Pekauman | 47.133 | 42.280 | 89,70 | |
| 18. Ngilir | 53.259 | 41.520 | 77,96 | |
| 19. Balok | 58.590 | 42.123 | 71,89 | |
| 20. Bandengan | 46.799 | 33.684 | 71,98 | |
| Jumlah | 2016 | 1.754.447 | 1.335.503 | 76,12 |
| | 2015 | 1.619.457 | 1.243.350 | 76,78 |
| | 2014 | 1.623.923 | 1.291.891 | 79,55 |

Sumber data: Kantor DPPKAD-PBB P2 Kota Kendal per 31 Desember 2016

Keterangan : data tidak tersedia

Grafik 2. Banyaknya Perangkat Kelurahan Tahun 2016



Kependudukan

Penduduk Kecamatan Kota Kendal Tahun 2016

55.547 JIWA



28.068
Laki-Laki



27.479
Perempuan



Sex Ratio
(L/P)

102,14

**Rumah
Tangga**



13.084

**Rata-rata Anggota
Rumah Tangga**



4,25

Kepadatan Penduduk
(Jiwa/km²)



2.020

BAB III. KEPENDUDUKAN

Jumlah penduduk Kecamatan Kota Kendal tahun 2016 sebanyak 55.547 jiwa, terdiri dari 28.068 jiwa (50,53 %) laki-laki dan 27.479 jiwa (49,47%) perempuan. Kelurahan dengan jumlah penduduk terbesar adalah Kelurahan Langenharjo yaitu mencapai 6.404 jiwa (11,51 persen dari total jumlah penduduk Kecamatan Kota Kendal). Sementara itu, Kelurahan Tunggulrejo merupakan kelurahan dengan jumlah penduduk terkecil di Kecamatan Kota Kendal yaitu hanya sebesar 883 jiwa (1,59 persen dari total jumlah penduduk Kecamatan Kota Kendal).

Kepadatan penduduk di Kecamatan Kota Kendal tahun 2016 sebesar 2.020 jiwa/km², hal ini menunjukkan bahwa setiap 1 km² luas wilayah di Kecamatan Kota Kendal dihuni oleh sekitar 2.020 jiwa. Kepadatan penduduk di Kecamatan Kota Kendal selama tiga tahun menunjukkan tren yang fluktuatif, pada tahun 2014 sebesar 2.019 jiwa/km² menurun menjadi 1.999 jiwa/km² pada tahun 2015 dan pada tahun 2016 kembali meningkat menjadi 2.020 jiwa/km². Kelurahan terpadat di Kecamatan Kota Kendal adalah Kelurahan Patukangan dengan kepadatan penduduk sebesar 10.638 jiwa/km², sedangkan Kelurahan Balok merupakan kelurahan dengan kepadatan penduduk terkecil yaitu sebesar 465 jiwa/km².

Piramida penduduk Kecamatan Kota Kendal tahun 2016 cenderung berbentuk kerucut dengan struktur umur penduduk tergolong penduduk usia muda. Apabila dilihat menurut kelompok umur, penduduk terbesar berada pada kelompok umur 15 – 19 tahun yaitu sebesar 4.405 jiwa. Sedangkan jumlah penduduk terkecil berada pada kelompok umur 70 – 74 tahun yaitu sebesar 726 jiwa.

Tabel 3.1. Jumlah Penduduk Menurut Jenis Kelamin Tahun 2006 - 2016

| Tahun | Laki-Laki | Perempuan | Jumlah |
|-------|-----------|-----------|--------|
| (1) | (2) | (3) | (4) |
| 2006 | 26.470 | 26.706 | 53.176 |
| 2007 | 26.688 | 27.343 | 54.031 |
| 2008 | 26.808 | 27.478 | 54.286 |
| 2010 | 27.776 | 28.024 | 55.800 |
| 2011 | 28.149 | 28.372 | 56.521 |
| 2012 | 26.629 | 26.418 | 53.047 |
| 2013 | 27.218 | 26.510 | 53.728 |
| 2014 | 28.013 | 27.502 | 55.515 |
| 2015 | 27.736 | 27.091 | 54.827 |
| 2016 | 28.068 | 27.479 | 55.547 |

Keterangan : Data tahun 2006-2011 sumber data Statistik Kecamatan Kota Kendal dan 2012-2016 data dari Dinas Kependudukan dan Catatan Sipil Kabupaten Kendal

Tabel 3.2. Jumlah Penduduk Menurut Jenis Kelamin dan Sex Rasio Dirinci Per Kelurahan Tahun 2016

| Desa/Kelurahan | Laki-Laki | Perempuan | Jumlah | Sex Rasio | |
|---------------------|-----------|-----------|--------|-----------|--------|
| (1) | (2) | (3) | (4) | (5) | |
| 01. Sukodono | 1.332 | 1.302 | 2.634 | 102,30 | |
| 02. Candiroto | 1.521 | 1.434 | 2.955 | 106,07 | |
| 03. Trompo | 1.459 | 1.330 | 2.789 | 109,70 | |
| 04. Jotang | 958 | 1.023 | 1.981 | 93,65 | |
| 05. Tunggulrejo | 452 | 431 | 883 | 104,87 | |
| 06. Sijeruk | 1.364 | 1.383 | 2.747 | 98,63 | |
| 07. Jetis | 609 | 580 | 1.189 | 105,00 | |
| 08. Bugangin | 802 | 779 | 1.581 | 102,95 | |
| 09. Langenharjo | 3.235 | 3.169 | 6.404 | 102,08 | |
| 10. Kalibuntu wetan | 1.227 | 1.199 | 2.426 | 102,34 | |
| 11. Kebondalem | 2.557 | 2.521 | 5.078 | 101,43 | |
| 12. Ketapang | 2.040 | 1.995 | 4.035 | 102,26 | |
| 13. Banyutowo | 1.678 | 1.633 | 3.311 | 102,76 | |
| 14. Karang Sari | 2.407 | 2.371 | 4.778 | 101,52 | |
| 15. Patukangan | 695 | 688 | 1.383 | 101,02 | |
| 16. Pegulon | 1.048 | 1.107 | 2.155 | 94,67 | |
| 17. Pekauman | 450 | 495 | 945 | 90,91 | |
| 18. Ngilir | 1.018 | 1.055 | 2.073 | 96,49 | |
| 19. Balok | 609 | 571 | 1.180 | 106,65 | |
| 20. Bandengan | 2.607 | 2.413 | 5.020 | 108,04 | |
| Jumlah | 2016 | 28.068 | 27.479 | 55.547 | 102,14 |
| | 2015 | 27.736 | 27.091 | 54.827 | 102,38 |
| | 2014 | 28.013 | 27.502 | 55.515 | 101,86 |

Sumber data: Dinas Kependudukan dan Catatan Sipil Kabupaten Kendal

Tabel 3.3. Jumlah Penduduk, Rumah Tangga, dan Rata - Rata Anggota Rumah Tangga Menurut Kelurahan Tahun 2016

| Desa/Kelurahan | | Penduduk | Rumah Tangga | Rata-Rata Anggota Rumah Tangga |
|---------------------|------|----------|--------------|--------------------------------|
| (1) | | (2) | (3) | (4) |
| 01. Sukodono | | 2.634 | 661 | 3,98 |
| 02. Candiroto | | 2.955 | 738 | 4,00 |
| 03. Trompo | | 2.789 | 907 | 3,07 |
| 04. Jotang | | 1.981 | 424 | 4,67 |
| 05. Tunggulrejo | | 883 | 301 | 2,93 |
| 06. Sijeruk | | 2.747 | 842 | 3,26 |
| 07. Jetis | | 1.189 | 297 | 4,00 |
| 08. Bugangin | | 1.581 | 489 | 3,23 |
| 09. Langenharjo | | 6.404 | 1.309 | 4,89 |
| 10. Kalibuntu wetan | | 2.426 | 473 | 5,13 |
| 11. Kebondalem | | 5.078 | 1.038 | 4,89 |
| 12. Ketapang | | 4.035 | 1.028 | 3,93 |
| 13. Banyutowo | | 3.311 | 854 | 3,88 |
| 14. Karang Sari | | 4.778 | 1.031 | 4,63 |
| 15. Patukangan | | 1.383 | 403 | 3,43 |
| 16. Pegulon | | 2.155 | 451 | 4,78 |
| 17. Pekauman | | 945 | 211 | 4,48 |
| 18. Ngilir | | 2.073 | 438 | 4,73 |
| 19. Balok | | 1.180 | 245 | 4,82 |
| 20. Bandengan | | 5.020 | 944 | 5,32 |
| Jumlah | 2016 | 55.547 | 13.084 | 4,25 |
| | 2015 | 54.827 | 13.008 | 4,21 |
| | 2014 | 55.515 | 15.066 | 3,68 |

Sumber data: Dinas Kependudukan dan Catatan Sipil Kabupaten Kendal

Tabel 3.4. Luas Wilayah, Jumlah Penduduk, dan Kepadatan Penduduk Menurut Kelurahan Tahun 2016

| Desa/Kelurahan | Luas (Km ²) | Penduduk (Jiwa) | Kepadatan Penduduk per Km ² | |
|---------------------|-------------------------|-----------------|--|-------|
| (1) | (2) | (3) | (4) | |
| 01. Sukodono | 1,18 | 2.634 | 2.232 | |
| 02. Candiroto | 1,08 | 2.955 | 2.736 | |
| 03. Trompo | 0,93 | 2.789 | 2.999 | |
| 04. Jotang | 0,96 | 1.981 | 2.064 | |
| 05. Tunggulrejo | 0,39 | 883 | 2.264 | |
| 06. Sijeruk | 1,08 | 2.747 | 2.544 | |
| 07. Jetis | 0,56 | 1.189 | 2.123 | |
| 08. Bugangin | 0,68 | 1.581 | 2.325 | |
| 09. Langenharjo | 1,45 | 6.404 | 4.417 | |
| 10. Kalibuntu wetan | 3,02 | 2.426 | 803 | |
| 11. Kebondalem | 1,31 | 5.078 | 3.876 | |
| 12. Ketapang | 1,50 | 4.035 | 2.690 | |
| 13. Banyutowo | 3,05 | 3.311 | 1.086 | |
| 14. Karang Sari | 4,03 | 4.778 | 1.186 | |
| 15. Patukangan | 0,13 | 1.383 | 10.638 | |
| 16. Pegulon | 0,23 | 2.155 | 9.370 | |
| 17. Pekauman | 0,36 | 945 | 2.625 | |
| 18. Ngilir | 1,05 | 2.073 | 1.974 | |
| 19. Balok | 2,54 | 1.180 | 465 | |
| 20. Bandengan | 1,97 | 5.020 | 2.548 | |
| Jumlah | 2016 | 27,50 | 55.547 | 2.020 |
| | 2015 | 27,50 | 54.827 | 1.994 |
| | 2014 | 27,50 | 55.515 | 2.019 |

Sumber data: Dinas Kependudukan dan Catatan Sipil Kabupaten Kendal

Tabel 3.5. Laju Pertumbuhan Penduduk Menurut Kelurahan Tahun 2015-2016

| Desa/Kelurahan | Penduduk 2015 (Jiwa) | Penduduk 2016 (Jiwa) | Laju Pertumbuhan Penduduk (%) |
|---------------------|----------------------|----------------------|-------------------------------|
| (1) | (2) | (3) | (4) |
| 01. Sukodono | 2.585 | 2.634 | 1,90 |
| 02. Candiroto | 2.861 | 2.955 | 3,29 |
| 03. Trompo | 2.738 | 2.789 | 1,86 |
| 04. Jotang | 1.927 | 1.981 | 2,80 |
| 05. Tunggulrejo | 832 | 883 | 6,13 |
| 06. Sijeruk | 2.669 | 2.747 | 2,92 |
| 07. Jetis | 1.135 | 1.189 | 4,76 |
| 08. Bugangin | 1.577 | 1.581 | 0,25 |
| 09. Langenharjo | 6.392 | 6.404 | 0,19 |
| 10. Kalibuntu wetan | 2.408 | 2.426 | 0,75 |
| 11. Kebondalem | 5.001 | 5.078 | 1,54 |
| 12. Ketapang | 3.932 | 4.035 | 2,62 |
| 13. Banyutowo | 3.193 | 3.311 | 3,70 |
| 14. Karang Sari | 4.749 | 4.778 | 0,61 |
| 15. Patukangan | 1.396 | 1.383 | -0,93 |
| 16. Pegulon | 2.208 | 2.155 | -2,40 |
| 17. Pekauman | 972 | 945 | -2,78 |
| 18. Ngilir | 2.058 | 2.073 | 0,73 |
| 19. Balok | 1.173 | 1.180 | 0,60 |
| 20. Bandengan | 5.021 | 5.020 | -0,02 |
| Jumlah | 54.827 | 55.547 | 1,31 |

Sumber data: Statistik Kecamatan Kota Kendal

Tabel 3.6. Jumlah Penduduk Menurut Kelompok Umur dan Jenis Kelamin Tahun 2014

| Kelompok Umur | Penduduk | | Jumlah |
|---------------|-----------|-----------|--------|
| | Laki-Laki | Perempuan | |
| (1) | (2) | (3) | (4) |
| 00 - 04 | 2.455 | 2.312 | 4.767 |
| 05 - 09 | 2.395 | 2.247 | 4.642 |
| 10 - 14 | 2.549 | 2.324 | 4.873 |
| 15 - 19 | 2.681 | 2.597 | 5.278 |
| 20 - 24 | 2.329 | 2.274 | 4.603 |
| 25 - 29 | 2.485 | 2.369 | 4.854 |
| 30 - 34 | 2.229 | 2.031 | 4.260 |
| 35 - 39 | 2.004 | 2.079 | 4.083 |
| 40 - 44 | 2.176 | 2.214 | 4.390 |
| 45 - 49 | 2.016 | 2.095 | 4.111 |
| 50 - 54 | 1.770 | 1.584 | 3.354 |
| 55 - 59 | 1.162 | 1.044 | 2.206 |
| 60 - 64 | 559 | 638 | 1.197 |
| 65 - 69 | 474 | 586 | 1.060 |
| 70 - 74 | 349 | 568 | 917 |
| 75 + | 380 | 540 | 920 |
| Jumlah | 28.013 | 27.502 | 55.515 |

Sumber data: Statistik Kecamatan Kota Kendal

Tabel 3.7. Jumlah Penduduk Menurut Kelompok Umur dan Jenis Kelamin Tahun 2015

| Kelompok Umur | Penduduk | | Jumlah |
|---------------|-----------|-----------|--------|
| | Laki-Laki | Perempuan | |
| (1) | (2) | (3) | (4) |
| 00 - 04 | 2.342 | 2.175 | 4.517 |
| 05 - 09 | 2.273 | 2.110 | 4.383 |
| 10 - 14 | 2.333 | 2.104 | 4.437 |
| 15 - 19 | 2.609 | 2.548 | 5.157 |
| 20 - 24 | 2.527 | 2.376 | 4.903 |
| 25 - 29 | 2.243 | 2.009 | 4.252 |
| 30 - 34 | 1.955 | 1.830 | 3.785 |
| 35 - 39 | 2.009 | 2.060 | 4.069 |
| 40 - 44 | 2.100 | 2.087 | 4.187 |
| 45 - 49 | 2.041 | 2.142 | 4.183 |
| 50 - 54 | 1.859 | 1.734 | 3.593 |
| 55 - 59 | 1.364 | 1.338 | 2.702 |
| 60 - 64 | 761 | 779 | 1.540 |
| 65 - 69 | 494 | 570 | 1.064 |
| 70 - 74 | 333 | 506 | 839 |
| 75 + | 493 | 723 | 1.216 |
| Jumlah | 27.736 | 27.091 | 54.827 |

Sumber data: Statistik Kecamatan Kota Kendal

Tabel 3.8. Jumlah Penduduk Menurut Kelompok Umur dan Jenis Kelamin Tahun 2016

| Kelompok Umur | Penduduk | | Jumlah |
|---------------|-----------|-----------|--------|
| | Laki-Laki | Perempuan | |
| (1) | (2) | (3) | (4) |
| 00 - 04 | 1.179 | 1.021 | 2.200 |
| 05 - 09 | 2.415 | 2.225 | 4.640 |
| 10 - 14 | 2.205 | 2.057 | 4.262 |
| 15 - 19 | 2.311 | 2.094 | 4.405 |
| 20 - 24 | 2.562 | 2.455 | 5.017 |
| 25 - 29 | 2.367 | 2.308 | 4.675 |
| 30 - 34 | 2.508 | 2.411 | 4.919 |
| 35 - 39 | 2.244 | 2.205 | 4.449 |
| 40 - 44 | 1.867 | 2.018 | 3.885 |
| 45 - 49 | 2.012 | 2.084 | 4.096 |
| 50 - 54 | 1.892 | 2.084 | 3.976 |
| 55 - 59 | 1.758 | 1.694 | 3.452 |
| 60 - 64 | 1.210 | 1.086 | 2.296 |
| 65 - 69 | 642 | 612 | 1.254 |
| 70 - 74 | 327 | 399 | 726 |
| 75 + | 569 | 726 | 1.295 |
| Jumlah | 28.068 | 27.479 | 55.547 |

Sumber data: Statistik Kecamatan Kota Kendal

Tabel 3.9. Banyaknya Akseptor KB Aktif Menurut Kelurahan dan Jenis Kontrasepsi Tahun 2016

| Desa/Kelurahan | PUS | Kontrasepsi | | |
|---------------------|-------|-------------|-----|-------|
| | | IUD | PIL | |
| (1) | (2) | (3) | (4) | |
| 01. Sukodono | 461 | 26 | 24 | |
| 02. Candiroto | 577 | 23 | 46 | |
| 03. Trompo | 531 | 19 | 10 | |
| 04. Jotang | 486 | 17 | 36 | |
| 05. Tunggulrejo | 245 | 24 | 72 | |
| 06. Sijeruk | 503 | 17 | 68 | |
| 07. Jetis | 204 | 22 | 11 | |
| 08. Bugangin | 250 | 30 | 26 | |
| 09. Langenharjo | 1.072 | 138 | 134 | |
| 10. Kalibuntu wetan | 366 | 21 | 21 | |
| 11. Kebondalem | 833 | 53 | 32 | |
| 12. Ketapang | 717 | 27 | 132 | |
| 13. Banyutowo | 637 | 20 | 84 | |
| 14. Karang Sari | 773 | 62 | 45 | |
| 15. Patukangan | 239 | 32 | 24 | |
| 16. Pegulon | 263 | 53 | 19 | |
| 17. Pekauman | 145 | 18 | 15 | |
| 18. Ngilir | 355 | 44 | 40 | |
| 19. Balok | 219 | 21 | 16 | |
| 20. Bandengan | 772 | 50 | 62 | |
| Jumlah | 2016 | 9.648 | 717 | 917 |
| | 2015 | 10.501 | 916 | 1.262 |
| | 2014 | 10.501 | 839 | 1.264 |

Sumber data: PPLKB Kecamatan Kota Kendal

Tabel 3.9. Lanjutan

| Desa/Kelurahan | Kontrasepsi | | | |
|---------------------|-------------|-----|--------|-------|
| | Kondom | IMP | Suntik | |
| (1) | (5) | (6) | (7) | |
| 01. Sukodono | 7 | 7 | 219 | |
| 02. Candiroto | 1 | 5 | 360 | |
| 03. Trompo | 1 | 8 | 284 | |
| 04. Jotang | 1 | 5 | 236 | |
| 05. Tunggulrejo | 2 | 17 | 99 | |
| 06. Sijeruk | 6 | 10 | 229 | |
| 07. Jetis | 3 | 3 | 112 | |
| 08. Bugangin | 1 | 5 | 98 | |
| 09. Langenharjo | 9 | 30 | 302 | |
| 10. Kalibuntu wetan | 2 | 10 | 186 | |
| 11. Kebondalem | 2 | 20 | 371 | |
| 12. Ketapang | 11 | 46 | 332 | |
| 13. Banyutowo | 0 | 15 | 318 | |
| 14. Karang Sari | 1 | 20 | 369 | |
| 15. Patukangan | 0 | 15 | 88 | |
| 16. Pegulon | 5 | 9 | 75 | |
| 17. Pekauman | 0 | 2 | 40 | |
| 18. Ngilir | 2 | 10 | 137 | |
| 19. Balok | 5 | 32 | 97 | |
| 20. Bandengan | 3 | 52 | 425 | |
| Jumlah | 2016 | 62 | 321 | 4.377 |
| | 2015 | 19 | 581 | 5.126 |
| | 2014 | 19 | 542 | 5.131 |

Sumber data: PPLKB Kecamatan Kota Kendal

Tabel 3.9. Lanjutan

| Desa/Kelurahan | Kontrasepsi | | | |
|---------------------|-------------|-----|--------|-------|
| | MOP | MOW | Jumlah | |
| (1) | (8) | (9) | (10) | |
| 01. Sukodono | 4 | 0 | 287 | |
| 02. Candiroto | 6 | 0 | 441 | |
| 03. Trompo | 8 | 0 | 330 | |
| 04. Jotang | 6 | 0 | 301 | |
| 05. Tunggulrejo | 4 | 2 | 220 | |
| 06. Sijeruk | 10 | 0 | 340 | |
| 07. Jetis | 9 | 1 | 161 | |
| 08. Bugangin | 16 | 2 | 178 | |
| 09. Langenharjo | 58 | 5 | 676 | |
| 10. Kalibuntu wetan | 3 | 1 | 244 | |
| 11. Kebondalem | 25 | 2 | 505 | |
| 12. Ketapang | 7 | 0 | 555 | |
| 13. Banyutowo | 3 | 1 | 441 | |
| 14. Karang Sari | 25 | 2 | 524 | |
| 15. Patukangan | 9 | 3 | 171 | |
| 16. Pegulon | 16 | 1 | 178 | |
| 17. Pekauman | 8 | 1 | 84 | |
| 18. Ngilir | 9 | 1 | 243 | |
| 19. Balok | 4 | 0 | 175 | |
| 52. Bandengan | 22 | 0 | 614 | |
| Jumlah | 2016 | 252 | 22 | 6.668 |
| | 2015 | 71 | 238 | 8.213 |
| | 2014 | 71 | 225 | 8.091 |

Sumber data: PPLKB Kecamatan Kota Kendal

Tabel 3.10. Banyaknya Pemeluk Agama Menurut Kelurahan Tahun 2016

| Desa/Kelurahan | Islam | Kristen Protestan | Kristen Katholik | |
|---------------------|-------|-------------------|------------------|-----|
| (1) | (2) | (3) | (4) | |
| 01. Sukodono | 2.634 | 0 | 0 | |
| 02. Candiroto | 2.941 | 14 | 0 | |
| 03. Trompo | 2.789 | 0 | 0 | |
| 04. Jotang | 1.959 | 22 | 0 | |
| 05. Tunggulrejo | 522 | 232 | 117 | |
| 06. Sijeruk | 2.740 | 0 | 4 | |
| 07. Jetis | 1.179 | 6 | 4 | |
| 08. Bugangin | 1.331 | 0 | 250 | |
| 09. Langenharjo | 6.400 | 3 | 1 | |
| 10. Kalibuntu wetan | 2.426 | 0 | 0 | |
| 11. Kebondalem | 5.065 | 13 | 0 | |
| 12. Ketapang | 4.019 | 16 | 0 | |
| 13. Banyutowo | 3.131 | 87 | 70 | |
| 14. Karang Sari | 4.649 | 62 | 56 | |
| 15. Patukangan | 1.190 | 161 | 28 | |
| 16. Pegulon | 2.075 | 32 | 44 | |
| 17. Pekauman | 942 | 0 | 3 | |
| 18. Ngilir | 2.039 | 13 | 9 | |
| 19. Balok | 1.170 | 8 | 2 | |
| 52. Bandengan | 5.019 | 1 | 0 | |
| Jumlah | 2016 | 54.220 | 670 | 588 |
| | 2015 | 53.318 | 866 | 586 |
| | 2014 | 54.006 | 866 | 586 |

Sumber data: KUA Kecamatan Kota Kendal

Tabel 3.10. Lanjutan

| Desa/Kelurahan | Budha | Hindu | Konghucu | |
|---------------------|-------|-------|----------|---|
| (1) | (5) | (6) | (7) | |
| 01. Sukodono | 0 | 0 | 0 | |
| 02. Candiroto | 0 | 0 | 0 | |
| 03. Trompo | 0 | 0 | 0 | |
| 04. Jotang | 0 | 0 | 0 | |
| 05. Tunggulrejo | 2 | 10 | 0 | |
| 06. Sijeruk | 0 | 3 | 0 | |
| 07. Jetis | 0 | 0 | 0 | |
| 08. Bugangin | 0 | 0 | 0 | |
| 09. Langenharjo | 0 | 0 | 0 | |
| 10. Kalibuntu wetan | 0 | 0 | 0 | |
| 11. Kebondalem | 0 | 0 | 0 | |
| 12. Ketapang | 0 | 0 | 0 | |
| 13. Banyutowo | 19 | 4 | 0 | |
| 14. Karang Sari | 11 | 0 | 0 | |
| 15. Patukangan | 0 | 4 | 0 | |
| 16. Pegulon | 4 | 0 | 0 | |
| 17. Pekauman | 0 | 0 | 0 | |
| 18. Ngilir | 0 | 12 | 0 | |
| 19. Balok | 0 | 0 | 0 | |
| 52. Bandengan | 0 | 0 | 0 | |
| Jumlah | 2016 | 36 | 33 | 0 |
| | 2015 | 21 | 36 | 0 |
| | 2014 | 21 | 36 | 0 |

Sumber data: KUA Kecamatan Kota Kendal

Tabel 3.11. Banyaknya Tempat Ibadah Menurut Kelurahan Tahun 2016

| Desa/Kelurahan | Masjid | Musholla | Gereja | Kuil/Pura | Klenteng | |
|---------------------|--------|----------|--------|-----------|----------|---|
| (1) | (2) | (3) | (4) | (5) | (6) | |
| 01. Sukodono | 1 | 12 | 0 | 0 | 0 | |
| 02. Candiroto | 1 | 14 | 0 | 0 | 0 | |
| 03. Trompo | 1 | 10 | 0 | 0 | 0 | |
| 04. Jotang | 1 | 9 | 0 | 0 | 0 | |
| 05. Tunggulrejo | 1 | 2 | 0 | 0 | 0 | |
| 06. Sijeruk | 1 | 10 | 0 | 0 | 0 | |
| 07. Jetis | 1 | 7 | 0 | 0 | 0 | |
| 08. Bugangin | 2 | 14 | 0 | 0 | 0 | |
| 09. Langenharjo | 2 | 23 | 0 | 0 | 0 | |
| 10. Kalibuntu wetan | 1 | 9 | 0 | 0 | 0 | |
| 11. Kebondalem | 2 | 30 | 3 | 0 | 0 | |
| 12. Ketapang | 3 | 16 | 0 | 0 | 0 | |
| 13. Banyutowo | 1 | 17 | 0 | 0 | 0 | |
| 14. Karang Sari | 4 | 11 | 1 | 0 | 0 | |
| 15. Patukangan | 0 | 11 | 1 | 0 | 0 | |
| 16. Pegulon | 1 | 11 | 1 | 0 | 0 | |
| 17. Pekauman | 1 | 6 | 0 | 0 | 0 | |
| 18. Ngilir | 1 | 8 | 0 | 0 | 0 | |
| 19. Balok | 0 | 6 | 0 | 0 | 0 | |
| 52. Bandengan | 2 | 11 | 0 | 0 | 0 | |
| Jumlah | 2016 | 27 | 237 | 6 | 0 | 0 |
| | 2015 | 27 | 224 | 6 | 0 | 0 |
| | 2014 | 27 | 224 | 6 | 0 | 0 |

Sumber data: KUA Kecamatan Kota Kendal

Tabel 3.12. Banyaknya Calon Jamaah Haji Menurut Kelurahan Tahun 2014 - 2016

| Desa/Kelurahan | 2014 | 2015 | 2016 |
|---------------------|------|------|------|
| (1) | (2) | (3) | (4) |
| 01. Sukodono | 4 | 5 | 3 |
| 02. Candiroto | 3 | 4 | 5 |
| 03. Trompo | 0 | 0 | 5 |
| 04. Jotang | 2 | 0 | 2 |
| 05. Tunggulrejo | 2 | 0 | 0 |
| 06. Sijeruk | 4 | 4 | 1 |
| 07. Jetis | 0 | 0 | 0 |
| 08. Bugangin | 3 | 4 | 9 |
| 09. Langenharjo | 17 | 33 | 8 |
| 10. Kalibuntu wetan | 3 | 2 | 2 |
| 11. Kebondalem | 3 | 19 | 8 |
| 12. Ketapang | 0 | 2 | 6 |
| 13. Banyutowo | 0 | 7 | 7 |
| 14. Karang Sari | 1 | 10 | 7 |
| 15. Patukangan | 4 | 4 | 3 |
| 16. Pegulon | 6 | 5 | 5 |
| 17. Pekauman | 0 | 1 | 3 |
| 18. Ngilir | 3 | 2 | 3 |
| 19. Balok | 0 | 0 | 0 |
| 52. Bandengan | 0 | 0 | 1 |
| Jumlah | 55 | 102 | 78 |

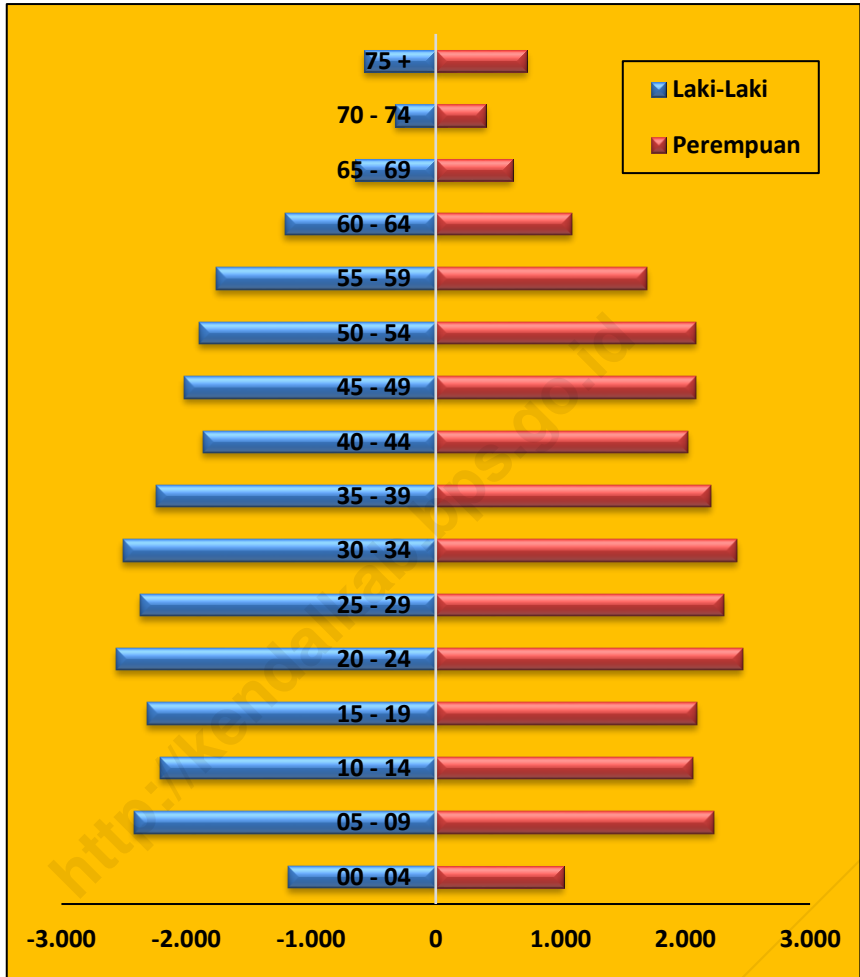
Sumber data: KUA Kecamatan Kota Kendal

Tabel 3.13. Banyaknya Nikah, Talak, Cerai, dan Rujuk Menurut Kelurahan Tahun 2016

| Desa/Kelurahan | Nikah | Talak | Cerai | Rujuk | |
|---------------------|-------|-------|-------|-------|---|
| (1) | (2) | (3) | (4) | (5) | |
| 01. Sukodono | 23 | 0 | 0 | 0 | |
| 02. Candiroto | 27 | 0 | 0 | 0 | |
| 03. Trompo | 29 | 1 | 0 | 0 | |
| 04. Jotang | 23 | 0 | 1 | 0 | |
| 05. Tunggulrejo | 8 | 0 | 0 | 0 | |
| 06. Sijeruk | 26 | 0 | 0 | 0 | |
| 07. Jetis | 7 | 0 | 0 | 0 | |
| 08. Bugangin | 18 | 0 | 0 | 0 | |
| 09. Langenharjo | 48 | 1 | 1 | 0 | |
| 10. Kalibuntu wetan | 16 | 0 | 1 | 0 | |
| 11. Kebondalem | 42 | 1 | 0 | 0 | |
| 12. Ketapang | 31 | 0 | 0 | 0 | |
| 13. Banyutowo | 33 | 1 | 1 | 0 | |
| 14. Karangsari | 42 | 1 | 1 | 0 | |
| 15. Patukangan | 12 | 0 | 1 | 0 | |
| 16. Pegulon | 10 | 1 | 0 | 0 | |
| 17. Pekauman | 13 | 1 | 0 | 0 | |
| 18. Ngilir | 26 | 0 | 0 | 0 | |
| 19. Balok | 7 | 0 | 0 | 0 | |
| 52. Bandengan | 49 | 2 | 1 | 0 | |
| Jumlah | 2016 | 490 | 9 | 7 | 0 |
| | 2015 | 790 | 5 | 0 | 0 |
| | 2014 | 568 | 4 | 4 | 0 |

Sumber data: KUA Kecamatan Kota Kendal

Grafik 3. Penduduk Kecamatan Kota Kendal Menurut Kelompok Umur dan Jenis Kelamin Tahun 2016



Sosial



SD Negeri : 34,
SD Swasta : 4, MI : 2

SMP Negeri : 2,
SMP Swasta : 5, MTs : 3

SMA Negeri : 1, SMA
Swasta : 3, SMK : 5,
MA : 1



Dokter : 23 orang, Bidan : 64 orang,
Perawat : 44, Dukun Bayi : 12 orang

BAB IV. SOSIAL

Pendidikan merupakan sarana penting dalam mencetak sumber daya manusia yang berkualitas, untuk itu diperlukan prasarana pendidikan yang bagus dan representatif guna mendukung wajib belajar pendidikan dasar 9 tahun. Di Kecamatan Kota Kendal terdapat fasilitas pendidikan mulai dari sekolah pra sekolah (Taman Kanak – Kanak) hingga SLTA. Jumlah sekolah pra sekolah pada tahun 2016 sebesar 24 unit dengan jumlah murid sebesar 1.435 murid, jumlah sekolah setingkat SD di kecamatan ini mencapai 40 unit dengan 6.587 orang murid. Sementara sekolah setingkat SMP sebanyak 10 unit dengan jumlah murid sebesar 3.278 murid dan terdapat 10 unit sekolah SMA sederajat dengan 4.892 orang murid.

Di bidang kesehatan, prasarana yang ada di Kecamatan Kota Kendal tersedia RSUD 1 unit, Puskesmas 2 unit, puskesmas pembantu 4 unit, praktik dokter umum sebanyak 11 orang, 20 pos kesehatan desa, 9 apotek dan hampir di setiap kelurahan sudah terdapat bidan desa untuk membantu pelayanan kesehatan bagi penduduk kelurahan.

Penyandang cacat tubuh sebagai salah satu penyandang masalah kesejahteraan sosial perlu mendapat perhatian agar mereka dapat melaksanakan fungsi sosialnya. Oleh karena itu, pemberian santunan dan rehabilitasi sosial bagi penyandang cacat dan orang jompo/terlantar mutlak diberikan. Penderita cacat di Kecamatan Kota Kendal pada tahun 2016 sebanyak 138 orang. Persentase terbanyak adalah penderita cacat Tubuh sebesar 41,3 persen dan penderita cacat Psikitik sebesar 20,29 persen.

Tabel 4.1. Rasio Murid – Sekolah dan Rasio Murid - Guru Taman Kanak-Kanak (TK) Menurut Kelurahan Tahun 2016

| Desa/Kelurahan | Sekolah | Murid | Guru | Rasio Murid- Sekolah | Rasio Murid- Guru | |
|---------------------|---------|-------|-------|----------------------|-------------------|----|
| (1) | (2) | (3) | (4) | (5) | (6) | |
| 01. Sukodono | 1 | 90 | 7 | 90 | 13 | |
| 02. Candiroto | 1 | 46 | 2 | 46 | 23 | |
| 03. Trompo | 1 | 48 | 7 | 48 | 7 | |
| 04. Jotang | 0 | 0 | 0 | 0 | 0 | |
| 05. Tunggulrejo | 0 | 0 | 0 | 0 | 0 | |
| 06. Sijeruk | 1 | 23 | 3 | 23 | 8 | |
| 07. Jetis | 0 | 0 | 0 | 0 | 0 | |
| 08. Bugangin | 0 | 0 | 0 | 0 | 0 | |
| 09. Langenharjo | 4 | 238 | 28 | 60 | 9 | |
| 10. Kalibuntu wetan | 2 | 93 | 8 | 47 | 12 | |
| 11. Kebondalem | 1 | 62 | 6 | 62 | 10 | |
| 12. Ketapang | 2 | 81 | 9 | 41 | 9 | |
| 13. Banyutowo | 0 | 0 | 0 | 0 | 0 | |
| 14. Karang Sari | 1 | 81 | 9 | 81 | 9 | |
| 15. Patukangan | 2 | 209 | 12 | 105 | 17 | |
| 16. Pegulon | 3 | 198 | 20 | 66 | 10 | |
| 17. Pekauman | 1 | 36 | 4 | 36 | 9 | |
| 18. Ngilir | 2 | 140 | 12 | 70 | 12 | |
| 19. Balok | 1 | 29 | 3 | 29 | 10 | |
| 20. Bandengan | 1 | 61 | 4 | 61 | 15 | |
| Jumlah | 2016 | 24 | 1.435 | 134 | 60 | 11 |
| | 2015 | 23 | 1.264 | 129 | 55 | 10 |
| | 2014 | 37 | 1.595 | 177 | 43 | 9 |

Sumber data: Pengurus IGTKI - PGRI

Tabel 4.2. Rasio Murid – Sekolah dan Rasio Murid - Guru Sekolah Dasar Negeri (SDN) Menurut Kelurahan Tahun 2016

| Desa/Kelurahan | Sekolah | Murid | Guru | Rasio Murid- Sekolah | Rasio Murid- Guru | |
|---------------------|---------|-------|-------|----------------------|-------------------|----|
| (1) | (2) | (3) | (4) | (5) | (6) | |
| 01. Sukodono | 2 | 267 | 19 | 134 | 14 | |
| 02. Candiroto | 2 | 386 | 18 | 193 | 21 | |
| 03. Trompo | 2 | 215 | 17 | 108 | 13 | |
| 04. Jotang | 2 | 201 | 17 | 101 | 12 | |
| 05. Tunggulrejo | 1 | 72 | 9 | 72 | 8 | |
| 06. Sijeruk | 1 | 108 | 8 | 108 | 14 | |
| 07. Jetis | 0 | 0 | 0 | 0 | 0 | |
| 08. Bugangin | 1 | 79 | 10 | 79 | 8 | |
| 09. Langenharjo | 3 | 379 | 30 | 126 | 13 | |
| 10. Kalibuntu wetan | 1 | 198 | 8 | 198 | 25 | |
| 11. Kebondalem | 1 | 119 | 9 | 119 | 13 | |
| 12. Ketapang | 2 | 323 | 20 | 162 | 16 | |
| 13. Banyutowo | 2 | 253 | 17 | 127 | 15 | |
| 14. Karang Sari | 3 | 262 | 27 | 87 | 10 | |
| 15. Patukangan | 2 | 453 | 21 | 227 | 22 | |
| 16. Pegulon | 2 | 393 | 21 | 197 | 19 | |
| 17. Pekauman | 1 | 165 | 9 | 165 | 18 | |
| 18. Ngilir | 2 | 183 | 16 | 92 | 11 | |
| 19. Balok | 1 | 107 | 9 | 107 | 12 | |
| 20. Bandengan | 3 | 571 | 29 | 190 | 20 | |
| Jumlah | 2016 | 34 | 4.734 | 314 | 139 | 15 |
| | 2015 | 34 | 4.810 | 315 | 141 | 15 |
| | 2014 | 34 | 4.862 | 340 | 143 | 14 |

Sumber data: UPTD Dinas Pendidikan Kecamatan Kota Kendal

Tabel 4.3. Rasio Murid – Sekolah dan Rasio Murid - Guru Sekolah Dasar (SD) Swasta Menurut Kelurahan Tahun 2016

| Desa/Kelurahan | Sekolah | Murid | Guru | Rasio Murid- Sekolah | Rasio Murid- Guru | |
|---------------------|---------|-------|------|----------------------|-------------------|----|
| (1) | (2) | (3) | (4) | (5) | (6) | |
| 01. Sukodono | 0 | 0 | 0 | 0 | 0 | |
| 02. Candirototo | 0 | 0 | 0 | 0 | 0 | |
| 03. Trompo | 0 | 0 | 0 | 0 | 0 | |
| 04. Jotang | 0 | 0 | 0 | 0 | 0 | |
| 05. Tunggulrejo | 0 | 0 | 0 | 0 | 0 | |
| 06. Sijeruk | 0 | 0 | 0 | 0 | 0 | |
| 07. Jetis | 0 | 0 | 0 | 0 | 0 | |
| 08. Bugangin | 0 | 0 | 0 | 0 | 0 | |
| 09. Langenharjo | 2 | 628 | 49 | 314 | 13 | |
| 10. Kalibuntu wetan | 0 | 0 | 0 | 0 | 0 | |
| 11. Kebondalem | 0 | 0 | 0 | 0 | 0 | |
| 12. Ketapang | 0 | 0 | 0 | 0 | 0 | |
| 13. Banyutowo | 0 | 0 | 0 | 0 | 0 | |
| 14. Karang Sari | 1 | 107 | 15 | 107 | 7 | |
| 15. Patukangan | 0 | 0 | 0 | 0 | 0 | |
| 16. Pegulon | 0 | 0 | 0 | 0 | 0 | |
| 17. Pekauman | 0 | 0 | 0 | 0 | 0 | |
| 18. Ngilir | 1 | 54 | 5 | 54 | 11 | |
| 19. Balok | 0 | 0 | 0 | 0 | 0 | |
| 20. Bandengan | 0 | 0 | 0 | 0 | 0 | |
| Jumlah | 2016 | 4 | 789 | 69 | 197 | 11 |
| | 2015 | 3 | 695 | 63 | 232 | 11 |
| | 2014 | 3 | 640 | 56 | 213 | 11 |

Sumber data: UPTD Dinas Pendidikan Kecamatan Kota Kendal

Tabel 4.4. Rasio Murid – Sekolah dan Rasio Murid - Guru Madrasah Ibtidaiyah (MI) Menurut Kelurahan Tahun 2016

| Desa/Kelurahan | Sekolah | Murid | Guru | Rasio Murid- Sekolah | Rasio Murid- Guru |
|---------------------|---------|-------|-------|----------------------|-------------------|
| (1) | (2) | (3) | (4) | (5) | (6) |
| 01. Sukodono | 0 | 0 | 0 | 0 | 0 |
| 02. Candirototo | 0 | 0 | 0 | 0 | 0 |
| 03. Trompo | 0 | 0 | 0 | 0 | 0 |
| 04. Jotang | 0 | 0 | 0 | 0 | 0 |
| 05. Tunggulrejo | 0 | 0 | 0 | 0 | 0 |
| 06. Sijeruk | 0 | 0 | 0 | 0 | 0 |
| 07. Jetis | 0 | 0 | 0 | 0 | 0 |
| 08. Bugangin | 1 | 215 | 20 | 215 | 11 |
| 09. Langenharjo | 0 | 0 | 0 | 0 | 0 |
| 10. Kalibuntu wetan | 1 | 849 | 39 | 849 | 22 |
| 11. Kebondalem | 0 | 0 | 0 | 0 | 0 |
| 12. Ketapang | 0 | 0 | 0 | 0 | 0 |
| 13. Banyutowo | 0 | 0 | 0 | 0 | 0 |
| 14. Karang Sari | 0 | 0 | 0 | 0 | 0 |
| 15. Patukangan | 0 | 0 | 0 | 0 | 0 |
| 16. Pegulon | 0 | 0 | 0 | 0 | 0 |
| 17. Pekauman | 0 | 0 | 0 | 0 | 0 |
| 18. Ngilir | 0 | 0 | 0 | 0 | 0 |
| 19. Balok | 0 | 0 | 0 | 0 | 0 |
| 20. Bandengan | 0 | 0 | 0 | 0 | 0 |
| Jumlah | 2016 | 2 | 1.064 | 59 | 18 |
| | 2015 | 3 | 1.130 | 65 | 17 |
| | 2014 | 3 | 1.028 | 56 | 18 |

Sumber data: UPTD Dinas Pendidikan Kecamatan Kota Kendal

Tabel 4.5. Rasio Murid – Sekolah dan Rasio Murid - Guru Sekolah Menengah Pertama Negeri (SMPN) Menurut Kelurahan Tahun 2016

| Desa/Kelurahan | Sekolah | Murid | Guru | Rasio Murid- Sekolah | Rasio Murid- Guru | |
|---------------------|---------|-------|-------|-------------------------|----------------------|----|
| (1) | (2) | (3) | (4) | (5) | (6) | |
| 01. Sukodono | 1 | 679 | 37 | 805 | 21 | |
| 02. Candirot | 0 | 0 | 0 | 0 | 0 | |
| 03. Trompo | 0 | 0 | 0 | 0 | 0 | |
| 04. Jotang | 0 | 0 | 0 | 0 | 0 | |
| 05. Tunggulrejo | 0 | 0 | 0 | 0 | 0 | |
| 06. Sijeruk | 0 | 0 | 0 | 0 | 0 | |
| 07. Jetis | 0 | 0 | 0 | 0 | 0 | |
| 08. Bugangin | 0 | 0 | 0 | 0 | 0 | |
| 09. Langenharjo | 0 | 0 | 0 | 0 | 0 | |
| 10. Kalibuntu wetan | 0 | 0 | 0 | 0 | 0 | |
| 11. Kebondalem | 1 | 805 | 39 | 0 | 0 | |
| 12. Ketapang | 0 | 0 | 0 | 0 | 0 | |
| 13. Banyutowo | 0 | 0 | 0 | 0 | 0 | |
| 14. Karangsari | 0 | 0 | 0 | 0 | 0 | |
| 15. Patukangan | 1 | 798 | 44 | 798 | 18 | |
| 16. Pegulon | 0 | 0 | 0 | 0 | 0 | |
| 17. Pekauman | 0 | 0 | 0 | 0 | 0 | |
| 18. Ngilir | 0 | 0 | 0 | 0 | 0 | |
| 19. Balok | 0 | 0 | 0 | 0 | 0 | |
| 20. Bandengan | 0 | 0 | 0 | 0 | 0 | |
| Jumlah | 2016 | 2 | 1.603 | 83 | 802 | 19 |
| | 2015 | 3 | 2.191 | 122 | 730 | 18 |
| | 2014 | 3 | 2.122 | 119 | 707 | 18 |

Sumber data: UPTD Dinas Pendidikan Kecamatan Kota Kendal

Tabel 4.6. Rasio Murid – Sekolah dan Rasio Murid - Guru Sekolah Menengah Pertama (SMP) Swasta Menurut Kelurahan Tahun 2016

| Desa/Kelurahan | Sekolah | Murid | Guru | Rasio Murid- Sekolah | Rasio Murid- Guru | |
|---------------------|---------|-------|------|----------------------|-------------------|----|
| (1) | (2) | (3) | (4) | (5) | (6) | |
| 01. Sukodono | 0 | 0 | 0 | 0 | 0 | |
| 02. Candirototo | 0 | 0 | 0 | 0 | 0 | |
| 03. Trompo | 0 | 0 | 0 | 0 | 0 | |
| 04. Jotang | 0 | 0 | 0 | 0 | 0 | |
| 05. Tunggulrejo | 0 | 0 | 0 | 0 | 0 | |
| 06. Sijeruk | 1 | 108 | 11 | 108 | 10 | |
| 07. Jetis | 0 | 0 | 0 | 0 | 0 | |
| 08. Bugangin | 1 | 82 | 10 | 82 | 8 | |
| 09. Langenharjo | 2 | 176 | 22 | 88 | 8 | |
| 10. Kalibuntu wetan | 0 | 0 | 0 | 0 | 0 | |
| 11. Kebondalem | 0 | 0 | 0 | 0 | 0 | |
| 12. Ketapang | 0 | 0 | 0 | 0 | 0 | |
| 13. Banyutowo | 0 | 0 | 0 | 0 | 0 | |
| 14. Karang Sari | 0 | 0 | 0 | 0 | 0 | |
| 15. Patukangan | 0 | 0 | 0 | 0 | 0 | |
| 16. Pegulon | 0 | 0 | 0 | 0 | 0 | |
| 17. Pekauman | 1 | 173 | 9 | 173 | 19 | |
| 18. Ngilir | 0 | 0 | 0 | 0 | 0 | |
| 19. Balok | 0 | 0 | 0 | 0 | 0 | |
| 20. Bandengan | 0 | 0 | 0 | 0 | 0 | |
| Jumlah | 2016 | 5 | 539 | 52 | 108 | 10 |
| | 2015 | 4 | 514 | 62 | 129 | 8 |
| | 2014 | 5 | 519 | 58 | 104 | 9 |

Sumber data: UPTD Dinas Pendidikan Kecamatan Kota Kendal

Tabel 4.7. Rasio Murid – Sekolah dan Rasio Murid - Guru Madrasah Tsanawiyah (MTS) Menurut Kelurahan Tahun 2016

| Desa/Kelurahan | Sekolah | Murid | Guru | Rasio Murid- Sekolah | Rasio Murid- Guru | |
|---------------------|---------|-------|-------|----------------------|-------------------|----|
| (1) | (2) | (3) | (4) | (5) | (6) | |
| 01. Sukodono | 0 | 0 | 0 | 0 | 0 | |
| 02. Candirototo | 0 | 0 | 0 | 0 | 0 | |
| 03. Trompo | 1 | 105 | 14 | 105 | 8 | |
| 04. Jotang | 0 | 0 | 0 | 0 | 0 | |
| 05. Tunggulrejo | 0 | 0 | 0 | 0 | 0 | |
| 06. Sijeruk | 0 | 0 | 0 | 0 | 0 | |
| 07. Jetis | 0 | 0 | 0 | 0 | 0 | |
| 08. Bugangin | 1 | 765 | 46 | 765 | 17 | |
| 09. Langenharjo | 0 | 0 | 0 | 0 | 0 | |
| 10. Kalibuntu wetan | 0 | 0 | 0 | 0 | 0 | |
| 11. Kebondalem | 0 | 0 | 0 | 0 | 0 | |
| 12. Ketapang | 0 | 0 | 0 | 0 | 0 | |
| 13. Banyutowo | 0 | 0 | 0 | 0 | 0 | |
| 14. Karang Sari | 0 | 0 | 0 | 0 | 0 | |
| 15. Patukangan | 0 | 0 | 0 | 0 | 0 | |
| 16. Pegulon | 0 | 0 | 0 | 0 | 0 | |
| 17. Pekauman | 1 | 266 | 18 | 266 | 15 | |
| 18. Ngilir | 0 | 0 | 0 | 0 | 0 | |
| 19. Balok | 0 | 0 | 0 | 0 | 0 | |
| 20. Bandengan | 0 | 0 | 0 | 0 | 0 | |
| Jumlah | 2016 | 3 | 1.136 | 78 | 379 | 15 |
| | 2015 | 3 | 1.176 | 75 | 392 | 16 |
| | 2014 | 2 | 1.146 | 63 | 573 | 18 |

Sumber data: UPTD Dinas Pendidikan Kecamatan Kota Kendal

Tabel 4.8. Rasio Murid – Sekolah dan Rasio Murid - Guru Sekolah Menengah Atas Negeri (SMAN) Menurut Kelurahan Tahun 2016

| Desa/Kelurahan | Sekolah | Murid | Guru | Rasio Murid- Sekolah | Rasio Murid- Guru | |
|---------------------|---------|-------|------|-------------------------|----------------------|----|
| (1) | (2) | (3) | (4) | (5) | (6) | |
| 01. Sukodono | 0 | 0 | 0 | 0 | 0 | |
| 02. Candirototo | 0 | 0 | 0 | 0 | 0 | |
| 03. Trompo | 0 | 0 | 0 | 0 | 0 | |
| 04. Jotang | 0 | 0 | 0 | 0 | 0 | |
| 05. Tunggulrejo | 0 | 0 | 0 | 0 | 0 | |
| 06. Sijeruk | 0 | 0 | 0 | 0 | 0 | |
| 07. Jetis | 1 | 846 | 39 | 846 | 22 | |
| 08. Bugangin | 0 | 0 | 0 | 0 | 0 | |
| 09. Langenharjo | 0 | 0 | 0 | 0 | 0 | |
| 10. Kalibuntu wetan | 0 | 0 | 0 | 0 | 0 | |
| 11. Kebondalem | 0 | 0 | 0 | 0 | 0 | |
| 12. Ketapang | 0 | 0 | 0 | 0 | 0 | |
| 13. Banyutowo | 0 | 0 | 0 | 0 | 0 | |
| 14. Karang Sari | 0 | 0 | 0 | 0 | 0 | |
| 15. Patukangan | 0 | 0 | 0 | 0 | 0 | |
| 16. Pegulon | 0 | 0 | 0 | 0 | 0 | |
| 17. Pekauman | 0 | 0 | 0 | 0 | 0 | |
| 18. Ngilir | 0 | 0 | 0 | 0 | 0 | |
| 19. Balok | 0 | 0 | 0 | 0 | 0 | |
| 20. Bandengan | 0 | 0 | 0 | 0 | 0 | |
| Jumlah | 2016 | 1 | 846 | 39 | 846 | 22 |
| | 2015 | 1 | 716 | 39 | 716 | 18 |
| | 2014 | 1 | 689 | 33 | 689 | 21 |

Sumber data: UPTD Dinas Pendidikan Kecamatan Kota Kendal

Tabel 4.9. Rasio Murid – Sekolah dan Rasio Murid - Guru Sekolah Menengah Atas (SMA) Swasta Menurut Kelurahan Tahun 2016

| Desa/Kelurahan | Sekolah | Murid | Guru | Rasio Murid- Sekolah | Rasio Murid- Guru | |
|---------------------|---------|-------|------|-------------------------|----------------------|---|
| (1) | (2) | (3) | (4) | (5) | (6) | |
| 01. Sukodono | 0 | 0 | 0 | 0 | 0 | |
| 02. Candiroto | 0 | 0 | 0 | 0 | 0 | |
| 03. Trompo | 0 | 0 | 0 | 0 | 0 | |
| 04. Jotang | 0 | 0 | 0 | 0 | 0 | |
| 05. Tunggulrejo | 0 | 0 | 0 | 0 | 0 | |
| 06. Sijeruk | 0 | 0 | 0 | 0 | 0 | |
| 07. Jetis | 0 | 0 | 0 | 0 | 0 | |
| 08. Bugangin | 0 | 0 | 0 | 0 | 0 | |
| 09. Langenharjo | 1 | 152 | 22 | 152 | 7 | |
| 10. Kalibuntu wetan | 0 | 0 | 0 | 0 | 0 | |
| 11. Kebondalem | 1 | 46 | 13 | 46 | 4 | |
| 12. Ketapang | 0 | 0 | 0 | 0 | 0 | |
| 13. Banyutowo | 0 | 0 | 0 | 0 | 0 | |
| 14. Karang Sari | 0 | 0 | 0 | 0 | 0 | |
| 15. Patukangan | 0 | 0 | 0 | 0 | 0 | |
| 16. Pegulon | 1 | 105 | 16 | 105 | 7 | |
| 17. Pekauman | 0 | 0 | 0 | 0 | 0 | |
| 18. Ngilir | 0 | 0 | 0 | 0 | 0 | |
| 19. Balok | 0 | 0 | 0 | 0 | 0 | |
| 20. Bandengan | 0 | 0 | 0 | 0 | 0 | |
| Jumlah | 2016 | 3 | 303 | 51 | 101 | 6 |
| | 2015 | 3 | 350 | 58 | 117 | 6 |
| | 2014 | 3 | 344 | 67 | 115 | 5 |

Sumber data: UPTD Dinas Pendidikan Kecamatan Kota Kendal

Tabel 4.10. Rasio Murid – Sekolah dan Rasio Murid - Guru Sekolah Menengah Kejuruan Negeri (SMKN) Menurut Kelurahan Tahun 2016

| Desa/Kelurahan | Sekolah | Murid | Guru | Rasio Murid- Sekolah | Rasio Murid- Guru |
|---------------------|---------|-------|------|----------------------|-------------------|
| (1) | (2) | (3) | (4) | (5) | (6) |
| 01. Sukodono | 0 | 0 | 0 | 0 | 0 |
| 02. Candirototo | 0 | 0 | 0 | 0 | 0 |
| 03. Trompo | 0 | 0 | 0 | 0 | 0 |
| 04. Jotang | 0 | 0 | 0 | 0 | 0 |
| 05. Tunggulrejo | 0 | 0 | 0 | 0 | 0 |
| 06. Sijeruk | 0 | 0 | 0 | 0 | 0 |
| 07. Jetis | 0 | 0 | 0 | 0 | 0 |
| 08. Bugangin | 0 | 0 | 0 | 0 | 0 |
| 09. Langenharjo | 0 | 0 | 0 | 0 | 0 |
| 10. Kalibuntu wetan | 0 | 0 | 0 | 0 | 0 |
| 11. Kebondalem | 0 | 0 | 0 | 0 | 0 |
| 12. Ketapang | 0 | 0 | 0 | 0 | 0 |
| 13. Banyutowo | 0 | 0 | 0 | 0 | 0 |
| 14. Karang Sari | 0 | 0 | 0 | 0 | 0 |
| 15. Patukangan | 0 | 0 | 0 | 0 | 0 |
| 16. Pegulon | 0 | 0 | 0 | 0 | 0 |
| 17. Pekauman | 0 | 0 | 0 | 0 | 0 |
| 18. Ngilir | 0 | 0 | 0 | 0 | 0 |
| 19. Balok | 0 | 0 | 0 | 0 | 0 |
| 20. Bandengan | 0 | 0 | 0 | 0 | 0 |
| Jumlah | 2016 | 0 | 0 | 0 | 0 |
| | 2015 | 0 | 0 | 0 | 0 |
| | 2014 | 0 | 0 | 0 | 0 |

Sumber data: UPTD Dinas Pendidikan Kecamatan Kota Kendal

Tabel 4.11. Rasio Murid – Sekolah dan Rasio Murid - Guru Sekolah Menengah Kejuruan (SMK) Swasta Menurut Kelurahan Tahun 2016

| Desa/Kelurahan | Sekolah | Murid | Guru | Rasio Murid- Sekolah | Rasio Murid- Guru | |
|---------------------|---------|-------|-------|----------------------|-------------------|----|
| (1) | (2) | (3) | (4) | (5) | (6) | |
| 01. Sukodono | 0 | 0 | 0 | 0 | 0 | |
| 02. Candiroto | 0 | 0 | 0 | 0 | 0 | |
| 03. Trompo | 0 | 0 | 0 | 0 | 0 | |
| 04. Jotang | 0 | 0 | 0 | 0 | 0 | |
| 05. Tunggulrejo | 0 | 0 | 0 | 0 | 0 | |
| 06. Sijeruk | 0 | 0 | 0 | 0 | 0 | |
| 07. Jetis | 1 | 1.365 | 84 | 1.365 | 16 | |
| 08. Bugangin | 1 | 60 | 10 | 60 | 6 | |
| 09. Langenharjo | 0 | 0 | 0 | 0 | 0 | |
| 10. Kalibuntu wetan | 0 | 0 | 0 | 0 | 0 | |
| 11. Kebondalem | 1 | 110 | 16 | 110 | 7 | |
| 12. Ketapang | 0 | 0 | 0 | 0 | 0 | |
| 13. Banyutowo | 0 | 0 | 0 | 0 | 0 | |
| 14. Karang Sari | 0 | 0 | 0 | 0 | 0 | |
| 15. Patukangan | 0 | 0 | 0 | 0 | 0 | |
| 16. Pegulon | 0 | 0 | 0 | 0 | 0 | |
| 17. Pekauman | 1 | 999 | 53 | 999 | 19 | |
| 18. Ngilir | 1 | 87 | 12 | 87 | 7 | |
| 19. Balok | 0 | 0 | 0 | 0 | 0 | |
| 20. Bandengan | 0 | 0 | 0 | 0 | 0 | |
| Jumlah | 2016 | 5 | 2.621 | 175 | 524 | 15 |
| | 2015 | 5 | 2.788 | 177 | 558 | 16 |
| | 2014 | 5 | 2.682 | 174 | 536 | 15 |

Sumber data: UPTD Dinas Pendidikan Kecamatan Kota Kendal

Tabel 4.12. Rasio Murid – Sekolah dan Rasio Murid - Guru Madrasah Aliyah (MA) Menurut Kelurahan Tahun 2016

| Desa/Kelurahan | Sekolah | Murid | Guru | Rasio Murid- Sekolah | Rasio Murid- Guru | |
|---------------------|---------|-------|-------|----------------------|-------------------|----|
| (1) | (2) | (3) | (4) | (5) | (6) | |
| 01. Sukodono | 0 | 0 | 0 | 0 | 0 | |
| 02. Candirototo | 0 | 0 | 0 | 0 | 0 | |
| 03. Trompo | 0 | 0 | 0 | 0 | 0 | |
| 04. Jotang | 0 | 0 | 0 | 0 | 0 | |
| 05. Tunggulrejo | 0 | 0 | 0 | 0 | 0 | |
| 06. Sijeruk | 0 | 0 | 0 | 0 | 0 | |
| 07. Jetis | 0 | 0 | 0 | 0 | 0 | |
| 08. Bugangin | 1 | 1.122 | 73 | 1.122 | 15 | |
| 09. Langenharjo | 0 | 0 | 0 | 0 | 0 | |
| 10. Kalibuntu wetan | 0 | 0 | 0 | 0 | 0 | |
| 11. Kebondalem | 0 | 0 | 0 | 0 | 0 | |
| 12. Ketapang | 0 | 0 | 0 | 0 | 0 | |
| 13. Banyutowo | 0 | 0 | 0 | 0 | 0 | |
| 14. Karang Sari | 0 | 0 | 0 | 0 | 0 | |
| 15. Patukangan | 0 | 0 | 0 | 0 | 0 | |
| 16. Pegulon | 0 | 0 | 0 | 0 | 0 | |
| 17. Pekauman | 0 | 0 | 0 | 0 | 0 | |
| 18. Ngilir | 0 | 0 | 0 | 0 | 0 | |
| 19. Balok | 0 | 0 | 0 | 0 | 0 | |
| 20. Bandengan | 0 | 0 | 0 | 0 | 0 | |
| Jumlah | 2016 | 1 | 1.122 | 73 | 1.122 | 15 |
| | 2015 | 1 | 1.078 | 74 | 1.078 | 15 |
| | 2014 | 1 | 1.126 | 81 | 1.126 | 14 |

Sumber data: UPTD Dinas Pendidikan Kecamatan Kota Kendal

Tabel 4.13. Banyaknya Tenaga Kesehatan Menurut Kelurahan Tahun 2016

| Desa/Kelurahan | Dokter | Mantri Kesehatan | Bidan | Perawat | Dukun Bayi | |
|---------------------|--------|------------------|-------|---------|------------|----|
| (1) | (2) | (3) | (4) | (5) | (6) | |
| 01. Sukodono | 0 | 0 | 0 | 1 | 1 | |
| 02. Candiroto | 0 | 0 | 2 | 1 | 1 | |
| 03. Trompo | 1 | 0 | 3 | 5 | 4 | |
| 04. Jotang | 0 | 0 | 0 | 0 | 0 | |
| 05. Tunggulrejo | 0 | 0 | 2 | 1 | 0 | |
| 06. Sijeruk | 4 | 0 | 10 | 10 | 1 | |
| 07. Jetis | 0 | 0 | 1 | 1 | 0 | |
| 08. Bugangin | 1 | 0 | 4 | 3 | 0 | |
| 09. Langenharjo | 5 | 0 | 12 | 10 | 1 | |
| 10. Kalibuntu wetan | 1 | 0 | 1 | 2 | 0 | |
| 11. Kebondalem | 7 | 0 | 12 | 8 | 0 | |
| 12. Ketapang | 0 | 0 | 4 | 0 | 0 | |
| 13. Banyutowo | 0 | 0 | 1 | 0 | 0 | |
| 14. Karang Sari | 0 | 0 | 2 | 2 | 1 | |
| 15. Patukangan | 0 | 0 | 2 | 0 | 2 | |
| 16. Pegulon | 0 | 0 | 2 | 0 | 0 | |
| 17. Pekauman | 0 | 0 | 1 | 0 | 0 | |
| 18. Ngilir | 4 | 0 | 2 | 0 | 0 | |
| 19. Balok | 0 | 0 | 1 | 0 | 0 | |
| 20. Bandengan | 0 | 0 | 2 | 0 | 1 | |
| Jumlah | 2016 | 23 | 0 | 64 | 44 | 12 |
| | 2015 | 23 | 0 | 64 | 44 | 12 |
| | 2014 | 23 | 0 | 64 | 44 | 12 |

Sumber data: Puskesmas Kecamatan Kota Kendal

Tabel 4.14. Banyaknya Fasilitas Kesehatan Menurut Kelurahan Tahun 2016

| Desa/Kelurahan | Rumah Sakit | Puskesmas | Puskesmas Pembantu | |
|---------------------|-------------|-----------|--------------------|---|
| (1) | (2) | (3) | (4) | |
| 01. Sukodono | 0 | 1 | 0 | |
| 02. Candioto | 0 | 0 | 0 | |
| 03. Trompo | 0 | 0 | 0 | |
| 04. Jotang | 0 | 0 | 0 | |
| 05. Tunggulrejo | 0 | 0 | 0 | |
| 06. Sijeruk | 0 | 0 | 0 | |
| 07. Jetis | 0 | 0 | 0 | |
| 08. Bugangin | 0 | 0 | 1 | |
| 09. Langenharjo | 0 | 0 | 0 | |
| 10. Kalibuntu wetan | 0 | 0 | 0 | |
| 11. Kebondalem | 0 | 0 | 1 | |
| 12. Ketapang | 0 | 0 | 0 | |
| 13. Banyutowo | 0 | 0 | 0 | |
| 14. Karang Sari | 0 | 1 | 0 | |
| 15. Patukangan | 1 | 0 | 0 | |
| 16. Pegulon | 0 | 0 | 0 | |
| 17. Pekauman | 0 | 0 | 1 | |
| 18. Ngilir | 0 | 0 | 0 | |
| 19. Balok | 0 | 0 | 0 | |
| 20. Bandengan | 0 | 0 | 1 | |
| Jumlah | 2016 | 1 | 2 | 4 |
| | 2015 | 1 | 2 | 4 |
| | 2014 | 1 | 2 | 4 |

Sumber data: Puskesmas Kecamatan Kota Kendal

Tabel 4.14. Lanjutan

| Desa/Kelurahan | Rumah Bersalin | Praktik Dokter Umum | Praktik Dokter Gigi | |
|---------------------|----------------|---------------------|---------------------|---|
| (1) | (5) | (6) | (7) | |
| 01. Sukodono | 0 | 1 | 0 | |
| 02. Candiroto | 0 | 0 | 0 | |
| 03. Trompo | 0 | 0 | 0 | |
| 04. Jotang | 0 | 0 | 0 | |
| 05. Tunggulrejo | 0 | 3 | 0 | |
| 06. Sijeruk | 0 | 0 | 0 | |
| 07. Jetis | 0 | 0 | 0 | |
| 08. Bugangin | 0 | 0 | 0 | |
| 09. Langenharjo | 0 | 0 | 0 | |
| 10. Kalibuntu wetan | 0 | 0 | 2 | |
| 11. Kebondalem | 1 | 5 | 2 | |
| 12. Ketapang | 0 | 0 | 0 | |
| 13. Banyutowo | 0 | 0 | 0 | |
| 14. Karang Sari | 0 | 0 | 0 | |
| 15. Patukangan | 1 | 1 | 0 | |
| 16. Pegulon | 0 | 1 | 0 | |
| 17. Pekauman | 0 | 0 | 0 | |
| 18. Ngilir | 0 | 0 | 0 | |
| 19. Balok | 0 | 0 | 0 | |
| 20. Bandengan | 0 | 0 | 0 | |
| Jumlah | 2016 | 2 | 11 | 4 |
| | 2015 | 2 | 11 | 4 |
| | 2014 | 2 | 11 | 4 |

Sumber data: Puskesmas Kecamatan Kota Kendal

Tabel 4.14. Lanjutan

| Desa/Kelurahan | Posyandu | Pos Kesehatan Desa (Poskesdes) | Apotek/ Toko Obat | |
|---------------------|----------|-----------------------------------|-------------------|---|
| (1) | (8) | (9) | (10) | |
| 01. Sukodono | *) | 1 | 1 | |
| 02. Candiroto | *) | 1 | 0 | |
| 03. Trompo | *) | 1 | 0 | |
| 04. Jotang | *) | 1 | 0 | |
| 05. Tunggulrejo | *) | 1 | 1 | |
| 06. Sijeruk | *) | 1 | 1 | |
| 07. Jetis | *) | 1 | 0 | |
| 08. Bugangin | *) | 1 | 0 | |
| 09. Langenharjo | *) | 1 | 1 | |
| 10. Kalibuntu wetan | *) | 1 | 0 | |
| 11. Kebondalem | *) | 1 | 2 | |
| 12. Ketapang | *) | 1 | 0 | |
| 13. Banyutowo | *) | 1 | 0 | |
| 14. Karang Sari | *) | 1 | 0 | |
| 15. Patukangan | *) | 1 | 1 | |
| 16. Pegulon | *) | 1 | 1 | |
| 17. Pekauman | *) | 1 | 1 | |
| 18. Ngilir | *) | 1 | 0 | |
| 19. Balok | *) | 1 | 0 | |
| 20. Bandengan | *) | 1 | 0 | |
| Jumlah | 2016 | 0 | 20 | 9 |
| | 2015 | *) | 20 | 9 |
| | 2014 | *) | 20 | 9 |

Sumber data: Puskesmas Kecamatan Kota Kendal

Keterangan : *) data tidak tersedia

Tabel 4.15. Banyaknya Keluarga Menurut Kelurahan dan Jenis Tahapan Tahun 2016

| Desa/Kelurahan | Pra Sejahtera | Sejahtera | | | | Jumlah | |
|---------------------|------------------|-----------|-------|-------|----------|--------|--------|
| | | I | II | III | III Plus | | |
| (1) | (2) | (3) | (4) | (5) | (6) | (7) | |
| 01. Sukodono | 119 | 104 | 161 | 279 | 16 | 679 | |
| 02. Candiroto | 142 | 163 | 247 | 229 | 18 | 799 | |
| 03. Trompo | 184 | 187 | 236 | 170 | 43 | 820 | |
| 04. Jotang | 81 | 101 | 310 | 146 | 21 | 659 | |
| 05. Tunggulrejo | 69 | 33 | 34 | 148 | 1 | 285 | |
| 06. Sijeruk | 36 | 122 | 194 | 429 | 99 | 880 | |
| 07. Jetis | 64 | 22 | 58 | 104 | 24 | 272 | |
| 08. Bugangin | 29 | 113 | 103 | 238 | 16 | 499 | |
| 09. Langenharjo | 234 | 205 | 154 | 1.352 | 28 | 1.973 | |
| 10. Kalibuntu wetan | 113 | 86 | 214 | 240 | 57 | 710 | |
| 11. Kebondalem | 149 | 690 | 625 | 225 | 119 | 1.808 | |
| 12. Ketapang | 203 | 159 | 364 | 327 | 44 | 1.097 | |
| 13. Banyutowo | 201 | 195 | 190 | 271 | 45 | 902 | |
| 14. Karang Sari | 327 | 187 | 245 | 324 | 282 | 1.365 | |
| 15. Patukangan | 81 | 40 | 36 | 151 | 93 | 401 | |
| 16. Pegulon | 3 | 89 | 129 | 288 | 124 | 633 | |
| 17. Pekauman | 35 | 29 | 23 | 58 | 165 | 310 | |
| 18. Ngilir | 73 | 86 | 42 | 300 | 138 | 639 | |
| 19. Balok | 44 | 26 | 46 | 202 | 50 | 368 | |
| 20. Bandengan | 268 | 204 | 397 | 389 | 18 | 1.276 | |
| Jumlah | 2016 | 2.455 | 2.841 | 3.808 | 5.870 | 1.401 | 16.375 |
| | 2015 | 2.481 | 2.807 | 3.785 | 5.862 | 1.396 | 16.331 |
| | 2014 | 2.481 | 2.807 | 3.785 | 5.862 | 1.396 | 16.331 |

Sumber data: PPLKB Kecamatan Kota Kendal

Tabel 4.16. Banyaknya Penderita Cacat Menurut Kelurahan dan Jenis Cacat Tahun 2016

| Desa/Kelurahan | Jenis Penderita Cacat | | | |
|---------------------|-----------------------|-------|--------|----|
| | Tuna Netra | Tubuh | Mental | |
| (1) | (2) | (3) | (4) | |
| 01. Sukodono | 3 | 7 | 0 | |
| 02. Candiroto | 0 | 6 | 1 | |
| 03. Trompo | 0 | 0 | 0 | |
| 04. Jotang | 8 | 5 | 3 | |
| 05. Tunggulrejo | 1 | 3 | 1 | |
| 06. Sijeruk | 0 | 0 | 0 | |
| 07. Jetis | 0 | 1 | 0 | |
| 08. Bugangin | 0 | 2 | 0 | |
| 09. Langenharjo | 3 | 16 | 4 | |
| 10. Kalibuntu wetan | 0 | 1 | 1 | |
| 11. Kebondalem | 0 | 1 | 1 | |
| 12. Ketapang | 1 | 3 | 1 | |
| 13. Banyutowo | 0 | 0 | 0 | |
| 14. Karang Sari | 0 | 0 | 0 | |
| 15. Patukangan | 1 | 0 | 0 | |
| 16. Pegulon | 1 | 4 | 0 | |
| 17. Pekauman | 0 | 8 | 6 | |
| 18. Ngilir | 0 | 0 | 1 | |
| 19. Balok | 0 | 0 | 0 | |
| 52. Bandengan | 0 | 0 | 0 | |
| Jumlah | 2016 | 18 | 57 | 19 |
| | 2015 | 18 | 57 | 19 |
| | 2014 | 18 | 57 | 19 |

Sumber data: TKSK Kecamatan Kota Kendal

Tabel 4.16. Lanjutan

| Desa/Kelurahan | Jenis Penderita Cacat | | | |
|---------------------|-----------------------|----------|--------|-----|
| | Bisu - Tuli | Psikotik | Jumlah | |
| (1) | (5) | (6) | (7) | |
| 01. Sukodono | 0 | 0 | 10 | |
| 02. Candiroto | 0 | 0 | 7 | |
| 03. Trompo | 0 | 0 | 0 | |
| 04. Jotang | 6 | 0 | 22 | |
| 05. Tunggulrejo | 1 | 3 | 9 | |
| 06. Sijeruk | 0 | 0 | 0 | |
| 07. Jetis | 0 | 0 | 1 | |
| 08. Bugangin | 0 | 1 | 3 | |
| 09. Langenharjo | 2 | 13 | 38 | |
| 10. Kalibuntu wetan | 0 | 1 | 3 | |
| 11. Kebondalem | 0 | 1 | 3 | |
| 12. Ketapang | 0 | 1 | 6 | |
| 13. Banyutowo | 0 | 0 | 0 | |
| 14. Karang Sari | 0 | 0 | 0 | |
| 15. Patukangan | 2 | 1 | 4 | |
| 16. Pegulon | 5 | 3 | 13 | |
| 17. Pekauman | 0 | 0 | 14 | |
| 18. Ngilir | 0 | 3 | 4 | |
| 19. Balok | 0 | 0 | 0 | |
| 52. Bandengan | 0 | 1 | 1 | |
| Jumlah | 2016 | 16 | 28 | 138 |
| | 2015 | 16 | 28 | 138 |
| | 2014 | 16 | 28 | 138 |

Sumber data: TKSK Kecamatan Kota Kendal

Tabel 4.17. Banyaknya Penyandang Sosial Menurut Kelurahan dan Jenis Penyandang Sosial Tahun 2016

| Desa/Kelurahan | Jenis Penyandang Sosial | | | |
|---------------------|-------------------------|------------|--------------|---|
| | Anak Terlantar | Anak Nakal | Anak Jalanan | |
| (1) | (2) | (3) | (4) | |
| 01. Sukodono | 2 | 0 | 0 | |
| 02. Candiroto | 0 | 0 | 0 | |
| 03. Trompo | 0 | 0 | 0 | |
| 04. Jotang | 2 | 0 | 0 | |
| 05. Tunggulrejo | 0 | 0 | 0 | |
| 06. Sijeruk | 0 | 0 | 0 | |
| 07. Jetis | 0 | 0 | 0 | |
| 08. Bugangin | 0 | 0 | 0 | |
| 09. Langenharjo | 2 | 0 | 0 | |
| 10. Kalibuntu wetan | 0 | 0 | 0 | |
| 11. Kebondalem | 0 | 0 | 0 | |
| 12. Ketapang | 1 | 0 | 0 | |
| 13. Banyutowo | 0 | 0 | 0 | |
| 14. Karang Sari | 0 | 0 | 0 | |
| 15. Patukangan | 0 | 0 | 1 | |
| 16. Pegulon | 0 | 0 | 0 | |
| 17. Pekauman | 0 | 0 | 0 | |
| 18. Ngilir | 0 | 0 | 0 | |
| 19. Balok | 0 | 0 | 0 | |
| 52. Bandengan | 0 | 0 | 0 | |
| Jumlah | 2016 | 7 | 0 | 1 |
| | 2015 | 7 | 0 | 1 |
| | 2014 | 7 | 0 | 1 |

Sumber data: TKSK Kecamatan Kota Kendal

Tabel 4.17. Lanjutan

| Desa/Kelurahan | Jenis Penyandang Sosial | | | |
|---------------------|-------------------------|-------|--------|---|
| | Wanita Tuna Susila | Waria | Jumlah | |
| (1) | (5) | (6) | (7) | |
| 01. Sukodono | 0 | 0 | 2 | |
| 02. Candiroto | 0 | 0 | 0 | |
| 03. Trompo | 0 | 0 | 0 | |
| 04. Jotang | 0 | 0 | 2 | |
| 05. Tunggulrejo | 0 | 0 | 0 | |
| 06. Sijeruk | 0 | 0 | 0 | |
| 07. Jetis | 0 | 0 | 0 | |
| 08. Bugangin | 0 | 0 | 0 | |
| 09. Langenharjo | 1 | 0 | 3 | |
| 10. Kalibuntu wetan | 0 | 0 | 0 | |
| 11. Kebondalem | 0 | 0 | 0 | |
| 12. Ketapang | 0 | 0 | 1 | |
| 13. Banyutowo | 0 | 0 | 0 | |
| 14. Karang Sari | 0 | 0 | 0 | |
| 15. Patukangan | 0 | 0 | 1 | |
| 16. Pegulon | 0 | 0 | 0 | |
| 17. Pekauman | 0 | 0 | 0 | |
| 18. Ngilir | 0 | 0 | 0 | |
| 19. Balok | 0 | 0 | 0 | |
| 52. Bandengan | 0 | 0 | 0 | |
| Jumlah | 2016 | 1 | 0 | 9 |
| | 2015 | 1 | 0 | 9 |
| | 2014 | 1 | 0 | 9 |

Sumber data: TKSK Kecamatan Kota Kendal

Tabel 4.18. Banyaknya Lapangan Olahraga Menurut Kelurahan Tahun 2016

| Desa/Kelurahan | Lapangan Olahraga | | | | | |
|---------------------|-------------------|-------|--------------|--------|--------|---|
| | Sepak Bola | Volly | Bulu Tangkis | Tennis | Futsal | |
| (1) | (2) | (3) | (4) | (5) | (6) | |
| 01. Sukodono | 0 | 1 | 1 | 0 | 0 | |
| 02. Candiroto | 1 | 1 | 2 | 0 | 0 | |
| 03. Trompo | 0 | 0 | 2 | 0 | 0 | |
| 04. Jotang | 0 | 0 | 1 | 0 | 0 | |
| 05. Tunggulrejo | 0 | 1 | 1 | 0 | 0 | |
| 06. Sijeruk | 0 | 1 | 0 | 0 | 0 | |
| 07. Jetis | 0 | 3 | 1 | 0 | 0 | |
| 08. Bugangin | 0 | 1 | 1 | 0 | 0 | |
| 09. Langenharjo | 0 | 1 | 4 | 0 | 1 | |
| 10. Kalibuntu wetan | 0 | 1 | 1 | 0 | 0 | |
| 11. Kebondalem | 1 | 1 | 3 | 0 | 0 | |
| 12. Ketapang | 1 | 1 | 1 | 0 | 0 | |
| 13. Banyutowo | 1 | 0 | 2 | 0 | 1 | |
| 14. Karang Sari | 1 | 2 | 2 | 0 | 1 | |
| 15. Patukangan | 0 | 1 | 4 | 1 | 1 | |
| 16. Pegulon | 0 | 1 | 3 | 1 | 0 | |
| 17. Pekauman | 0 | 0 | 1 | 0 | 0 | |
| 18. Ngilir | 1 | 1 | 2 | 0 | 0 | |
| 19. Balok | 0 | 1 | 1 | 0 | 0 | |
| 52. Bandengan | 1 | 0 | 0 | 0 | 0 | |
| Jumlah | 2016 | 7 | 18 | 33 | 2 | 4 |
| | 2015 | 7 | 18 | 33 | 2 | 4 |
| | 2014 | 7 | 18 | 33 | 2 | 4 |

Sumber data: Statistik Kecamatan Kota Kendal

Tabel 4.19. Jumlah Bantuan Program Keluarga Harapan (PKH) Tahap I Menurut Kelurahan Tahun 2016

| Desa/Kelurahan | Jumlah | | | | | Dana Tersalurkan | |
|---------------------|----------|-----------|-----------|--------|-----|------------------|-------------|
| | Siswa SD | Siswa SMP | Ibu Hamil | Balita | KPM | | |
| (1) | (2) | (3) | (4) | (5) | (6) | (7) | |
| 01. Sukodono | 11 | 6 | 0 | 2 | 11 | 10.712.500 | |
| 02. Candiroto | 41 | 19 | 2 | 14 | 47 | 39.675.000 | |
| 03. Trompo | 22 | 11 | 1 | 9 | 24 | 21.762.500 | |
| 04. Jotang | 12 | 5 | 0 | 6 | 15 | 12.337.500 | |
| 05. Tunggulrejo | 1 | 0 | 0 | 0 | 1 | 612.500 | |
| 06. Sijeruk | 12 | 4 | 0 | 6 | 14 | 11.400.000 | |
| 07. Jetis | 10 | 8 | 0 | 1 | 9 | 7.925.000 | |
| 08. Bugangin | 11 | 4 | 1 | 1 | 11 | 8.587.500 | |
| 09. Langenharjo | 18 | 4 | 0 | 7 | 15 | 13.125.000 | |
| 10. Kalibuntu wetan | 18 | 16 | 0 | 16 | 28 | 24.651.250 | |
| 11. Kebondalem | 24 | 12 | 0 | 8 | 24 | 21.800.000 | |
| 12. Ketapang | 20 | 14 | 1 | 8 | 33 | 27.002.500 | |
| 13. Banyutowo | 12 | 6 | 2 | 6 | 14 | 13.325.000 | |
| 14. Karang Sari | 59 | 35 | 0 | 23 | 68 | 55.651.250 | |
| 15. Patukangan | 6 | 4 | 0 | 3 | 9 | 7.325.000 | |
| 16. Pegulon | 14 | 6 | 0 | 6 | 11 | 10.200.000 | |
| 17. Pekauman | 1 | 1 | 0 | 0 | 1 | 1.050.000 | |
| 18. Ngilir | 21 | 6 | 2 | 10 | 18 | 16.487.500 | |
| 19. Balok | 14 | 7 | 2 | 10 | 24 | 18.200.000 | |
| 52. Bandengan | 169 | 74 | 5 | 70 | 160 | 144.327.500 | |
| Jumlah | 2016 | 496 | 242 | 16 | 206 | 537 | 466.157.500 |
| | 2015 | 544 | 262 | 21 | 252 | 544 | 164.272.500 |
| | 2014 | 515 | 255 | 14 | 328 | 571 | 199.325.000 |

Sumber data: Statistik Kecamatan Kota Kendal

Tabel 4.20. Jumlah Bantuan Program Keluarga Harapan (PKH) Tahap II Menurut Kelurahan Tahun 2016

| Desa/Kelurahan | Jumlah | | | | | Dana Tersalurkan | |
|---------------------|----------|-----------|-----------|--------|-----|------------------|-------------|
| | Siswa SD | Siswa SMP | Ibu Hamil | Balita | KPM | | |
| (1) | (2) | (3) | (4) | (5) | (6) | (7) | |
| 01. Sukodono | 11 | 6 | 0 | 2 | 11 | 5.212.500 | |
| 02. Candiroto | 41 | 19 | 3 | 14 | 47 | 16.175.000 | |
| 03. Trompo | 22 | 11 | 1 | 9 | 24 | 9.762.500 | |
| 04. Jotang | 12 | 5 | 1 | 6 | 15 | 5.137.500 | |
| 05. Tunggulrejo | 1 | 0 | 0 | 0 | 1 | 112.500 | |
| 06. Sijeruk | 12 | 4 | 0 | 6 | 14 | 4.400.000 | |
| 07. Jetis | 10 | 8 | 0 | 1 | 9 | 3.425.000 | |
| 08. Bugangin | 11 | 4 | 1 | 1 | 11 | 3.087.500 | |
| 09. Langenharjo | 18 | 4 | 0 | 7 | 15 | 5.625.000 | |
| 10. Kalibuntu wetan | 18 | 16 | 0 | 16 | 28 | 10.495.000 | |
| 11. Kebondalem | 24 | 12 | 0 | 8 | 24 | 9.800.000 | |
| 12. Ketapang | 20 | 14 | 1 | 8 | 33 | 10.575.000 | |
| 13. Banyutowo | 12 | 6 | 2 | 6 | 14 | 6.325.000 | |
| 14. Karang Sari | 59 | 32 | 0 | 23 | 67 | 21.096.250 | |
| 15. Patukangan | 6 | 4 | 0 | 3 | 9 | 2.825.000 | |
| 16. Pegulon | 14 | 6 | 0 | 6 | 11 | 4.700.000 | |
| 17. Pekauman | 1 | 1 | 0 | 0 | 1 | 550.000 | |
| 18. Ngilir | 21 | 6 | 1 | 11 | 18 | 7.487.500 | |
| 19. Balok | 14 | 7 | 2 | 10 | 24 | 6.887.500 | |
| 52. Bandengan | 166 | 70 | 7 | 70 | 160 | 62.716.250 | |
| Jumlah | 2016 | 493 | 235 | 19 | 207 | 536 | 196.395.000 |
| | 2015 | 508 | 261 | 23 | 252 | 543 | 486.480.000 |
| | 2014 | 515 | 253 | 17 | 328 | 570 | 335.108.500 |

Sumber data: Statistik Kecamatan Kota Kendal

Tabel 4.21. Jumlah Bantuan Program Keluarga Harapan (PKH) Tahap III Menurut Kelurahan Tahun 2016

| Desa/Kelurahan | Jumlah | | | | | Dana Tersalurkan | |
|---------------------|----------|-----------|-----------|--------|-----|------------------|-------------|
| | Siswa SD | Siswa SMP | Ibu Hamil | Balita | KPM | | |
| (1) | (2) | (3) | (4) | (5) | (6) | (7) | |
| 01. Sukodono | 10 | 6 | 1 | 2 | 10 | 5.400.000 | |
| 02. Candiroto | 41 | 19 | 3 | 14 | 47 | 16.175.000 | |
| 03. Trompo | 22 | 11 | 1 | 9 | 24 | 9.762.500 | |
| 04. Jotang | 12 | 5 | 1 | 6 | 15 | 5.137.500 | |
| 05. Tunggulrejo | 1 | 0 | 0 | 0 | 1 | 112.500 | |
| 06. Sijeruk | 12 | 4 | 0 | 6 | 14 | 4.400.000 | |
| 07. Jetis | 10 | 8 | 0 | 1 | 9 | 3.425.000 | |
| 08. Bugangin | 11 | 4 | 1 | 1 | 11 | 3.087.500 | |
| 09. Langenharjo | 18 | 4 | 0 | 7 | 15 | 5.625.000 | |
| 10. Kalibuntu wetan | 18 | 16 | 0 | 16 | 28 | 10.750.000 | |
| 11. Kebondalem | 24 | 11 | 0 | 8 | 24 | 9.362.500 | |
| 12. Ketapang | 20 | 14 | 1 | 8 | 33 | 10.556.250 | |
| 13. Banyutowo | 12 | 6 | 2 | 6 | 14 | 6.325.000 | |
| 14. Karang Sari | 59 | 32 | 0 | 22 | 67 | 20.781.250 | |
| 15. Patukangan | 6 | 4 | 0 | 3 | 9 | 2.825.000 | |
| 16. Pegulon | 14 | 6 | 0 | 6 | 11 | 4.700.000 | |
| 17. Pekauman | 1 | 1 | 0 | 0 | 1 | 550.000 | |
| 18. Ngilir | 21 | 6 | 1 | 11 | 18 | 7.487.500 | |
| 19. Balok | 14 | 7 | 2 | 10 | 24 | 6.887.500 | |
| 52. Bandengan | 166 | 70 | 7 | 70 | 160 | 62.530.000 | |
| Jumlah | 2016 | 492 | 234 | 20 | 206 | 535 | 195.880.000 |
| | 2015 | 506 | 258 | 13 | 266 | 537 | 190.777.500 |
| | 2014 | 515 | 253 | 17 | 328 | 570 | 199.275.000 |

Sumber data: Statistik Kecamatan Kota Kendal

Tabel 4.22. Jumlah Bantuan Program Keluarga Harapan (PKH) Tahap IV Menurut Kelurahan Tahun 2016

| Desa/Kelurahan | Jumlah | | | | | Dana Tersalurkan | |
|---------------------|----------|-----------|-----------|--------|-----|------------------|-------------|
| | Siswa SD | Siswa SMP | Ibu Hamil | Balita | KPM | | |
| (1) | (2) | (3) | (4) | (5) | (6) | (7) | |
| 01. Sukodono | 16 | 9 | 1 | 4 | 23 | 8.529.164 | |
| 02. Candiroto | 52 | 25 | 1 | 15 | 71 | 22.393.745 | |
| 03. Trompo | 32 | 16 | 1 | 12 | 52 | 17.170.826 | |
| 04. Jotang | 20 | 12 | 1 | 9 | 40 | 11.849.995 | |
| 05. Tunggulrejo | 3 | 2 | 0 | 1 | 9 | 2.462.498 | |
| 06. Sijeruk | 18 | 9 | 0 | 5 | 28 | 8.637.496 | |
| 07. Jetis | 9 | 10 | 0 | 2 | 14 | 4.954.166 | |
| 08. Bugangin | 14 | 4 | 2 | 0 | 16 | 4.724.999 | |
| 09. Langenharjo | 30 | 15 | 0 | 7 | 35 | 10.720.830 | |
| 10. Kalibuntu wetan | 28 | 14 | 0 | 13 | 37 | 12.629.165 | |
| 11. Kebondalem | 29 | 11 | 1 | 6 | 32 | 10.820.832 | |
| 12. Ketapang | 27 | 22 | 1 | 14 | 69 | 19.837.493 | |
| 13. Banyutowo | 21 | 13 | 1 | 8 | 37 | 11.889.995 | |
| 14. Karang Sari | 90 | 49 | 5 | 36 | 118 | 34.822.078 | |
| 15. Patukangan | 10 | 6 | 1 | 3 | 14 | 4.191.666 | |
| 16. Pegulon | 16 | 3 | 0 | 3 | 12 | 5.045.833 | |
| 17. Pekauman | 1 | 1 | 0 | 0 | 1 | 550.000 | |
| 18. Ngilir | 27 | 7 | 1 | 3 | 26 | 8.916.664 | |
| 19. Balok | 16 | 9 | 0 | 4 | 27 | 7.420.833 | |
| 52. Bandengan | 199 | 107 | 8 | 88 | 236 | 81.958.325 | |
| Jumlah | 2016 | 658 | 344 | 24 | 233 | 897 | 289.526.603 |
| | 2015 | 500 | 246 | 11 | 204 | 537 | 186.658.750 |
| | 2014 | 509 | 265 | 18 | 254 | 546 | 186.362.500 |

Sumber data: Statistik Kecamatan Kota Kendal

Tabel 4.23. Banyaknya Rumah Tangga Sasaran Hasil Pendataan

| Desa/Kelurahan | Pendataan (Rumah Tangga) | | |
|---------------------|--------------------------|-----------|-----------|
| | PSE 2005 | PPLS 2008 | PPLS 2011 |
| (1) | (2) | (3) | (4) |
| 01. Sukodono | 211 | 241 | 134 |
| 02. Candiroto | 186 | 222 | 196 |
| 03. Trompo | 203 | 244 | 232 |
| 04. Jotang | 115 | 166 | 121 |
| 05. Tunggulrejo | 58 | 73 | 49 |
| 06. Sijeruk | 173 | 212 | 120 |
| 07. Jetis | 70 | 89 | 50 |
| 08. Bugangin | 131 | 131 | 80 |
| 09. Langenharjo | 235 | 284 | 286 |
| 10. Kalibuntu wetan | 190 | 211 | 189 |
| 11. Kebondalem | 175 | 260 | 197 |
| 12. Ketapang | 293 | 360 | 481 |
| 13. Banyutowo | 185 | 206 | 174 |
| 14. Karang Sari | 454 | 526 | 361 |
| 15. Patukangan | 76 | 69 | 69 |
| 16. Pegulon | 77 | 102 | 101 |
| 17. Pekauman | 46 | 46 | 36 |
| 18. Ngilir | 121 | 163 | 130 |
| 19. Balok | 88 | 115 | 104 |
| 52. Bandengan | 517 | 559 | 582 |
| Jumlah | 3.604 | 4.279 | 3.692 |

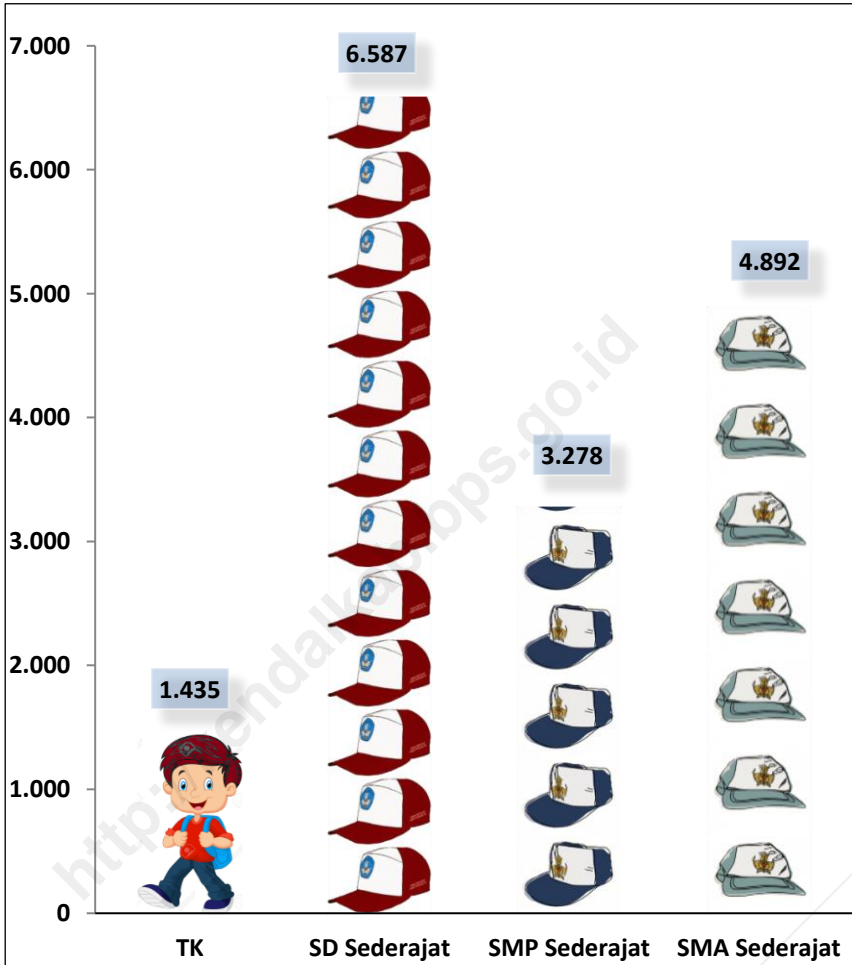
Sumber data: TKSK Kecamatan Kota Kendal

Tabel 4.24. Jumlah Penerima Program Raskin Tahun 2015 - 2017

| Desa/Kelurahan | Penerima Program Raskin (RTSM) | | |
|---------------------|--------------------------------|-------|-------|
| | 2015 | 2016 | 2017 |
| (1) | (2) | (3) | (4) |
| 01. Sukodono | 58 | 58 | 59 |
| 02. Candiroto | 111 | 111 | 115 |
| 03. Trompo | 108 | 108 | 106 |
| 04. Jotang | 54 | 54 | 68 |
| 05. Tunggulrejo | 21 | 21 | 18 |
| 06. Sijeruk | 50 | 50 | 49 |
| 07. Jetis | 23 | 23 | 26 |
| 08. Bugangin | 27 | 27 | 28 |
| 09. Langenharjo | 94 | 94 | 74 |
| 10. Kalibuntu wetan | 84 | 84 | 64 |
| 11. Kebondalem | 86 | 86 | 65 |
| 12. Ketapang | 230 | 230 | 139 |
| 13. Banyutowo | 102 | 102 | 86 |
| 14. Karang Sari | 189 | 189 | 195 |
| 15. Patukangan | 20 | 20 | 19 |
| 16. Pegulon | 23 | 23 | 22 |
| 17. Pekauman | 12 | 12 | 8 |
| 18. Ngilir | 60 | 60 | 38 |
| 19. Balok | 54 | 54 | 38 |
| 52. Bandengan | 377 | 377 | 389 |
| Jumlah | 1.783 | 1.783 | 1.606 |

Sumber data: TKSK Kecamatan Kota Kendal

Grafik 4. Perbandingan Jumlah Murid di Kecamatan Kota Kendal Tahun 2016



Pertanian



Hasil Sensus Pertanian 2013

Rumah tangga tanaman pangan : 2.142

Rumah tangga hortikultura : 719

Rumah tangga perkebunan: 241

Rumah tangga peternakan : 756

Rumah tangga perikanan : 866

Rumah tangga kehutanan : 193



BAB V. PERTANIAN

Pertanian merupakan sektor lapangan usaha bagi mayoritas penduduk di Kecamatan Kota Kendal. Berdasarkan Hasil Sensus Pertanian 2013 di Kelurahan Kota Kendal terdapat 2.142 rumah tangga tanaman pangan, 719 rumah tangga hortikultura, 241 rumah tangga perkebunan, 756 rumah tangga peternakan, 866 rumah tangga perikanan dan 193 rumah tangga kehutanan.

Selain mengusahakan komoditas tanaman pangan, masyarakat di Kecamatan Kota Kendal juga mengusahakan beberapa komoditas lain seperti tanaman hortikultura dan perkebunan. Pada tahun 2016, produksi tanaman hortikultura semusim terbesar berasal dari komoditas Semangka dengan produksi sebesar 9 ton, sementara produksi hortikultura tahunan terbesar adalah Mangga sebesar 3.274 ton. Produksi tanaman perkebunan terbesar di Kecamatan Kota Kendal adalah Kelapa Dalam yaitu sebesar 4,25 ton.

Sebagian masyarakat di Kecamatan Kota Kendal juga berusaha di sektor perikanan seperti budidaya ikan air tawar (kolam) dan penangkapan di perairan umum seperti di sungai, danau dan waduk. Produksi budidaya ikan air tawar (kolam) di Kecamatan Kota Kendal pada tahun 2015 mencapai 94,42 ton atau senilai 1,52 miliar rupiah. Sedangkan produksi penangkapan ikan di perairan umum sebesar 12,83 ton dengan nilai sebesar 484,53 juta rupiah. Namun, produksi perikanan terbesar justru berasal dari budidaya ikan air payau (tambak) yaitu mencapai 2.116,61 ton dengan nilai sebesar 65,07 miliar rupiah.

Tabel 5.1. Jumlah Rumah Tangga Usaha Pertanian Menurut Subsektor, ST2013

| Desa/Kelurahan | Tanaman Pangan | Hortikultura | Perkebunan |
|---------------------|----------------|--------------|------------|
| (1) | (2) | (3) | (4) |
| 01. Sukodono | 159 | 42 | 85 |
| 02. Candiroto | 198 | 76 | 53 |
| 03. Trompo | 127 | 5 | 1 |
| 04. Jotang | 165 | 93 | 8 |
| 05. Tunggulrejo | 52 | 11 | 17 |
| 06. Sijeruk | 143 | 56 | 1 |
| 07. Jetis | 77 | 16 | 1 |
| 08. Bugangin | 73 | 7 | 3 |
| 09. Langenharjo | 35 | 7 | 0 |
| 10. Kalibuntu wetan | 81 | 41 | 0 |
| 11. Kebondalem | 46 | 10 | 1 |
| 12. Ketapang | 157 | 128 | 10 |
| 13. Banyutowo | 420 | 113 | 14 |
| 14. Karang Sari | 229 | 41 | 26 |
| 15. Patukangan | 15 | 15 | 3 |
| 16. Pegulon | 8 | 5 | 1 |
| 17. Pekauman | 4 | 3 | 0 |
| 18. Ngilir | 53 | 22 | 14 |
| 19. Balok | 67 | 15 | 1 |
| 20. Bandengan | 33 | 13 | 2 |
| Jumlah | 2.142 | 719 | 241 |

Sumber data: Hasil Sensus Pertanian 2013 (ST2013)

Tabel 5.1. Lanjutan

| Desa/Kelurahan | Peternakan | Perikanan | Kehutanan |
|---------------------|------------|-----------|-----------|
| (1) | (5) | (6) | (7) |
| 01. Sukodono | 70 | 1 | 40 |
| 02. Candiroto | 69 | 6 | 15 |
| 03. Trompo | 15 | 4 | 3 |
| 04. Jotang | 86 | 0 | 18 |
| 05. Tunggulrejo | 16 | 3 | 3 |
| 06. Sijeruk | 71 | 1 | 18 |
| 07. Jetis | 8 | 1 | 4 |
| 08. Bugangin | 14 | 2 | 6 |
| 09. Langenharjo | 10 | 5 | 1 |
| 10. Kalibuntu wetan | 19 | 22 | 7 |
| 11. Kebondalem | 17 | 2 | 10 |
| 12. Ketapang | 90 | 1 | 9 |
| 13. Banyutowo | 83 | 57 | 14 |
| 14. Karang Sari | 67 | 167 | 23 |
| 15. Patukangan | 2 | 0 | 2 |
| 16. Pegulon | 5 | 1 | 2 |
| 17. Pekauman | 7 | 1 | 2 |
| 18. Ngilir | 34 | 15 | 10 |
| 19. Balok | 36 | 27 | 3 |
| 20. Bandengan | 37 | 550 | 3 |
| Jumlah | 756 | 866 | 193 |

Sumber data: Hasil Sensus Pertanian 2013 (ST2013)

Tabel 5.2. Jumlah Rumah Tangga Usaha Tanaman Padi dan Palawija menurut Jenis Tanaman, ST2013

| Komoditas | Rumah Tangga |
|-----------------------|--------------|
| (1) | (2) |
| Tanaman Pangan | 2.142 |
| Padi | 2.128 |
| Padi Sawah | 2.125 |
| Padi Ladang | 7 |
| Palawija | 207 |
| Jagung | 90 |
| Kedelai | 1 |
| Kacang Tanah | 6 |
| Kacang Hijau | 107 |
| Ubi Kayu | 11 |
| Ubi Jalar | 2 |
| Sorgum | 0 |
| Gandum | 0 |
| Talas | 0 |
| Ganyong | 0 |
| Garut | 0 |
| Lainnya | 0 |

Sumber data: Hasil Sensus Pertanian 2013 (ST2013)

Tabel 5.3. Luas Panen dan Produksi Tanaman Hortikultura Semusim Menurut Komoditas Tahun 2016

| Komoditas | Luas (Ha) | Produksi (Ton) |
|--------------------|-----------|----------------|
| (1) | (2) | (3) |
| 01. Bawang Daun | 0 | 0 |
| 02. Bawang Merah | 0 | 0 |
| 03. Bawang Putih | 0 | 0 |
| 04. Bayam | 0 | 0 |
| 05. Buncis | 0 | 0 |
| 06. Cabai Besar | 0 | 0 |
| 07. Cabai Rawit | 0 | 0 |
| 08. Jamur | 0 | 0 |
| 09. Kacang Panjang | 23 | 1.471 |
| 10. Kangkung | 14 | 844 |
| 11. Kembang kol | 0 | 0 |
| 12. Ketimun | 18 | 1.316 |
| 13. Kubis | 0 | 0 |
| 13. Labu Siam | 0 | 0 |
| 14. Melon | 9 | 1.950 |
| 16. Petsai | 0 | 0 |
| 17. Semangka | 38 | 9.306 |
| 18. Terung | 24 | 1.662 |
| 19. Tomat | 0 | 0 |
| 20. Wortel | 0 | 0 |

Sumber data: Dinas Pertanian, Perkebunan, Peternakan dan Kehutanan Kabupaten Kendal

Tabel 5.4. Produksi Tanaman Hortikultura Tahunan Menurut Komoditas Tahun 2016

| Komoditas | Jumlah Pohon | Produksi (ton) |
|----------------|--------------|----------------|
| | (1) | (2) |
| 01. Alpukat | 0 | 0 |
| 02. Belimbing | 0 | 0 |
| 03. Duku | 0 | 0 |
| 04. Durian | 0 | 0 |
| 05. Jambu Air | 0 | 0 |
| 06. Jambu Biji | 0 | 0 |
| 07. Jengkol | 0 | 0 |
| 08. Jeruk Siam | 0 | 0 |
| 09. Mangga | 2.691 | 3.274 |
| 10. Manggis | 0 | 0 |
| 11. Melinjo | 0 | 0 |
| 12. Nangka | 0 | 0 |
| 13. Pepaya | 31 | 17 |
| 13. Petai | 0 | 0 |
| 14. Pisang | 0 | 0 |
| 16. Rambutan | 0 | 0 |
| 17. Salak | 0 | 0 |
| 18. Sawo | 22 | 28 |
| 19. Sirsak | 0 | 0 |
| 20. Sukun | 20 | 25 |

Sumber data: Dinas Pertanian, Perkebunan, Peternakan dan Kehutanan Kabupaten Kendal

Tabel 5.5. Luas Areal dan Produksi Tanaman Perkebunan Menurut Komoditas Komoditas Tahun 2016

| Komoditas | Luas (Ha) | Produksi (Ton) |
|--------------------|-----------|----------------|
| (1) | (2) | (3) |
| 01. Aren | 0 | 0,00 |
| 02. Cengkeh | 0 | 0,00 |
| 03. Jambu Mete | 0 | 0,00 |
| 04. Kakao | 0 | 0,00 |
| 05. Kapuk | 0 | 0,00 |
| 06. Karet | 0 | 0,00 |
| 07. Kelapa Dalam | 8,71 | 4,25 |
| 08. Kelapa Deres | 0 | 0,00 |
| 09. Kelapa Hibrida | 0 | 0,00 |
| 10. Kelapa Kopyor | 0 | 0,00 |
| 11. Kemiri | 0 | 0,00 |
| 12. Kemukus | 0 | 0,00 |
| 13. Kopi Arabika | 0 | 0,00 |
| 13. Kopi Robusta | 0 | 0,00 |
| 14. Lada | 0 | 0,00 |
| 16. Panili | 0 | 0,00 |
| 17. Teh | 0 | 0,00 |
| 18. Tembakau | 0 | 0,00 |
| 19. Nilam | 0 | 0,00 |
| 20. Tebu | 0 | 0,00 |

Sumber data: Dinas Pertanian, Perkebunan, Peternakan dan Kehutanan Kabupaten Kendal

Tabel 5.6. Produksi dan Nilai Produksi Perikanan Menurut Komoditas Tahun 2015

| Komoditas | Produksi (Kg) | Nilai Produksi (Rp) |
|--|---------------------|--------------------------|
| (1) | (2) | (3) |
| A. Budidaya Ikan Air Tawar (Kolam) | 56.542,00 | 1.123.956.000,00 |
| 1. Lele | 51.457,00 | 1.017.756.000,00 |
| 2. Karper | 0,00 | 0,00 |
| 3. Nila | 3.090,00 | 67.980.000,00 |
| 4. Gurame | 1.435,00 | 28.700.000,00 |
| 5. Patin | 0,00 | 0,00 |
| 6. Bawal | 560,00 | 9.520.000,00 |
| 7. Tawes | 0,00 | 0,00 |
| B. Perairan Umum | 13.026,00 | 488.475.000,00 |
| C. Budidaya Ikan Air Payau (Tambak) | 1.847.350,00 | 68.761.350.000,00 |
| 1. Bandeng | 1.373.500,00 | 23.508.000.000,00 |
| 2. Udang Windu | 11.004,00 | 815.275.000,00 |
| 3. Udang Vannamei | 286.340,00 | 39.611.750.000,00 |
| 4. Nila | 260,00 | 3.345.000,00 |
| 5. Rumpu Laut | 0,00 | 0,00 |
| 6. Udang Lainnya | 173.120,00 | 4.625.330.000,00 |
| 7. Kepiting | 3.126,00 | 197.650.000,00 |

Sumber data: Dinas Perikanan dan Kelautan Kabupaten Kendal

Tabel 5.7. Banyaknya Unggas Menurut Desa Tahun 2016

| Desa/Kelurahan | Ayam Kampung | Ayam Ras Petelur | Ayam Pedaging | Bebek/Itik |
|---------------------|--------------|------------------|---------------|------------|
| (1) | (2) | (3) | (4) | (5) |
| 01. Sukodono | 2.963 | 0 | 0 | 264 |
| 02. Candirototo | 2.989 | 0 | 0 | 2.465 |
| 03. Trompo | 2.858 | 0 | 0 | 1.067 |
| 04. Jotang | 2.282 | 0 | 0 | 812 |
| 05. Tunggulrejo | 916 | 0 | 0 | 57 |
| 06. Sijeruk | 3.072 | 0 | 0 | 301 |
| 07. Jetis | 886 | 0 | 0 | 88 |
| 08. Bugangin | 912 | 0 | 0 | 679 |
| 09. Langenharjo | 2.024 | 0 | 0 | 267 |
| 10. Kalibuntu wetan | 2.199 | 0 | 0 | 218 |
| 11. Kebondalem | 2.191 | 0 | 0 | 134 |
| 12. Ketapang | 2.986 | 0 | 0 | 2.176 |
| 13. Banyutowo | 3.128 | 0 | 0 | 2.778 |
| 14. Karangsari | 3.110 | 0 | 0 | 2.520 |
| 15. Patukangan | 394 | 0 | 0 | 0 |
| 16. Pegulon | 474 | 0 | 0 | 0 |
| 17. Pekauman | 467 | 0 | 0 | 0 |
| 18. Ngilir | 757 | 0 | 0 | 2.050 |
| 19. Balok | 1.407 | 0 | 0 | 2.047 |
| 20. Bandengan | 1.494 | 0 | 0 | 60 |
| Jumlah | 37.509 | 0 | 0 | 17.983 |

Sumber data: Dinas Pertanian, Perkebunan, Peternakan dan Kehutanan Kabupaten Kendal

Tabel 5.7. Lanjutan

| Desa/Kelurahan | Itik Manila | Burung Puyuh | Angsa |
|---------------------|--------------|--------------|-----------|
| (1) | (6) | (7) | (8) |
| 01. Sukodono | 711 | 0 | |
| 02. Candirototo | 320 | 4.000 | 9 |
| 03. Trompo | 190 | 0 | 3 |
| 04. Jotang | 123 | 0 | 9 |
| 05. Tunggulrejo | 134 | 0 | 8 |
| 06. Sijeruk | 118 | 0 | 6 |
| 07. Jetis | 43 | 0 | |
| 08. Bugangin | 48 | 0 | 7 |
| 09. Langenharjo | 55 | 0 | |
| 10. Kalibuntu wetan | 70 | 0 | |
| 11. Kebondalem | 62 | 1.000 | 4 |
| 12. Ketapang | 132 | 0 | |
| 13. Banyutowo | 516 | 0 | |
| 14. Karang Sari | 540 | 0 | 3 |
| 15. Patukangan | 0 | 0 | |
| 16. Pegulon | 0 | 0 | |
| 17. Pekauman | 0 | 0 | |
| 18. Ngilir | 344 | 0 | 5 |
| 19. Balok | 63 | 0 | 5 |
| 20. Bandengan | 270 | 0 | |
| Jumlah | 3.739 | 5.000 | 59 |

Sumber data: Dinas Pertanian, Perkebunan, Peternakan dan Kehutanan Kabupaten Kendal

Tabel 5.8. Banyaknya Ternak Menurut Desa dan Jenis Ternak Tahun 2016

Ekor

| Desa/Kelurahan | Sapi Potong | Sapi Perah | Kerbau | Kuda |
|---------------------|-------------|------------|--------|------|
| (1) | (2) | (3) | (4) | (5) |
| 01. Sukodono | 0 | 0 | 0 | 1 |
| 02. Candirototo | 11 | 0 | 0 | 1 |
| 03. Trompo | 2 | 0 | 0 | 2 |
| 04. Jotang | 0 | 0 | 0 | 0 |
| 05. Tunggulrejo | 0 | 0 | 0 | 0 |
| 06. Sijeruk | 0 | 0 | 0 | 0 |
| 07. Jetis | 0 | 0 | 0 | 0 |
| 08. Bugangin | 0 | 0 | 0 | 0 |
| 09. Langenharjo | 0 | 0 | 4 | 0 |
| 10. Kalibuntu wetan | 2 | 0 | 0 | 1 |
| 11. Kebondalem | 0 | 0 | 0 | 3 |
| 12. Ketapang | 0 | 0 | 0 | 0 |
| 13. Banyutowo | 0 | 0 | 0 | 0 |
| 14. Karangsari | 0 | 0 | 26 | 0 |
| 15. Patukangan | 0 | 0 | 0 | 0 |
| 16. Pegulon | 0 | 0 | 0 | 0 |
| 17. Pekauman | 0 | 0 | 0 | 0 |
| 18. Ngilir | 0 | 0 | 0 | 2 |
| 19. Balok | 0 | 0 | 0 | 1 |
| 20. Bandengan | 0 | 0 | 0 | 2 |
| Jumlah | 15 | 0 | 30 | 13 |

Sumber data: Dinas Pertanian, Perkebunan, Peternakan dan Kehutanan Kabupaten Kendal

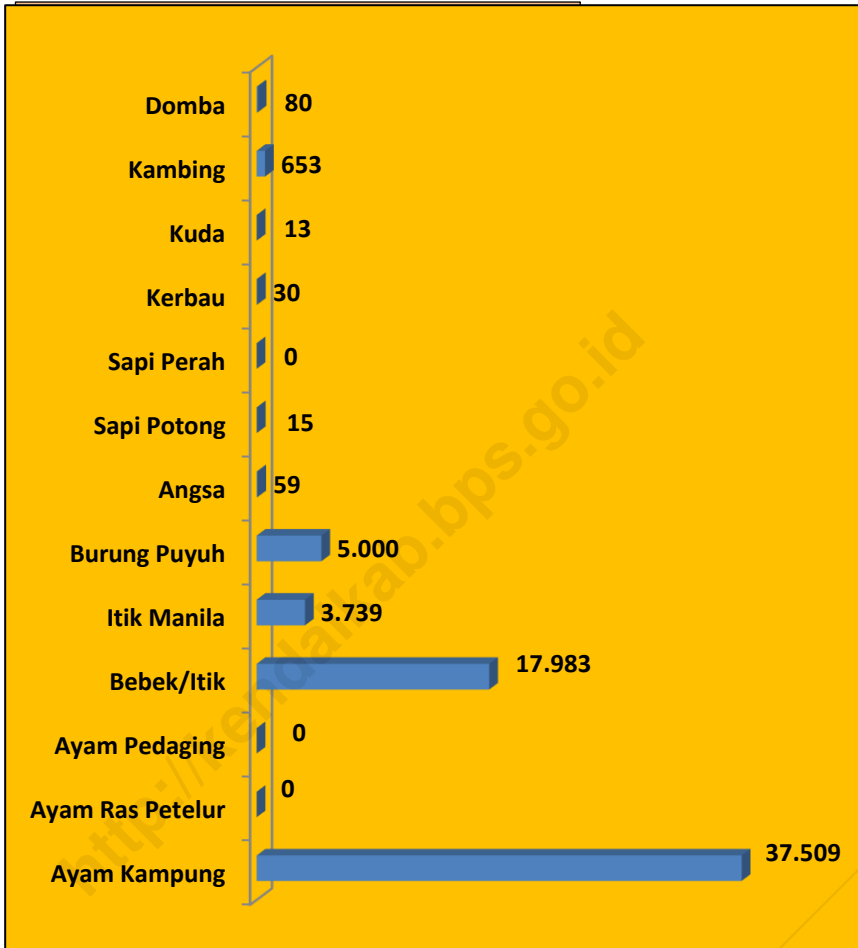
Tabel 5.8. Lanjutan

Ekor

| Desa/Kelurahan | Kambing | Domba | Babi |
|---------------------|---------|-------|------|
| (1) | (6) | (7) | (8) |
| 01. Sukodono | 24 | 0 | 0 |
| 02. Candirototo | 95 | 5 | 0 |
| 03. Trompo | 36 | 8 | 0 |
| 04. Jotang | 41 | 9 | 0 |
| 05. Tunggulrejo | 6 | 0 | 0 |
| 06. Sijeruk | 31 | 0 | 0 |
| 07. Jetis | 14 | 0 | 0 |
| 08. Bugangin | 0 | 0 | 0 |
| 09. Langenharjo | 10 | 6 | 0 |
| 10. Kalibuntu wetan | 62 | 0 | 0 |
| 11. Kebondalem | 36 | 0 | 0 |
| 12. Ketapang | 68 | 8 | 0 |
| 13. Banyutowo | 35 | 20 | 0 |
| 14. Karang Sari | 64 | 24 | 0 |
| 15. Patukangan | 0 | 0 | 0 |
| 16. Pegulon | 0 | 0 | 0 |
| 17. Pekauman | 0 | 0 | 0 |
| 18. Ngilir | 12 | 0 | 0 |
| 19. Balok | 6 | 0 | 0 |
| 20. Bandengan | 113 | 0 | 0 |
| Jumlah | 653 | 80 | 0 |

Sumber data: Dinas Pertanian, Perkebunan, Peternakan dan Kehutanan Kabupaten Kendal

Grafik 5. Jumlah Ternak Menurut Jenisnya Tahun 2016



Keuangan



Fasilitas Perbankan

Bank Umum : 8

Bank Syariah : 2

BPR : 2



Sarana Perdagangan

Pasar Umum : 4

Mini Market : 9



BAB VI. KEUANGAN

Kondisi perekonomian di Kecamatan Kota Kendal tahun 2016 tidak mengalami peningkatan dari tahun sebelumnya (masih tetap seperti tahun 2015). Jumlah sarana perbankan yang berupa bank umum, bank syariah dan BPR tidak mengalami perubahan, masing-masing sebanyak 8 unit bank umum, 2 unit bank syariah dan 2 unit BPR. Begitu juga dengan jumlah lembaga keuangan bukan bank pada masing-masing kelurahan masih berjumlah sama dengan tahun sebelumnya yaitu terdapat 13 unit Koperasi Simpan Pinjam (KSP), 2 unit KUD, 5 unit *Money Changer*, dan 2 unit kantor asuransi.

Sarana lain yang menunjang perputaran uang yang ada di Kecamatan Kota Kendal adalah sektor perdagangan. Secara umum, kondisi sarana perdagangan di Kecamatan Kota Kendal pada tahun 2016 adalah terdapatnya 4 lokasi pasar umum yang terdapat di Kelurahan Sukodono, Kelurahan Bugangin, Kelurahan Kebondalem dan Kelurahan Pekauman. Jumlah pasar umum di Kecamatan Kota Kendal tidak mengalami perubahan selama dua tahun terakhir.

Selain pasar, sarana perdagangan lain di Kecamatan Kota Kendal adalah terdapatnya 9 unit minimarket yang tersebar di 9 kelurahan. Jumlah minimarket mengalami kemajuan yang pesat sejak tahun 2014, pada tahun 2013 hanya terdapat 4 unit minimarket dan pada tahun berikutnya yaitu tahun 2014 hingga tahun t2016 sudah terdapat 9 unit minimarket di Kecamatan Kota Kendal.

Tabel 6.1. Banyaknya Bank Menurut Kelurahan Tahun 2016

| Desa/Kelurahan | Bank Umum | Bank Syariah | BPR |
|---------------------|-----------|--------------|-----|
| (1) | (2) | (3) | (4) |
| 01. Sukodono | 0 | 0 | 0 |
| 02. Candiroto | 0 | 0 | 0 |
| 03. Trompo | 0 | 0 | 0 |
| 04. Jotang | 0 | 0 | 0 |
| 05. Tunggulrejo | 0 | 0 | 0 |
| 06. Sijeruk | 0 | 0 | 0 |
| 07. Jetis | 0 | 0 | 0 |
| 08. Bugangin | 0 | 0 | 0 |
| 09. Langenharjo | 1 | 0 | 1 |
| 10. Kalibuntu wetan | 0 | 0 | 0 |
| 11. Kebondalem | 1 | 0 | 0 |
| 12. Ketapang | 1 | 0 | 0 |
| 13. Banyutowo | 0 | 0 | 0 |
| 14. Karang Sari | 0 | 0 | 0 |
| 15. Patukangan | 1 | 0 | 0 |
| 16. Pegulon | 3 | 1 | 1 |
| 17. Pekauman | 1 | 1 | 0 |
| 18. Ngilir | 0 | 0 | 0 |
| 19. Balok | 0 | 0 | 0 |
| 20. Bandengan | 0 | 0 | 0 |
| Jumlah | 2016 | 8 | 2 |
| | 2015 | 8 | 2 |
| | 2014 | 8 | 2 |

Sumber data: Statistik Kecamatan Kota Kendal

Tabel 6.2. Banyaknya Lembaga Keuangan Bukan Bank Menurut Kelurahan Tahun 2016

| Desa/Kelurahan | KSP | KUD | Money Changer | Asuransi | |
|---------------------|------|-----|---------------|----------|---|
| (1) | (2) | (3) | (4) | (5) | |
| 01. Sukodono | 1 | 0 | 0 | 0 | |
| 02. Candirototo | 1 | 0 | 0 | 0 | |
| 03. Trompo | 0 | 0 | 0 | 0 | |
| 04. Jotang | 0 | 0 | 0 | 0 | |
| 05. Tunggulrejo | 0 | 0 | 0 | 0 | |
| 06. Sijeruk | 0 | 0 | 0 | 0 | |
| 07. Jetis | 0 | 0 | 0 | 0 | |
| 08. Bugangin | 2 | 0 | 0 | 0 | |
| 09. Langenharjo | 1 | 0 | 0 | 0 | |
| 10. Kalibuntu wetan | 0 | 0 | 0 | 0 | |
| 11. Kebondalem | 1 | 1 | 3 | 0 | |
| 12. Ketapang | 1 | 0 | 0 | 0 | |
| 13. Banyutowo | 0 | 0 | 0 | 0 | |
| 14. Karangsari | 0 | 0 | 0 | 2 | |
| 15. Patukangan | 0 | 0 | 0 | 0 | |
| 16. Pegulon | 2 | 1 | 2 | 0 | |
| 17. Pekauman | 3 | 0 | 0 | 0 | |
| 18. Ngilir | 0 | 0 | 0 | 0 | |
| 19. Balok | 0 | 0 | 0 | 0 | |
| 20. Bandengan | 1 | 0 | 0 | 0 | |
| Jumlah | 2016 | 13 | 2 | 5 | 2 |
| | 2015 | 13 | 2 | 5 | 2 |
| | 2014 | 13 | 2 | 5 | 2 |

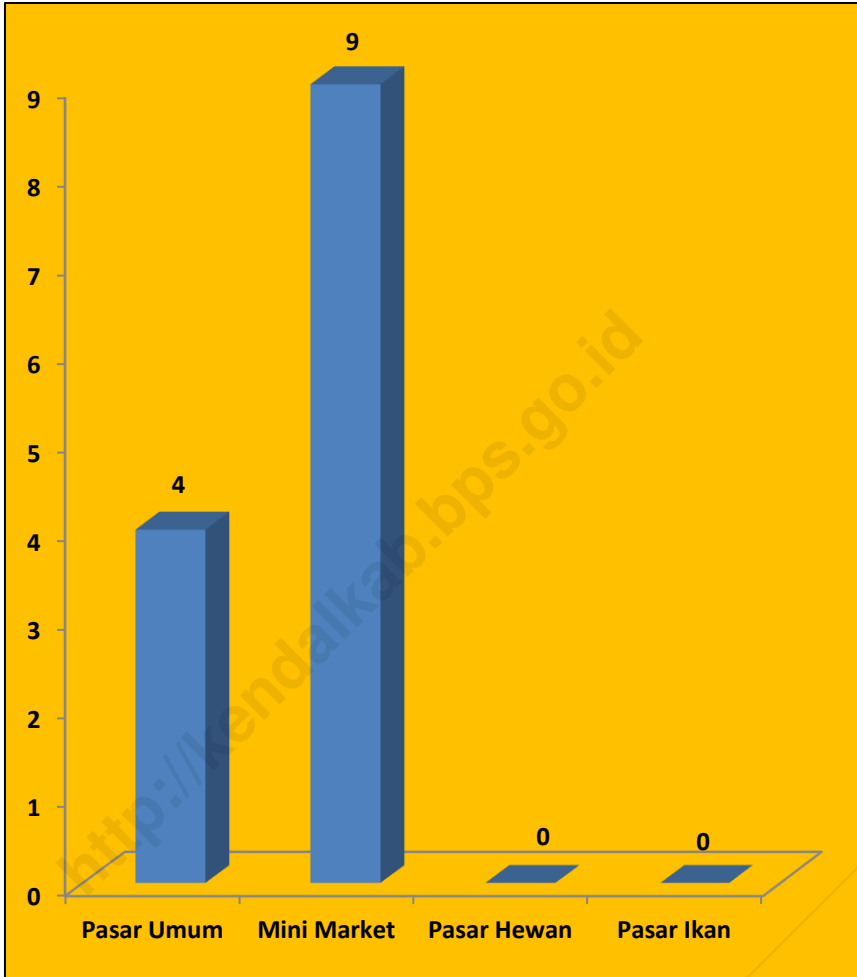
Sumber data: Statistik Kecamatan Kota Kendal

Tabel 6.3. Banyaknya Pasar Menurut Kelurahan Tahun 2016

| Desa/Kelurahan | Pasar Umum | Mini Market | Pasar Hewan | Pasar Ikan |
|---------------------|------------|-------------|-------------|------------|
| (1) | (2) | (3) | (4) | (5) |
| 01. Sukodono | 1 | 1 | 0 | 0 |
| 02. Candioto | 0 | 0 | 0 | 0 |
| 03. Trompo | 0 | 0 | 0 | 0 |
| 04. Jotang | 0 | 0 | 0 | 0 |
| 05. Tunggulrejo | 0 | 1 | 0 | 0 |
| 06. Sijeruk | 0 | 0 | 0 | 0 |
| 07. Jetis | 0 | 0 | 0 | 0 |
| 08. Bugangin | 1 | 0 | 0 | 0 |
| 09. Langenharjo | 0 | 1 | 0 | 0 |
| 10. Kalibuntu wetan | 0 | 0 | 0 | 0 |
| 11. Kebondalem | 1 | 1 | 0 | 0 |
| 12. Ketapang | 0 | 1 | 0 | 0 |
| 13. Banyutowo | 0 | 0 | 0 | 0 |
| 14. Karang Sari | 0 | 1 | 0 | 0 |
| 15. Patukangan | 0 | 1 | 0 | 0 |
| 16. Pegulon | 0 | 1 | 0 | 0 |
| 17. Pekauman | 1 | 0 | 0 | 0 |
| 18. Ngilir | 0 | 1 | 0 | 0 |
| 19. Balok | 0 | 0 | 0 | 0 |
| 20. Bandengan | 0 | 0 | 0 | 0 |
| Jumlah | 2016 | 4 | 9 | 0 |
| | 2015 | 4 | 9 | 0 |
| | 2014 | 4 | 9 | 0 |

Sumber data: Statistik Kecamatan Kota Kendal

Grafik 6. Jumlah Pasar Menurut Jenisnya Tahun 2016



DATA MENCERDASKAN BANGSA



BADAN PUSAT STATISTIK KABUPATEN KENDAL

JL. Pramuka (Kompleks Perkantoran) Kendal

Telp. (0294)381461

Fax. 383461

Email : bps3324@bps.co.id