



KATALOG BPS : 1403.1705.044

# KECAMATAN SELUMA UTARA DALAM ANGKA *SELUMA UTARA DISTRICT IN FIGURES*

2010



**Badan Pusat Statistik  
Kabupaten Seluma**

**KECAMATAN SELUMA UTARA DALAM ANGKA 2010**  
***SELUMA UTARA DISTRICT IN FIGURES 2010***

Nomor Publikasi / *Publication Number* : 1705.000.1005

Katalog BPS / *BPS Catalog* : 1403.1705.044

Ukuran Buku / *Books Size* : 21 x 15 cm

Jumlah Halaman / *Number of Pages* : 39 halaman

Naskah / *Manuscript* : BPS Kabupaten Seluma / *Statistics of Seluma Regency*  
Penyunting / *Editor* : BPS Kabupaten Seluma / *Statistics of Seluma Regency*

Gambar dan Grafik / *Charts* :  
Badan Pusat Statistik Kabupaten Seluma  
*Statistics of Seluma Regency*

Gambar Kulit / *Cover Design* :  
Badan Pusat Statistik Kabupaten Seluma  
*Statistics of Seluma Regency*

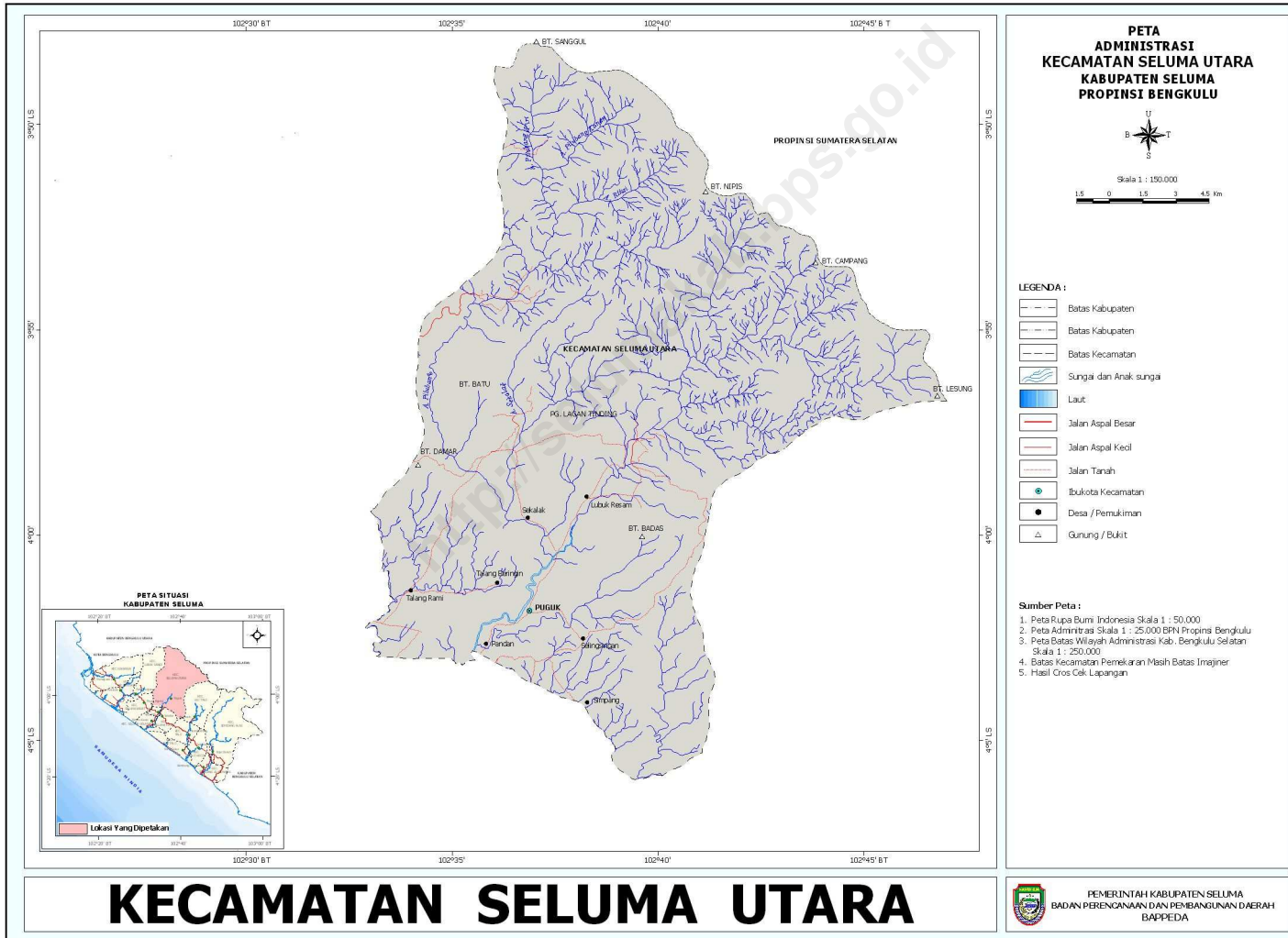
Diterbitkan / *Published by* :  
Badan Pusat Statistik Kabupaten Seluma  
*Statistics of Seluma Regency*

Dicetak Oleh / *Printed by*:

Boleh Dikutip dengan Menyebut Sumbernya  
*May be Cited With Reference to the Source*

Sumber : Kecamatan Seluma Utara Dalam Angka 2010, BPS Kabupaten Seluma

# Peta Kecamatan Seluma Utara



**KATA SAMBUTAN**  
**CAMAT KECAMATAN SELUMA UTARA**

---

Puji dan syukur kita panjatkan kehadirat Allah SWT karena atas berkat rahmat dan hidayah-Nya kita berhasil menerbitkan Publikasi Statistik Kecamatan Seluma Utara Dalam Angka 2010.

Dalam arus pembangunan dan kemajuan dewasa ini, kebutuhan data statistik mengenai keadaan wilayah kecamatan baik data kuantitatif maupun data kualitatif sangat diperlukan. Sehingga data statistik dapat digunakan sebagai dasar perencanaan pembangunan.

Akhirnya pada kesempatan ini, saya mengharapkan kepada semua Dinas/Instansi dalam Kecamatan Seluma Utara untuk dapat menyampaikan data secara lengkap yang berkenaan dengan kegiatan masing-masing demi kesempurnaan publikasi statistik di masa mendatang. Atas kerjasama yang baik, saya mengucapkan terima kasih.

Demikianlah semoga Allah selalu memberkahi kita dalam setiap usaha untuk memperlancar jalannya pembangunan di Kecamatan Seluma Utara.

Tais, Oktober 2010  
Camat Kecamatan Seluma Utara

Yaperson, S.Pd  
NIP. 19590705 198403 1 007

## KATA PENGANTAR

---

Dengan mengucapkan Syukur Alhamdulillah, Publikasi Statistik Kecamatan Seluma Utara Dalam Angka (KDA) 2010 dapat diterbitkan. Publikasi ini merupakan penerbitan lanjutan dan secara rutin akan kembali diterbitkan oleh Badan Pusat Statistik (BPS) bekerja sama dengan semua Dinas/Instansi terkait.

Dalam penyusunan publikasi ini, kami telah berusaha semaksimal mungkin untuk memberikan tema yang sama dengan publikasi sebelumnya. Sehingga kami mengharapkan pada pemakai data statistik untuk dapat mengikuti perkembangannya setiap tahun dan bagi penyumbang data untuk menyusun, menyiapkan data sesuai dengan tabel-tabel yang ada demi kelanjutan di masa mendatang.

Data statistik yang disajikan dalam publikasi ini dihimpun sebagian besar bersumber dari Dinas/Instansi dan Badan serta Lembaga Swasta dalam Kabupaten Seluma, dan ditambah dari kegiatan pengumpulan/pengolahan data oleh Badan Pusat Statistik Kabupaten Seluma.

Berkenaan dengan itu, kami mengucapkan terima kasih dan penghargaan yang setinggi-tingginya kepada semua pihak yang telah membantu sehingga penyusunan publikasi ini dapat dilakukan tepat pada waktunya.

Kritik dan saran yang bersifat membangun demi perbaikan publikasi ini akan kami terima dengan senang hati. Semoga publikasi ini dapat bermanfaat sebagaimana yang kita harapkan.

Tais, Oktober 2010

Penyusun

**DAFTAR ISI**  
**CONTENTS**

	Halaman
Halaman Katalog	i
Peta Wilayah Kecamatan Seluma Utara	ii
Kata Sambutan Camat Kecamatan Seluma Utara	iii
Kata Pengantar	iv
Daftar Isi	v
Daftar Tabel	vi
Daftar Gambar	ix
Profil Kecamatan Seluma Utara	1
1 Keadaan Geografi	5
2 Pemerintahan	6
3 Penduduk dan Transmigrasi	
3.1 Penduduk	7
3.2 Transmigrasi	10
4 Sosial	
4.1 Pendidikan	11
4.2 Kesehatan	16
4.3 Agama	20
4.4 Sosial Lainnya	23
5 Pertanian	
5.1 Perkebunan	26
5.2 Perikanan	27
6 Pertambangan	28

---

**DAFTAR TABEL**

<b>Tabel</b>	<b>Judul</b>	<b>Halaman</b>
<b>Bab 1 Keadaan Geografi</b>		
1.1	Nama-nama Ibukota dan Luas Wilayah Kecamatan di Kabupaten Seluma	5
<b>Bab 2 Pemerintahan</b>		
2.1	Pembagian Daerah Administrasi di Kecamatan Seluma Utara Tahun 2007 – 2009	6
<b>Bab 3 Penduduk dan Transmigrasi</b>		
<b>3.1 Penduduk</b>		
3.1.1	Jumlah Penduduk Menurut Jenis Kelamin di Kecamatan Seluma Utara Tahun 2007 – 2009	7
3.1.2	Jumlah Penduduk Kecamatan Seluma Utara dan Jumlah Penduduk Kabupaten Seluma Tahun 2007 – 2009	8
3.1.3	Jumlah Penduduk per Desa di Kecamatan Seluma Utara Tahun 2009	9
<b>3.2 Transmigrasi</b>		
3.2	Data Penempatan Transmigrasi Kecamatan Seluma Utara Sejak Tahun 1970 – 2009	10
<b>Bab 4 Sosial</b>		
<b>4.1 Pendidikan</b>		
4.1.1	Jumlah Sekolah, Murid, dan Guru Taman Kanak-Kanak di Kecamatan Seluma Utara Tahun 2007 – 2010	11
4.1.2	Jumlah Sekolah, Murid, dan Guru Sekolah Dasar di Kecamatan Seluma Utara Tahun 2007 – 2010	12

---

4.1.3	Jumlah Sekolah, Murid, dan Guru SMP di Kecamatan Seluma Utara Tahun 2007 – 2010	13
4.1.4	Jumlah Sekolah, Murid, dan Guru SMP Satu Atap di Kecamatan Seluma Utara Tahun 2007 – 2010	14
4.1.5	Jumlah Sekolah, Murid, dan Guru SMAN/SMAM di Kecamatan Seluma Utara Tahun 2007 – 2010	15

#### **4.2 Kesehatan**

4.2.1	Banyaknya Fasilitas Kesehatan di Kecamatan Seluma Utara Tahun 2007 – 2009	16
4.2.2	Banyaknya Bayi Lahir di Kecamatan Seluma Utara Tahun 2007 – 2009	17
4.2.3	Banyaknya PPKBD, Sub PPKBD, Klinik KB, dan UPPKS di Kecamatan Seluma Utara Tahun 2007 – 2009	18
4.2.4	Banyaknya Pasangan Usia Subur (PUS), Akseptor Aktif dan Akseptor Baru di Kecamatan Seluma Utara Tahun 2007 – 2009	19

#### **4.3 Agama**

4.3.1	Banyaknya Tempat Peribadatan di Kecamatan Seluma Utara Tahun 2009	20
4.3.2	Jumlah Nikah dan Talak di Kecamatan Seluma Utara Tahun 2007 – 2009	21
4.3.3	Banyaknya Calon Jemaah Haji di Kecamatan Seluma Utara Tahun 2007 – 2009	22

#### **4.4 Sosial Lainnya**

4.4.1	Bencana Alam yang Terjadi di Kecamatan Seluma Utara Tahun 2007 – 2009	23
4.4.2	Jumlah Penyandang Masalah Kesejahteraan Sosial di Kecamatan Seluma Utara Tahun 2007 – 2009	24



4.4.3	Banyaknya Penyandang Masalah Kesejahteraan Sosial (PMKS) dan Potensi Sumber Kesejahteraan Sosial (PSKS) di Kecamatan Seluma Utara Tahun 2007 – 2009	25
-------	---	----

## **Bab 5 Pertanian**

### **5.1 Perkebunan**

5.1	Profil Perkebunan Rakyat (Ha) di Kecamatan Seluma Utara Tahun 2007 – 2009	26
-----	---	----

### **5.2 Perikanan**

5.2	Produksi Perikanan Budidaya di Kecamatan Seluma Utara Tahun 2007 – 2009	27
-----	---	----

## **Bab 6 Pertambangan**

6.1	Daftar Pemegang Kuasa Pertambangan di Kecamatan Seluma Utara Tahun 2009	28
-----	---	----

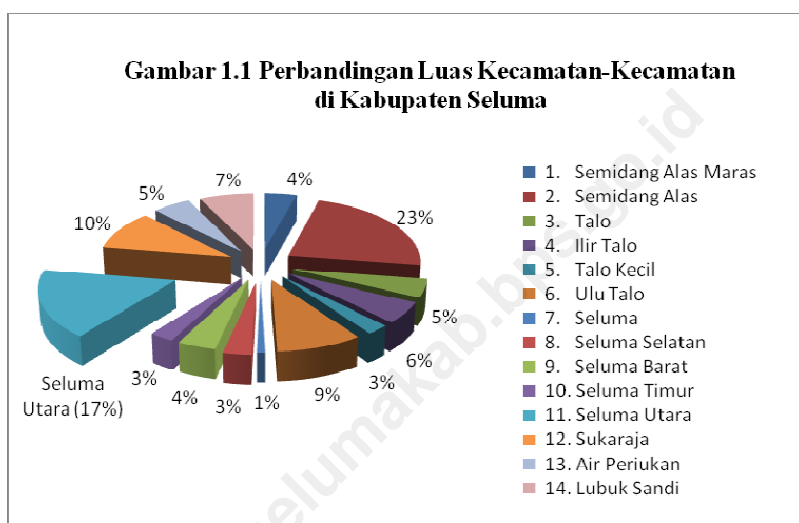
**DAFTAR GAMBAR**  
***LIST OF PICTURES***

<b><i>Gambar Pictures</i></b>	<b><i>Judul Title</i></b>	<b><i>Hal Pages</i></b>
1.1	Perbandiang Luas Kecamatan-Kecamatan di Kabupaten Seluma	1
2.1	Jumlah Penduduk Kecamatan Seluma Utara Tahun 2007-2009	1
4.1	Profil Perkebunan Rakyat Kecamatan Seluma Utara Tahun 2009	3

## PROFIL KECAMATAN SELUMA UTARA 2009

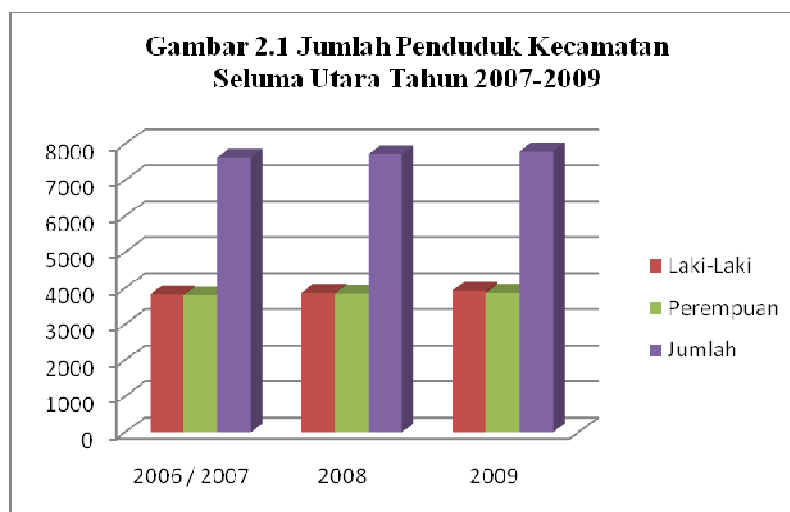
### 1. Keadaan Geografi dan Pemerintahan

Kecamatan Seluma Utara memiliki luas wilayah 41.089 Ha atau 17,12% dari luas Kabupaten Seluma. Pada akhir tahun 2009, terjadi pemekaran desa sehingga kecamatan Seluma Utara yang sebelumnya terdiri dari 8 desa menjadi 10 desa.



### 2. Penduduk

Pada tahun 2009, jumlah penduduk di kecamatan Seluma Utara sebesar 7.804 jiwa yang terdiri dari 3.932 penduduk laki-laki dan 3.872 penduduk perempuan. Jumlah ini meningkat jika dibandingkan dengan tahun 2008 yang berjumlah 7.724 jiwa.



### **3. Sosial**

#### **3.1 Pendidikan**

Secara umum, jumlah siswa TK, SD, SMP, dan SMA tahun ajaran 2009/2010 di kecamatan Seluma Utara mengalami peningkatan dibanding tahun sebelumnya. Pada tahun ajaran 2009/2010 juga terdapat satu sekolah setingkat SMA, sehingga menyebabkan penambahan jumlah murid dan guru SMA di kecamatan Seluma Utara. Penambahan jumlah guru terjadi pada jenjang taman kanak-kanak, sedangkan pada jenjang SD dan SMP, jumlah guru mengalami penurunan.

Pada tahun ajaran 2009/2010 kecamatan Seluma Utara memiliki 1 TK, 9 SD, 1 SMP, 1 SMP satu atap, dan 1 SMA. Jumlah murid untuk masing-masing jenjang pendidikan yaitu TK 10 orang, SD 1.008 orang, SMP 243 orang, SMP satu atap 60 orang, dan SMA 337 orang. Sedangkan jumlah guru untuk masing-masing jenjang pendidikan yaitu guru TK 9 orang, SD 45 orang, SMP 17 orang, SMP satu atap 10 orang, dan SMA 35 orang.

#### **3.2 Kesehatan**

Pada tahun 2009, kecamatan Seluma Utara memiliki 1 puskesmas dan 5 puskesmas pembantu. Jumlah ini meningkat jika dibandingkan dengan tahun sebelumnya yaitu 1 puskesmas dan 4 puskesmas pembantu.

Banyaknya PPKBD, Sub PPKBD, klinik KB dan UPPKS di kecamatan Seluma Utara tidak mengalami perubahan dibandingkan dengan tahun-tahun sebelumnya yaitu sebanyak 8 PPKBD, 27 Sub PPKBD, 1 klinik KB, dan tidak ada UPPKS.

Kelahiran bayi di kecamatan Seluma Utara terus menurun setiap tahunnya. Pada tahun 2009 jumlah kelahiran bayi di kecamatan Seluma Utara sebanyak 174 bayi.

Banyaknya jumlah Pasangan Usia Subur (PUS) dan jumlah Akseptor Aktif di kecamatan Seluma Utara mengalami peningkatan pada tahun 2009. Jumlah PUS sebanyak 3.347 pasangan dan Akseptor Aktif sebanyak 3.319 orang. Jumlah ini meningkat jika dibandingkan dengan tahun 2008 yang hanya sebanyak 2.799 PUS dan 1.835 Akseptor Aktif.

### 3.3 Agama

Pada tahun 2009, terdapat 65 masjid dan 5 gereja di daerah Seluma, Seluma Selatan, Seluma Utara, Seluma Timur, dan Seluma Barat. Jumlah pernikahan di 5 kecamatan tersebut pada tahun 2009 tercatat sebanyak 508 pernikahan. Jumlah jemaah haji dari kecamatan Seluma Utara pada tahun 2009 sebanyak 9 orang yang terdiri dari 5 orang laki-laki dan 4 orang perempuan.

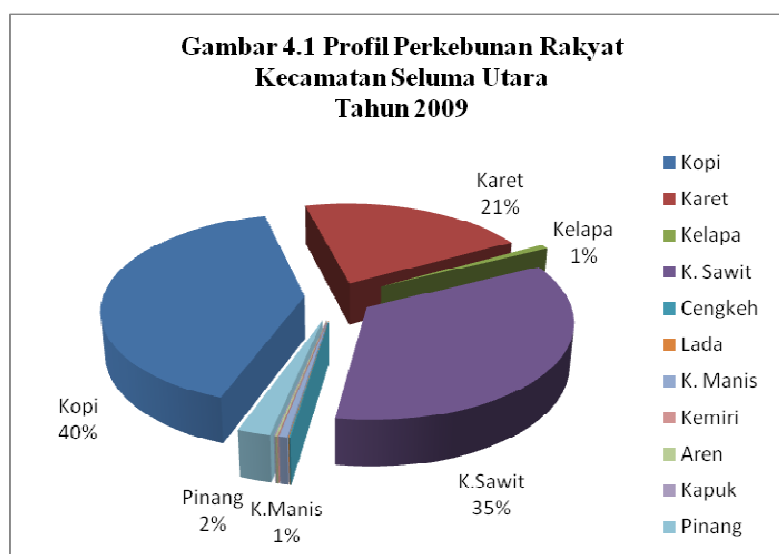
### 3.4 Sosial Lainnya

Bencana alam yang tercatat di kecamatan Seluma Utara pada tahun 2009 yaitu 2 bencana banjir. Jumlah Penyandang Masalah Kesejahteraan Sosial (PMKS) tahun 2009 di kecamatan Seluma Utara mengalami peningkatan dibandingkan tahun sebelumnya, sedangkan jumlah Potensi Sumber Kesejahteraan Sosial (PSKS) mengalami penurunan.

## 4. Pertanian

### 4.1 Perkebunan

Profil perkebunan rakyat yang ada di kecamatan Seluma Utara pada tahun 2009 mengalami perubahan. Luas perkebunan sawit mengalami peningkatan dibandingkan dengan tahun 2008 dari 294 Ha menjadi 1.164 Ha. Sedangkan luas perkebunan karet mengalami penurunan dari 1.277 Ha di tahun 2008 menjadi 702 Ha pada tahun 2009. Luas perkebunan kopi juga mengalami penurunan dari 1.926 Ha tahun 2008 menjadi 1.360 Ha pada tahun 2009.



#### **4.2 Perikanan**

Produksi perikanan budidaya di kecamatan Seluma Utara tercatat sebesar 30 Ton. Jumlah ini merupakan hasil dari budidaya perikanan air tawar yang ada di kecamatan Seluma Utara.

#### **5 Pertambangan**

Terdapat tiga perusahaan pertambangan yang beroperasi dan memiliki kuasa pertambangan di kecamatan Seluma Utara. Ketiga perusahaan itu yakni PT. BIL, PT. Ratu Samban Mining, PT. Bumi Arya Syam dan Syah Resources.

<http://selumakab.bps.go.id>

## 1. KEADAAN GEOGRAFI

Tabel 1.1 Nama-nama Ibukota dan Luas Wilayah Kecamatan di Kabupaten Seluma

Kecamatan	Ibukota	Luas ( Ha )	Persentase ( % )
[1]	[2]	[3]	[4]
1. Semidang Alas Maras	Kembang Mumpo	10,375	4.32
2. Semidang Alas	Pajar Bulan	55,475	23.11
3. Talo	Masmambang	11,120	4.63
4. Ilir Talo	Padang Cekur	13,138	5.47
5. Talo Kecil	Sukamerindu	5,977	2.49
6. Ulu Talo	Air keruh	22,716	9.46
7. Seluma	Tais	2,183	0.91
8. Seluma Selatan	Rimbo Kedui	7,446	3.10
9. Seluma Barat	Pagar Agung	10,245	4.27
10. Seluma Timur	Selebar	6,450	2.69
11. Seluma Utara	Puguk	41,089	17.12
12. Sukaraja	Sukaraja	24,078	10.03
13. Air Periukan	Dermayu	12,233	5.10
14. Lubuk Sandi	Rena Panjang	17,519	7.30
Jumlah		240,044	100

Sumber : Badan Pertanahan Nasional (BPN) Kabupaten Seluma

## 2. PEMERINTAHAN

Tabel 2.1 Pembagian Daerah Administrasi  
di Kecamatan Seluma Utara Tahun 2007 - 2009

Tahun	Kelurahan	Desa	Jumlah
[1]	[2]	[3]	[4]
2007	-	8	8
2008	-	8	8
2009	-	10	10

Sumber : Badan Pusat Statistik Kabupaten Seluma



### 3. PENDUDUK DAN TRANSMIGRASI

#### 3.1 PENDUDUK

Tabel 3.1.1 Jumlah Penduduk Menurut Jenis Kelamin  
di Kecamatan Seluma Utara Tahun 2007 - 2009

Tahun	Laki-laki	Perempuan	Jumlah
[1]	[2]	[3]	[4]
2006 / 2007	3.832	3.809	7.641
2008	3.874	3.850	7.724
2009	3.932	3.872	7.804

Sumber : Badan Pusat Statistik Kabupaten Seluma

Tabel 3.1.2 Jumlah Penduduk Kecamatan Seluma Utara dan Jumlah Penduduk Kabupaten Seluma Tahun 2007 - 2009

Tahun	Jumlah Penduduk Kecamatan Seluma Utara	Jumlah Penduduk Kabupaten Seluma
[1]	[2]	[3]
2006 / 2007	7.641	162.104
2008	7.724	163.859
2009	7.804	165.564

Sumber : Badan Pusat Statistik Kabupaten Seluma

Tabel 3.1.3 Jumlah Penduduk per Desa  
di Kecamatan Seluma Utara Tahun 2009

Desa	Laki-laki	Perempuan	Jumlah
[1]	[2]	[3]	[4]
Simpang	196	223	419
Selingsingan	440	431	871
Puguk *)	1.257	1.220	2.477
Pandan	464	491	955
Talang Beringin	527	480	1007
Talang Rami	375	373	748
Lubuk Resam	374	351	725
Sekalak	299	303	602
<b>Jumlah</b>	<b>3.932</b>	<b>3.872</b>	<b>7.804</b>

Keterangan : \*) Data Gabungan 3 Desa Pemekaran  
(Puguk, Sinar Pagi, dan Talang Empat)

Sumber : Badan Pusat Statistik Kabupaten Seluma

### 3.2 TRANSMIGRASI

Tabel 3.2 Data Penempatan Transmigrasi Kecamatan Seluma Utara Sejak Tahun 1970 - 2009

Nama UPT	Tahun Penempatan	Jenis Transmigrasi	Jumlah Penempatan		Ket
			KK	Jiwa	
[1]	[2]	[3]	[4]	[5]	[6]
Talang Rami	1990/1991	Transbangdep	100	413	Definitif
Talang Beringin	1990/1991	Transbangdep	100	368	Definitif
Jumlah			200	781	

Sumber : Dinas Transmigrasi dan Tenaga Kerja Kabupaten Seluma

## 4. SOSIAL

### 4.1 PENDIDIKAN

Tabel 4.1.1 Jumlah Sekolah, Murid, dan Guru Taman Kanak-Kanak di Kecamatan Seluma Utara Tahun 2007 - 2010

Tahun	Jumlah Sekolah	Jumlah Murid		Jumlah Guru
		Laki-Laki	Perempuan	
[1]	[2]	[3]	[4]	[5]
2007/2008	1	5	5	3
2008/2009	1	5	5	3
2009/2010	1	3	7	9

Sumber : Dinas Pendidikan Nasional Kabupaten Seluma

Tabel 4.1.2 Jumlah Sekolah, Murid, dan Guru Sekolah Dasar di Kecamatan Seluma Utara Tahun 2007 - 2010

Tahun	Jumlah Sekolah	Jumlah Murid		Jumlah Guru
		Laki-Laki	Perempuan	
[1]	[2]	[3]	[4]	[5]
2007/2008	9	435	378	66
2008/2009	9	522	443	72
2009/2010	9	533	475	45

Sumber : Dinas Pendidikan Nasional Kabupaten Seluma

Tabel 4.1.3 Jumlah Sekolah, Murid, dan Guru SMP  
di Kecamatan Seluma Utara Tahun 2007 - 2010

Tahun	Jumlah Sekolah	Jumlah Murid		Jumlah Guru
		Laki-Laki	Perempuan	
[1]	[2]	[3]	[4]	[5]
2007/2008	1	83	49	16
2008/2009	1	86	91	17
2009/2010	1	133	110	17

Sumber : Dinas Pendidikan Nasional Kabupaten Seluma

Tabel 4.1.4 Jumlah Sekolah, Murid, dan Guru SMP Satu Atap di Kecamatan Seluma Utara Tahun 2007 - 2010

Tahun	Jumlah Sekolah	Jumlah Murid		Jumlah Guru
		Laki-Laki	Perempuan	
[1]	[2]	[3]	[4]	[5]
2007/2008	-	-	-	-
2008/2009	1	31	33	11
2009/2010	1	31	29	10

Sumber : Dinas Pendidikan Nasional Kabupaten Seluma



Tabel 4.1.5 Jumlah Sekolah, Murid, dan Guru SMAN / SMAM di Kecamatan Seluma Utara Tahun 2007 - 2010

Tahun	Jumlah Sekolah	Jumlah Murid		Jumlah Guru
		Laki-Laki	Perempuan	
[1]	[2]	[3]	[4]	[5]
2007/2008	-	-	-	-
2008/2009	-	-	-	-
2009/2010	1	216	121	35

Sumber : Dinas Pendidikan Nasional Kabupaten Seluma

## 4.2 KESEHATAN

Tabel 4.2.1 Banyaknya Fasilitas Kesehatan  
di Kecamatan Seluma Utara Tahun 2007 - 2009

Tahun	RSU	Puskesmas	Puskesmas Pembantu	Poliklinik	Apotik
[1]	[2]	[3]	[4]	[5]	[6]
2007	-	1	4	-	-
2008	-	1	4	-	-
2009	-	1	5	-	-

*Sumber : Dinas Kesehatan Kabupaten Seluma*

Tabel 4.2.2 Banyaknya Bayi Lahir  
di Kecamatan Seluma Utara Tahun 2007 - 2009

Tahun	Jumlah Bayi Lahir
[1]	[2]
2007	192
2008	178
2009	174

*Sumber : Dinas Kesehatan Kabupaten Seluma*

<http://selumakab.bps.go.id>

Tabel 4.2.3 Banyaknya PPKBD, Sub PPKBD, Klinik KB, dan UPPKS di Kecamatan Seluma Utara Tahun 2007 - 2009

Tahun	PPKBD	Sub PPKBD	Klinik KB	UPPKS
[1]	[2]	[3]	[4]	[5]
2007	8	27	1	-
2008	8	27	1	-
2009	8	27	1	-

*Sumber : Badan Pemberdayaan Masyarakat Desa, Perempuan, dan Keluarga Berencana Kabupaten Seluma*

Tabel 4.2.4 Banyaknya Pasangan Usia Subur (PUS), Akseptor Aktif dan Akseptor Baru di Kecamatan Seluma Utara Tahun 2007 - 2009

Tahun	PUS	Akseptor Aktif	Akseptor Baru
[1]	[2]	[3]	[4]
2007	1.712	1.136	778
2008	2.799	1.835	-
2009	3.347	3.319	46

*Sumber : Badan Pemberdayaan Masyarakat Desa, Perempuan, dan Keluarga Berencana Kabupaten Seluma*

### 4.3 AGAMA

Tabel 4.3.1 Banyaknya Tempat Peribadatan  
di Kecamatan Seluma Utara Tahun 2009

Tempat Peribadatan	Jumlah *)
[1]	[2]
Masjid	65
Mushola	-
Langgar	-
Gereja	5

Keterangan : \*) Data Gabungan 5 Kecamatan Pemekaran (Seluma,  
Seluma Selatan, Seluma Utara, Seluma Timur, Seluma Barat)

Sumber : Kandepag Kabupaten Seluma

Tabel 4.3.2 Jumlah Nikah dan Talak  
di Kecamatan Seluma Utara Tahun 2007 - 2009

Tahun	Nikah	Cerai Talak	Cerai Gugat
[1]	[2]	[3]	[4]
2007 *)	343	-	-
2008 *)	348	-	-
2009 *)	508	-	-

Keterangan : \*) Data Gabungan 5 Kecamatan Pemekaran (Seluma,  
Seluma Selatan, Seluma Utara, Seluma Timur, Seluma Barat)

Sumber : Kandepag Kabupaten Seluma

Tabel 4.3.3 Banyaknya Calon Jemaah Haji  
di Kecamatan Seluma Utara Tahun 2007 - 2009

Tahun	Laki-laki	Perempuan	Jumlah
[1]	[2]	[3]	[4]
2007 *)	38	48	86
2008	3	4	7
2009	5	4	9

Keterangan : \*) Data Gabungan 5 Kecamatan Pemekaran (Seluma,  
Seluma Selatan, Seluma Utara, Seluma Timur, Seluma Barat)

Sumber : Kandepag Kabupaten Seluma



#### 4.4 SOSIAL LAINNYA

Tabel 4.4.1 Bencana Alam yang Terjadi di Kecamatan Seluma Utara  
Tahun 2007 - 2009

Tahun	Kebakaran	Longsor	Gempa Bumi	Banjir	Tsunami	Puting Beliung
[1]	[2]	[3]	[4]	[5]	[6]	[7]
2007	-	-	-	-	-	-
2008	1	1	-	-	-	-
2009	-	-	-	2	-	-

Sumber : Dinas Sosial Kabupaten Seluma

Tabel 4.4.2 Jumlah Penyandang Masalah Kesejahteraan Sosial di Kecamatan Seluma Utara Tahun 2007 - 2009

Tahun	Penyandang Cacat	Anak terlantar	Tuna Susila	Lanjut Usia
[1]	[2]	[3]	[4]	[5]
2007	60	23	-	49
2008	60	23	-	49
2009	60	23	-	49

Sumber : Dinas Sosial Kabupaten Seluma

Tabel 4.4.3 Banyaknya Penyandang Masalah Kesejahteraan Sosial (PMKS) dan Potensi Sumber Kesejahteraan Sosial (PSKS) di Kabupaten Seluma Utara Tahun 2007 - 2009

PMKS / PSKS	2007	2008	2009
[1]	[2]	[3]	[4]
<b>PMKS</b>			
Anak Balita Terlantar	-	-	25
Anak Terlantar	23	23	23
Anak Nakal	-	-	-
Tuna Susila	-	-	-
Pengemis	-	-	-
Anak Korban Tindak Kekerasan	-	-	1
Wanita Korban Tindak Kekerasan	-	-	1
Lanjut Usia Korban Tindak Kekerasan	-	-	1
Penyandang Cacat	60	60	60
Penyandang Cacat Bekas Penyakit Kronis	14	14	14
Bekas Narapidana	7	7	7
Lanjut Usia Terlantar	49	49	49
Wanita Rawan Sosial Ekonomi	28	-	40
Keluarga Fakir Miskin	87	-	161
Rumah Tidak Layak Huni	267	-	8
Anak Jalanan	-	-	1
Keluarga yang Bermasalah Sosial Ekonomi	-	-	1
Masy. Yang Tinggal di Daerah Rawan Bencana	63	-	-
Korban bencana Alam & Musibah Lainnya	-	-	2
KAT	-	-	-
ABT	-	25	4
<b>PSKS</b>			
Perintis Kemerdekaan	-	-	-
Keluarga Pahlawan Nasional	-	-	-
PSM	50	-	3
ORSOS	22	50	-
Wanita Pemimpin Kegiatan Sosial	-	22	-
Sumber Dana Kinerja Sosial	-	-	-
Potensi Ekonomi	-	-	-
Karang Taruna	7	7	7

Sumber : Dinas Sosial Kabupaten Seluma

## 5. PERTANIAN

### 5.1 PERKEBUNAN

Tabel 5.1 Profil Perkebunan Rakyat (Ha) di Kecamatan Seluma Utara  
Tahun 2007 - 2009

Tahun	Kopi	Karet	Kelapa	K. Sawit	Cengkeh	Lada	K. Manis	Kemiri	Aren	Kapuk	Pinang	Nilam
[1]	[2]	[3]	[4]	[5]	[6]	[7]	[8]	[9]	[10]	[11]	[12]	[13]
2007	1.926	1.277	85	294	3	3	35	2	7	3	5	106
2008	1.926	1.277	85	294	3	3	35	2	7	3	5	106
2009	1.360	702	26	1.164	3	1	18,5	1	4	2	7,5	-

Sumber : Dinas Pertanian Kabupaten Seluma

## 5.2 PERIKANAN

Tabel 5.2      Produksi Perikanan Budidaya  
di Kecamatan Seluma Utara Tahun 2007 - 2009

Tahun	Produksi (Ton)		Jumlah
	Budidaya Air Tawar	Budidaya Air Payau	
[1]	[2]	[3]	[4]
2007	1,82	-	1,82
2008	1,8	-	1,8
2009	30	-	30

*Sumber : Dinas Kelautan dan Perikanan Kabupaten Seluma*

## 6. PERTAMBANGAN

Tabel 6.1 Daftar Pemegang Kuasa Pertambangan di Kecamatan Seluma Utara Tahun 2009

Nama dan Alamat Pemegang Kuasa Pertambangan	Lokasi	Luas (Ha)	Nomor SK	Keterangan
[1]	[2]	[3]	[4]	[5]
PT. Bil Jl. Pegangsaan Barat No. 18 Cikini Jakarta Pusat	Kec. Seluma Utara Kab. Seluma	995 Ha	No. 88 Tahun 2003	Batu Bara
PT. Ratu Samban Mining Jl. Sutoyo No. 25 A Bengkulu	Desa Puguk, Kec. Seluma Utara Kab. Seluma	663,6 Ha	-	Batu Bara
PT. Bumi Arya Syam dan Syah Resources Jl. Kwini No. 10 Kelurahan Senen, Kec. Senen Jakarta Pusat	Kec. Seluma Utara dan Kec. Ulu Talo Kab. Seluma	5662,34 (3 Block)	No. 560 Tahun 2008	Batu Bara

Sumber : Dinas Energi dan Sumber Daya Mineral Kabupaten Seluma

# **DATA MENCERDASKAN BANGSA**

<http://selumakab.bps.go.id>



**BADAN PUSAT STATISTIK  
KABUPATEN SELUMA**

**Jl. Soekarno - Hatta, Desa Mandi Angin, Tais, Seluma**