

KECAMATAN KEDAMEAN DALAM ANGKA 2017



Kecamatan Kedamean Dalam Angka 2017

No Publikasi : 352501.1704
No Katalog : 1102001.3525030

Ukuran Buku : 14,8 x 21 cm
Jumlah Halaman : ix + 63 halaman

Naskah:
Seksi Integrasi Pengolahan dan Diseminasi Statistik

Gambar Kulit:
Seksi Integrasi Pengolahan dan Diseminasi Statistik

Diterbitkan Oleh:
Badan Pusat Statistik Kabupaten Gresik

Dilarang mengumumkan, mendistribusikan, mengkomunikasikan, dan/atau menggandakan sebagian atau seluruh isi buku ini untuk tujuan komersial tanpa izin tertulis dari BPS Kabupaten Gresik

<http://gresikkab.bps.go.id>

ORGANISASI PENULISAN

Pengarah : Ir. Endang Sulastri, M.T

Editor : Moch. Yahya, SE
Rohmatika Roisatul Ummah, S.ST

Penulis : Edi Purnomo

Setting : Rohmatika Roisatul Ummah, S.ST

<http://gresikkab.bps.go.id>

KATA PENGANTAR

Puji syukur kita panjatkan Kehadirat Tuhan Yang Maha Esa atas rahmat, taufik dan hidayah-Nya, sehingga buku publikasi "**Kecamatan Kedamean Dalam Angka 2017**" dapat tersusun dengan baik. Publikasi ini memuat tabel-tabel dan uraian deskriptif sederhana mengenai perkembangan keadaan geografi dan iklim, sosial-demografi dan perekonomian Kecamatan Kedamean Kabupaten Gresik yang bersumber dari BPS dan institusi lain tahun 2016.

Penerbitan publikasi ini dimaksudkan untuk memberikan data serta informasi kepada berbagai pihak yang berkompeten mengenai potret kondisi Kecamatan Kedamean Kabupaten Gresik. Dengan tersedianya publikasi ini, diharapkan manfaat data Statistik Daerah Kecamatan Kedamean Kabupaten Gresik 2017 ini menjadi lebih optimal baik bagi pemerintah daerah maupun masyarakat pada umumnya. Publikasi ini merupakan publikasi yang pertama dan semoga terus dapat diterbitkan secara rutin untuk tahun-tahun berikutnya.

Kami menyadari sepenuhnya bahwa publikasi ini masih jauh dari sempurna, oleh sebab itu kami mengharap kritik dan saran dari semua pihak demi peningkatan dan kesempurnaan penerbitan pada masa yang akan datang.

Atas kerjasama yang baik dari semua pihak yang telah memberi dukungan baik moril maupun materiil, kami sampaikan terima kasih.

Gresik, September 2017

KEPALA BADAN PUSAT STATISTIK
Kabupaten Gresik



Ir. Endang Sulastri, M.T

DAFTAR ISI

Kata Pengantar	iii
Daftar Isi	iv
Daftar Tabel	v
Daftar Gambar	ix

<http://gresikkab.bps.go.id>

DAFTAR TABEL

1. Geografis

Tabel 1.1	Luas Wilayah Kecamatan Kedamean Menurut Desa/Kelurahan Tahun 2016	3
Tabel 1.2	Jumlah Curah Hujan, Hari Hujan dan Rata-rata Curah Hujan per Hari Kecamatan Kedamean Tahun 2016	4
Tabel 1.3	Luas Wilayah Menurut Desa/kelurahan dan Jenis Penggunaan Tanah Kecamatan Kedamean Tahun 2016 (Ha)	5

2. Pemerintahan

Tabel 2.1	Pembagian Wilayah Administrasi Pemerintahan Menurut Desa/Kelurahan Kecamatan Kedamean Tahun 2016	7
Tabel 2.2	Jumlah Aparat Pemerintahan Menurut Desa/Kelurahan Kecamatan Kedamean Tahun 2016	8
Tabel 2.3	Banyaknya Perangkat Menurut Desa/Kelurahan Kecamatan Kedamean Tahun 2016	9

3. Penduduk Dan Tenaga Kerja

Tabel 3.1	Jumlah Penduduk Hasil Registrasi Menurut Jenis Kelamin Kecamatan Kedamean Tahun 2009-2016	13
Tabel 3.2	Jumlah Penduduk Menurut Jenis Kelamin dan Desa/Kelurahan Kecamatan Kedamean Tahun 2016	14
Tabel 3.3	Luas Daerah, Jumlah Rumah Tangga dan Jumlah Penduduk Menurut Desa/Kelurahan Kecamatan Kedamean Tahun 2016	15
Tabel 3.4	Kepadatan Penduduk per Km ² dan per Rumah Tangga Menurut Desa/Kelurahan Kecamatan Kedamean Tahun 2016	16
Tabel 3.5	Jumlah Penduduk Lahir yang Dicatat Menurut Jenis Kelamin dan Desa/Kelurahan Kecamatan Kedamean Tahun 2016	17
Tabel 3.6	Jumlah Penduduk Meninggal yang Dicatat Menurut Jenis Kelamin dan Desa/Kelurahan Kecamatan Kedamean Tahun 2016	18
Tabel 3.7	Jumlah Penduduk Datang yang Dicatat Menurut Jenis Kelamin dan Desa/Kelurahan Kecamatan Kedamean Tahun 2016	19
Tabel 3.8	Jumlah Penduduk Pindah yang Dicatat Menurut Desa/Kelurahan dan Jenis Kelamin Kecamatan Kedamean Tahun 2016	20
Tabel 3.9	Jumlah Penduduk Desa/Kelurahan dan Menurut Kelompok Umur Kecamatan Kedamean Tahun 2016	21
Tabel 3.10	Jumlah Penduduk Dewasa dan Anak-anak Menurut Desa/Kelurahan dan Jenis Kelamin Kecamatan Kedamean Tahun 2016	22

Tabel 3.11	Jumlah Penduduk yang Wajib Memiliki Kartu Tanda Penduduk Menurut Desa/Kelurahan dan Jenis Kelamin Kecamatan Kedamean Tahun 2016.....	23
Tabel 3.12	Jumlah Penduduk yang Telah Memiliki Kartu Tanda Penduduk Menurut Desa/Kelurahan dan Jenis Kelamin Kecamatan Kedamean Tahun 2016.....	24
Tabel 3.13	Jumlah Penduduk Yang Bekerja Menurut Desa/Kelurahan dan Lapangan Usaha Kecamatan Kedamean Tahun 2016.....	25

4. Sosial

Tabel 4.1	Jumlah Sekolah Umum Menurut Desa/Kelurahan dan Jenis Sekolah Kecamatan Kedamean Tahun 2016.....	28
Tabel 4.2	Jumlah Sekolah, Ruang Belajar dan Kelas SD Negeri/Swasta Menurut Desa/Kelurahan Kecamatan Kedamean Tahun 2016.....	29
Tabel 4.3	Jumlah Guru dan Murid SD Negeri/Swasta Menurut Desa/Kelurahan Kecamatan Kedamean Tahun 2016.....	30
Tabel 4.4	Jumlah Sekolah Islam Menurut Desa/Kelurahan dan Jenis Sekolah Kecamatan Kedamean Tahun 2016.....	31
Tabel 4.5	Jumlah Pemeluk Agama Menurut Desa/Kelurahan Kecamatan Kedamean Tahun 2016.....	32
Tabel 4.6	Jumlah Tempat Peribadatan Menurut Desa/Kelurahan Kecamatan Kedamean Tahun 2016.....	33
Tabel 4.7	Jumlah Kejadian Nikah, Talak/Cerai dan Rujuk Menurut Desa/Kelurahan Kecamatan Kedamean Tahun 2016.....	34
Tabel 4.8	Jumlah Sarana Kesehatan Menurut Desa/Kelurahan Kecamatan Kedamean Tahun 2016.....	35
Tabel 4.9	Jumlah Tenaga Kesehatan Menurut Desa/Kelurahan Kecamatan Kedamean Tahun 2016.....	37
Tabel 4.10	Jumlah Peserta KB Menurut Desa/Kelurahan dan Alat Kontrasepsi yang Digunakan, Kecamatan Kedamean Tahun 2016.....	38
Tabel 4.11	Jumlah Penderita Kejadian Wabah/Epidemi /Endemi Menurut Desa/Kelurahan Kecamatan Kedamean Tahun 2016.....	39
Tabel 4.12	Jumlah Keluarga Tahapan Sejahtera Menurut Desa/Kelurahan Kecamatan Kedamean Tahun 2016.....	41

5. Pertanian

Tabel 5.1	Luas Tanah Sawah Menurut Desa/Kelurahan dan Jenis Irigasi Kecamatan Kedamean, Tahun 2016 (Ha).....	43
-----------	--	----

Tabel 5.2	Luas Panen dan Produksi Padi Menurut Desa/Kelurahan Kecamatan Kedamean Tahun 2016	44
Tabel 5.3	Luas Panen dan Produksi Jagung Menurut Desa/Kelurahan Kecamatan Kedamean Tahun 2016	45
Tabel 5.4	Luas Panen dan Produksi Kedelai Menurut Desa/Kelurahan Kecamatan Kedamean Tahun 2016	46
Tabel 5.5	Luas Panen dan Produksi Kacang Tanah Menurut Desa/Kelurahan Kecamatan Kedamean Tahun 2016	47
Tabel 5.6	Luas Panen dan Produksi Kacang Hijau Menurut Desa/Kelurahan Kecamatan Kedamean Tahun 2016	48
Tabel 5.7	Luas Panen dan Produksi Ketela Pohon Menurut Desa/Kelurahan Kecamatan Kedamean Tahun 2016	49
Tabel 5.8	Jumlah Populasi Ternak Besar Menurut Desa/Kelurahan Kecamatan Kedamean, Tahun 2016	50
Tabel 5.9	Jumlah Populasi Ternak Unggas Menurut Desa/Kelurahan Kecamatan Kedamean, Tahun 2016	51
6. Industri		
Tabel 6.1	Jumlah Industri Menurut Desa/Kelurahan Kecamatan Kedamean, Tahun 2016.....	53
7. Perdagangan		
Tabel 7.1	Jumlah Mini Market, Kelompok Pertokoan, Pasar Tradisional dan Pasar Hewan Menurut Desa/Kelurahan Kecamatan Kedamean, Tahun 2016	55
Tabel 7.2	Jumlah Koperasi yang Masih Aktif Menurut Desa/Kelurahan Kecamatan Kedamean, Tahun 2016	56
8. Transportasi dan Komunikasi		
Tabel 8.1	Panjang Jalan menurut Jenis Permukaan dan Desa/Kelurahan Kecamatan Kedamean, (Km) Tahun 2016	58
Tabel 8.2	Jumlah Kendaraan Bermotor Roda Empat Menurut Desa/Kelurahan Kecamatan Kedamean, Tahun 2016	59
Tabel 8.3	Jumlah Warnet dan Wartel Menurut Desa/Kelurahan Kecamatan Kedamean, Tahun 2016	60
Tabel 8.4	Jumlah kantor Pos dan Pos Keliling Menurut Desa/Kelurahan Kecamatan Kedamean, Tahun 2016	61

9. Keuangan Desa

TTabel 9.1	Realisasi Penerimaan PBB Menurut Desa/Kelurahan, Kecamatan Kedamean, Tahun 2016.....	63
------------	---	----

<http://gresikkab.bps.go.id>

DAFTAR GAMBAR

Gambar 1	Jumlah Penduduk Hasil Registrasi Menurut Jenis Kelamin Tahun 2012 - 2016.....	11
Gambar 2	Penduduk yang Bekerja Menurut Lapangan Usaha Tahun 2016.....	12
Gambar 3	Jumlah Keluarga Menurut Tahapan Keluarga Sejahtera Tahun 2016.....	27

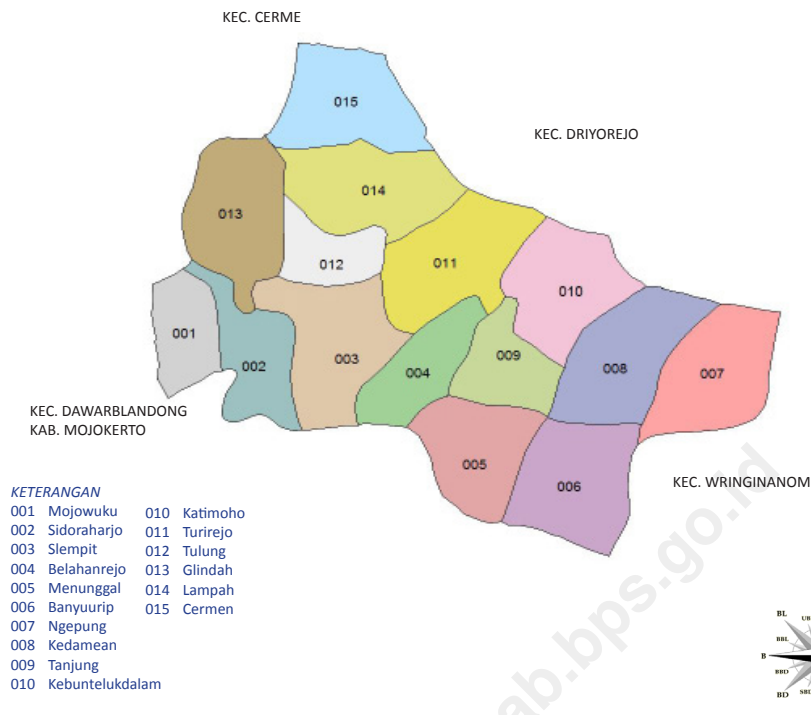
<http://gresikkab.bps.go.id>



1

GEOGRAFIS

Letak Geografis Kecamatan Kedamean



I. Batas Wilayah Kecamatan Kedamean

- Sebelah Utara : Kecamatan Cerme Kabupaten Gresik
- Sebelah Timur : Kecamatan Driyorejo Kabupaten Gresik
- Sebelah Selatan : Kecamatan Wringinanom Kabupaten Gresik
- Sebelah Barat : Kecamatan Dawarblandong Kabupaten Mojokerto

II. Luas wilayah terdiri dari :

· Tanah Sawah	: 3.346,40	Ha.
· Pekarangan/Halaman	: 762,50	Ha.
· Tegal/kebun	: 2.245,20	Ha.
· Tambak	: -	Ha.
· Hutan Negara	: -	Ha.
· Lainnya	: 241,20	Ha.
Jumlah	: 6.595,30	Ha.

Ketinggian Daerah adalah ± 11 meter di atas permukaan laut

Tabel 1.1 Luas Wilayah Kecamatan Kedamean Menurut Desa/Kelurahan Tahun 2016

Kode Desa	Desa/Kelurahan	Luas Wilayah (Km2)
(1)	(2)	(3)
001	Mojowuku	2.88
002	Sidoraharjo	5.42
003	Slempit	7.05
004	Belahanrejo	5.50
005	Menunggal	3.77
006	Banyuurip	5.14
007	Ngepung	5.08
008	Kedamean	6.41
009	Tanjung	5.82
010	Katimoho	1.74
011	Turirejo	3.87
012	Tulung	2.11
013	Glindah	4.17
014	Lampah	4.76
015	Cermen	2.23
Jumlah		65.95

Sumber : Kantor Kecamatan Kedamean

Tabel 1.2 Jumlah Curah Hujan, Hari Hujan dan Rata-rata Curah Hujan per Hari Kecamatan Kedamean Tahun 2016

No.	Bulan	Curah Hujan	Hari Hujan	Rata-rata per hari
		(mm)		(mm)
(1)	(2)	(3)	(4)	(5)
01.	Januari	205	9	22.78
02.	Pebruari	388	15	25.87
03.	M a r e t	276	11	25.09
04.	A p r i l	141	7	20.14
05.	M e i	197	8	24.63
06.	J u n i	19	1	19.00
07.	J u l i			
08.	Agustus			
09.	September			
10.	Oktober			
11.	Nopember			
12.	Desember			

Sumber : Kantor BPP

Catatan : Data tercatat hannya sampai bulan juni 2016

setelah itu alat ukur curah hujan Rusak

Tabel 1.3 Luas Wilayah Menurut Desa/kelurahan dan Jenis Penggunaan Tanah Kecamatan Kedamean Tahun 2016 (Ha)

Kode Desa	Desa/Kelurahan	Tanah Sawah	Tanah Tambak	Tanah Kering	Bang/Peka-rangan	Hutan Ne-gara	Lain-lain	Jumlah
(1)	(2)	(3)	(4)	(5)	(6)	(7)	(8)	(9)
001	Mojowuku	170.50		72.70	36.30	-	8.20	287.70
002	Sidoraharjo	276.40	-	177.60	55.50	-	32.80	542.30
003	Slempit	388.00	-	215.80	85.10	-	15.70	704.60
004	Belahanrejo	277.10	-	217.80	41.60	-	13.50	550.00
005	Menunggal	159.40	-	162.50	43.70	-	11.10	376.70
006	Banyuurip	199.80	-	210.90	88.60	-	14.90	514.20
007	Ngepung	321.20	-	108.80	46.00	-	32.20	508.20
008	Kedamean	366.00	-	148.30	98.30	-	28.30	640.90
009	Tanjung	285.00	-	248.60	39.10	-	9.40	582.10
010	Katimoho	101.50	-	41.20	23.20	-	8.00	173.90
011	Turirejo	261.70	-	72.00	44.30	-	9.00	387.00
012	Tulung	129.50	-	44.40	28.30	-	8.90	211.10
013	Glindah	252.40	-	112.20	44.30	-	8.10	417.00
014	Lampah	290.40	-	108.80	53.90	-	23.10	476.20
015	Cermen	98.10	-	74.00	42.30	-	9.00	223.40
Jumlah		3,577.00		2,015.60	770.50		232.20	6,595.30

Sumber : Pertanian



2 PEMERINTAHAN

Tabel 2.1 Pembagian Wilayah Administrasi Pemerintahan Menurut Desa/Kelurahan Kecamatan Kedamean Tahun 2016

Kode Desa	Desa/Kelurahan	Swadaya	Swakarsa	Swasembada
(1)	(2)	(3)	(4)	(5)
001	Mojowuku	-	-	1
002	Sidoraharjo	-	-	1
003	Slempit	-	-	1
004	Belahanrejo	-	-	1
005	Menunggal	-	-	1
006	Banyuurip	-	-	1
007	Ngepung	-	-	1
008	Kedamean	-	-	1
009	Tanjung	-	-	1
010	Katimoho	-	-	1
011	Turirejo	-	-	1
012	Tulung	-	-	1
013	Glindah	-	-	1
014	Lampah	-	-	1
015	Cermen	-	-	1
Jumlah		-	-	15

Sumber : Kantor Kecamatan Kedamean

Tabel 2.2 Jumlah Aparat Pemerintahan Menurut Desa/Kelurahan Kecamatan Kedamean Tahun 2016

Kode Desa	Desa/Kelurahan	Dusun	Rukun Warga	Rukun Tetangga
(1)	(2)	(3)	(4)	(5)
001	Mojowuku	4	6	18
002	Sidoraharjo	6	9	27
003	Slempit	2	6	37
004	Belahanrejo	4	5	17
005	Menunggal	2	6	24
006	Banyuurip	4	11	43
007	Ngepung	3	5	14
008	Kedamean	4	7	20
009	Tanjung	4	7	27
010	Katimoho	2	4	12
011	Turirejo	6	6	16
012	Tulung	2	5	10
013	Glindah	6	6	22
014	Lampah	7	9	30
015	Cermen	4	6	12
Jumlah		60	98	329

Sumber : Kantor Kecamatan Kedamean

Tabel 2.3 Banyaknya Perangkat Desa Menurut Desa/Kelurahan Kecamatan Kedamean Tahun 2016

Kode Desa	Desa/Kelurahan	Kades/ Kalur	Sek- des/ Seklur	Kasun	Kepala Seksi			Kepala Urusan		
					Ek- bang	Sosial	Keaga- maan	Tran- tib	Pemer- intahan	Umum
(1)	(2)	(3)	(4)	(5)	(6)	(7)	(8)	(9)	(10)	(11)
001	Mojowuku	1	-	4	1	1	1	1	1	1
002	Sidoraharjo	1	1	6	1	1	1	1	1	1
003	Slempit	1	1	2	1	1	1	1	1	1
004	Belahanrejo	1	-	4	1	1	1	1	1	1
005	Menunggal	1	1	1	1	1	1	1	1	1
006	Banyuurip	1	1	4	1	1	1	1	1	1
007	Ngepung	1	1	3	1	1	1	1	1	1
008	Kedamean	1	1	4	1	1	1	1	1	1
009	Tanjung	1	1	4	1	1	1	1	1	1
010	Katimoho	1	1	2	1	1	1	1	1	1
011	Turirejo	1	-	6	1	1	1	1	1	1
012	Tulung	1	1	2	1	1	1	1	1	1
013	Glindah	1	-	6	1	1	1	1	1	1
014	Lampah	1	1	1	1	1	1	1	1	1
015	Cermen	1	-	4	1	1	1	1	1	1
Jumlah		15	10	53	15	15	15	15	15	15

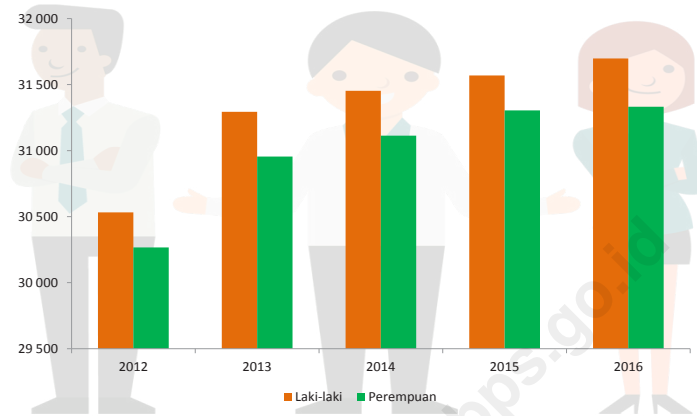
Sumber : Kantor Kecamatan Kedamean



3

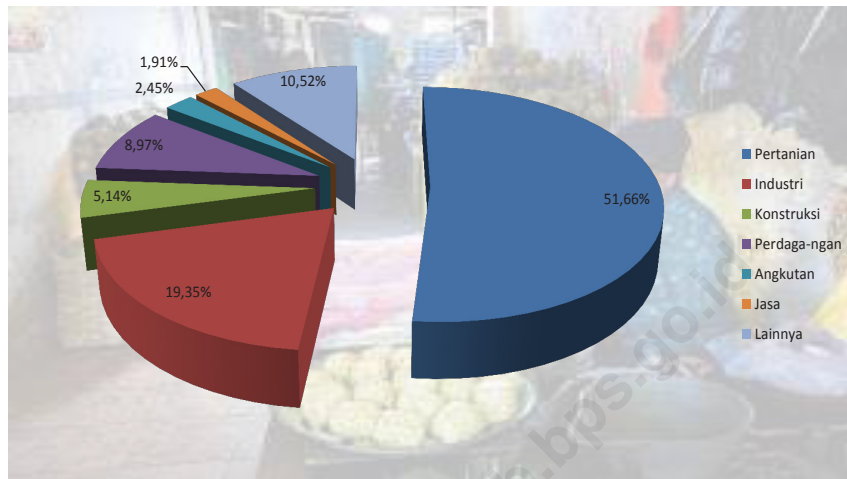
PENDUDUK &
TENAGA KERJA

Gambar 1
Jumlah Penduduk Hasil Registrasi Menurut Jenis Kelamin
Tahun 2012 - 2016



Sumber : Kantor Kecamatan Kedamean

Gambar 2
Penduduk yang Bekerja Menurut Lapangan Usaha
Tahun 2016



Sumber : Kantor Kecamatan Kedamean

Tabel 3.1 Jumlah Penduduk Hasil Registrasi Menurut Jenis Kelamin Kecamatan Kedamean Tahun 2009 - 2016 (orang)

Tahun	Laki-laki	Perempuan	Jumlah
(1)	(2)	(3)	(4)
2009	27,476	28,507	55,983
2010	29,138	29,022	58,160
2011	29,338	29,832	59,170
2012	30,532	30,267	60,799
2013	31,294	30,955	62,249
2014	31,453	31,113	62,566
2015	31,569	31,304	62,873
2016	31,698	31,332	63,030

Sumber : Kantor Kecamatan Kedamean

Tabel 3.2 Jumlah Penduduk Menurut Jenis Kelamin dan Desa/Kelurahan Kecamatan Kedamean Tahun 2016 (orang)

Kode Desa	Desa/Kelurahan	Laki-laki	Perempuan	Jumlah
(1)	(2)	(3)	(4)	(5)
001	Mojowuku	1,708	1,734	3,442
002	Sidoraharjo	2,724	2,642	5,366
003	Slempit	3,575	3,562	7,137
004	Belahanrejo	1,651	1,568	3,219
005	Menunggal	2,340	2,276	4,616
006	Banyuurip	4,003	3,904	7,907
007	Ngepung	1,701	1,625	3,326
008	Kedamean	3,017	3,033	6,050
009	Tanjung	1,972	1,927	3,899
010	Katimoho	1,041	989	2,030
011	Turirejo	2,083	2,177	4,260
012	Tulung	1,221	1,218	2,439
013	Glindah	1,813	1,755	3,568
014	Lampah	1,984	2,060	4,044
015	Cermen	865	862	1,727
Jumlah		31,698	31,332	63,030

Sumber : Kantor Kecamatan Kedamean

Tabel 3.3 Luas Daerah, Jumlah Rumah Tangga dan Jumlah Penduduk Menurut Desa/Kelurahan Kecamatan Kedamean Tahun 2016

Kode Desa	Desa/Kelurahan	Luas (Km ²)	Jumlah Rumah Tangga	Jumlah Penduduk
(1)	(2)	(3)	(4)	(5)
001	Mojowuku	2.88	1,066	3,442
002	Sidoraharjo	5.42	1,675	5,366
003	Slempit	7.05	2,214	7,137
004	Belahanrejo	5.5	1,026	3,219
005	Menunggal	3.77	1,474	4,616
006	Banyuurip	5.14	2,430	7,907
007	Ngepung	5.08	1,097	3,326
008	Kedamean	6.41	1,847	6,050
009	Tanjung	5.82	1,226	3,899
010	Katimoho	1.74	656	2,030
011	Turirejo	3.87	1,220	4,260
012	Tulung	2.11	774	2,439
013	Glindah	4.17	1,063	3,568
014	Lampah	4.76	1,191	4,044
015	Cermen	2.23	545	1,727
Jumlah		65.95	19,504	63,030

Sumber : Kantor Kecamatan Kedamean

Tabel 3.4 **Kepadatan Penduduk per Km² dan per Rumah Tangga Menurut Desa/Kelurahan Kecamatan Kedamean Tahun 2016**

Kode Desa	Desa/Kelurahan	Kepadatan Penduduk	
		Per (Km ²)	Per Rumah Tangga
(1)	(2)	(3)	(4)
001	Mojowuku	1,195	4
002	Sidoraharjo	990	4
003	Slempit	1,012	4
004	Belahanrejo	585	5
005	Menunggal	1,224	4
006	Banyuurip	1,538	4
007	Ngepung	655	4
008	Kedamean	944	4
009	Tanjung	670	4
010	Katimoho	1,167	4
011	Turirejo	1,101	4
012	Tulung	1,156	4
013	Glindah	856	4
014	Lampah	850	4
015	Cermen	774	4
Rata-rata		956	4

Sumber : Kantor Kecamatan Kedamean

Tabel 3.5 Jumlah Penduduk Lahir yang Dicatat Menurut Jenis Kelamin dan Desa/Kelurahan Kecamatan Kedamean Tahun 2016 (orang)

Kode Desa	Desa/Kelurahan	Laki-laki	Perempuan	Jumlah
(1)	(2)	(3)	(4)	(5)
001	Mojowuku	2	-	2
002	Sidoraharjo	3	2	5
003	Slempit	4	3	7
004	Belahanrejo	1	-	1
005	Menunggal	5	4	9
006	Banyuurip	2	5	7
007	Ngepung	4	2	6
008	Kedamean	1	7	8
009	Tanjung	-	-	-
010	Katimoho	2	2	4
011	Turirejo	-	1	1
012	Tulung	-	-	-
013	Glindah	2	4	6
014	Lampah	5	2	7
015	Cermen	2	2	4
Jumlah		33	34	67

Sumber : Kantor Kecamatan Kedamean

Tabel 3.6 Jumlah Penduduk Meninggal yang Dicatat Menurut Jenis Kelamin dan Desa/Kelurahan Kecamatan Kedamean Tahun 2016 (orang)

Kode Desa	Desa/Kelurahan	Laki-laki	Perempuan	Jumlah
(1)	(2)	(3)	(4)	(5)
001	Mojowuku	5	8	13
002	Sidoraharjo	2	-	2
003	Slempit	1	-	1
004	Belahanrejo	-	-	-
005	Menunggal	1	1	2
006	Banyuurip	2	1	3
007	Ngepung	-	-	-
008	Kedamean	2	2	4
009	Tanjung	-	-	-
010	Katimoho	-	-	-
011	Turirejo	-	-	-
012	Tulung	-	-	-
013	Glindah	1	-	1
014	Lampah	2	2	4
015	Cermen	-	-	-
Jumlah		16	14	30

Sumber : Kantor Kecamatan Kedamean

Tabel 3.7 Jumlah Penduduk Datang yang Dicatat Menurut Jenis Kelamin dan Desa/Kelurahan Kecamatan Kedamean Tahun 2016 (orang)

Kode Desa	Desa/Kelurahan	Laki-laki	Perempuan	Jumlah
(1)	(2)	(3)	(4)	(5)
001	Mojowuku	1	1	2
002	Sidoraharjo	2	4	6
003	Slempit	-	1	1
004	Belahanrejo	-	2	2
005	Menunggal	2	-	2
006	Banyuurip	2	3	5
007	Ngepung	1	2	3
008	Kedamean	3	4	7
009	Tanjung	-	1	1
010	Katimoho	4	2	6
011	Turirejo	-	3	3
012	Tulung	1	2	3
013	Glindah	-	-	-
014	Lampah	-	1	1
015	Cermen	-	2	2
Jumlah		-	-	-

Sumber : Kantor Kecamatan Kedamean

Tabel 3.8 Jumlah Penduduk Pindah yang Dicatat Menurut Desa/Kelurahan dan Jenis Kelamin Kecamatan Kedamean Tahun 2016

Kode Desa	Desa/Kelurahan	Laki-laki	Perempuan	Jumlah
(1)	(2)	(3)	(4)	(5)
001	Mojowuku	2	4	6
002	Sidoraharjo	2	7	9
003	Slempit	3	1	4
004	Belahanrejo	-	-	-
005	Menunggal	2	-	2
006	Banyuurip	-	5	5
007	Ngepung	1	-	1
008	Kedamean	3	6	9
009	Tanjung	-	-	-
010	Katimoho	-	-	-
011	Turirejo	-	-	-
012	Tulung	-	-	-
013	Glindah	3	-	3
014	Lampah	1	-	1
015	Cermen	-	-	-
Jumlah		17	23	40

Sumber : Kantor Kecamatan Kedamean

Tabel 3.9 Jumlah Penduduk Desa/Kelurahan dan Menurut Kelompok Umur Kecamatan Kedamean Tahun 2016 (orang)

Kode Desa	Desa/Kelurahan	0-4	5-9	10-14	15-19	20-24	25-39	40-59	>60	Jumlah
(1)	(2)	(3)	(4)	(5)	(6)	(7)	(8)	(9)	(10)	(11)
001	Mojowuku	267	214	264	231	225	760	1005	476	3442
002	Sidoraharjo	377	412	376	380	391	1228	1523	679	5366
003	Slempit	524	540	505	537	500	1634	2027	870	7137
004	Belahanrejo	255	250	251	209	217	794	907	336	3219
005	Menunggal	363	325	338	350	317	1151	1254	518	4616
006	Banyuurip	664	618	602	580	573	2001	2062	807	7907
007	Ngepung	260	236	248	200	244	827	981	330	3326
008	Kedamean	479	432	454	448	420	1486	1693	638	6050
009	Tanjung	256	304	306	307	277	905	1107	437	3899
010	Katimoho	148	143	149	155	135	474	598	228	2030
011	Turirejo	297	321	297	317	288	1014	1203	523	4260
012	Tulung	192	165	180	162	166	613	661	300	2439
013	Glindah	260	262	232	272	266	825	995	456	3568
014	Lampah	248	288	314	283	295	921	1099	596	4044
015	Cermen	125	106	124	113	118	413	532	196	1727
	Jumlah	4,715	4,616	4,640	4,544	4,432	15,046	17,647	7,390	63,030

Sumber : Kantor Kecamatan Kedamean

Tabel 3.10 Jumlah Penduduk Dewasa dan Anak-anak Menurut Desa/Kelurahan dan Jenis Kelamin Kecamatan Kedamean Tahun 2016 (orang)

Kode Desa	Desa/Kelurahan	Dewasa		Anak-anak		Jumlah
		Laki-laki	Perempuan	Laki-laki	Perempuan	
(1)	(2)	(3)	(4)	(5)	(6)	(7)
001	Mojowuku	1326	1371	375	370	3442
002	Sidoraharjo	2105	2096	619	546	5366
003	Slempit	2744	2824	831	738	7137
004	Belahanrejo	1253	1210	398	358	3219
005	Menunggal	1770	1782	532	532	4616
006	Banyuurip	3008	3015	995	889	7907
007	Ngepung	1290	1292	411	333	3326
008	Kedamean	2325	2360	692	673	6050
009	Tanjung	1500	1533	472	394	3899
010	Katimoho	803	787	238	202	2030
011	Turirejo	1633	1712	450	465	4260
012	Tulung	933	969	288	249	2439
013	Glindah	1404	1410	409	345	3568
014	Lampah	1562	1632	422	428	4044
015	Cermen	676	696	189	166	1727
Jumlah		24,332	24,689	7,321	6,688	63,030

Sumber : Kantor Kecamatan Kedamean

Ket : Data tidak tersedia

Tabel 3.11 Jumlah Penduduk yang Wajib Memiliki Kartu Tanda Penduduk Menurut Desa/Kelurahan dan Jenis Kelamin Kecamatan Kedamean Tahun 2016 (orang)

Kode Desa	Desa/Kelurahan	Laki-laki	Perempuan	Jumlah
(1)	(2)	(3)	(4)	(5)
001	Mojowuku	1283	1334	2617
002	Sidoraharjo	2040	2020	4060
003	Slempit	2645	2711	5356
004	Belahanrejo	1209	1178	2387
005	Menunggal	1735	1709	3444
006	Banyuurip	2893	2898	5791
007	Ngepung	1251	1253	2504
008	Kedamean	2239	2278	4517
009	Tanjung	1449	1475	2924
010	Katimoho	775	759	1534
011	Turirejo	1566	1654	3220
012	Tulung	909	941	1850
013	Glindah	1350	1368	2718
014	Lampah	1503	1577	3080
015	Cermen	652	673	1325
Jumlah		23,499	23,828	47,327

Sumber : Kantor Kecamatan Kedamean

Tabel 3.12 Jumlah Penduduk yang Telah Memiliki Kartu Tanda Penduduk Menurut Desa/Kelurahan dan Jenis Kelamin Kecamatan Kedamean Tahun 2016 (orang)

Kode Desa	Desa/Kelurahan	Laki-laki	Perempuan	Jumlah
(1)	(2)	(3)	(4)	(5)
001	Mojowuku	1276	1312	2588
002	Sidoraharjo	1997	1992	3989
003	Slempit	2642	2703	5345
004	Belahanrejo	1203	1165	2368
005	Menunggal	1683	1668	3351
006	Banyuurip	2783	2789	5572
007	Ngepung	1249	1251	2500
008	Kedamean	2219	2762	4981
009	Tanjung	1412	1449	2861
010	Katimoho	774	771	1545
011	Turirejo	1534	1634	3168
012	Tulung	889	935	1824
013	Glindah	1341	1364	2705
014	Lampah	1488	1551	3039
015	Cermen	648	659	1307
Jumlah		23,138	24,005	47,143

Sumber : Kantor Kecamatan Kedamean

Tabel 3.13 Jumlah Penduduk Yang Bekerja Menurut Desa/Kelurahan dan Lapangan Usaha Kecamatan Kedamean Tahun 2016 (orang)

Kode Desa	Desa/Kelurahan	Pertanian	Industri	Konstruksi	Perdagangan	Angkutan	Jasa	Lainnya
(1)	(2)	(3)	(4)	(5)	(6)	(7)	(8)	(9)
001	Mojowuku	1025	384	102	177	49	38	231
002	Sidoraharjo	1599	599	159	276	76	59	297
003	Slempit	2127	797	212	367	101	79	395
004	Belahanrejo	959	359	95	165	45	35	128
005	Menunggal	1375	515	137	237	65	51	256
006	Banyuurip	2356	883	235	407	112	88	436
007	Ngepung	991	371	99	171	47	37	265
008	Kedamean	1803	676	180	311	86	67	334
009	Tanjung	1162	435	116	200	55	43	250
010	Katimoho	605	226	60	104	28	22	196
011	Turirejo	1269	476	126	219	60	47	283
012	Tulung	727	272	72	125	34	27	156
013	Glindah	1063	398	106	183	50	39	221
014	Lampah	1205	452	120	208	57	45	214
015	Cermen	514	193	51	110	24	19	162
Jumlah		18,780	7,036	1,870	3,260	889	696	3,824

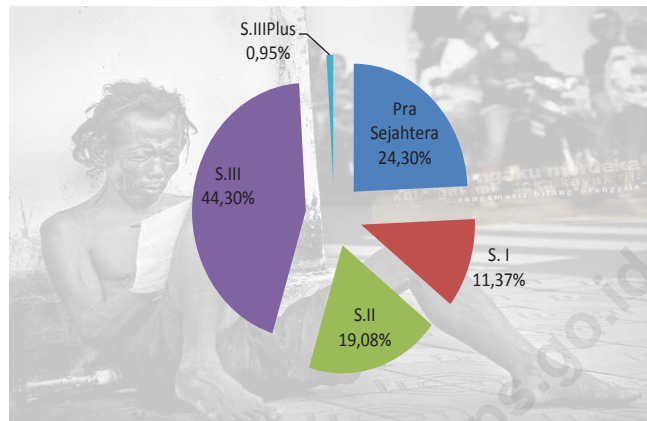
Sumber : Kantor Kecamatan Kedamean



4

SOSIAL

Gambar 3
Jumlah Keluarga Menurut Tahapan Keluarga Sejahtera
Tahun 2016



Sumber: Penyuluh Lapangan Keluarga Berencana (PLKB) Kecamatan Kedamean

Tabel 4.1 Jumlah Sekolah Umum Menurut Desa/Kelurahan dan Jenis Sekolah Kecamatan Kedamean Tahun 2016

Kode Desa	Desa/Kelurahan	Negeri					Swasta				
		TK	SD	SLP	SLA	PT	TK	SD	SLP	SLA	PT
(1)	(2)	(3)	(4)	(5)	(6)	(7)	(8)	(9)	(10)	(11)	(12)
001	Mojowuku	-	1	-	-	-	2	-	-	1	-
002	Sidoraharjo	-	1	-	-	-	2	-	-	-	-
003	Slempit	-	2	-	1	-	2	-	1	-	-
004	Belahanrejo	-	1	-	-	-	2	-	-	-	-
005	Menunggal	-	2	-	-	-	2	-	-	-	-
006	Banyuurip	-	2	-	-	-	2	-	-	-	-
007	Ngepung	-	1	-	-	-	1	-	-	-	-
008	Kedamean	-	2	1	-	-	3	-	1	2	-
009	Tanjung	-	2	-	-	-	1	-	-	-	-
010	Katimoho	-	-	-	-	-	3	-	-	-	-
011	Turirejo	-	1	-	-	-	4	-	-	-	-
012	Tulung	-	1	-	-	-	2	-	-	-	-
013	Glindah	-	2	-	-	-	2	-	-	-	-
014	Lampah	-	2	-	-	-	2	-	-	-	-
015	Cermen	-	1	-	-	-	1	-	-	-	-
Jumlah		-	21	1	1	-	31	-	2	3	-

Sumber : Kantor Diknas Kecamatan Kedamean

Tabel 4.2 Jumlah Sekolah, Ruang Belajar dan Kelas SD Negeri/Swasta Menurut Desa/Kelurahan Kecamatan Kedamean Tahun 2016

Kode Desa	Desa/Kelurahan	Jumlah Sekolah		Jumlah Ruang Belajar		Jumlah Kelas	
		Negeri	Swasta	Negeri	Swasta	Negeri	Swasta
(1)	(2)	(3)	(4)	(5)	(6)	(7)	(8)
001	Mojowuku	1	-	9	-	9	-
002	Sidoraharjo	1	-	10	-	10	-
003	Slempit	2	-	22	-	22	-
004	Belahanrejo	1	-	6	-	6	-
005	Menunggal	2	-	12	-	12	-
006	Banyuurip	2	-	12	-	12	-
007	Ngepung	1	-	6	-	6	-
008	Kedamean	2	-	18	-	18	-
009	Tanjung	2	-	12	-	12	-
010	Katimoho	-	-	-	-	-	-
011	Turirejo	1	-	6	-	6	-
012	Tulung	1	-	6	-	6	-
013	Glindah	2	-	12	-	12	-
014	Lampah	2	-	12	-	12	-
015	Cermen	1	-	6	-	6	-
Jumlah		21	-	149	-	149	-

Sumber : Kantor Diknas Kecamatan Kedamean

Tabel 4.3 Jumlah Guru dan Murid SD Negeri/Swasta Menurut Desa/Kelurahan Kecamatan Kedamean Tahun 2016

Kode Desa	Desa/Kelurahan	Jumlah Guru		Jumlah Murid	
		Negeri	Swasta	Negeri	Swasta
(1)	(2)	(3)	(4)	(5)	(6)
001	Mojowuku	12	-	167	-
002	Sidoraharjo	15	-	217	-
003	Slempit	25	-	601	-
004	Belahanrejo	11	-	126	-
005	Menunggal	17	-	119	-
006	Banyuurip	21	-	321	-
007	Ngepung	11	-	128	-
008	Kedamean	29	-	420	-
009	Tanjung	15	-	244	-
010	Katimoho	-	-	-	-
011	Turirejo	10	-	105	-
012	Tulung	8	-	145	-
013	Glindah	18	-	264	-
014	Lampah	15	-	226	-
015	Cermen	9	-	77	-
Jumlah		216	-	3,160	-

Sumber : Kantor Diknas Kecamatan Kedamean

Tabel 4.4 Jumlah Sekolah Islam Menurut Desa/Kelurahan dan Jenis Sekolah Kecamatan Kedamean Tahun 2016

Kode Desa	Desa/Kelurahan	Negeri					Swasta				Pon-pes
		MI	MTs	MA	PT	RA	MI	MTs	MA	PT	
(1)	(2)	(3)	(4)	(5)	(6)	(7)	(8)	(9)	(10)	(11)	(12)
001	Mojowuku	-	-	-	-	1	1	1	-	-	-
002	Sidoraharjo	-	-	-	-	1	1	1	-	-	-
003	Slempit	-	-	-	-	-	-	-	-	-	-
004	Belahanrejo	-	-	-	-	1	1	1	-	-	1
005	Menunggal	-	-	-	-	1	1	1	-	-	-
006	Banyuurip	-	-	-	-	1	1	1	1	-	1
007	Ngepung	-	-	-	-	-	-	-	-	-	-
008	Kedamean	1	-	-	-	-	1	2	1	-	-
009	Tanjung	-	-	-	-	-	-	-	-	-	-
010	Katimoho	-	-	-	-	2	2	1	1	-	1
011	Turirejo	-	-	-	-	3	3	-	-	-	-
012	Tulung	-	-	-	-	1	1	-	-	-	-
013	Glindah	-	-	-	-	-	-	-	-	-	-
014	Lampah	-	-	-	-	1	2	-	1	-	-
015	Cermen	-	-	-	-	-	1	-	-	-	-
Jumlah		1	-	-	-	12	15	8	4	-	3

Sumber : Kantor Diknas Kecamatan Kedamean

Tabel 4.5 Jumlah Pemeluk Agama Menurut Desa/Kelurahan Kecamatan Kedamean Tahun 2016 (orang)

Kode Desa	Desa/Kelurahan	Islam	Katolik	Protestan	Hindu	Budha
(1)	(2)	(3)	(4)	(5)	(6)	(7)
001	Mojowuku	3419	-	20	3	-
002	Sidoraharjo	5366	-	-	-	-
003	Slempit	7136	1	-	-	-
004	Belahanrejo	3219	-	-	-	-
005	Menunggal	4607	-	-	9	-
006	Banyuurip	7794	-	100	-	13
007	Ngepung	3326	-	-	-	-
008	Kedamean	6025	24	-	1	-
009	Tanjung	3864	35	-	-	-
010	Katimoho	2014	-	16	-	-
011	Turirejo	4260	-	-	-	-
012	Tulung	2437	-	2	-	-
013	Glindah	3568	-	-	-	-
014	Lampah	4044	-	-	-	-
015	Cermen	1727	-	-	-	-
Jumlah		62806	60	138	13	13

Sumber : Kantor Urusan Agama Kecamatan Kedamean

Tabel 4.6 Jumlah Tempat Peribadatan Menurut Desa/Kelurahan Kecamatan Kedamean Tahun 2016

Kode Desa	Desa/Kelurahan	Masjid	Surau/ Langgar	Gereja	Pura	Vihara
(1)	(2)	(3)	(4)	(5)	(6)	(7)
001	Mojowuku	3	9	-	-	-
002	Sidoraharjo	4	34	-	-	-
003	Slempit	4	25	-	-	-
004	Belahanrejo	3	10	-	-	-
005	Menunggal	3	14	-	-	-
006	Banyuurip	4	12	-	-	-
007	Ngepung	3	9	-	-	-
008	Kedamean	4	17	-	-	-
009	Tanjung	5	15	-	-	-
010	Katimoho	3	7	-	-	-
011	Turirejo	7	9	-	-	-
012	Tulung	2	8	-	-	-
013	Glindah	6	5	-	-	-
014	Lampah	8	8	-	-	-
015	Cermen	5	4	-	-	-
Jumlah		64	186	-	-	-

Sumber : Kantor Urusan Agama Kecamatan Kedamean

Tabel 4.7 Jumlah Kejadian Nikah, Talak/Cerai dan Rujuk Menurut Desa/Kelurahan Kecamatan Kedamean Tahun 2016

Kode Desa	Desa/Kelurahan	Nikah	Talak/Cerai	Rujuk
(1)	(2)	(3)	(4)	(5)
001	Mojowuku	34	2	-
002	Sidoraharjo	41	4	-
003	Slempit	48	6	-
004	Belahanrejo	17	3	-
005	Menunggal	35	5	-
006	Banyuurip	54	3	-
007	Ngepung	17	3	-
008	Kedamean	60	7	-
009	Tanjung	20	1	-
010	Katimoho	17	4	-
011	Turirejo	27	3	-
012	Tulung	16	2	-
013	Glindah	20	4	-
014	Lampah	18	1	-
015	Cermen	13	2	-
Jumlah		437	50	-

Sumber : Kantor Urusan Agama Kecamatan Kedamean

Tabel 4.8 Jumlah Sarana Kesehatan Menurut Desa/Kelurahan Kecamatan Kedamean Tahun 2016

Kode Desa	Desa/Kelurahan	Rumah Sakit Umum	Rumah Sakit Bersalin	Poli Klinik	Puskesmas	Puskesmas Pembantu	Prak. Dokter
(1)	(2)	(3)	(4)	(5)	(6)	(7)	(8)
001	Mojowuku	-	-	-	-	-	-
002	Sidoraharjo	-	-	-	-	-	-
003	Slempit	-	-	-	1	-	-
004	Belahanrejo	-	-	-	-	-	-
005	Menunggal	-	-	-	-	-	-
006	Banyuurip	-	-	-	-	-	-
007	Ngepung	-	-	-	-	-	-
008	Kedamean	1	-	-	1	-	-
009	Tanjung	1	-	-	-	-	-
010	Katimoho	-	-	-	-	-	-
011	Turirejo	-	-	-	-	-	-
012	Tulung	-	-	-	-	-	-
013	Glindah	-	-	-	-	-	-
014	Lampah	-	-	-	-	-	-
015	Cermen	-	-	-	-	-	-
Jumlah		2	-	-	2	-	-

Sumber : Puskesmas Kecamatan Kedamean

Tabel 4.8 Lanjutan

Kode Desa	Desa/Kelurahan	Rumah Bersalin	Prak. Bidan	Poskes-des	Polin-des	Pos-yandu	Apotik	Toko Obat
(1)	(2)	(3)	(4)	(5)	(6)	(7)	(8)	(9)
001	Mojowuku	1	1	1	-	4	-	-
002	Sidoraharjo	1	1	1	-	6	-	-
003	Slempit	1	2	1	-	7	1	-
004	Belahanrejo	1	1	1	1	4	-	-
005	Menunggal	1	1	1	-	4	-	-
006	Banyuurip	1	2	1	1	8	-	-
007	Ngepung	1	2	1	1	4	-	-
008	Kedamean	1	2	1	1	9	2	2
009	Tanjung	1	1	1	1	3	-	-
010	Katimoho	1	1	1	1	2	-	1
011	Turirejo	1	3	1	-	7	-	-
012	Tulung	1	2	1	-	4	-	-
013	Glindah	1	1	1	-	6	-	-
014	Lampah	1	1	1	-	7	-	-
015	Cermen	1	1	1	-	4	-	-
Jumlah		15	22	15	6	79	3	3

Sumber : Puskesmas Kecamatan Kedamean

Tabel 4.9 Jumlah Tenaga Kesehatan Menurut Desa/Kelurahan Kecamatan Kedamean Tahun 2016 (orang)

Kode Desa	Desa/Kelurahan	Dokter	Paramedis	Bidan	Dukun Bayi
(1)	(2)	(3)	(4)	(5)	(6)
001	Mojowuku	-	-	1	1
002	Sidoraharjo	-	-	1	1
003	Slempit	1	-	1	1
004	Belahanrejo	-	1	1	1
005	Menunggal	-	1	3	1
006	Banyuurip	1	3	5	1
007	Ngepung	-	1	2	-
008	Kedamean	2	8	5	-
009	Tanjung	1	3	1	-
010	Katimoho	-	4	3	-
011	Turirejo	1	2	5	1
012	Tulung	-	-	2	-
013	Glindah	-	-	2	1
014	Lampah	-	-	1	-
015	Cermen	-	-	1	-
Jumlah		6	23	34	8

Sumber : Puskesmas Kecamatan Kedamean

Tabel 4.10 Jumlah Peserta KB Menurut Desa/Kelurahan dan Alat Kontrasepsi yang Digunakan, Kecamatan Kedamean Tahun 2016 (orang)

Kode Desa	Desa/Kelurahan	IUD/ Spiral	Pil	Suntik	Susuk	Kon- dom	MOP	MOW
(1)	(2)	(3)	(4)	(5)	(6)	(7)	(8)	(9)
001	Mojowuku	3	71	452	27	6	1	31
002	Sidoraharjo	16	176	540	131	6	7	97
003	Slempit	10	348	535	151	5	-	99
004	Belahanrejo	6	70	351	141	1	3	14
005	Menunggal	12	91	539	118	6	6	11
006	Banyuurip	38	230	949	54	3	3	20
007	Ngepung	5	43	344	206	3	-	5
008	Kedamean	28	125	670	167	12	-	59
009	Tanjung	5	56	433	199	5	1	54
010	Katimoho	2	55	264	39	2	-	7
011	Turirejo	2	-	484	69	4	9	54
012	Tulung	2	39	317	31	7	1	27
013	Glindah	12	83	401	41	3	3	20
014	Lampah	7	114	410	65	6	1	20
015	Cermen	1	27	167	72	-	1	10
Jumlah		149	1,528	6,856	1,511	69	36	528

Sumber: Penyuluh Lapangan Keluarga Berencana (PLKB) Kecamatan Kedamean

Tabel 4.11 Jumlah Penderita Kejadian Wabah/Epidemi /Endemi Menurut Desa/Kelurahan Kecamatan Kedamean Tahun 2016

Kode Desa	Desa/Kelurahan	Muntaber/ Diare	DB	Campak	Malaria	Infeksi Saluran Pernapsan
(1)	(2)	(3)	(4)	(5)	(6)	(7)
001	Mojowuku	55	-	-	-	352
002	Sidoraharjo	57	-	-	-	349
003	Slempit	56	1	-	-	438
004	Belahanrejo	43	-	-	-	101
005	Menunggal	93	-	-	-	160
006	Banyuurip	79	1	-	-	138
007	Ngepung	29	1	-	-	120
008	Kedamean	287	1	-	-	1,788
009	Tanjung	37	-	-	-	80
010	Katimoho	39	-	-	-	101
011	Turirejo	74	1	-	-	101
012	Tulung	43	-	-	-	327
013	Glindah	65	1	-	-	316
014	Lampah	56	1	-	-	329
015	Cermen	31	-	-	-	296
Jumlah		1,044	7	-	-	4,996

Sumber : Puskesmas Kecamatan Kedamean

Ket : Data tidak tersedia

Tabel 4.11 lanjutan

Kode Desa	Desa/Kelurahan	AID	Flu Burung	Antrak	Lainnya	Jumlah
(1)	(2)	(8)	(9)	(10)	(11)	(12)
001	Mojowuku	-	-	-	-	
002	Sidoraharjo	-	-	-	-	
003	Slempit	-	-	-	-	
004	Belahanrejo	-	-	-	-	
005	Menunggal	2	-	-	-	
006	Banyuurip	2	-	-	-	
007	Ngepung	-	-	-	-	
008	Kedamean	2	-	-	-	
009	Tanjung	1	-	-	-	
010	Katimoho	-	-	-	1	
011	Turirejo	-	-	-	-	
012	Tulung	-	-	-	-	
013	Glindah	-	-	-	-	
014	Lampah	-	-	-	-	
015	Cermen	-	-	-	-	

Sumber : Puskesmas Kecamatan Kedamean

Tabel 4.12 Jumlah Keluarga Tahapan Sejahtera Menurut Desa/Kelurahan Kecamatan Kedamean Tahun 2016

Kode Desa	Desa/Kelurahan	Jumlah KK	Tahapan Keluarga Sejahtera				
			Pra Sejahtera	S. I	S.II	S.III	S.IIIPlus
(1)	(2)	(3)	(4)	(5)	(6)	(7)	(8)
001	Mojowuku	1,023	562	-	2	459	-
002	Sidoraharjo	1,531	399	210	284	627	11
003	Slempit	2,083	599	113	371	986	14
004	Belahanrejo	990	288	96	154	442	10
005	Menunggal	1,383	371	209	245	541	17
006	Banyuurip	2,164	389	362	471	901	41
007	Ngepung	1,013	247	68	172	524	2
008	Kedamean	1,714	258	201	359	860	36
009	Tanjung	1,144	250	59	63	763	9
010	Katimoho	606	59	80	121	335	11
011	Turirejo	1,230	220	56	270	666	18
012	Tulung	733	158	146	229	200	-
013	Glindah	1,017	265	108	205	439	-
014	Lampah	1,121	213	271	398	235	4
015	Cermen	538	166	101	146	125	-
Jumlah		18,290	4,444	2,080	3,490	8,103	173

Sumber: Penyuluh Lapangan Keluarga Berencana (PLKB) Kecamatan Kedamean



5

PERTANIAN

Tabel 5.1 Luas Tanah Sawah Menurut Desa/Kelurahan dan Jenis Irigasi Kecamatan Kedamean, Tahun 2016 (Ha)

Kode Desa	Desa/Kelurahan	Tadah Hujan	Irigasi Teknis	Irigasi 1/2 Teknis	Irigasi Sederhana	Jumlah
(1)	(2)	(3)	(4)	(5)	(6)	(7)
001	Mojowuku	170.5	-	-	-	170.5
002	Sidoraharjo	210.4	-	-	66.0	276.4
003	Slempit	309.0	-	79.0	-	388.0
004	Belahanrejo	184.1	-	93.0	-	277.1
005	Menunggal	128.4	-	-	31.0	159.4
006	Banyuurip	199.8	-	-	-	199.8
007	Ngepung	255.2	-	-	66.0	321.2
008	Kedamean	294.0	-	-	72.0	366.0
009	Tanjung	237.0	-	-	48.0	285.0
010	Katimoho	37.5	-	-	64.0	101.5
011	Turirejo	261.7	-	-	-	261.7
012	Tulung	96.5	-	-	33.0	129.5
013	Glindah	205.4	-	-	47.0	252.4
014	Lampah	290.4	-	-	-	290.4
015	Cermen	98.1	-	-	-	98.1
Jumlah		2,978.0	-	172.0	427.0	3,577.0

Sumber: Mantri Pertanian Kecamatan Kedamean

Tabel 5.2 Luas Panen dan Produksi Padi Menurut Desa/Kelurahan Kecamatan Kedamean Tahun 2016

Kode Desa	Desa/Kelurahan	Padi Sawah		Padi Ladang	
		Luas (Ha)	Prod. (Ton)	Luas (Ha)	Prod. (Ton)
(1)	(2)	(3)	(4)	(5)	(6)
001	Mojowuku	294.0	1,775.8	-	-
002	Sidoraharjo	470.0	3,073.8	-	-
003	Slempit	588.0	3,927.8	-	-
004	Belahanrejo	431.0	2,913.6	-	-
005	Menunggal	289.0	1,777.4	-	-
006	Banyuurip	367.0	2,297.4	-	-
007	Ngepung	511.0	3,198.9	-	-
008	Kedamean	617.0	4,053.7	-	-
009	Tanjung	449.0	2,882.6	-	-
010	Katimoho	142.0	915.9	-	-
011	Turirejo	439.0	2,849.1	-	-
012	Tulung	207.0	1,297.9	-	-
013	Glindah	468.0	3,060.7	-	-
014	Lampah	476.0	2,965.5	-	-
015	Cermen	189.0	1,196.4	-	-
Jumlah		5,937.0	38,186.3	-	-

Sumber: Mantri Pertanian Kecamatan Kedamean

Tabel 5.3 Luas Panen dan Produksi Jagung Menurut Desa/Kelurahan Kecamatan Kedamean Tahun 2016

Kode Desa	Desa/Kelurahan	Luas (Ha)	Prod. (Ton)
(1)	(2)	(3)	(4)
001	Mojowuku	173.0	7,959.4
002	Sidoraharjo	228.0	11,857.8
003	Slempit	296.0	13,618.4
004	Belahanrejo	295.0	12,991.2
005	Menunggal	289.0	14,787.6
006	Banyuurip	306.0	15,912.9
007	Ngepung	162.0	7,649.5
008	Kedamean	190.0	9,883.2
009	Tanjung	220.0	9,460.7
010	Katimoho	114.0	5,017.8
011	Turirejo	196.0	9,017.6
012	Tulung	179.0	8,235.4
013	Glindah	117.0	6,201.9
014	Lampah	170.0	7,821.4
015	Cermen	182.0	8,373.5
Jumlah		3,117.0	148,788

Sumber: Mantri Pertanian Kecamatan Kedamean

Tabel 5.4 Luas Panen dan Produksi Kedelai Menurut Desa/Kelurahan Kecamatan Kedamean Tahun 2016

Kode Desa	Desa/Kelurahan	Luas (Ha)	Prod. (Ton)
(1)	(2)	(3)	(4)
001	Mojowuku	-	0.0
002	Sidoraharjo	-	0.0
003	Slempit	35	46.9
004	Belahanrejo	49	63.7
005	Menunggal	-	0.0
006	Banyuurip	-	0.0
007	Ngepung	2	1.8
008	Kedamean	-	0.0
009	Tanjung	48	35.0
010	Katimoho	53	45.6
011	Turirejo	76	60.0
012	Tulung	23	18.7
013	Glindah	5	4.2
014	Lampah	23	18.4
015	Cermen	-	0.0
Jumlah		314	294.3

Sumber: Mantri Pertanian Kecamatan Kedamean

Tabel 5.5 Luas Panen dan Produksi Kacang Tanah Menurut Desa/Kelurahan Kecamatan Kedamean Tahun 2016

Kode Desa	Desa/Kelurahan	Luas (Ha)	Prod. (Ton)
(1)	(2)	(3)	(4)
001	Mojowuku	11	16.7
002	Sidoraharjo	13	20.2
003	Slempit	9	13.5
004	Belahanrejo	17	25.2
005	Menunggal	7	10.6
006	Banyuurip	7	10.4
007	Ngepung	9	13.8
008	Kedamean	7	10.3
009	Tanjung	8	12.2
010	Katimoho	33	48.5
011	Turirejo	33	49.6
012	Tulung	8	12.3
013	Glindah	13	19.8
014	Lampah	10	14.3
015	Cermen	7	9.8
Jumlah		192	287.1

Sumber: Mantri Pertanian Kecamatan Kedamean

Tabel 5.6 Luas Panen dan Produksi Kacang Hijau Menurut Desa/Kelurahan Kecamatan Kedamean Tahun 2016

Kode Desa	Desa/Kelurahan	Luas (Ha)	Prod. (Ton)
(1)	(2)	(3)	(4)
001	Mojowuku	40	42
002	Sidoraharjo	53	56
003	Slempit	62	64
004	Belahanrejo	64	66
005	Menunggal	49	52
006	Banyuurip	36	37
007	Ngepung	43	45
008	Kedamean	34	35
009	Tanjung	66	68
010	Katimoho	122	125
011	Turirejo	138	143
012	Tulung	97	96
013	Glindah	52	3
014	Lampah	107	108
015	Cermen	23	24
Jumlah		986	964

Sumber: Mantri Pertanian Kecamatan Kedamean

Tabel 5.7 Luas Panen dan Produksi Ketela Pohon Menurut Desa/Kelurahan Kecamatan Kedamean Tahun 2016

Kode Desa	Desa/Kelurahan	Luas (Ha)	Prod. (Ton)
(1)	(2)	(3)	(4)
001	Mojowuku	5	97
002	Sidoraharjo	5	100
003	Slempit	17	342
004	Belahanrejo	34	663
005	Menunggal	7	140
006	Banyuurip	5	96
007	Ngepung	8	161
008	Kedamean	8	160
009	Tanjung	27	497
010	Katimoho	2	40
011	Turirejo	5	99
012	Tulung	5	99
013	Glindah	8	157
014	Lampah	11	208
015	Cermen	23	419
Jumlah		170	3,277

Sumber: Mantri Pertanian Kecamatan Kedamean

Tabel 5.8 Jumlah Populasi Ternak Besar Menurut Desa/Kelurahan Kecamatan Kedamean, Tahun 2016 (ekor)

Kode Desa	Desa/Kelurahan	Sapi	Kerbau	Kuda	Kambing	Domba
(1)	(2)	(3)	(4)	(5)	(6)	(7)
001	Mojowuku	460	-	-	460	32
002	Sidoraharjo	642	-	-	482	43
003	Slempit	760	-	-	490	76
004	Belahanrejo	280	-	-	375	52
005	Menunggal	220	-	-	262	46
006	Banyuurip	262	-	-	286	38
007	Ngepung	140	-	-	140	50
008	Kedamean	22	-	-	210	22
009	Tanjung	326	-	1	380	60
010	Katimoho	24	-	-	182	20
011	Turirejo	300	-	-	300	46
012	Tulung	210	-	-	246	34
013	Glindah	312	-	-	320	44
014	Lampah	140	-	-	310	48
015	Cermen	213	-	-	182	38
Jumlah		5 598	-	-	6 128	847

Sumber: Mantri Peternakan Kecamatan Kedamean

Tabel 5.9 Jumlah Populasi Ternak Unggas Menurut Desa/Kelurahan Kecamatan Kedamean, Tahun 2016 (ekor)

Kode Desa	Desa/Kelurahan	Ayam Kampung	Ayam Ras Petelor	Ayam Ras Pedaging	Itik/Manila	Jumlah
(1)	(2)	(3)	(4)	(5)	(6)	(7)
001	Mojowuku	3,460	-	1,500	1,300	6,260
002	Sidoraharjo	3,810	-	-	1,600	5,410
003	Slempit	4,300	-	-	1,310	5,610
004	Belahanrejo	3,600	-	-	1,430	5,030
005	Menunggal	3,413	-	-	1,210	4,623
006	Banyuurip	3,614	-	-	920	4,534
007	Ngepung	3,680	-	-	880	4,560
008	Kedamean	3,140	200	-	1,220	4,560
009	Tanjung	4,200	-	-	1,100	5,300
010	Katimoho	2,420	-	-	820	3,240
011	Turirejo	3,700	-	-	1,622	5,322
012	Tulung	3,415	-	-	1,425	4,840
013	Glindah	3,620	-	-	1,810	5,430
014	Lampah	3,200	500	18,000	2,100	23,800
015	Cermen	2,802	-	1,500	820	5,122
Jumlah		52,374	700	21,000	19,567	93,641

Sumber: Mantri Peternakan Kecamatan Kedamean



6

INDUSTRI

Tabel 6.1 Jumlah Industri Menurut Desa/Kelurahan Kecamatan Kedamean, Tahun 2016

Kode Desa	Desa/Kelurahan	Ind. Kecil/ Kerajinan Rata	Industri Sedang	Industri Besar	Jumlah
(1)	(2)	(3)	(4)	(5)	(6)
001	Mojowuku	83	-	-	83
002	Sidoraharjo	128	-	-	128
003	Slempit	151	-	-	151
004	Belahanrejo	117	-	-	117
005	Menunggal	227	-	-	227
006	Banyuurip	351	-	1	352
007	Ngepung	120	-	-	120
008	Kedamean	182	1	8	191
009	Tanjung	118	-	-	118
010	Katimoho	198	-	-	198
011	Turirejo	180	-	-	180
012	Tulung	127	-	-	127
013	Glindah	120	-	-	120
014	Lampah	142	-	-	142
015	Cermen	80	-	-	80
Jumlah		2,324	1	9	2,334

Sumber : Kantor Kecamatan Kedamean



7

PERDAGANGAN

Tabel 7.1 Jumlah Mini Market, Kelompok Pertokoan, Pasar Tradisional dan Pasar Hewan Menurut Desa/Kelurahan Kecamatan Kedamean, Tahun 2016 (unit)

Kode Desa	Desa/Kelurahan	Minimarket	Kelompok Pertokoan	Pasar Tradisional	Pasar Hewan	Jumlah
(1)	(2)	(3)	(4)	(5)	(6)	(7)
001	Mojowuku	2	-	-	-	2
002	Sidoraharjo	2	-	-	-	2
003	Slempit	2	-	-	-	2
004	Belahanrejo	-	-	-	-	-
005	Menunggal	-	-	-	-	-
006	Banyuurip	-	-	-	-	-
007	Ngepung	-	-	-	-	-
008	Kedamean	2	-	1	-	3
009	Tanjung	-	-	-	-	-
010	Katimoho	-	-	-	-	-
011	Turirejo	-	-	-	-	-
012	Tulung	-	-	-	-	-
013	Glindah	-	-	-	-	-
014	Lampah	-	-	-	-	-
015	Cermen	-	-	-	-	-
Jumlah		8	-	1	-	9

Sumber : Kantor Kecamatan Kedamean

Tabel 7.2 Jumlah Koperasi yang Masih Aktif Menurut Desa/Kelurahan Kecamatan Kedamean, Tahun 2016 (unit)

Kode Desa	Desa/Kelurahan	KUD	KOPINKRA	KOSPIN	LAINNYA	Jumlah
(1)	(2)	(3)	(4)	(5)	(6)	(7)
001	Mojowuku	-	-	1	-	1
002	Sidoraharjo	-	-	1	-	1
003	Slempit	-	-	1	-	1
004	Belahanrejo	-	-	1	-	1
005	Menunggal	-	-	1	-	1
006	Banyuurip	-	-	2	-	2
007	Ngepung	-	-	1	-	1
008	Kedamean	1	1	3	-	5
009	Tanjung	-	-	1	-	1
010	Katimoho	-	-	1	-	1
011	Turirejo	-	-	1	-	1
012	Tulung	-	-	1	-	1
013	Glindah	-	-	1	-	1
014	Lampah	-	-	1	-	1
015	Cermen	-	-	1	-	1
Jumlah		1	1	18	-	20

Sumber : Kantor Kecamatan Kedamean

Ket : KUD : Koperasi Unit Desa
 KOPINKRA : Koperasi Industri Kecil dan Kerajinan rakyat
 KOSPIN : Koperasi Simpan Pinjam



8

TRANSPORTASI & KOMUNIKASI

Tabel 8.1 Panjang Jalan menurut Jenis Permukaan dan Desa/Kelurahan Kecamatan Kedamean, Tahun 2016 (Km)

Kode Desa	Desa/Kelurahan	Jalan Aspal	Jalan Cor/Paving	Jalan Diperkeras	Jalan Tanah	Jumlah
(1)	(2)	(3)	(4)	(5)	(6)	(7)
001	Mojowuku	2.0	2.2	0.6	0.2	5.0
002	Sidoraharjo	3.0	0.5	8.6	2.0	14.1
003	Slempit	5.0	4.0	4.5	2.0	15.5
004	Belahanrejo	1.5	1.5	8.2	2.0	13.2
005	Menunggal	1.5	1.0	7.0	2.0	11.5
006	Banyuurip	1.5	1.0	5.0	1.5	9.0
007	Ngepung	2.0	-	4.5	2.5	9.0
008	Kedamean	2.0	3.0	2.5	1.8	9.3
009	Tanjung	1.5	3.5	4.0	1.5	10.5
010	Katimoho	-	4.5	6.0	2.0	12.5
011	Turirejo	-	3.0	6.0	2.0	11.0
012	Tulung	-	2.5	8.0	2.0	12.5
013	Glindah	-	2.0	7.5	2.0	11.5
014	Lampah	-	5.0	4.0	1.0	10.0
015	Cermen	-	2.5	5.0	1.5	9.0
Jumlah		20.0	36.2	81.4	26.0	163.6

Sumber : Kantor Kecamatan Kedamean

Tabel 8.2 Jumlah Kendaraan Bermotor Roda Empat Menurut Desa/Kelurahan Kecamatan Kedamean, Tahun 2016 (unit)

Kode Desa	Desa/Kelurahan	Bus	Truk	Pick up	Sedan	Colt
(1)	(2)					
001	Mojowuku	-	-	-	-	-
002	Sidoraharjo	-	-	-	-	-
003	Slempit	-	-	-	-	-
004	Belahanrejo	-	-	-	-	-
005	Menunggal	-	-	-	-	-
006	Banyuurip	-	-	-	-	-
007	Ngepung	-	-	-	-	-
008	Kedamean	-	-	-	-	-
009	Tanjung	-	-	-	-	-
010	Katimoho	-	-	-	-	-
011	Turirejo	-	-	-	-	-
012	Tulung	-	-	-	-	-
013	Glindah	-	-	-	-	-
014	Lampah	-	-	-	-	-
015	Cermen	-	-	-	-	-
Jumlah		-	-	-	-	-

Sumber : Kantor Kecamatan Kedamean

Tabel 8.3 Jumlah Warnet dan Wartel Menurut Desa/Kelurahan Kecamatan Kedamean, Tahun 2016

Kode Desa	Desa/Kelurahan	Warnet	Wartel
(1)	(2)	(3)	(4)
001	Mojowuku	-	-
002	Sidoraharjo	-	-
003	Slempit	-	-
004	Belahanrejo	-	-
005	Menunggal	-	-
006	Banyuurip	-	-
007	Ngepung	-	-
008	Kedamean	-	-
009	Tanjung	-	-
010	Katimoho	-	-
011	Turirejo	-	-
012	Tulung	-	-
013	Glindah	-	-
014	Lampah	-	-
015	Cermen	-	-
Jumlah		-	-

Sumber : Kantor Kecamatan Kedamean

Tabel 8.4 Jumlah kantor Pos dan Pos Keliling Menurut Desa/Kelurahan Kecamatan Kedamean, Tahun 2016

Kode Desa	Desa/Kelurahan	Kantor Pos	Pos Keliling
(1)	(2)	(3)	(4)
001	Mojowuku	-	1
002	Sidoraharjo	-	1
003	Slempit	1	1
004	Belahanrejo	-	1
005	Menunggal	-	1
006	Banyuurip	-	1
007	Ngepung	-	1
008	Kedamean	1	1
009	Tanjung	-	1
010	Katimoho	-	1
011	Turirejo	-	1
012	Tulung	-	1
013	Glindah	-	1
014	Lampah	-	1
015	Cermen	-	1
Jumlah		2	15

Sumber : Kantor Kecamatan Kedamean



9

KEUANGAN

Tabel 9.1 Realisasi Penerimaan PBB Menurut Desa/Kelurahan, Kecamatan Kedamean, Tahun 2016

Kode Desa	Desa/Kelurahan	Target (Rp.000)	Realisasi (Rp.000)	Sisa (Rp.000)	Realisasi (%)
(1)	(2)	(3)	(4)	(5)	
001	Mojowuku	65,517	65,517	-	100
002	Sidoraharjo	136,755	74,567	62,188	55
003	Slempit	182,407	133,939	48,468	73
004	Belahanrejo	93,948	52,465	41,483	56
005	Menunggal	85,939	59,075	26,864	69
006	Banyuurip	210,592	110,067	100,525	52
007	Ngepung	155,051	108,650	46,401	70
008	Kedamean	192,487	155,184	37,303	81
009	Tanjung	171,151	118,721	52,430	69
010	Katimoho	40,236	40,236	-	100
011	Turirejo	77,776	77,776	-	100
012	Tulung	48,425	48,425	-	100
013	Glindah	86,252	74,643	11,609	87
014	Lampah	98,503	88,301	10,202	90
015	Cermen	38,721	38,721	-	100
Jumlah		1,683,760	1,246,287	437,473	1,201

Sumber : Kantor Kecamatan Kedamean

DATA

Mencerdaskan Bangsa

— *Enlighten The Nation* —



**BADAN PUSAT STATISTIK
KABUPATEN GRESIK**

Statistics of Gresik Regency

Jl. Dr. Wahidin Sudirohusodo No. 364, Gresik, Jawa Timur

Telp./Fax: 031-3954787, Email: bps3525@bps.go.id, Website: gresikkab.bps.go.id