



Katalog BPS : 1102001.3503120

# **KECAMATAN TUGU DALAM ANGKA 2012**

*TUGU SUB REGENCY IN FIGURES 2012*



**BADAN PUSAT STATISTIK KABUPATEN TRENGGALEK**  
**STATISTICS OF TRENGGALEK REGENCY**



Katalog BPS : 1102001.3503120

# KECAMATAN TUGU DALAM ANGKA 2012

*Tugu Sub Regency In Figures 2012*



**BADAN PUSAT STATISTIK KABUPATEN TRENGGALEK**  
*Statistics of Trenggalek Regency*

Jl. Brigjen Soetran Trenggalek No. Telp. (0355) 791432

*Katalogus Dalam Terbitan*

**KECAMATAN TUGU DALAM ANGKA 2012**

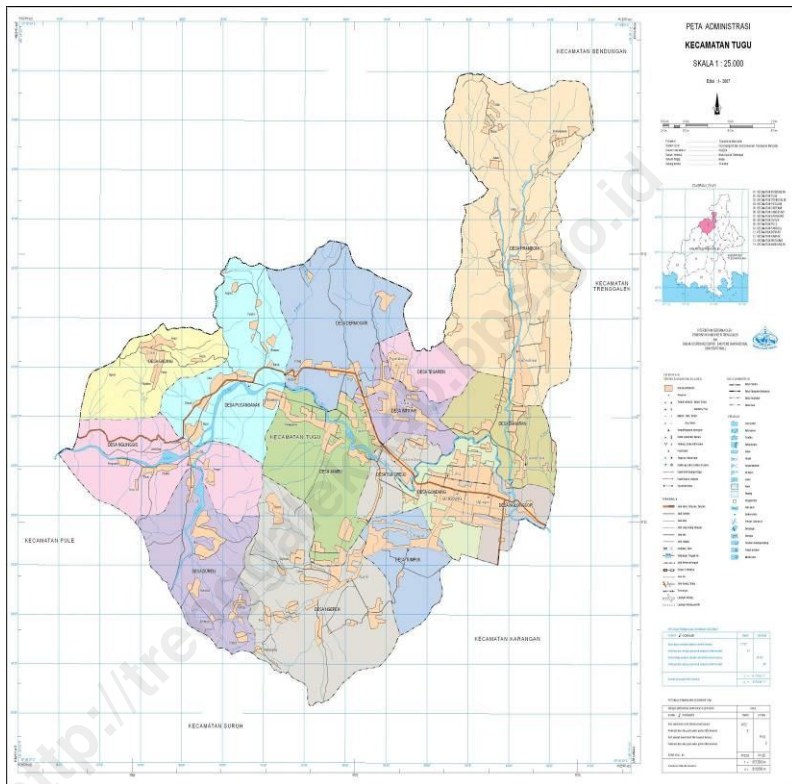
Katalog BPS : 1102001.3503120  
Ukuran Buku : 22 Cm x 15 Cm  
Jumlah Halaman : 106 halaman  
Naskah : Koordinator Statistik Kecamatan Tugu  
Tahun Terbit : 2012

Penyunting :  
Seksi Neraca Wilayah dan Analisis Statistik  
BPS Kabupaten Trenggalek

Diterbitkan Oleh :  
Badan Pusat Statistik Kabupaten Trenggalek

<http://trenggalek.bps.go.id>

# Peta Wilayah Kecamatan Tugu



## KATA PENGANTAR

**Kecamatan Tugu Dalam Angka 2012** merupakan langkah awal dalam penyajian data sampai pada tingkat terkecil (*Small Area Statistics*). Penerbitan buku ini dimaksudkan untuk membantu memenuhi kebutuhan akan data statistik di tingkat kecamatan, untuk digunakan sebagai bahan perencanaan dan gambaran perkembangan pembangunan di wilayah Kecamatan Tugu.

Kami menyadari bahwa dalam pengumpulan data, pengolahan data, dan penyajian data yang terdapat dalam buku ini masih banyak kelemahan dan kekurangan, untuk itu kami selalu mengharap saran kritik guna perbaikan dan penyempurnaan penerbitan selanjutnya.

Kepada semua pihak yang telah membantu dalam penerbitan buku ini kami ucapkan terima kasih. Semoga penerbitan buku **Kecamatan Tugu Dalam Angka 2012** ini bermanfaat bagi kita semua.

Tugu, Juni 2012

Koordinator Statistik Kecamatan Tugu  
Kabupaten Trenggalek

**M U L Y O N O**

NIP. 19581208 198202 1 001

## KATA SAMBUTAN

Dengan puji dan syukur kehadiran Tuhan Yang Maha Esa, yang telah memberikan rahmat, taufiq, dan hidayah-Nya sehingga buku **Kecamatan Tugu Dalam Angka 2012** dapat diselesaikan. Tak lupa ucapan terima kasih kami sampaikan kepada para kepala dinas/instansi di kecamatan, kepala desa, kepala sekolah, dan semua pihak yang tidak dapat kami sebutkan satu persatu yang telah kerja sama dengan baik sehingga buku ini dapat disusun.

Buku ini berisi data potensi wilayah dan hasil hasil pembangunan di wilayah Kecamatan Tugu sampai dengan akhir tahun 2011. Kami menyadari bahwa buku yang sederhana ini belum dapat memberikan kepuasan kepada semua pihak, namun demikian mudah-mudahan apa yang tersaji di dalam buku ini dapat berguna bagi pengguna data yang berasal dari dinas/instansi, perorangan, pelajar, maupun masyarakat secara umum.

Demikian sambutan singkat kami, semoga bermanfaat.

Tugu, Juni 2012

CAMAT TUGU,

## DAFTAR ISI

<b>1. KATA PENGANTAR</b> .....	iii
<b>2. SAMBUTAN</b> .....	iv
<b>3. DAFTAR ISI</b> .....	v
<b>4. DAFTAR GRAFIK</b> .....	xii
<b>5. BAB I KEADAAN GEOGRAFIS</b>	
Tabel 1.1 Letak Geografis .....	3
Tabel 1.2 Batas Kecamatan .....	3
Tabel 1.3 Letak Geografis dan Topografi Desa .....	4
Tabel 1.4 Jarak dari Kantor Desa ke Kantor Kec./ Kab .....	5
Tabel 1.5 Nama Dan Panjang Sungai .....	6
Tabel 1.6 Bahan Tambang/ Galian .....	7
Tabel 1.7 Keadaan Geologi Kecamatan .....	7
Tabel 1.8 Jenis Tanah Menurut Bagian .....	7
Tabel 1.9 Luas Lahan Berdasarkan Jenis Penggunaan .....	8
Tabel 1.10 Jumlah Hari Hujan Dan Curah Hujan .....	9
Tabel 1.11 Ketinggian dari Permukaan Laut per Desa .....	10
Tabel 1.12 Rata-rata Kedalaman Sumber Air Tanah (Sumur) .....	11
<b>6. BAB II PEMERINTAHAN</b>	
Tabel 2.1 Jumlah Dusun, Rukun Warga Dan Rukun Tetangga .....	14
Tabel 2.2 Jumlah Perangkat Desa .....	15
Tabel 2.3 Banyaknya Perangkat Desa Menurut Jabatan .....	16
Tabel 2.4 Klasifikasi Desa Menurut Tingkatan .....	18
Tabel 2.5 Potensi Hansip per Desa Menurut Pendidikan .....	19
Tabel 2.6 Potensi Rakyat Terlatih Menurut Latihan Dasar .....	20

Tabel 2.7	Jumlah Suara Yang Sah Pilpres Tahap II 2004 di Kec. Tugu Dirinci Menurut Desa.....	21
Tabel 2.8	Jumlah TPS dan Suara Yang Masuk Pemilu Presiden Tahap II 2004 Dirinci Menurut Desa .....	22
Tabel 2.9	Jumlah Suara Yang Sah Pilpres Tahap I 2004 Di Kec. Tugu Dirinci Menurut Desa .....	23
Tabel 2.10	Jumlah Pemilih Terdaftar dan Suara Yang Masuk Pemilu Gubernur Putaran II 2008 Dirinci Menurut Desa.....	24
Tabel 2.11	Jumlah Pemilih Terdaftar dan Suara Yang Sah Pemilu Gubernur Tahap II 2008 Dirinci Menurut Desa.....	25

## 7. BAB III PENDUDUK

Tabel 3.1	Jumlah Rumah tangga, Penduduk, Pertambahan, Dan Kepadatannya .....	28
Tabel 3.2	Jumlah Rumah Tangga, Penduduk Menurut Jenis Kelamin Dan Sex Ratio Per Desa .....	29
Tabel 3.3	Luas Desa, Jumlah Penduduk Dan Kepadatan Penduduk .....	30
Tabel 3.4	Penduduk Menurut Kewarganegaraan dan Jenis Kelamin per Desa, .....	31
Tabel 3.5	Banyaknya Kelahiran Menurut Jenis Kelamin Bayi Per Desa .....	32
Tabel 3.6	Banyaknya Kematian Menurut Jenis Kelamin Per Desa .....	33
Tabel 3.7	Jumlah Penduduk Menurut Kelompok Umur.....	34



Tabel 3.8	Banyaknya Rumah Tangga Sasaran per Desa Hasil Pendataan PPLS 2008.....	36
Tabel 3.9	Penduduk Yang Pindah Menurut Tujuan Dan Jenis Kelamin .....	37
Tabel 3.10	Penduduk Yang Datang Menurut Tujuan Dan Jenis Kelamin .....	38
Tabel 3.11	Penduduk Menurut Kelompok Umur dan Jenis Kelamin .....	41

## **8. BAB IV SOSIAL**

Tabel 4.1	Jumlah Sekolah, Kelas, Murid Dan Guru Taman Kanak-kanak (TK).....	44
Tabel 4.2	Jumlah Sekolah, Kelas, Murid Dan Guru Sekolah Dasar (SD) .....	45
Tabel 4.3	Jumlah Ruang Belajar Sekolah Dasar Menurut Status .....	46
Tabel 4.4	Banyaknya Murid Sekolah Dasar (SD) Menurut Jenis Kelamin .....	47
Tabel 4.5	Rata-rata Murid Per Sekolah, Murid Per Ruang Belajar, Murid Per Guru Dan Guru Per Sekolah Di Sekolah Dasar .....	48
Tabel 4.6	Jumlah Peserta Ujian Nasional (UN) Sekolah Dasar .....	49
Tabel 4.7	Banyaknya Sekolah, Ruang Belajar, Murid Dan Guru SD / MI Menurut Status .....	50
Tabel 4.8	Rata-rata Murid Per Sekolah, Per Ruang Belajar, Guru Per Sekolah Dan Murid Per Guru Di SD/MI Menurut Status Sekolah .....	50

Tabel 4.9	Banyaknya Murid SD Menurut Jenis Kelamin .....	51
Tabel 4.10	Banyaknya Murid Madrasah Ibtidaiyah Menurut Jenis Kelamin dan Status Sekolah .....	51
Tabel 4.11	Jumlah Guru, Murid, Ruang Belajar di Sekolah RA/ BA.....	52
Tabel 4.12	Jumlah Guru, Murid, Ruang Belajar di Sekolah MI .....	53
Tabel 4.13	Jumlah Guru, Murid, Ruang Belajar di Sekolah SMPN 1 Tugu.....	54
Tabel 4.14	Jumlah Guru, Murid di Sekolah SMPN 1 Tugu.....	54
Tabel 4.15	Hasil UAS/ UN di SMPN 1 Tugu.....	54
Tabel 4.16	Jumlah Guru, Murid, Ruang Belajar di Sekolah SMPN 2 Tugu.....	55
Tabel 4.17	Jumlah Guru, Murid di Sekolah SMPN 2 Tugu.....	55
Tabel 4.18	Hasil UAS/ UN di SMPN 2 Tugu.....	55
Tabel 4.19	Jumlah Guru Di Sekolah Lanjutan Menurut Status Sekolah .....	56
Tabel 4.20	Jumlah Ruang Belajar Di Sekolah Lanjutan Menurut Status Sekolah .....	56
Tabel 4.21	Jumlah sekolah Lanjutan Menurut Status Sekolah .....	57
Tabel 4.22	Banyaknya Murid di Sekolah Lanjutan Menurut Status Sekolah .....	57
Tabel 4.23	Jumlah Murid SMP Negeri Menurut Kelas dan Jenis Kelamin .....	58
Tabel 4.24	Rata-rata Murid per Sekolah, Ruang Belajar, Guru, dan Rata-rata Guru per Sekolah di SMP .....	58

Tabel 4.25	Jumlah Madrasah Menurut Tingkat Pendidikan Dan Status Sekolah.....	59
Tabel 4.26	Jumlah Fasilitas Kesehatan.....	60
Tabel 4.27	Jumlah Tenaga Kesehatan.....	61
Tabel 4.28	Pasangan Usia Subur (PUS) dan Akseptor KB Lestari Menurut Alat Kontrasepsi yang Digunakan .....	62
Tabel 4.29	Target dan Realisasi Pencapaian Akseptor KB Baru Menurut Alat Kontrasepsi yang Digunakan .....	63
Tabel 4.30	Jumlah Keluarga Sejahtera .....	64
Tabel 4.31	Gangguan Kriminalitas Menurut Jenisnya .....	65
Tabel 4.32	Gangguan Kecelakaan Lalu-lintas.....	66
Tabel 4.33	Pelanggaran Penegakan Perda .....	67
Tabel 4.34	Pelanggaran Penegakan Perda .....	67
Tabel 4.35	Jumlah Tempat Ibadah.....	68
Tabel 4.36	Pemanfaatan Pelayanan Kesehatan Menurut Status Bayar per Bulan, .....	69
Tabel 4.37	Pemanfaatan Pelayanan Kesehatan Menurut Jenis Pelayanan dan Jumlah Hari Rawat per Bulan, .....	70
Tabel 4.38	Kunjungan Menurut Kelompok Umur per Bulan .....	71
Tabel 4.39	Petugas Kesehatan Menurut Desa Dan Profesinya .....	72
Tabel 4.40	Kelahiran Menurut Desa Dan Penolong Kelahiran .....	73
Tabel 4.41	Fasilitas Kesehatan Menurut Desa dan Jenisnya.....	74
Tabel 4.42	Organisasi Kesenian Menurut Desa dan Jenisnya.....	75
Tabel 4.43	Perkumpulan Olah Raga Menurut Desa dan Jenisnya....	76

## 9. BAB V PERTANIAN


Tabel 5.1	Luas Tanah Menurut Penggunaan (Ha) .....	79
Tabel 5.2	Luas Panen tanaman Bahan Makanan (Ha) .....	80
Tabel 5.3	Produksi Tanaman Bahan Makanan Per Ha (Kuintal) .....	81
Tabel 5.4	Produksi Sayuran (Kuintal) .....	82
Tabel 5.5	Produksi Buah-buahan (Kuintal) .....	83
Tabel 5.6	Alat-alat Pertanian Yang Masih Dapat Digunakan .....	84
Tabel 5.7	Luas Areal Perkebunan Menurut Jenis Tanaman .....	85
Tabel 5.8	Populasi Ternak per Desa .....	86
Tabel 5.9	Populasi Unggas dan Aneka Ternak per Desa .....	87
Tabel 5.10	Luas Panen, Produktivitas Dan Produksi Per Sub Round Tanaman Palawija (Ubi Kayu) Kecamatan Tugu .....	88
Tabel 5.11	Luas Panen, Produktivitas Dan Produksi Per Sub Round Tanaman Palawija (Kedelai) Kecamatan Tugu .....	89
Tabel 5.12	Luas Panen, Produktivitas Dan Produksi Per Sub Round Tanaman Palawija (Kacang Tanah) Kecamatan Tugu ..	90
Tabel 5.13	Luas Panen, Produktivitas Dan Produksi Per Sub Round Tanaman Padi Ladang Kecamatan Tugu .....	91
Tabel 5.14	Luas Panen, Produktivitas Dan Produksi Per Sub Round Tanaman Palawija (Jagung) Kecamatan Tugu .....	91
Tabel 5.15	Luas Panen, Produktivitas Dan Produksi Per Sub Round Tanaman Padi Kecamatan Tugu .....	92
Tabel 5.16	Luas Panen, Produktivitas Dan Produksi Per Sub Round Tanaman Padi Sawah Kecamatan Tugu .....	92
Tabel 5.17	Produksi Tanaman Perkebunan Menurut Desa dan Jenisnya (Kw) .....	93
Tabel 5.18	Produksi Hasil Hutan Rakyat .....	94

## 10 BAB VI EKONOMI

Tabel 6.1	Banyaknya Pasar Per Desa .....	100
Tabel 6.2	Jumlah Usaha Hasil Sensus Ekonomi 2006 Menurut Lapangan Usaha .....	101
Tabel 6.3	Jumlah Usaha Hasil Sensus Ekonomi 2006 Menurut Lapangan Usaha .....	102
Tabel 6.8	Rata-rata Harga Yang Dibayar Petani.....	106

## DAFTAR GRAFIK

Grafik 1.	Jarak Kantor Desa ke Kantor Kecamatan .....	2
Grafik 2.	Jarak Kantor Desa ke Kantor Kabupaten .....	2
Grafik 3.	Jumlah Perangkat Desa Dan Dusun .....	13
Grafik 4.	Jumlah RT Dan RW .....	13
Grafik 5.	Jumlah Penduduk dan Kepadatan Penduduk Per Desa.....	27
Grafik 6.	Jumlah Penduduk Per Desa Menurut Jenis Kelamin.....	27
Grafik 7.	Jumlah Sekolah MI, MTs, dan MA.....	43
Grafik 8.	Jumlah Sekolah TK dan SD Negeri .....	43
Grafik 9.	Populasi Ternak Kambing per Desa .....	78
Grafik 10.	Populasi Ayam Buras per Desa.....	78
Grafik 11.	Persentase Usaha Hasil SE '06 per Desa .....	99
Grafik 12.	Persentase Usaha Hasil SE '06 Menurut Lapangan Usaha .....	99

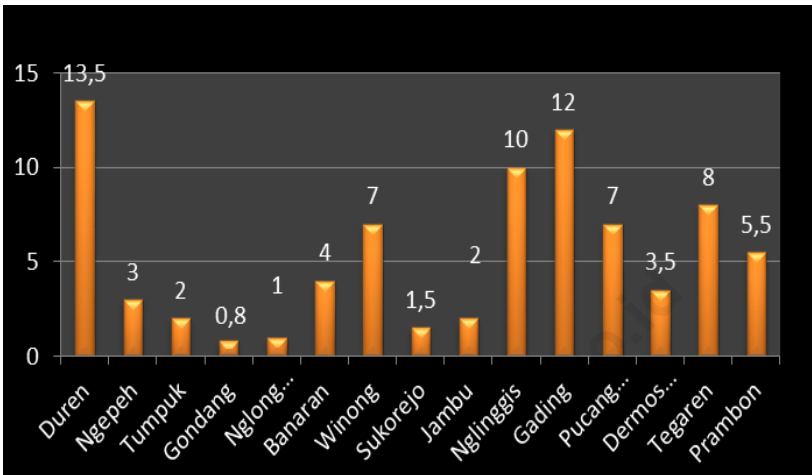


1

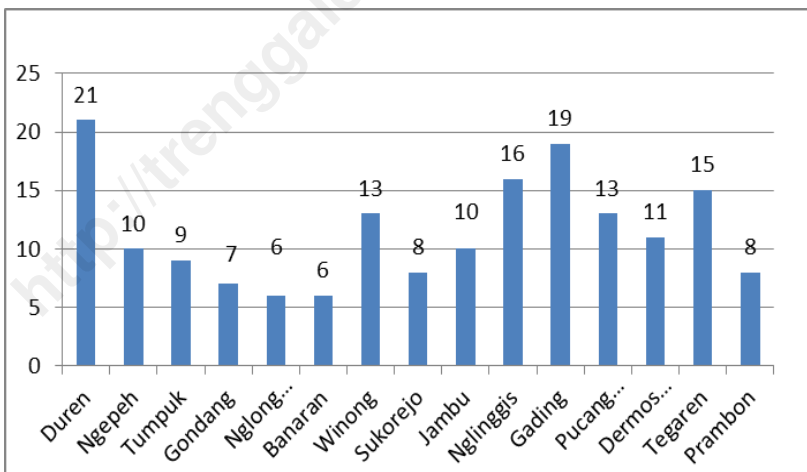
# Keadaan Geografis

*Geographical Situation*

**Grafik 1. Jarak dari Kantor Desa ke Kantor Kecamatan, 2011**



**Grafik 2. Jarak dari Kantor Desa ke Kantor Kabupaten, 2011**





**Tabel 1.1 Letak Geografis**

No	Uraian	Diantara
(1)	(2)	(3)
1.	Bujur Timur	111 <sup>0</sup> 41 - 111 <sup>0</sup> 34 <sup>1</sup>
2.	Lintang Selatan	07' 58 - 58' 05'
3	Ketinggian dari permukaan Laut .....	dpl

Sumber : KSK Kec. Tugu

**Tabel 1.2 Batas Kecamatan**

No	Bagian	Perbatasan Dengan
(1)	(2)	(3)
1	Utara	Kabupaten Ponorogo
2	Timur laut	Kecamatan Bendungan
3	Timur	Kecamatan Trenggalek
4	Tenggara	Kecamatan Karang
5	Selatan	Kecamatan Karang
6	Barat daya	Kecamatan Pule
7	Barat	Kabupaten Ponorogo
8	Barat laut	Kabupaten Ponorogo

Sumber : KSK Kec. Tugu

**Tabel 1.3 Letak Geografis dan Topografi Desa**

No	Desa	Letak Geografis	Topografi
(1)	(2)	(3)	(4)
1	Duren		Pegunungan
2	Ngepeh		Dataran
3	Tumpuk		Dataran
4	Gondang		Dataran
5	Nglongsor		Dataran
6	Banaran		Dataran
7	Winong		Dataran
8	Sukorejo		Dataran
9	Jambu		Dataran
10	Nglinggis		Pegunungan
11	Gading		Pegunungan
12	Pucanganak		Pegunungan
13	Dermosari		Dataran
14	Tegaren		Dataran
15	Prambon		Pegunungan

Sumber : Monografi Desa

**Tabel 1.4 Jarak dari Kantor Desa ke Kantor Kecamatan  
ke Kantor Kabupaten yang Membawahi**

No	Desa	Kantor Kecamatan (km)	Kantor Kabupaten (km)
(1)	(2)	(3)	(4)
1	Duren	10,4	18,1
2	Ngepeh	3	10
3	Tumpuk	2	9
4	Gondang	0,8	7
5	Nglongsor	1	6
6	Banaran	4	6
7	Winong	7	13
8	Sukorejo	1,5	8
9	Jambu	2	10
10	Nglinggis	10	16
11	Gading	12	19
12	Pucanganak	7	13
13	Dermosari	3,5	11
14	Tegaren	8	15
15	Prambon	5,5	8

Sumber : Monografi Desa

**Tabel 1.5 Nama dan Panjang Sungai**

No	Nama Sungai	Panjang (km)
(1)	(2)	(3)
1	Kali Duren	225
2	Kali Pinggir	87,5
3	Kali Nglongsor	50
4	Kali Banaran	50
5	Kali Beji	75
6	Kali Belaran	56
7	Kali Prambon	6
8	Kali Batur	38
9	Kali Ngelo	39
10	Kali Bubuk	38
11	Kali Winong	12

Sumber : Mantri Pengairan Kec. Tugu

**Tabel 1.6 Bahan Tambang/galian**

No	Jenis Tambang	Lokasi
(1)	(2)	(3)
1	Emas	0
2	Batu Korall	Duren, Pucanganak, Nglingsis
3	Batu Kapur	Ngepeh, Tumpuk, Prambon, Winong
4	Batu Mulia	0
5	Batu Marmer	0
6	Batu Bara	0

Sumber : Dinas Linduptamben

**Tabel 1.7 Keadaan Geologi Kecamatan**

No	Jenis Tanah	Persentase (%)
(1)	(2)	(3)
1.	Litosol	0
2.	Komplek Litosol Mediteran dan Rensir	90
3.	Aluvial Kelabu	10
4.	Komplek Litosol Coklat Kemerahan dan Litosol	0

Sumber : Dinas Linduptamben

**Tabel 1.8 Jenis Tanah Menurut Bagian**

No.	Bagian	Jenis Tanah
1	Utara	Mediteran
2	Timur	Alluvial
3	Selatan	Mediteran
4	Barat	Mediteran

Sumber : Dinas Linduptamben

**1.9 Luas Lahan Berdasarkan Jenis Penggunaan  
(Ha)**

No.	Penggunaan	2009	2010	2011
(1)	(2)	(3)	(4)	(5)
1	Tanah Sawah			
	- Irigasi Teknis	374	312	312
	- Irigasi 1/2Teknis	263	354	354
	- Irigasi Sederhana	289	260	260
	- Irigasi Desa / Non PU	0	0	0
	-Tadah Hujan	80	80	80
2	Lahan Kering			
	- Pekarangan	1423	1295	1349
	- Tegal/ Kebun	1961	2089	2035
	- Hutan Rakyat	408	408	408
	- Hutan Negara	2526	2526	2526
3	Lahan Lainnya			
	- Tambak	0	0	0
	- Perkebunan	0	0	0
	- Lainnya	148	148	148
	<b>Jumlah</b>	<b>7472</b>	<b>7472</b>	<b>7472</b>

Sumber : Mantri Tani Kec.Tugu

**Tabel 1.10 Jumlah Hari Hujan Dan Curah Hujan  
Tahun 2011**

No	Bulan	Hari Hujan	Curah Hujan	Hujan Maksimum	Rata-rata Curah Hujan
(1)	(2)	(3)	(4)	(5)	(6)
1.	Januari	19	241	19	12
2.	Pebruari	17	230	17	13
3.	Maret	13	114	13	9
4.	April	8	161	8	20
5.	Mei	7	130	7	19
6.	Juni	1	8	1	8
7.	Juli	1	6	1	6
8.	Agustus	1	12	1	12
9.	September	2	23	2	11
10.	Oktober	2	46	2	23
11.	Nopember	8	176	8	22
12.	Desember	13	128	13	10

Sumber : Mantri Pengairan Kec.Tugu

**Tabel 1.11 Ketinggian dari Permukaan Laut per Desa**

No	Desa	Ketinggian (m)
(1)	(2)	(3)
1	Duren	300
2	Ngepeh	200
3	Tumpuk	200
4	Gondang	200
5	Nglongsor	200
6	Banaran	250
7	Winong	250
8	Sukorejo	200
9	Jambu	250
10	Nglinggis	300
11	Gading	350
12	Pucanganak	250
13	Dermosari	250
14	Tegaren	250
15	Prambon	300

Sumber : Mantri Pengairan

Keterangan : Diukur dari kantor Pemerintahan setempat (Balai Desa)



**Tabel 1.12 Rata-rata Kedalaman Sumber Air Tanah (Sumur)  
per Desa**

No	Desa	Kedalaman (m)
(1)	(2)	(3)
1	Duren	25
2	Ngepeh	12
3	Tumpuk	12
4	Gondang	10
5	Nglongsor	10
6	Banaran	12
7	Winong	14
8	Sukorejo	12
9	Jambu	14
10	Nglinggis	25
11	Gading	20
12	Pucanganak	15
13	Dermosari	15
14	Tegaren	12
15	Prambon	15

Sumber : Monografi Desa

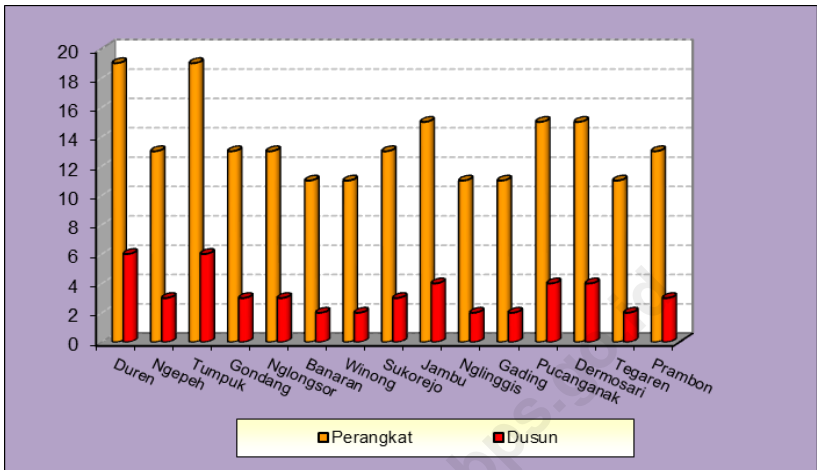


2

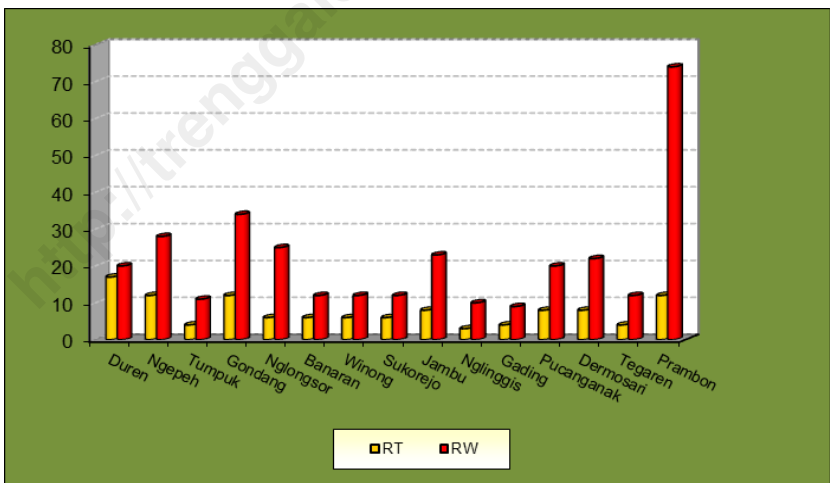
# Pemerintahan

*Government*

**Grafik 3. Jumlah Perangkat dan Dusun di Kecamatan Tugu, 2011**



**Grafik 4. Jumlah RT dan RW di Kecamatan Tugu, 2011**



**Tabel 2.1 Jumlah Dusun, Rukun Warga, dan Rukun Tetangga, 2011**

No	Desa	Dusun	Rukun Warga (RW)	Rukun Tetangga (RT)
(1)	(2)	(3)	(4)	(5)
1	Duren	3	17	20
2	Ngepeh	4	12	28
3	Tumpuk	2	4	11
4	Gondang	3	12	34
5	Nglongsor	3	6	25
6	Banaran	3	6	12
7	Winong	2	4	12
8	Sukorejo	3	6	12
9	Jambu	3	8	23
10	Nglinggis	2	3	10
11	Gading	2	4	9
12	Pucanganak	4	8	20
13	Dermosari	4	8	22
14	Tegaren	2	4	12
15	Prambon	5	12	74
Jumlah		45	114	324

Sumber : Kantor Kec.Kampak Bagian Pemerintahan.

**Tabel 2.2 Jumlah Perangkat Desa  
2011**

No	Desa	2010	2011
(1)	(2)	(3)	(3)
1	Duren	19	10
2	Ngepeh	13	11
3	Tumpuk	19	9
4	Gondang	13	12
5	Nglongsor	13	13
6	Banaran	11	9
7	Winong	11	8
8	Sukorejo	13	9
9	Jambu	15	13
10	Nglinggis	11	8
11	Gading	11	8
12	Pucanganak	15	11
13	Dermosari	15	12
14	Tegaren	11	9
15	Prambon	13	15
Jumlah		203	157

Jumlah  
Sumber : Kantor Kec. Bagian Pemerintahan.

**Tabel 2.3 Banyaknya Perangkat Desa Menurut Jabatan per Desa Tahun 2011**

No	Desa	Kepala Desa	Sekdes	Kasun/ Pembantu Kasun
(1)	(2)	(3)	(4)	(5)
1	Duren	1	1	3
2	Ngepeh	1	1	4
3	Tumpuk	1	1	2
4	Gondang	1	1	3
5	Nglongsor	1	1	3
6	Banaran	1	1	3
7	Winong	1	1	2
8	Sukorejo	1	1	3
9	Jambu	1	1	3
10	Nglinggis	1	1	2
11	Gading	1	1	2
12	Pucanganak	1	1	4
13	Dermosari	1	1	4
14	Tegaren	1	1	2
15	Prambon	1	1	5
Jumlah		15	15	45

Sumber : Kantor Kec. Bagian Pemerintahan.

Lanjutan Tabel 2.3

No	Desa	Kepala Urusan						
		Peme- rintahan	Pemba- ngunan	Kesra	Keuang- an	Umum	Kasun	Teknis
(1)	(2)	(3)	(4)	(5)	(6)	(7)	(8)	(9)
1	Duren	1	1	1	0	1	6	
2	Ngepeh	1	1	1	0	1	3	
3	Tumpuk	1	1	1	0	1	6	
4	Gondang	1	1	1	1	1	3	
5	Nglongsor	1	1	1	0	1	3	
6	Banaran	1	1	0	0	1	2	
7	Winong	1	1	0	0	1	2	
8	Sukorejo	1	1	0	0	1	3	
9	Jambu	1	1	1	0	1	4	
10	Nglinggis	1	1	0	0	1	2	
11	Gading	1	1	0	0	1	2	
12	Pucanganak	1	1	1	0	1	4	
13	Dermosari	1	1			1	4	
14	Tegaren	1	1			1	2	
15	Prambon	1	1	1	1	1	3	
Jumlah		15	15	8	2	15	49	

Sumber : Kantor Kec. Bagian Pemerintahan.

**Tabel 2.4 Klasifikasi Desa Menurut Tingkatan  
2011**

No	Desa	Klasifikasi		
		Swadaya	Swakarya	Swasembada
(1)	(2)	(3)	(4)	(5)
1	Duren	0	0	1
2	Ngepeh	0	0	1
3	Tumpuk	0	0	1
4	Gondang	0	0	1
5	Nglongsor	0	0	1
6	Banaran	0	0	1
7	Winong	0	0	1
8	Sukorejo	0	0	1
9	Jambu	0	0	1
10	Nglinggis	0	0	1
11	Gading	0	0	1
12	Pucanganak	0	0	1
13	Dermosari	0	0	1
14	Tegaren	0	0	1
15	Prambon	0	0	1
Jumlah		0	0	15

Sumber : Kantor Kec.Kampak Bagian Pemerintahan.  
Ket. Beri tanda cek (V)



**Tabel 2.5 Potensi Hansip per Desa Menurut Pendidikan  
2011**

No	Desa	Potensi Hansip	Pendidikan		Lat. Dasar	Belum Terlatih
			Lat. Penang. Bencana	Suskalak		
(1)	(2)	(3)	(4)	(5)	(6)	(7)
1	Duren	31	31	0	29	2
2	Ngepeh	31	31	0	31	0
3	Tumpuk	31	31	0	31	0
4	Gondang	31	31	0	31	0
5	Nglongsor	31	31	0	31	0
6	Banaran	31	31	0	31	0
7	Winong	31	31	0	31	0
8	Sukorejo	31	31	0	29	2
9	Jambu	31	31	0	31	0
10	Nglinggis	31	31	0	31	0
11	Gading	31	31	0	31	0
12	Pucanganak	31	31	0	31	0
13	Dermosari	31	31	0	31	0
14	Tegaren	31	31	0	31	0
15	Prambon	31	31	0	31	0
Jumlah		465	465	0	461	4

Sumber : Kantor Kec.Kampak Bagian Kamtib

**Tabel 2.6 Potensi Rakyat Terlatih Menurut Latihan Dasar  
2011**

No	Desa	Hansip	Kamra	Wanra	Jumlah
(1)	(2)	(3)	(4)	(5)	(6)
1	Duren	31	31	31	93
2	Ngepeh	31	31	31	93
3	Tumpuk	31	31	31	93
4	Gondang	31	31	31	93
5	Nglongsor	31	31	31	93
6	Banaran	31	31	31	93
7	Winong	31	31	31	93
8	Sukorejo	31	31	31	93
9	Jambu	31	31	31	93
10	Nglinggis	31	31	31	93
11	Gading	31	31	31	93
12	Pucanganak	31	31	31	93
13	Dermosari	31	31	31	93
14	Tegaren	31	31	31	93
15	Prambon	31	31	31	93
Jumlah		589	589	589	1.767

Sumber : Kantor Kec.Kampak Bagian Kamtib

**Tabel 2.7 Jumlah Suara Yang Sah Pilpres Tahap II 2004 di Kec. Tugu Dirinci Menurut Desa.**

No	Desa	Wiranto- Wahit	Mega- Hasyim	Amien- Sarwono	SBY-Kalla	Hamzah- Agum
(1)	(2)	(3)	(4)	(5)	(6)	(7)
1	Duren		763		881	
2	Ngepeh		1214		939	
3	Tumpuk		373		768	
4	Gondang		1359		1694	
5	Nglongsor		968		1458	
6	Banaran		722		343	
7	Winong		505		715	
8	Sukorejo		414		499	
9	Jambu		582		1188	
10	Nglingsis		434		676	
11	Gading		306		392	
12	Pucanganak		1139		726	
13	Dermosari		631		858	
14	Tegaren		469		469	
15	Prambon		2189		2477	
Jumlah			12.068		14.083	

Sumber : KPU Kabupaten

**Tabel 2.8 Jumlah Pemilih Terdaftar dan Suara Yang Masuk Pemilu Presiden Tahap II 2004 Dirinci Menurut Desa**

No	Desa	Pemilih Terdaftar	Jumlah Suara Yang Masuk	Rasio K(4) / K(3)	Jumlah TPS
(1)	(2)	(3)	(4)	(5)	(6)
1	Duren		2.058		7
2	Ngepeh		2.745		10
3	Tumpuk		1.507		6
4	Gondang		4.184		14
5	Nglongsor		3.089		11
6	Banaran		1.298		5
7	Winong		1.563		6
8	Sukorejo		1.178		4
9	Jambu		2.914		10
10	Nglinggis		1.438		5
11	Gading		895		3
12	Pucanganak		2390		8
13	Dermosari		1854		7
14	Tegaren		1092		4
15	Prambon		6112		25
Jumlah			34.317		125

Sumber : KPU Kabupaten

**Tabel 2.9 Jumlah Suara Yang Sah Pilpres Tahap I 2004 Di Kec. Tugu Dirinci Menurut Desa.**

No	Desa	Wiranto- Wahit	Mega- Hasyim	Amien- Sarwono	SBY-Kalla	Hamzah- Agum
(1)	(2)	(3)	(4)	(5)	(6)	(7)
1	Duren	456	680	68	489	18
2	Ngepeh	611	782	219	580	22
3	Tumpuk	214	209	429	364	13
4	Gondang	831	1.011	206	991	84
5	Nglongsor	344	777	149	1.142	20
6	Banaran	64	691	36	311	3
7	Winong	142	363	169	560	12
8	Sukorejo	173	309	34	402	27
9	Jambu	432	684	439	639	31
10	Nglinggis	445	286	125	284	19
11	Gading	126	112	335	154	11
12	Pucanganak	484	670	386	393	10
13	Dermosari	226	425	501	404	18
14	Tegaren	127	354	136	352	2
15	Prambon	1.333	1.747	194	1.508	50
Jumlah		6.008	9.100	3.426	8.573	340

Sumber : KPU Kabupaten

**Tabel 2.10 Jumlah Pemilih Terdaftar dan Suara Yang Masuk Pemilu Gubernur Putaran II 2008 Dirinci Menurut Desa**

No	Desa	Pemilih Terdaftar	Jumlah Suara Yang Masuk	Rasio K(4) / K(3)	Jumlah TPS
(1)	(2)	(3)	(4)	(5)	(6)
1	Duren	2.295	2.305	1	7
2	Ngepeh	3.110	3.133	1	10
3	Tumpuk	1.751	1.772	1	6
4	Gondang	5.135	5.150	1	14
5	Nglongsor	3.438	3.475	1	11
6	Banaran	1.459	1.469	1	5
7	Winong	1.818	1.832	1	6
8	Sukorejo	1.409	1.423	1	4
9	Jambu	3.243	3.266	1	10
10	Nglinggis	1.662	1.702	1	5
11	Gading	1.043	1.049	1	3
12	Pucanganak	2.713	2.733	1	8
13	Dermosari	2.152	2.162	1	7
14	Tegaren	1.337	1.347	1	4
15	Prambon	6.754	6.824	1	25
Jumlah		39.319	39.642		125

Sumber : KPU Kabupaten

**Tabel 2.11 Jumlah Pemilih Terdaftar dan Suara Yang Sah Pemilu Gubernur  
Tahap II 2008 Dirinci Menurut Desa**

No	Desa	Ka-Ji	Karsa
(1)	(2)	(3)	(4)
1	Duren	721	341
2	Ngepeh	512	561
3	Tumpuk	342	631
4	Gondang	1.370	1.076
5	Nglongsor	796	1.116
6	Banaran	378	315
7	Winong	400	358
8	Sukorejo	312	437
9	Jambu	854	541
10	Nglinggis	471	241
11	Gading	293	292
12	Pucanganak	872	480
13	Dermosari	540	572
14	Tegaren	332	352
15	Prambon	1.728	1.672
Jumlah		9.921	8.985

Sumber : KPU Kabupaten



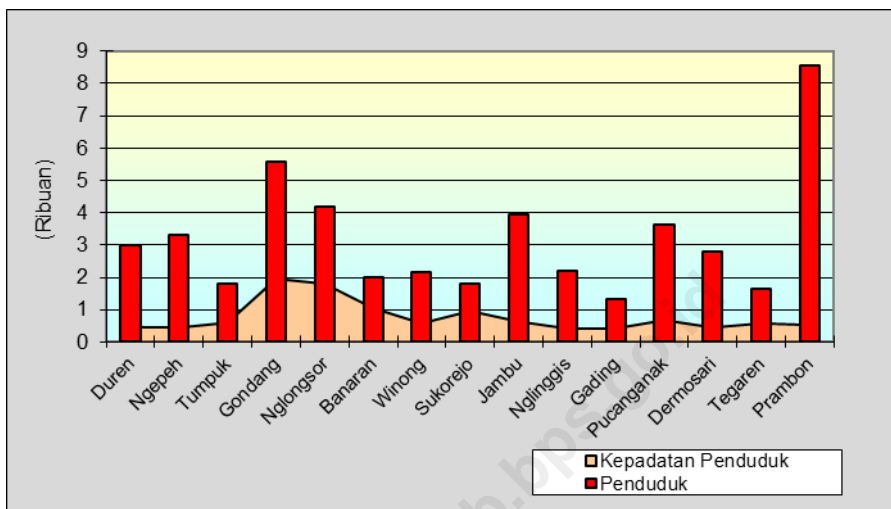
3

# Penduduk

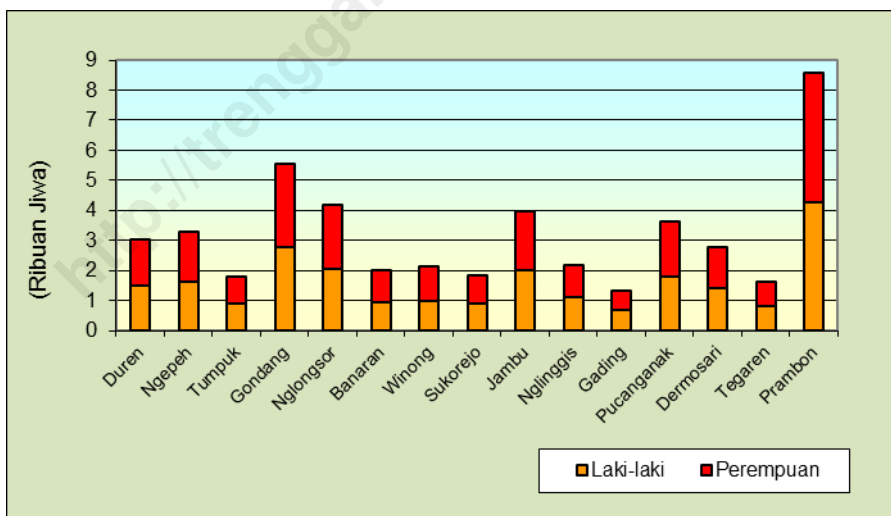
*Population*



**Grafik 5. Jumlah Penduduk dan Kepadatan Penduduk per Desa, 2011**



**Grafik 6. Jumlah Penduduk per Desa Menurut Jenis Kelamin, 2011**



**Tabel 3.1 Jumlah Rumah tangga, Penduduk, Pertambahan, Dan Kepadatannya, 2006 - 2011**

Tahun	Rumah tangga	Penduduk	Pertambahan Penduduk	Kepadatan Penduduk (Jiwa/km <sup>2</sup> )
(1)	(2)	(3)	(4)	(5)
2006				
2007		47.531		
2008		47.544	13	636
2009		47.561	17	637
2010		47.906	345	641
2011		48.667	761	651

Sumber : KSK Kec. Tugu

**Tabel 3.2 Jumlah Rumah tangga, Penduduk Menurut Jenis Kelamin, dan Sex Ratio per Desa, 2011**

No	Desa	Rumah Tangga	Penduduk		Sex Ratio
			Laki-laki	Perempuan	
(1)	(2)	(3)	(4)	(5)	(6)
1	Duren		1.484	1.507	98,47
2	Ngepeh		2.293	2.219	103,33
3	Tumpuk		889	819	108,55
4	Gondang		2.759	3.276	84,22
5	Nglongsor		1.043	2.036	51,23
6	Banaran		910	1.022	89,04
7	Winong		1.267	1.305	97,09
8	Sukorejo		894	923	96,86
9	Jambu		1.943	1.973	98,48
10	Nglinggis		1.118	1.137	98,33
11	Gading		663	679	97,64
12	Pucanganak		1.818	1.787	101,73
13	Dermosari		1.433	1.367	104,83
14	Tegaren		808	819	98,66
15	Prambon		4.237	4.249	99,72
Jumlah			23.559	25.118	93,79

Sumber :KSK Kec. Tugu

**Tabel 3.3 Luas Desa, Jumlah Penduduk,  
Dan Kepadatan Penduduk, 2011**

No	Desa	Luas Desa (km2)	Jumlah Penduduk	Kepadatan Penduduk (Jiwa/km2)
(1)	(2)	(3)	(4)	(5)
1	Duren	6,42	2.991	466
2	Ngepeh	7,38	4.512	611
3	Tumpuk	3,00	1.708	569
4	Gondang	2,84	6.035	2.125
5	Nglongsor	2,33	3.079	1.321
6	Banaran	1,90	1.932	1.017
7	Winong	3,70	2.572	695
8	Sukorejo	1,89	1.817	961
9	Jambu	6,25	3.916	627
10	Nglinggis	5,21	2.255	432
11	Gading	3,17	1.342	423
12	Pucanganak	5,34	3.605	676
13	Dermosari	6,19	2.800	452
14	Tegaren	2,82	1.627	577
15	Prambon	16,28	8.486	521
Jumlah		74,72	48.677	651

Sumber :KSK Kec. Tugu

**Tabel 3.4 Penduduk Menurut Kewarganegaraan dan Jenis Kelamin per Desa, 2011**

No	Desa	WNI		WNA	
		Laki-laki	Perempuan	Laki-laki	Perempuan
(1)	(2)	(3)	(4)	(5)	(6)
1	Duren	1.484	1.507	0	0
2	Ngepeh	2.293	2.219	0	0
3	Tumpuk	889	819	0	0
4	Gondang	2.759	3.276	0	0
5	Nglongsor	1.043	2.036	0	0
6	Banaran	910	1.022	0	0
7	Winong	1.267	1.305	0	0
8	Sukorejo	894	923	0	0
9	Jambu	1.943	1.973	0	0
10	Nglinggis	1.118	1.137	0	0
11	Gading	663	679	0	0
12	Pucanganak	1.818	1.787	0	0
13	Dermosari	1.433	1.367	0	0
14	Tegaren	808	819	0	0
15	Prambon	4.237	4.249	0	0
Jumlah		23.559	25.118	0	0

Sumber :KSK Kec. Tugu

(Registrasi penduduk Tugu)

**Tabel 3.5 Banyaknya Kelahiran Menurut Jenis Kelamin  
Bayi per Desa, 2011**

No	Desa	Laki-laki	Perempuan	Jumlah
(1)	(2)	(3)	(4)	(5)
1	Duren	16	13	29
2	Ngepeh	9	16	25
3	Tumpuk	7	9	16
4	Gondang	24	24	48
5	Nglongsor	11	12	23
6	Banaran	8	9	17
7	Winong	17	12	29
8	Sukorejo	9	10	19
9	Jambu	21	17	38
10	Nglinggis	8	10	18
11	Gading	16	9	25
12	Pucanganak	21	20	41
13	Dermosari	13	19	32
14	Tegaren	10	8	18
15	Prambon	34	49	83
Jumlah		224	237	461

Sumber :KSK Kec. Tugu

**Tabel 3.6 Banyaknya Kematian Menurut Jenis Kelamin per Desa, 2011**

No	Desa	Laki-laki	Perempuan	Jumlah
(1)	(2)	(3)	(4)	(5)
1	Duren	12	11	23
2	Ngepeh	22	16	38
3	Tumpuk	9	8	17
4	Gondang	31	24	55
5	Nglongsor	24	18	42
6	Banaran	16	11	27
7	Winong	9	13	22
8	Sukorejo	6	7	13
9	Jambu	17	17	34
10	Nglinggis	10	13	23
11	Gading	9	10	19
12	Pucanganak	14	11	28
13	Dermosari	17	16	33
14	Tegaren	12	15	27
15	Prambon	37	27	64
Jumlah		245	217	465

Sumber :KSK Kec. Tugu

**Tabel 3.7 Jumlah Penduduk Menurut Kelompok Umur 2009.**

No.	Desa	0 - 4 Tahun	5 - 6 Tahun	7 - 15 Tahun			
				Sekolah		Tidak Sekolah	
				L	P	L	P
(1)	(2)	(3)	(4)	(5)	(6)	(7)	(8)
1	Duren	202	96	218	223	13	16
2	Ngepeh	223	106	238	249	12	15
3	Tumpuk	121	57	127	136	6	8
4	Gondang	376	178	107	413	16	18
5	Nglongsor	285	135	303	319	15	19
6	Banaran	134	64	137	155	10	12
7	Winong	144	68	145	169	7	10
8	Sukorejo	121	58	134	131	8	9
9	Jambu	267	127	292	290	15	17
10	Nglinggis	147	70	167	155	10	13
11	Gading	90	43	98	98	6	8
12	Pucanganak	243	115	267	264	14	16
13	Dermosari	187	89	206	201	12	15
14	Tegaren	109	52	118	120	8	9
15	Prambon	579	275	630	632	31	38
Jumlah		3.228					

Sumber : PLKB Kecamatan Tugu



Lanjutan Tabel 3.7

No.	Desa	16 - 21 Tahun	22 - 59 Tahun	60 Tahun Ke atas	Jumlah
(1)	(2)	(9)	(10)	(11)	(12)
1	Duren	217	1.612	412	2.241
2	Ngepeh	239	1.776	457	2.472
3	Tumpuk	130	961	248	1.339
4	Gondang	403	2.991	770	4.164
5	Nglongsor	306	2.267	584	3.157
6	Banaran	144	1.067	275	1.486
7	Winong	154	1.145	295	1.594
8	Sukorejo	130	964	248	1.342
9	Jambu	286	2.124	547	2.957
10	Nglinggis	158	1.173	302	1.633
11	Gading	96	714	184	994
12	Pucanganak	261	1936	499	2.696
13	Dermosari	200	1486	383	2.069
14	Tegaren	117	868	224	1.209
15	Prambon	621	4604	1186	6.411
Jumlah		3.462	25.688	6.614	35.764

Sumber : PLKB Kec. Tugu

**Tabel 3.8 Banyaknya Rumah Tangga Sasaran  
per Desa Hasil Pendataan PPLS 2008**

No	Desa	Jumlah Rumah Tangga Sasaran	Jumlah Penduduk Miskin
(1)	(2)	(3)	(4)
1	Duren	380	299
2	Ngepeh	430	706
3	Tumpuk	140	177
4	Gondang	293	716
5	Nglongsor	274	390
6	Banaran	191	161
7	Winong	223	159
8	Sukorejo	196	346
9	Jambu	369	535
10	Nglinggis	190	289
11	Gading	153	189
12	Pucanganak	283	320
13	Dermosari	261	310
14	Tegaren	117	267
15	Prambon	1.009	963
Jumlah		4.509	5.827

Sumber : BPS

**Tabel 3.9 Penduduk Yang Pindah Menurut Tujuan Dan Jenis Kelamin 2011**

No	Uraian	Laki-laki	Perempuan	Jumlah
(1)	(2)	(3)	(4)	(5)
1	WNI	276	250	526
	- Pindah Antar Negara	0	0	0
	- Pindah Antar Propinsi	29	19	48
	- Pindah Antar Kabupaten	78	61	139
	- Pindah Antar Kecamatan	169	170	339
2	WNA	0	0	0
	- Pindah Antar Negara			
	- Pindah Antar Propinsi			
	- Pindah Antar Kabupaten			
	- Pindah Antar Kecamatan			
	Jumlah	276	250	526

Sumber : Kantor Kec. Tugu

**Tabel 3.10 Penduduk Yang Datang Menurut Tujuan Dan Jenis Kelamin 2011**

No	Uraian	Laki-laki	Perempuan	Jumlah
(1)	(2)	(3)	(4)	(5)
1	WNI	127	78	205
	- Pindah Antar Negara	0	0	0
	- Pindah Antar Propinsi	3	1	4
	- Pindah Antar Kabupaten	23	9	32
	- Pindah Antar Kecamatan	101	68	169
2	WNA	0	0	0
	- Pindah Antar Negara			
	- Pindah Antar Propinsi			
	- Pindah Antar Kabupaten			
	- Pindah Antar Kecamatan			
	Jumlah	127	78	205

Sumber : Kantor Kec. Tugu

Tabel 3.11  
Penduduk Menurut Kelompok Umur dan Jenis Kelamin  
Tahun 2011

Desa	0 - 4	5 - 9	10 - 14	15- 19
(1)	(2)	(3)	(4)	(5)
1 Duren	202	252	237	211
2 Ngepeh	223	278	262	232
3 Tumpuk	121	150	142	125
4 Gondang	376	468	441	390
5 Nglongsor	285	355	334	296
6 Banaran	134	167	157	139
7 Winong	144	179	169	149
8 Sukorejo	121	151	142	126
9 Jambu	267	332	313	277
10 Nglinggis	147	184	173	153
11 Gading	90	112	105	93
12 Pucanganak	243	303	285	253
13 Dermosari	187	232	219	194
14 Tegaren	109	136	128	113
15 Prambon	579	720	679	601
Jumlah	3.228	4.019	3.786	3.352

Lanjutan tabel 3.11

Desa	20 - 24	25 - 29	30 - 34	35 - 39
(1)	(6)	(7)	(8)	(9)
1 Duren	151	212	222	263
2 Ngepeh	168	233	245	289
3 Tumpuk	91	126	133	157
4 Gondang	283	392	413	487
5 Nglongsor	215	297	313	370
6 Banaran	101	140	147	174
7 Winong	108	150	158	187
8 Sukorejo	91	126	133	157
9 Jambu	201	278	293	346
10 Nglinggis	111	154	162	191
11 Gading	68	94	99	116
12 Pucanganak	183	254	267	315
13 Dermosari	141	195	205	242
14 Tegaren	82	114	120	141
15 Prambon	436	604	635	750
Jumlah	2.430	3.369	3.545	4.185

Lanjutan tabel 3.11

Desa	40 - 44	45 - 49	50 - 54	55 - 58	> 58
(1)	(10)	(11)	(12)	(13)	(14)
1 Duren	233	223	199	137	437
2 Ngepeh	257	247	220	151	484
3 Tumpuk	139	134	119	81	263
4 Gondang	433	415	370	253	816
5 Nglongsor	328	315	280	192	619
6 Banaran	154	148	132	91	291
7 Winong	166	159	142	96	313
8 Sukorejo	140	134	119	81	263
9 Jambu	308	295	263	179	580
10 Nglinggis	170	163	145	99	320
11 Gading	103	99	88	60	195
12 Pucanganak	280	269	239	164	529
13 Dermosari	215	206	184	126	406
14 Tegaren	126	121	107	74	237
15 Prambon	667	639	569	389	1.258
Jumlah	3.719	3.567	3.176	2.173	7.011

Tabel 3.12  
Jumlah Rumah tangga PPLS 2011 di Kec. Tugu  
Menurut Klasifikasi Kemiskinan

Desa	SM	M	HM	RML	Total
(1)	(2)	(3)	(4)	(6)	(5)
1 Duren	55	104	128	141	428
2 Ngepeh	40	108	256	550	954
3 Tumpuk	0	6	32	98	136
4 Gondang	26	73	201	630	930
5 Nglongsor	61	112	170	183	526
6 Banaran	3	13	53	221	290
7 Winong	14	30	119	351	514
8 Sukorejo	5	22	62	104	193
9 Jambu	39	77	188	276	580
10 Nglinggis	45	56	94	39	234
11 Gading	33	44	62	67	206
12 Pucanganak	25	39	111	183	358
13 Dermosari	29	53	129	230	441
14 Tegaren	16	25	61	83	185
15 Prambon	99	194	414	556	1.263
Jumlah	490	956	2.080	3.712	7.238



Tabel 3.13  
Penduduk Buta Huruf di Kec. Tugu  
Hasil Sensus Penduduk 2010

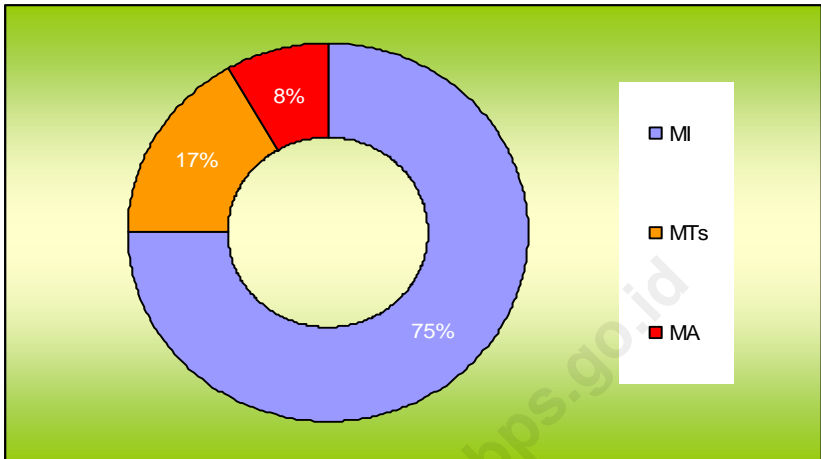
Desa	10-14	15-24	25-44	45-64	65+	Jumlah
(1)	(2)	(3)	(3)	(4)	(6)	(5)
1 Duren	-	-	7	34	130	171
2 Ngepeh	-	4	14	76	192	286
3 Tumpuk	-	1	3	5	34	43
4 Gondang	1	2	11	35	127	176
5 Nglongsor	-	1	7	31	120	159
6 Banaran	1	1	5	16	81	104
7 Winong	1	1	4	30	61	97
8 Sukorejo	1	1	3	26	84	115
9 Jambu	-	1	11	87	137	236
10 Nglinggis	3	2	2	31	66	104
11 Gading	-	-	5	55	120	180
12 Pucanganak	-	3	7	70	188	268
13 Dermosari	1	-	7	26	94	128
14 Tegaren	-	1	5	42	72	120
15 Prambon	1	9	69	440	563	1.082
Jumlah	9	27	160	1.004	2.069	3.269



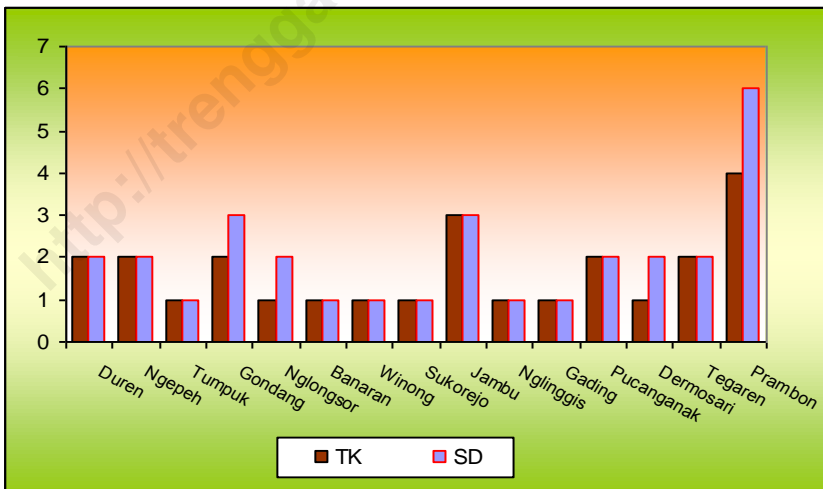
4

Sosial  
*Social*

**Grafik 7. Jumlah Sekolah MI, MTs dan MA, 2011**



**Grafik 8. Jumlah Sekolah TK dan Sekolah Dasar Negeri, 2011**



**Tabel 4.1 Jumlah Sekolah, Kelas, Murid, dan Guru Taman Kanak-kanak, 2011**

No	Desa	Sekolah	Ruang Belajar	Murid	Guru
(1)	(2)	(3)	(4)	(5)	(6)
1	Duren	2	4	39	6
2	Ngepeh	2	4	66	7
3	Tumpuk	1	2	20	3
4	Gondang	2	4	68	7
5	Nglongsor	1	2	42	4
6	Banaran	1	2	16	5
7	Winong	1	2	19	4
8	Sukorejo	1	2	41	2
9	Jambu	3	6	57	8
10	Nglinggis	1	2	41	3
11	Gading	1	2	23	2
12	Pucanganak	2	4	42	5
13	Dermosari	1	2	36	4
14	Tegaren	2	4	52	5
15	Prambon	4	8	139	11
Jumlah		25	50	701	76

Sumber : CABDIN Pendidikan Kec. Tugu

**Tabel 4.2 Jumlah Sekolah, Kelas, Murid, dan Guru Sekolah Dasar, 2011**

No	Desa	Sekolah	Ruang Belajar	Murid	Guru
(1)	(2)	(3)	(4)	(5)	(6)
1	Duren	2	12	231	19
2	Ngepeh	2	12	304	20
3	Tumpuk	1	6	76	10
4	Gondang *)	3	18	401	31
5	Nglongsor	2	12	329	20
6	Banaran	1	6	149	9
7	Winong	1	6	142	11
8	Sukorejo	1	6	132	10
9	Jambu	3	18	224	29
10	Nglinggis	1	6	124	9
11	Gading	1	6	95	9
12	Pucanganak	2	12	222	21
13	Dermosari	2	12	123	18
14	Tegaren	2	12	151	18
15	Prambon	6	36	708	56
Jumlah		30	180	3.411	290

Ket \*) = Termasuk MI Swasta

Sumber : CABDIN Pendidikan Kec.Tugu  
PENDAIS

**Tabel 4.3 Jumlah Ruang Belajar Sekolah Dasar Menurut Status, 2011**

No	Desa	Jumlah Sekolah	Ruang Belajar			Jumlah
			Asli	Pinjam	Sewa	
(1)	(2)	(3)	(4)	(5)	(6)	(7)
1	Duren	2	12	0	0	12
2	Ngepeh	2	12	0	0	12
3	Tumpuk	1	6	0	0	6
4	Gondang	3	18	0	0	18
5	Nglongsor	2	12	0	0	12
6	Banaran	1	6	0	0	6
7	Winong	1	6	0	0	6
8	Sukorejo	1	6	0	0	6
9	Jambu	3	18	0	0	18
10	Nglinggis	1	6	0	0	6
11	Gading	1	6	0	0	6
12	Pucanganak	2	12	0	0	12
13	Dermosari	2	12	0	0	12
14	Tegaren	2	12	0	0	12
15	Prambon	6	36	0	0	36
Jumlah		30	180	0	0	180

Ket \* = Termasuk 1 MI Swasta

Sumber : CABDIN Pendidikan Kec. Tugu

PENDAIS

**Tabel 4.4 Banyaknya Murid Sekolah Dasar Menurut Jenis Kelamin, 2011**

No	Desa	Jenis Kelamin		Jumlah
		Laki-laki	Perempuan	
(1)	(2)	(3)	(4)	(5)
1	Duren	123	108	231
2	Ngepeh	143	161	304
3	Tumpuk	41	35	76
4	Gondang *	211	190	401
5	Nglongsor	164	165	329
6	Banaran	86	63	149
7	Winong	67	75	142
8	Sukorejo	61	71	132
9	Jambu	114	110	224
10	Nglinggis	60	64	124
11	Gading	51	44	95
12	Pucanganak	101	121	222
13	Dermosari	60	63	123
14	Tegaren	86	65	151
15	Prambon	401	307	708
Jumlah		1.769	1.642	3.411

Ket \* = Termasuk 1 MI Swasta

Sumber : CABDIN Pendidikan Kec. Tugu  
PENDAIS

**Tabel 4.5 Rata-rata Murid per Sekolah, Murid per Ruang Belajar, Murid per Guru, dan Guru per Sekolah di Sekolah Dasar, 2011**

No	Desa	Murid per Sekolah	Murid per Ruang Belajar	Murid per Guru	Guru per Sekolah
(1)	(2)	(3)	(4)	(5)	(6)
1	Duren	116	19	12	10
2	Ngepeh	112	25	15	10
3	Tumpuk	76	12	6	10
4	Gondang	133	222	12	10
5	Nglongsor	164	27	16	10
6	Banaran	149	24	17	9
7	Winong	142	23	12	11
8	Sukorejo	132	22	13	10
9	Jambu	74	12	8	10
10	Nglinggis	124	20	13	9
11	Gading	95	16	10	9
12	Pucanganak	111	19	11	10
13	Dermosari	62	10	7	9
14	Tegaren	76	12	8	9
15	Prambon	118	20	12	9
Jumlah		1684	483	172	145

Sumber : CABDIN Pendidikan Kec. Tugu  
PENDAIS

Ket \* = Termasuk 1 MI Swasta



**Tabel 4.6 Jumlah Peserta Ujian Nasional (UN) Sekolah Dasar  
2011**

No	Desa	Jumlah Peserta	Lulus	Tidak Lulus
(1)	(2)	(3)	(4)	(5)
1	Duren	36	36	0
2	Ngepeh	53	53	0
3	Tumpuk	11	11	0
4	Gondang	67	67	0
5	Nglongsor	43	43	0
6	Banaran	26	26	0
7	Winong	22	22	0
8	Sukorejo	17	17	0
9	Jambu	42	42	0
10	Nglinggis	23	23	0
11	Gading	17	17	0
12	Pucanganak	48	48	0
13	Dermosari	24	24	0
14	Tegaren	24	24	0
15	Prambon	120	120	0
Jumlah		573	573	0

Sumber : CABDIN Pendidikan Kec. Tugu

PENDAIS

Ket \* = Termasuk 1 MI Swasta

**Tabel 4.7 Banyaknya Sekolah, Ruang Belajar, Murid,  
dan Guru MI/MIM Menurut Status, 2011**

No	Status	Sekolah	Ruang Belajar	Murid	Guru
(1)	(2)	(3)	(4)	(5)	(6)
1.	Negeri	0	0	0	0
2.	Swasta	8	48	665	98
Jumlah		8	48	665	98

Sumber : CABDIN Pendidikan Kecamatan Tugu  
PENDAIS

**Tabel 4.8 Rata-rata Murid per Sekolah per Ruang Belajar  
Guru per Sekolah, Murid per Guru di MI  
Menurut Status Sekolah, 2011**

No	Status	Murid per Sekolah	Murid per Ruang Belajar	Guru per Sekolah	Murid per Guru
(1)	(2)	(3)	(4)	(5)	(6)
1.	Negeri	0	0	0	0
2.	Swasta	83	13	12	7
Jumlah		83	13	12	7

Sumber : CABDIN Pendidikan Kec. Tugu  
PENDAIS

**Tabel 4.9 Banyaknya Murid SD Menurut Jenis Kelamin dan Status Sekolah, 2011**

No	Status	SD	Banyaknya Murid		
			Laki-laki	Perempuan	Jumlah
(1)	(2)	(3)	(4)	(5)	(6)
1.	Negeri	29	1.769	1.642	3.411
2.	Swasta	0	0	0	0
Jumlah		29	1.769	1.642	3.411

Sumber : CABDIN Pendidikan Kec. Tugu  
PENDAIS

**Tabel 4.10 Banyaknya Murid Madrasah Ibtidaiyah/MIM Menurut Jenis Kelamin dan Status Sekolah 2011**

No	Status	MI/MIM	Banyaknya Murid		
			Laki-laki	Perempuan	Jumlah
(1)	(2)	(3)	(4)	(5)	(6)
1.	Negeri	0	0	0	0
2.	Swasta	8	354	311	665
Jumlah		8	345	311	665

Sumber : CABDIN Pendidikan Kec. Tugu  
PENDAIS

**Tabel 4.11 Jumlah Guru, Murid, Ruang Belajar di Sekolah RA/ BA 2011**

	Desa	Nama Sekolah	Guru			Murid			Ruang Belajar
			L	P	Jml	L	P	Jml	
(1)	(2)	(3)	(4)	(5)	(6)	(7)	(8)	(9)	(10)
1	Duren	-							
2	Ngepeh	-							
3	Tumpuk	RA Jumok	0	3	3	8	9	17	2
		BA Aisyah	0	6	6	35	38	73	2
4	Gondang	RA Qomarul H	0	5	5	23	31	54	2
		AL-Badar	0	3	3	14	31	45	2
5	Nglongsor	-							
6	Banaran	-							
7	Winong	-							
8	Sukorejo	-							
9	Jambu	RA Fastabiqul K.	0	3	3	23	26	49	2
		RA Nurul H.	0	5	5	11	8	19	2
10	Nglinggis	RA Islamiyah	0	3	3	13	9	22	2
11	Gading	-							
12	Pucanganak	BA Aisyiah	0	3	3	8	7	15	2
13	Dermosari	BA Aisyiah	0	2	2	18	16	34	2
14	Tegaren	-							
15	Prambon	-							
Jumlah			0	33	33	153	175	328	18

Sumber : PENDAIS Kec. Tugu

**Tabel 4.12 Jumlah Guru, Murid, Ruang Belajar di Sekolah MI 2011**

	Desa	Nama Sekolah	Guru			Murid			Ruang Belajar
			L	P	Jml	L	P	Jml	
(1)	(2)	(3)	(4)	(5)	(6)	(7)	(8)	(9)	(10)
1	Duren	-							
2	Ngepeh	-							
3	Tumpuk	Muhammadiyah	2	8	10	57	68	125	6
		Jumok	7	6	13	35	26	61	6
4	Gondang	RA Qomarul H	6	11	17	101	70	171	6
5	Nglongsor	-							
6	Banaran	-							
7	Winong	-							
8	Sukorejo	-							
9	Jambu	Mojo	4	5	9	13	16	29	6
		Fastabiquil K.	8	3	11	39	43	82	6
10	Nglingsis	Islamiyah	6	4	10	35	31	66	6
11	Gading	-							
12	Pucanganak	Muhammadiyah	4	9	13	28	17	45	6
13	Dermosari	Muhammadiyah	6	9	15	46	40	86	6
14	Tegaren	-							
15	Prambon	-							
Jumlah			43	55	98	354	311	665	48

Sumber : PENDAIS Kec. Tugu

**Tabel 4,13 Jumlah Guru, Murid, Ruang Belajar di Sekolah SMPN 1 Tugu  
2007 - 2011**

No	Tahun	Guru	Murid			Ruang Belajar
			L	P	Jml	
(1)	(2)	(3)	(4)	(5)	(6)	(7)
1	2011	48	375	397	772	23
2	2010	47	361	437	798	23
3	2009	45	370	398	768	21
4	2008	44	349	399	748	19
5	2007	42	363	386	749	18

**Tabel 4, 14 Jumlah Guru, Murid di Sekolah SMPN 1 Tugu  
2011**

No	Tahun	Guru	Murid			Jumlah Kelas
			L	P	Jml	
(1)	(2)	(3)	(4)	(5)	(6)	(7)
1	Kelas 7	17	126	133	259	8
2	Kelas 8	15	143	133	276	8
3	Kelas 9	16	106	131	237	7
Jumlah		48	375	397	772	23

**Tabel 4,15 Hasil UAS/ UN di SMPN 1 Tugu  
2007 - 2011**

No	Tahun	Kelas 3	Jumlah Murid			Prosentase Lulus
			Peserta	Lulus	Tdk Lls	
(1)	(2)	(3)	(4)	(5)	(6)	(7)
1	2011	237	237	237	0	100
2	2010	245	245	245	0	100
3	2009	247	247	247	0	100
4	2008	251	251	239	12	95
5	2007	234	234	229	5	98

Sumber : SMPN 1 Kec. Tugu

**Tabel 4,16 Jumlah Guru, Murid, Ruang Belajar di Sekolah SMPN 2 Tugu  
2007 - 2011**

No	Tahun	Guru	Murid			Ruang Belajar
			L	P	Jml	
(1)	(2)	(3)	(4)	(5)	(6)	(7)
1	2011	39	345	337	682	21
2	2010	38	320	341	661	15
3	2009	38	332	304	636	15
4	2008	37	325	270	595	15
5	2007	37	306	272	578	15

**Tabel 4,17 Jumlah Guru, Murid di Sekolah SMPN 2 Tugu  
2011**

No	Tahun	Guru	Murid			Jumlah Kelas
			L	P	Jml	
(1)	(2)	(3)	(4)	(5)	(6)	(7)
1	Kelas 7	12	114	105	219	7
2	Kelas 8	13	123	107	230	7
3	Kelas 9	14	108	125	233	7
Jumlah		39	345	337	682	21

**Tabel 4, 18 Hasil UAS/ UN di SMPN 2 Tugu  
2007 - 2011**

No	Tahun	Kelas 3	Jumlah Murid			Prosentase Lulus
			Peserta	Lulus	Tdk Lls	
(1)	(2)	(3)	(4)	(5)	(6)	(7)
1	2011	233	233	233	-	100
2	2010	201	201	201	-	100
3	2009	196	196	196	-	100
4	2008	178	178	178	-	100
5	2007	204	204	204	-	100

Sumber : SMPN 2 Kec. Tugu

**Tabel 4.19 Jumlah Guru di Sekolah Lanjutan  
2011**

No	Status	SMP	SMP	
			Umum	Kejuruan
(1)	(2)	(3)	(4)	(5)
1.	Negeri	124	124	0
2.	Swasta	67	67	0
Jumlah		191	191	0

Sumber :SMP dan SMA di Kec. Tugu

**Tabel 4.20, Jumlah Ruang Belajar di Sekolah Lanjutan  
Menurut Status Sekolah, 2011**

No	Status	SMP	SMP	
			Umum	Kejuruan
(1)	(2)	(3)	(4)	(5)
1.	Negeri	53	53	0
2.	Swasta	11	11	0
Jumlah		64	64	0

Sumber : CABDIN Pendidikan Kec. Tugu



**Tabel 4.21 Jumlah Sekolah Lanjutan Menurut Status  
2011**

No	Status	SMA	SMA	
			Umum	Kejuruan
(1)	(2)	(3)	(4)	(5)
1.	Negeri	1	1	0
2.	Swasta	1	0	2
Jumlah		2	1	2

Keterangan \* = 1 MTs Negeri

Sumber :SMP dan SMA di Kec. Tugu

**Tabel 4.22 Banyaknya Murid di Sekolah Lanjutan  
Menurut Status Sekolah, 2011**

No	Status	SMA	SMA	
			Umum	Kejuruan
(1)	(2)	(3)	(4)	(5)
1.	Negeri	472	472	0
2.	Swasta	147	147	0
Jumlah		619	619	0

Sumber :SMP dan SMA di Kec. Tugu

**Tabel 4.23 Jumlah Murid SMP Negeri Menurut Kelas dan Jenis Kelamin, 2011**

No	Kelas	Jumlah Kelas	Jenis Kelamin		Jumlah
			Laki-laki	Perempuan	
(1)	(2)	(3)	(4)	(5)	(6)
1	Kelas 7	18	292	278	570
2	Kelas 8	18	299	273	572
3	Kelas 9	17	246	300	546
Jumlah		53	837	851	1688

Sumber :SMP di Kec. Tugu

**Tabel 4.24 Rata-rata Murid per Sekolah, Ruang Belajar, Guru, dan Rata-rata Guru per Sekolah di SMP, 2011**

No	Status	Murid per Sekolah	Murid per Ruang	Murid per Guru	Guru per Sekolah
(1)	(2)	(3)	(4)	(5)	(6)
1.	Negeri	562	31	13	41
2.	Swasta	-	-	-	-
Rata-rata					

Sumber :SMP di Kec. Tugu

**Tabel 4.25 Jumlah Madrasah Menurut Tingkat Pendidikan dan Status Sekolah  
2011**

No.	Status	Ibtidaiyah	Tsanawiyah	Aliyah
(1)	(2)	(3)	(4)	(5)
1.	Negeri	0	0	0
2.	Swasta	8	2	1
Jumlah		8	2	1

Sumber : DEPAG Kec. Tugu

**Tabel 4.26 Jumlah Fasilitas Kesehatan**

No	Fasilitas	2008	2009	2010	2011
(1)	(2)	(3)	(4)	(5)	
1.	Rumah Sakit	0	0	0	0
2.	Puskesmas	2	2	2	2
3.	Puskesmas Pembantu	6	6	4	4
4.	BKIA	0	0	2	2
5.	Klinik	0	0	0	0
6.	Apotik	1	2	2	2
7.	Polindes	11	11	12	12
8.	Posyandu	74	74	74	74

Sumber : Puskesmas Kec.Tugu

**Tabel 4.27 Jumlah Tenaga Kesehatan**

No	Fasilitas	2008	2009	2010	2011
(1)	(2)	(3)	(4)	(5)	
1.	Dokter Gigi	0	0	0	0
2.	Dokter Umum	2	1	3	3
3.	Dokter Spesialis	0	0	0	0
4.	Penilik Kesehatan	0	0	0	0
5.	Perawat	13	9	36	42
6.	Bidan	16	10	18	19
7.	Tenaga Kesehatan / Admistrasi	21	16	17	23
8.	Dukun Bayi Terlatih	19	8	10	9

Sumber : Puskesmas Kec.Tugu

**Tabel 4.28 Pasangan Usia Subur (PUS) dan Akseptor KB Lestari Menurut Alat Kontrasepsi yang Digunakan, 2011**

No.	Uraian	Jumlah
(1)	(2)	(3)
1.	P U S	<b>10.195</b>
2.	Akseptor KB Lestari	<b>7.726</b>
	- IUD	1.006
	- PIL	2.273
	- Kondom	194
	- MOW	317
	- MOP	34
	- Suntik	2.994
	- Inplan	908
3.	Persentase R. 2 Terhadap R. 1	75,78

Suber : PLKB Kec. Tugu

**Tabel 4.29 Target dan Realisasi Pencapaian Akseptor KB Baru Menurut Alat Kontrasepsi yang Digunakan, 2011**

No	Uraian	IUD	PIL	Kondom	MOW	MOP	Suntik	Inplan	Jumlah
(1)	(2)	(3)	(4)	(5)	(6)	(7)	(8)	(9)	(10)
01. Target									
02. Realisasi per Desa:									
1	Duren	19	7	7	0	0	25	24	82
2	Ngepeh	13	9	5	1	1	51	38	118
3	Tumpuk	10	5	3	1	0	30	13	62
4	Gondang	25	12	11	1	3	56	28	136
5	Nglongsor	18	14	13	4	9	53	38	149
6	Banaran	8	5	3	0	0	28	24	68
7	Winong	7	7	5	0	0	30	6	55
8	Sukorejo	12	7	3	1	0	29	5	57
9	Jambu	24	8	6	6	0	42	15	101
10	Nglinggis	15	8	2	0	1	22	12	60
11	Gading	11	7	4	0	3	25	19	69
12	Pucanganak	32	11	6	0	1	32	17	99
13	Dermosari	20	8	3	4	0	30	29	94
14	Tegaren	13	5	3	1	0	20	23	65
15	Prambon	47	12	5	3	0	74	77	218
03 Persentase 2 thd Rin 1.									

Suber : PLKB Kec. Tugu

**Tabel 4.30 Jumlah Keluarga Sejahtera  
2011**

No	Desa	Pra Sejahtera	Sejahtera			
			I	II	III	III Plus
(1)	(2)	(3)	(4)	(5)	(6)	(7)
1	Duren	187	121	280	297	14
2	Ngepeh	196	271	373	437	21
3	Tumpuk	251	90	105	230	9
4	Gondang	182	208	649	564	21
5	Nglongsor	182	152	471	408	16
6	Banaran	198	88	62	298	11
7	Winong	115	69	263	232	9
8	Sukorejo	106	190	244	80	8
9	Jambu	216	270	367	462	21
10	Nglinggis	86	70	209	169	8
11	Gading	66	61	149	141	9
12	Pucanganak	160	132	396	316	14
13	Dermosari	133	115	316	293	15
14	Tegaren	86	80	158	220	8
15	Prambon	145	354	1.242	911	36
Jumlah		2.309	2.271	5.284	5.058	220

Suber : PLKB Kec. Tugu



**Tabel 4.31 Gangguan Kriminalitas Menurut Jenisnya  
2011**

No.	Jenis Kriminalitas	Dilaporkan	Diselesaikan
(1)	(2)	(3)	(4)
1.	Pencurian Kayu Hutan	0	0
2.	Pembunuhan	0	0
3.	Pencurian Dengan Pemberatan	0	0
4.	Penganiayaan	0	0
5.	Penipuan dan atau Penggelapan	3	3
6.	Pembakaran	0	0
7.	Perampasan	1	1
8.	Curanmor	2	2
9.	Miras	0	0
10.	Lain-lain**	0	0
Jumlah		6	6

Sumber : Polsek Kec. Tugu

Keterangan :

\* SP 3 (tersangka gila)

\*\* Perda 3 / 02 (menebang kayu rakyat tanpa ijin)

**Tabel 4.32 Gangguan Kecelakaan Lalu-lintas  
2011**

No	Uraian	Tahun 2009 (Jumlah)	Tahun 2010 (Jumlah)	Tahun 2011 (Jumlah)
(1)	(2)	(3)	(4)	
1.	Meninggal Dunia	3	4	2
2.	Luka Berat	6	2	3
3.	Luka Ringan	11	13	14
4.	Kerugian Materi ( 000 Rp.)	20.000.000		
5	Jumlah Laka	20	19	16

Sumber : Polsek Kec. Tugu

**Tabel 4.33 PELANGGARAN PENEGAKAN PERDA  
TAHUN 2011**

No	Uraian	Jumlah	Tindak Lanjut			Ket.
			Pembinaan	Tipiring	Upaya lain	
(1)	(2)	(3)	(4)	(5)	(6)	(7)
1	Pelanggaran Lainnya	0	0	0	0	

Sumber : Kantor Polisi Kec. Tugu

**Tabel 4.34 PELANGGARAN PENEGAKAN PERDA  
TAHUN 2010**

No	Uraian	Jumlah	Tindak Lanjut		Keterangan
			Sudah	Belum	
(1)	(2)	(3)	(4)	(5)	(6)
1	Pelanggaran Lalin	81	0	0	
2	Penganiayaan	0	0	0	
3	Pencurian	0	0	0	

Sumber : Kantor Polisi Kec. Tugu

**Tabel. 4.35 Jumlah Tempat Ibadah  
2011**

No.	Desa	Masjid	Mushola	Gereja katholik	Gereja Protestan	Pura	Klenteng
(1)	(2)	(3)	(4)	(5)	(6)	(7)	(8)
1	Duren	7	11	-	-	-	-
2	Ngepeh	7	17	-	-	-	-
3	Tumpuk	6	14	-	-	-	-
4	Gondang	8	27	-	-	-	-
5	Nglongsor	7	17	-	-	-	-
6	Banaran	3	6	-	-	-	-
7	Winong	4	11	-	-	-	-
8	Sukorejo	3	21	-	-	-	-
9	Jambu	18		-	-	-	-
10	Nglinggis	3	9	-	-	-	-
11	Gading	3	6	-	-	-	-
12	Pucanganak	12	14	-	-	-	-
13	Dermosari	5	12	-	-	-	-
14	Tegaren	2	7	-	-	-	-
15	Prambon	11	33	-	-	-	-
Jumlah		99	205	0	0	0	0

Sumber : Kantor Urusan Agama (KUA)

**Tabel 4.36 Pemanfaatan Pelayanan Kesehatan Menurut Status Bayar per Bulan, 2011**

No.	Bulan	Bayar	Gratis		askes
			Kartu Sehat	Lainnya	
(1)	(2)	(3)	(4)	(5)	(6)
1.	Januari	1.371	1018	136	446
2.	Pebruari	1.706	1298	139	464
3.	Maret	1.393	1196	152	418
4.	April	1.356	1055	131	366
5.	Mei	1.434	1130	173	409
6.	Juni	1.419	1027	154	394
7.	Juli	1.371	770	115	463
8.	Agustus	1.600	1211	128	481
9.	September	1.370	910	124	361
10.	Oktober	1.409	987	111	370
11.	Nopember	1.580	1166	407	430
12.	Desember	1.312	1072	92	404
Jumlah		17.321	12.840	1.862	5.006

Sumber : Puskesmas Tugu

**Tabel 4.37 Pemanfaatan Pelayanan Kesehatan Menurut Jenis Pelayanan dan Jumlah Hari Rawat per Bulan, 2011**

No.	Bulan	Jenis Pelayanan				Jumlah Hari Rawat
		Pengobatan	Gigi	Pencegahan	Lainnya	
(1)	(2)	(3)	(4)	(5)	(6)	(7)
1.	Januari	1.684	215	90	170	211
2.	Pebruari	2.017	253	99	145	273
3.	Maret	2.269	164	114	142	147
4.	April	1.755	173	103	143	97
5.	Mei	2.071	217	86	168	92
6.	Juni	1.983	229	131	195	117
7.	Juli	2.136	205	114	218	92
8.	Agustus	2.001	255	98	162	130
9.	September	1.824	185	110	151	102
10.	Oktober	1.601	216	122	178	56
11.	Nopember	2.017	208	109	200	64
12.	Desember	2.160	193	123	119	98
Jumlah		23.518	2.513	1.299	1.991	1.479

Sumber : Puskesmas Tugu

**Tabel 4.38 Kunjungan Menurut Kelompok Umur per Bulan 2011**

No.	Bulan	Kelompok Umur				Total Kunjungan
		<1 th	1-4 th	5-15 th	>15 th	
(1)	(2)	(3)	(4)	(5)	(6)	(7)
1.	Januari	21	103	129	690	943
2.	Pebruari	39	209	323	981	1.552
3.	Maret	53	178	224	907	1.362
4.	April	47	170	231	857	1.305
5.	Mei	39	168	219	848	1.274
6.	Juni	33	141	176	948	1.298
7.	Juli	43	126	211	942	1.322
8.	Agustus	43	163	328	1.091	1.625
9.	September	37	115	171	792	1.115
10.	Oktober	49	120	166	1.132	1.467
11.	Nopember	65	121	233	1.236	1.655
12.	Desember	51	147	243	967	1.408
Jumlah		520	1.761	2.654	11.391	16.326

Sumber : Puskesmas Kec. Tugu

Tabel 4.39  
 Petugas Kesehatan Menurut Desa Dan Profesinya  
 Tahun 2011

Desa	Dokter	Bidan	Mantri Kes/ Perawat	Dukun Pijat	Dukun Bayi	Petugas Kes. Lainnya
(1)	(2)	(3)	(4)	(5)	(6)	(7)
1 Duren	0	0	0	0	0	0
2 Ngepeh	0	2	4	3	1	0
3 Tumpuk	0	2	5	0	1	0
4 Gondang	1	1	7	0	3	0
5 Nglongsor	1	4	9	3	2	0
6 Banaran	0	1	1	0	2	0
7 Winong	0	1	3	0	0	0
8 Sukorejo	1	1	3	0	0	0
9 Jambu						
10 Nglinggis	0	1	0	0	0	0
11 Gading	0	1	0	0	0	0
12 Pucanganak	0	1	0	0	0	0
13 Dermosari	0	1	0	0	0	0
14 Tegaren	0	0	0	0	0	0
15 Prambon	0	2	4	0	8	0
Jumlah	3	18	36	6	17	0

Sumber : Profil Desa



Tabel 4.40  
 Kelahiran Menurut Desa Dan Penolong Kelahiran  
 Tahun 2011

Desa	Tempat Kelahiran		Penolong Kelahiran			Jumlah
	R. Bersalin	Bukan Rumah Bersalin	Dokter	Bidan/Perawat	Dukun Bayi	
(1)	(2)	(3)	(4)	(5)	(6)	(7)
1 Duren	12	17	9	20	0	29
2 Ngepeh	14	11	7	18	0	25
3 Tumpuk	9	7	4	12	0	16
4 Gondang	36	12	12	36	0	48
5 Nglongsor	17	6	7	16	0	23
6 Banaran	9	8	5	12	0	17
7 Winong	20	9	5	24	0	29
8 Sukorejo	11	8	4	15	0	19
9 Jambu	22	16	9	29	0	38
10 Nglingsis	11	7	6	12	0	18
11 Gading	16	9	4	21	0	25
12 Pucanganak	29	12	11	30	0	41
13 Dermosari	23	9	6	26	0	32
14 Tegaren	11	7	6	12	0	18
15 Prambon	61	22	16	67	0	83
Jumlah	301	160	111	350	0	461

Sumber : Profil Desa

Tabel 4.41  
 Fasilitas Kesehatan Menurut Desa dan Jenisnya  
 Tahun 2011

Desa	Puskesmas/ P.Pembantu	BKIA/ Rumah Bersalin	Polindes/ Poskesdes	Posyandu
(1)	(2)	(3)	(4)	(5)
1 Duren	1	0	0	3
2 Ngepeh	1	0	1	6
3 Tumpuk	0	0	1	3
4 Gondang	1	1	0	6
5 Nglongsor	0	0	1	5
6 Banaran	0	0	1	4
7 Winong	1	0	1	4
8 Sukorejo	0	0	1	3
9 Jambu	1	0	0	7
10 Nglinggis	0	0	1	4
11 Gading	0	0	1	2
12 Pucanganak	1	1	0	5
13 Dermosari	0	0	1	6
14 Tegaren	0	0	1	4
15 Prambon	1	0	2	12
Jumlah	7	2	12	74

Sumber : Profil Desa

Tabel 4.42  
Organisasi Kesenian Menurut Desa dan Jenisnya  
Tahun 2011

Desa	Jaranan	Reog	Orkes	Berjanjen
(1)	(2)	(3)	(4)	(5)
1 Duren	1	0	0	1
2 Ngepeh	0	0	0	1
3 Tumpuk	1	0	0	1
4 Gondang	1	0	1	1
5 Nglongsor	1	0	1	1
6 Banaran	1	0	0	1
7 Winong	0	0	0	1
8 Sukorejo	0	0	0	1
9 Jambu	1	0	0	1
10 Nglinggis	0	0	0	1
11 Gading	0	0	0	1
12 Pucanganak	0	0	0	1
13 Dermosari	0	0	0	1
14 Tegaren	0	0	0	1
15 Prambon	2	0	1	1
Jumlah	8	0	3	15

Sumber : Profil Desa

Tabel 4.43  
Perkumpulan Olah Raga Menurut Desa dan Jenisnya  
Tahun 2011

Desa	Sepak Bola	Volly Ball	Silat/ Karate	Bulu Tangkis
(1)	(2)	(3)	(4)	(5)
1 Duren	0	0	1	0
2 Ngepoh	0	1	1	0
3 Tumpuk	0	0	1	0
4 Gondang	2	1	2	1
5 Nglongsor	1	1	1	1
6 Banaran	0	1	1	0
7 Winong	0	1	1	0
8 Sukorejo	0	0	1	0
9 Jambu	1	1	1	0
10 Nglinggis	0	0	1	0
11 Gading	0	1	1	0
12 Pucanganak	0	1	1	0
13 Dermosari	0	1	1	0
14 Tegaren	0	0	1	0
15 Prambon	1	1	2	0
Jumlah	5	10	17	2

Sumber : Profil Desa

Tabel 4.44  
Pasangan usia subur menurut kelompok umur  
Tahun 2011

Desa	PUS	< 20 thn	20-29	30-49
(1)	(2)	(3)	(4)	(5)
1 Duren	660	7	163	490
2 Ngepeh	846	15	268	563
3 Tumpuk	301	9	104	188
4 Gondang	863	60	392	411
5 Nglongsor	842	18	304	520
6 Banaran	351	12	98	241
7 Winong	441	7	122	312
8 Sukorejo	523	11	229	283
9 Jambu	822	16	172	634
10 Nglinggis	421	24	128	269
11 Gading	364	10	131	223
12 Pucanganak	659	15	152	492
13 Dermosari	613	11	161	441
14 Tegaren	391	6	94	291
15 Prambon	1783	61	598	1124
Jumlah	9.880	282	3.116	6.482

Suber : PLKB Kec. Tugu

Tabel 4.45  
Pasangan usia subur Peserta KB dan Bukan Peserta KB  
Tahun 2011

No.	DESA	PESERTA KB	BUKAN PESERTA KB
(1)	(2)	(3)	(4)
1	Duren	540	120
2	Ngepeh	687	159
3	Tumpuk	243	58
4	Gondang	522	341
5	Nglongsor	644	198
6	Banaran	270	81
7	Winong	327	114
8	Sukorejo	427	96
9	Jambu	661	161
10	Nglinggis	316	105
11	Gading	296	68
12	Pucanganak	560	99
13	Dermosari	465	148
14	Tegaren	318	73
15	Prambon	1381	402
Jumlah		7.657	2.223

Suber : PLKB Kec. Tugu

Tabel 4.46  
Penduduk Menurut Agama yang Dianut  
Tahun 2011


Desa	ISLAM	KRISTEN	KHATOLIK	HINDU	BUDHA
(1)	(2)	(3)	(4)	(5)	(6)
1 Duren	2991	0	0	0	0
2 Ngepeh	4512	0	0	0	0
3 Tumpuk	1708	0	0	0	0
4 Gondang	6035	0	0	0	0
5 Nglongsor	3079	0	0	0	0
6 Banaran	1927	0	5	0	0
7 Winong	2572	0	0	0	0
8 Sukorejo	1808	0	9	0	0
9 Jambu	3915	1	0	0	0
10 Nglinggis	2255	0	0	0	0
11 Gading	1342	0	0	0	0
12 Pucanganak	3605	0	0	0	0
13 Dermosari	2794	0	6	0	0
14 Tegaren	1627	0	0	0	0
15 Prambon	8481	0	5	0	0
Jumlah	48651	1	25	0	0

Sumber : Profil Desa

5

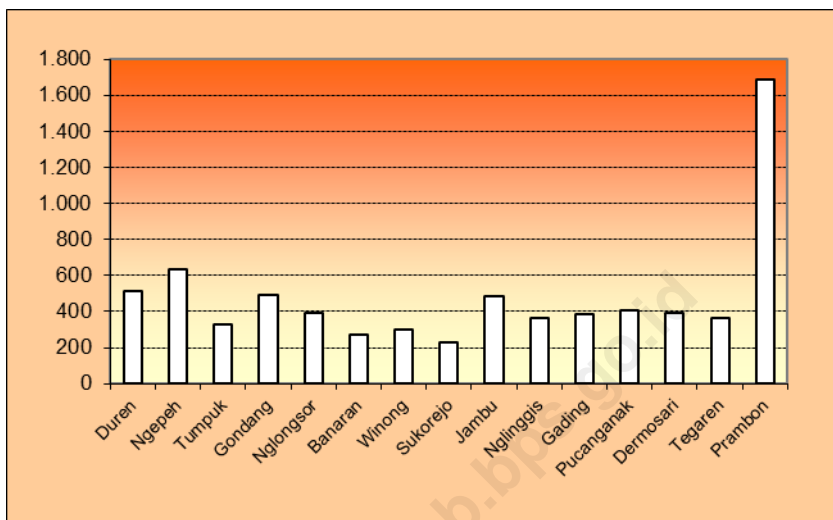
# Pertanian

*Agricultural*

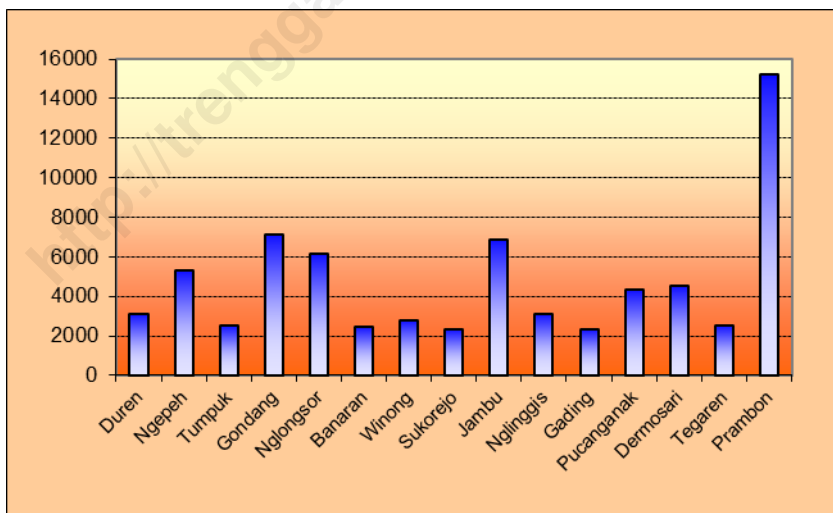




**Grafik 9. Populasi Ternak Kambing per Desa, 2011**



**Grafik 10. Populasi Ayam Buras per Desa, 2011**



**Tabel 5.1 Luas Tanah Menurut Penggunaan (Ha)**

No.	Jenis Tanah	2008	2009	2010	2011
(1)	(2)	(4)	(5)	(6)	
1.	Tanah Sawah	1.006	1.006	1.006	1.006
2.	Tanah Kering :				
	- Tanah Tegal / Ladang	5.473	2.089	2.089	2.098
	- Tanah Perkebunan Rakyat	408	408	408	408
	- Tanah Bangunan dan Sekitarnya	1.295	1.295	1.295	1.295
	- Tanah lain-lain	148	148	148	148
	- Tanah Hutan Negara	5.052	2.526	2.526	2.526
	Jumlah	13.382	7.472	7.472	7.481

Sumber : Mantri Tani / Podes

**Tabel 5.2 Luas Panen Tanaman Bahan Makanan (Ha)**

No	Jenis Tanaman	2009	2010	2011
(1)	(2)	(3)	(4)	(5)
1.	Padi Sawah	1.416	1288	1421
2.	Padi Ladang	26	62	182
3.	Jagung	3.553	3605	1856
4.	Ubi Kayu	3.230	3215	1812
5.	Ubi Jalar	4	8	-
6.	Kacang Tanah	51	97	106
7.	Kedelai	568	745	581
8.	Kacang Hijau	4	0	-
Jumlah		8.852	9.020	

Sumber : Mantan Kecamatan

**Tabel 5.3 Produksi Tanaman Bahan Makanan Per Ha (Kwintal)**

No	Jenis Tanaman	Bentuk Produksi	Jumlah (Kwintal)
			2011
(1)	(2)	(3)	(5)
1.	Padi Sawah	Gabah k.panen	109.998
2.	Padi Ladang	Gabah k.panen	1.088
3.	Jagung	Glondong	166.871
4.	Ubi Kayu	Basah	829.913
5.	Ubi Jalar	Basah	682
6.	Kacang Tanah	Glondong	631
7.	Kedelai	Tangkai	6.727
8.	Kacang Hijau	Wose	43
Jumlah			1.115.953

Sumber : Mantan Kecamatan Tugu

**Tabel 5.4 Produksi Sayuran (Kwintal)**

No	Jenis Sayuran	Jumlah (Kwintal)		
		2009	2010	2011
(1)	(2)	(4)	(5)	(6)
1.	Kacang Panjang	33	23	61
2.	Cabe	13	16	115
3.	Buncis	0	0	40
4.	Labu Siam	0	0	0
5.	Kentang	0	0	0
6.	Petcai/sawi	0	0	0
7.	Bawang Putih	0	0	0
8.	Bawang Merah	0	0	0
9.	Nangka Muda	0	0	0
10.	Petai	300	472	808
11.	Bayam	6	24	7

Sumber : Mantan Kecamatan Tugu

**Tabel 5.5 Produksi Buah-buahan (Kwintal)**

No	Jenis Buah-buahan	Jumlah (Kwintal)		
		2009	2010	2011
(1)	(2)	(4)	(5)	(6)
1.	Alpukat	57	41	41
2.	Mangga	6.738	3016	5253
3.	Rambutan	154	74	107
4.	Jeruk Keprok	4	3	6
5.	Jeruk Besar	1	1	0
6.	Durian	1	0	6
7.	Jambu Air	7	3	24
8.	Sawo	29	17	13
9.	Pisang	5.533	6615	9272
10.	Pepaya	206	302	813
11.	Manggis	3	0	1
12.	Salak	0	0	7
13.	Blimbing	0	0	607
14.	Jambu Biji	0	0	103
15.	Jeruk Siam	0	0	4
16.	Nangka	0	0	517
17.	Sirsak	0	0	110
18.	Anggur	0	0	0

Sumber : Mantan Kecamatan Tugu

**Tabel 5.6 Alat-alat Pertanian Yang Masih Dapat Digunakan**

No	Jenis Alat	Jumlah		
		2009	2010	2011
(1)	(2)	(3)	(4)	(5)
1.	Pengolah Tanah			
	- Traktor Roda 2	50	56	54
	- Traktor Roda 4	0	0	0
2.	Pemberantas Jasad			
	- Hand Spryer	219	237	242
	- Emposan	7	6	4
3.	Pengolah Padi			
	- Perontok Padi	325	366	601
	- Pengering Padi	0	0	0
	- Penggiling Padi	20	21	33

Sumber : Mantan Kecamatan

**Tabel 5.7 Luas Areal Perkebunan Menurut Jenis Tanaman (Ha)**

No	Jenis Tanaman	Luas (Ha)		
		2009	2010	2011
(1)	(2)	(3)	(4)	(5)
01.	Cenkeh	0	0	0
02.	Kelapa	0	0	0
03.	Kopi	0	0	0
04.	Kapuk Randu	0	0	0
05.	Vanili	0	0	0
06.	Kapulogo	0,0022	0,0018	0,02
07.	Kencur	0,164	0,182	1,33
08.	Jahe	1,206	1,333	1,46
09.	Kunyit	3,334	3,464	2,45
10.	Laos	4,473	4,718	1,98
Jumlah		9,1792	9,6988	7,24

Sumber : Mantri Tani Kecamatan Tugu



**Tabel 5.8 Populasi Ternak per Desa 2011**

No	Desa	Ternak Besar			Ternak Kecil	
		Sapi	Kerbau	Kuda	Kambing	Domba
(1)	(2)	(3)	(4)	(5)	(6)	(7)
1	Duren	152	0	0	521	51
2	Ngepeh	196	0	1	681	70
3	Tumpuk	81	0	0	279	62
4	Gondang	171	0	0	451	87
5	Nglongsor	191	0	0	380	119
6	Banaran	97	0	1	264	26
7	Winong	102	0	0	323	36
8	Sukorejo	46	0	0	201	27
9	Jambu	256	0	0	540	88
10	Nglinggis	103	0	0	346	31
11	Gading	162	0	0	409	82
12	Pucanganak	176	0	0	444	94
13	Dermosari	193	0	0	412	85
14	Tegaren	122	3	0	339	28
15	Prambon	1570	7	4	2389	322
	2010	3.618	10	6	7.979	1.208
	2009	2.849	9	6	7.240	1.090
	2008	1.930	6	2	4.979	799

Sumber : Dinas Peternakan / Mantri Ternak Kecamatan Tugu

**Tabel 5.9 Populasi Unggas dan Aneka Ternak per Desa 2011**

No	Desa	Ayam Ras	Ayam Buras	Itik	Enthok	Angsa
(1)	(2)	(3)	(4)	(5)	(6)	(7)
1	Duren	0	3.025	42	30	0
2	Ngepeh	279	4.777	61	79	0
3	Tumpuk	1.410	2.190	71	81	0
4	Gondang	1.660	6.011	101	210	0
5	Nglongsor	2.121	6.200	212	181	0
6	Banaran	0	2.167	66	69	0
7	Winong	433	2.123	31	46	0
8	Sukorejo	237	2.245	154	162	0
9	Jambu	981	5.678	143	166	0
10	Nglinggis	0	2.489	99	111	0
11	Gading	0	2.334	6	12	0
12	Pucanganak	311	4.501	89	98	0
13	Dermosari	0	4.444	109	119	0
14	Tegaren	0	2.281	12	16	0
15	Prambon	866	2.120	388	404	0
	2010	8.298	52.585	1.584	1.784	0
	2009	8250	70743	1910	1176	0
	2008	15.400	54.479	1.656	692	0

Sumber : Dinas Peternakan / Mantri Ternak Kecamatan Tugu

**Tabel 5.10 Luas Panen, Produktivitas Dan Produksi Per Sub Round Tanaman Palawija (Ubi Kayu) Kecamatan Kampak Tahun 2011**

No.	Sub Round	Luas Panen (Ha)	Produktivitas (Ku/Ha)	Produksi (Ton)
(1)	(2)	(3)	(4)	(5)
01.	Januari s/d April	210	272	57.120
02.	Mei s/d Agustus	782	224	17.517
03.	September s/d Desember	820	223	18.686
Januaris/d Desember		1.812	719	93.323

Sumber : BPS / Dinas Pertanian

**Tabel 5.11 Luas Panen, Produktivitas Dan Produksi Per Sub Round Tanaman Palawija (Kedelai) Kecamatan Kampak Tahun 2011**

No.	Sub Round	Luas Panen (Ha)	Produktivitas (Ku/Ha)	Produksi (Ton)
(1)	(2)	(3)	(4)	(5)
01.	Januari s/d April	2,00	12,21	2,00
02.	Mei s/d Agustus	229,00	14,52	347,00
03.	September s/d Desember	340,00	15,82	538,00
Januaris/d Desember		571	42,55	887

**Tabel 5.12 Luas Panen, Produktivitas Dan Produksi Per Sub Round Tanaman Palawija (Kacang Tanah) Kecamatan Tugu Tahun 2011**

No.	Sub Round	Luas Panen (Ha)	Produktivitas (Ku/Ha)	Produksi (Ton)
(1)	(2)	(3)	(4)	(5)
01.	Januari s/d April	46,00	116,00	533,00
02.	Mei s/d Agustus	42,00	117,00	491,00
03.	September s/d Desember	18,00	114,00	205,00
Januaris/d Desember		106,00	347,00	1.229,00

Sumber : BPS / Dinas Pertanian

**Tabel 5.13 Luas Panen, Produktivitas Dan Produksi Per Sub Round Tanaman Padi Ladang Kecamatan Tugu Tahun 2011**

No.	Sub Round	Luas Panen (Ha)	Produktivitas (Ku/Ha)	Produksi (Ton)
(1)	(2)	(3)	(4)	(5)
01.	Januari s/d April	182	52,71	959
02.	Mei s/d Agustus	0,00	0,00	0,00
03.	September s/d Desember	0,00	0,00	0
Januaris/d Desember		182,00	52,71	959,00

**Tabel 5.14 Luas Panen, Produktivitas Dan Produksi Per Sub Round Tanaman Palawija (Jagung) Kecamatan Tugu Tahun 2011**

No.	Sub Round	Luas Panen (Ha)	Produktivitas (Ku/Ha)	Produksi (Ton)
(1)	(2)	(3)	(4)	(5)
01.	Januari s/d April	1.347,00	116,00	156,00
02.	Mei s/d Agustus	229,00	116,21	266,00
03.	September s/d Desember	280,00	115,11	322,00
Januaris/d Desember		1.856,00	347,32	744,00

Sumber : BPS / Dinas Pertanian

**Tabel 5.15 Luas Panen, Produktivitas Dan Produksi Per Sub Round Tanaman Padi Kecamatan Tugu Tahun 2011**

No.	Sub Round	Luas Panen (Ha)	Produktivitas (Ku/Ha)	Produksi (Ton)
(1)	(2)	(3)	(4)	(5)
01.	Januari s/d April	1.058,00	148,81	9.378,00
02.	Mei s/d Agustus	534,00	94,12	5.026,00
03.	September s/d Desember	11,00	91,09	1.001,00
Januaris/d Desember		1.603,00	334,02	15.405,00

**Tabel 5.16 Luas Panen, Produktivitas Dan Produksi Per Sub Round Tanaman Padi Sawah Kecamatan Tugu Tahun 2011**

No.	Sub Round	Luas Panen (Ha)	Produktivitas (Ku/Ha)	Produksi (Ton)
(1)	(2)	(3)	(4)	(5)
01.	Januari s/d April	876,00	86,11	8.419,00
02.	Mei s/d Agustus	534,00	94,12	5.023,00
03.	September s/d Desember	11,00	91,09	1.001,00
Januaris/d Desember		1.421,00	271,32	14.443,00

Sumber : BPS / Dinas Pertanian

Tabel 5.17  
 Produksi Tanaman Perkebunan Menurut Desa dan Jenisnya (Kw)  
 Tahun 2011

Desa	Kelapa	Kopi	Cengkeh	Kapuk Randu	Tembakau
(1)	(2)	(3)	(4)	(5)	(6)
1 Duren	89,20	0,00	0,00	0,00	0,00
2 Ngepeh	113,00	0,00	0,00	0,00	0,00
3 Tumpuk	111,30	0,00	0,00	0,00	0,00
4 Gondang	98,90	0,00	0,00	0,00	6,10
5 Nglongsor	86,76	0,00	0,00	0,00	1,22
6 Banaran	74,13	0,00	0,00	0,00	0,00
7 Winong	109,00	0,00	0,00	0,00	1,31
8 Sukorejo	114,21	0,00	0,00	0,00	29,31
9 Jambu	112,21	0,00	0,00	0,00	0,00
10 Nglinggis	81,46	0,00	0,00	0,00	0,00
11 Gading	100,88	0,00	0,00	0,00	0,00
12 Pucanganak	134,23	0,00	0,00	0,00	0,00
13 Dermosari	125,60	0,00	0,00	0,00	0,00
14 Tegaren	77,14	0,00	0,00	0,00	33,64
15 Prambon	157,66	0,00	0,00	0,00	0,00
Jumlah	1.585,68	0,00	0,00	0,00	71,58

Sumber : Profil Desa

Lanjutan Tabel 5.17

Desa	Tebu	Bambu	Jambu Mete	Kakau	Lainnya
(1)	(7)	(8)	(9)	(10)	(11)
1 Duren	0,00	250,00	0,00	19,10	0,00
2 Ngepeh	0,00	180,25	0,00	29,85	0,00
3 Tumpuk	0,00	40,10	0,00	21,20	0,00
4 Gondang	0,00	22,15	0,00	18,94	0,00
5 Nglongsor	0,00	15,35	0,00	5,21	0,00
6 Banaran	0,00	42,80	0,00	9,19	0,00
7 Winong	0,00	177,30	0,00	21,14	0,00
8 Sukorejo	0,00	91,00	0,00	22,89	0,00
9 Jambu	121,00	196,90	0,00	13,99	0,00
10 Nglinggis	0,00	151,10	0,00	6,33	0,00
11 Gading	0,00	188,00	0,00	37,20	0,00
12 Pucanganak	0,00	0,00	0,00	26,21	0,00
13 Dermosari	100,00	176,20	0,00	16,17	0,00
14 Tegaren	61,00	102,00	0,00	22,23	0,00
15 Prambon	0,00	426,12	0,00	49,87	0,00
Jumlah	282,00	2.059,27	0,00	319,52	0,00

Sumber : Profil Desa



Tabel 5,18  
 Produksi Hasil Hutan Rakyat 2011  
 di Kecamatan Tugu

Jenis Pohon	Januari		Pebruari		Maret	
	Pohon	Volume	Pohon	Volume	Pohon	Volume
(1)	(2)	(3)	(4)	(5)	(6)	(7)
1 Jati	138	157,36	107	72,38	200	199,00
2 Mahoni	0	0,00	0	0,00	0	0,00
3 Sono	17	43,29	36	77,51	18	36,65
4 Acasia	24	24,36	13	6,87	2	2,24
5 Sengon	56	105,60	13	25,35	7	15,29
6 Lain-lain	0	0,00	0	0,00	0	0,00
Jumlah	235	330,61	169	182,11	227	253,18

Sumber : Dinas Pertanian dan Kehutanan

Lanjutan Tabel 5.18

Desa	April		Mei		Juni	
	Pohon	Volume	Pohon	Volume	Pohon	Volume
(1)	(2)	(3)	(4)	(5)	(6)	(7)
1 Jati	20	21,60	101	109,08	60	64,80
2 Mahoni	4	12,13	0	0,00	2	6,56
3 Sono	0	0,00	60	144,17	3	1,96
4 Acasia	0	0,00	13	14,44	9	11,30
5 Sengon	26	24,41	12	11,01	27	26,02
6 Lain-lain	0	0,00	0	0,00	0	0,00
Jumlah	50	58,14	186	278,70	101	110,64

Sumber : Dinas Pertanian dan Kehutanan

Lanjutan Tabel 5.18

Desa	Juli		Agustus		September	
	Pohon	Volume	Pohon	Volume	Pohon	Volume
(1)	(2)	(3)	(4)	(5)	(6)	(7)
1 Jati	102	87,75	68	92,25	36	26,81
2 Mahoni	0	0,00	0	0,00	0	0,00
3 Sono	0	0,00	0	0,00	0	0,00
4 Acasia	61	84,36	17	23,62	30	42,24
5 Sengon	19	36,31	9	13,24	13	21,36
6 Lain-lain	17	42,00	18	7,80	6	14,31
Jumlah	199	250,42	112	136,91	85	104,72

Sumber : Dinas Pertanian dan Kehutanan

Lanjutan Tabel 5.18

Desa	Oktober		Nopember		Desember	
	Pohon	Volume	Pohon	Volume	Pohon	Volume
(1)	(2)	(3)	(4)	(5)	(6)	(7)
1 Jati	15	16,60	10	13,41	15	18,74
2 Mahoni	0	0,00	0	0,00	0	0,00
3 Sono	0	0,00	0	0,00	0	0,00
4 Acasia	27	4,60	18	36,00	9	16,15
5 Sengon	16	32,20	19	38,25	23	41,71
6 Lain-lain	4	3,00	6	8,37	12	18,28
Jumlah	62	56,40	53	96,03	59	94,88

Sumber : Dinas Pertanian dan Kehutanan

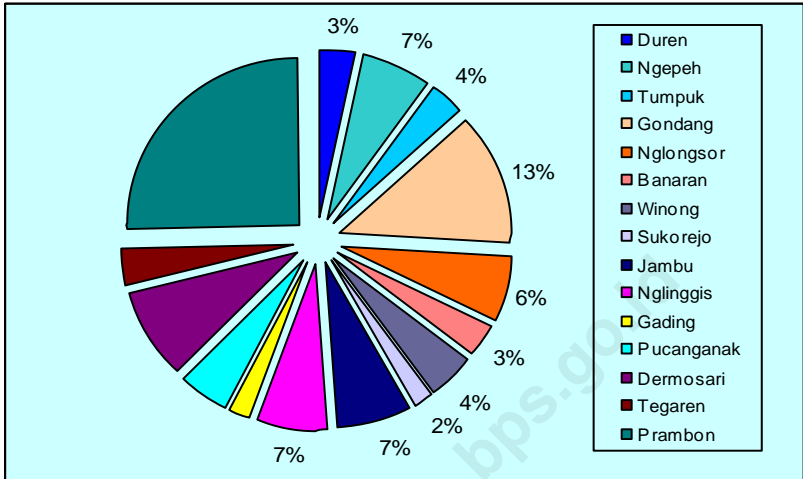
# *Economy*



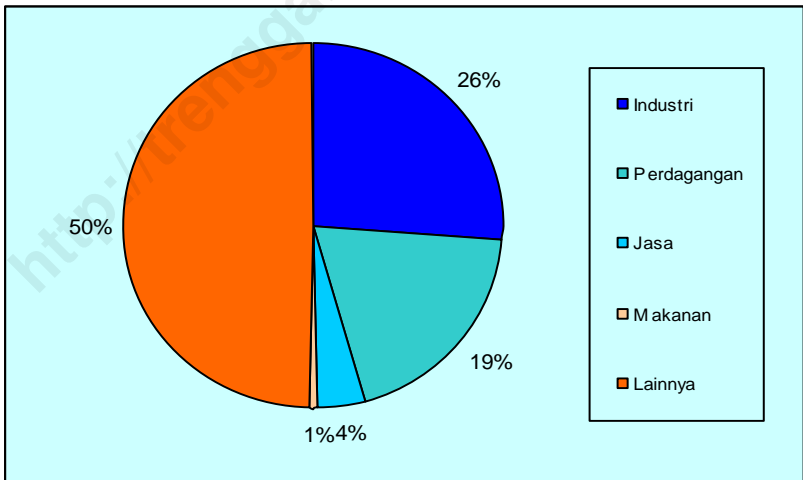
6

Ekonomi  
*Economy*

**Grafik 11. Persentase Usaha Hasil SE'06 per Desa di Kec. Tugu**



**Grafik 12. Persentase Usaha Menurut Lapangan Usaha Hasil Se'06**



**Tabel 6.1 Banyaknya Pasar  
2011**

No.	Desa	Pasar Daerah	Pasar Desa
(1)	(2)	(3)	(4)
1	Duren	0	0
2	Ngepeh	0	1
3	Tumpuk	0	0
4	Gondang	1	0
5	Nglongsor	0	0
6	Banaran	0	0
7	Winong	0	0
8	Sukorejo	0	0
9	Jambu	0	0
10	Nglinggis	0	1
11	Gading	0	0
12	Pucanganak	0	0
13	Dermosari	1	0
14	Tegaren	0	0
15	Prambon	0	2
Jumlah		2	4

Sumber: KSK Kecamatan Tugu

**Tabel 6.2 Jumlah Usaha Hasil Sensus Ekonomi 2006 (SE'06)  
Menurut Lapangan Usaha di Kecamatan Tugu**

Kategori	Lapangan Usaha	Usaha L1*	Usaha L2**	Jumlah
(1)	(2)	(3)	(4)	(5)
C	Pertambangan/Penggalian	0	498	498
D	Industri Pengolahan	3	4.016	4.019
E	Listrik, Gas dan Air	0	0	0
F	Konstruksi	0	66	66
G	Perdagangan Besar / Ecer	1.759	1.202	2.961
H	Penyediaan Akomodasi dan Penyediaan Makan Minum	83	133	216
I	Transportasi, Pergudangan dan Komunikasi	124	74	198
J	Perantara Keuangan	0	33	33
K	Real Estate, Usaha Perseorangan dan Jasa Perusahaan	0	67	67
M	Jasa Pendidikan	0	69	69
N	Jasa Kesehatan dan Kegiatan Sosial	0	47	47
O	Jasa Kemasyarakatan dan Sosial Budaya	64	402	466
P	Jasa Perorangan yang Melayani Rumah tangga	1	4	5
<b>Jumlah</b>		<b>2.034</b>	<b>6.611</b>	<b>8.645</b>

Sumber : BPS

Ket : \* L1 : Lokasi Tidak Tetap

\*\*L2 : Lokasi Tetap



**Tabel 6.3 Jumlah Usaha Hasil Sensus Ekonomi Tahun 2006  
Menurut Lapangan Usaha**

No.	Desa	Pertambangan dan Penggalian	Industri Pengolahan	Listrik, Gas, dan Air	Konstruksi
(1)	(2)	(3)	(4)	(5)	(6)
1	Duren	5	201	-	0
2	Ngepeh	1	236	-	2
3	Tumpuk	0	110	-	18
4	Gondang	64	294	-	3
5	Nglongsor	20	157	-	9
6	Banaran	5	155	-	0
7	Winong	7	261	-	2
8	Sukorejo	20	80	-	0
9	Jambu	20	358	-	2
10	Nglinggis	254	153	-	11
11	Gading	0	94	-	0
12	Pucanganak	56	218	-	0
13	Dermosari	0	108	-	0
14	Tegaren	3	236	-	0
15	Prambon	43	1357	-	19
Jumlah		498	4.018	-	66

Sumber : BPS

Lanjutan Tabel 6.3

No.	Desa	Perdagang- an Bes ar dan Eceran	Akomodasi dan Penyediaan Makanan/ Minuman	Transportasi, Pergudangan, Komunikasi
(1)	(2)	(7)	(8)	(9)
1	Duren	53	3	0
2	Ngepeh	273	12	10
3	Tumpuk	105	7	13
4	Gondang	533	45	34
5	Nglongsor	185	36	27
6	Banaran	77	3	21
7	Winong	65	1	5
8	Sukorejo	51	4	1
9	Jambu	116	8	5
10	Nglinggis	153	14	4
11	Gading	47	1	5
12	Pucanganak	80	16	3
13	Dermosari	555	35	40
14	Tegaren	30	0	0
15	Prambon	638	31	30
Jumlah		2.961	216	198

Sumber : BPS

Lanjutan Tabel 6.3

No.	Desa	Perantara Keuangan	Real Estate, Persewaan, Jasa Perusahaan	Jasa Pendidikan
(1)	(2)	(10)	(11)	(12)
1	Duren	3	0	0
2	Ngepeh	3	2	0
3	Tumpuk	6	6	2
4	Gondang	4	12	11
5	Nglongsor	5	8	8
6	Banaran	1	6	2
7	Winong	2	3	4
8	Sukorejo	4	4	3
9	Jambu	0	3	13
10	Nglinggis	0	0	2
11	Gading	2	7	2
12	Pucanganak	2	5	3
13	Dermosari	1	3	4
14	Tegaren	0	0	2
15	Prambon	0	8	13
Jumlah		33	67	69

Sumber : BPS

Lanjutan Tabel 6.3

No.	Desa	Jasa Kesehatan dan Kegiatan Sosial	Jasa Kemasyarakatan, Sosial Budaya	Jasa Perorangan yang Melayani Rumah tangga
(1)	(2)	(13)	(14)	(15)
1	Duren	9	9	-
2	Ngepeh	2	33	-
3	Tumpuk	4	34	-
4	Gondang	2	91	-
5	Nglongsor	6	66	-
6	Banaran	2	25	-
7	Winong	1	20	2
8	Sukorejo	3	18	-
9	Jambu	3	45	2
10	Nglinggis	2	10	-
11	Gading	2	4	-
12	Pucanganak	6	15	-
13	Dermosari	4	26	-
14	Tegaren	1	5	-
15	Prambon	7	65	1
Jumlah		54	466	5

Sumber : BPS

**Tabel 6.4 Rata-rata Harga yang Dibayar Petani Tahun 2011**

No.	Uraian	Satuan	Nilai (Rp)
(1)	(2)	(3)	(4)
1.	Upah Mencangkul	Hari / Orang	40.000
2.	Upah Menanam	Hari / Orang	25.000
3.	Bibit Padi (Ceherang)	Kg	
4.	Pupuk Urea	Kg	
5.	Pupuk SP-36	Kg	
6.	Pestisida / furadan	Kg	
7.	Sewa traktor tangan	Ha	490.000
8.	Sabit	Buah	40.000
9.	Cangkul	Buah	55.000

Sumber : KSK Kecamatan Tugu

# **DATA**

## **MENCERDASKAN BANGSA**



**Badan Pusat Statistik Kabupaten Trenggalek**

**Jl. Brigjend Soetran Telp. 0355-791432 Trenggalek 66315**

**e-mail : [bps3503@bps.go.id](mailto:bps3503@bps.go.id)**