

Katalog BPS: 1101002.5303190

Statistik Daerah Kecamatan Amfoang Utara 2013



Badan Pusat Statistik Kabupaten Kupang

**STATISTIK DAERAH KECAMATAN
AMFOANG UTARA
2013**

<http://kupangkab.bps.go.id>

STATISTIK DAERAH KECAMATAN AMFOANG UTARA 2013

No. Publikasi : **53030.1366**
Katalog BPS : **1101002.5303190**
Ukuran Buku : **18,2 cm x 25,7 cm**
Jumlah Halaman : **v + 9 halaman**

Naskah:

Seksi Neraca Wilayah dan Analisis Statistik

Gambar Kulit:

Seksi Neraca Wilayah dan Analisis Statistik

Diterbitkan Oleh:

Badan Pusat Statistik Kabupaten Kupang

Dicetak Oleh:

CV Grace

Boleh dikutip dengan menyebutkan sumbernya



Kata Sambutan

Buku Statistik Daerah Kecamatan Amfoang Utara 2013 adalah publikasi tahunan yang menyajikan data terpilih serta analisis deskriptif yang menggambarkan kondisi geografi, penduduk, sosial, pertanian, dan ekonomi kecamatan Amfoang Utara secara makro.

Bersama dengan publikasi Amfoang Utara Dalam Angka, diharapkan publikasi Statistik Daerah ini dapat bermanfaat bagi pemerintah daerah maupun pengguna data lainnya dalam memotret kondisi wilayah kecamatan ini.

Akhirnya kami mengucapkan terima kasih kepada semua pihak yang telah berpartisipasi dalam setiap proses pembuatan publikasi ini dan kami juga mengharapkan saran dan kritik yang membangun untuk meningkatkan kualitas publikasi ini pada edisi-edisi berikutnya.

Oelamasi, Oktober 2013
Kepala Badan Pusat Statistik
Kabupaten Kupang



Matamira B. Kale, M.Si
NIP. 19700721 199112 2 001



Kata Pengantar

Publikasi Statistik Daerah Kecamatan Amfoang Utara 2013 disusun berdasarkan data yang ada di Amfoang Utara Dalam Angka, dilengkapi data dari Kabupaten Kupang Dalam Angka dan sumber lainnya.

Analisis yang terdapat dalam publikasi ini merupakan analisis deskriptif sederhana atas beberapa data terpilih yang diharapkan dapat membantu para pengguna data dalam memberi gambaran ringkas mengenai kondisi kecamatan Amfoang Utara.

Kami mengharapkan saran dari berbagai pihak untuk peningkatan kualitas publikasi ini di tahun-tahun berikutnya.

Akhirnya kami mengucapkan terima kasih kepada semua pihak yang telah membantu penyusunan publikasi ini.

Kupang, Oktober 2013
Plt. Koordinator Statistik
Kecamatan Amfoang Utara

Zacharias Amheka



DAFTAR ISI

	Halaman
1. Geografi	1
2. Pemerintahan.....	2
3. Penduduk	3
4. Pendidikan	4
5. Kesehatan	5
6. Perumahan.....	6
7. Pertanian.....	7
8. Perdagangan dan Perhubungan.....	8
9. Perbandingan Antar Kecamatan yang Berbatasan dengan Amfoang Utara.....	9

Kecamatan Amfoang Utara berbatasan langsung hanya dengan dua kecamatan

Secara administrasi, di sebelah utara kecamatan Amfoang Utara berbatasan dengan kecamatan Laut Sabu, di Selatan dengan kecamatan Amfoang Barat laut, di bagian Timur dengan kecamatan Amfoang Timur dan di sebelah Barat dengan kecamatan Amfoang Barat Laut. Sebagian besar flora di kecamatan ini terdiri dari padang rumput, pohon lontar, kelapa, gewang dan lain sebagainya. Sedangkan fauna terdiri dari hewan besar: sapi, kerbau, kuda, hewan kecil: kambing, babi dan unggas: ayam, itik, burung kakatua, nuri dan sebagainya.

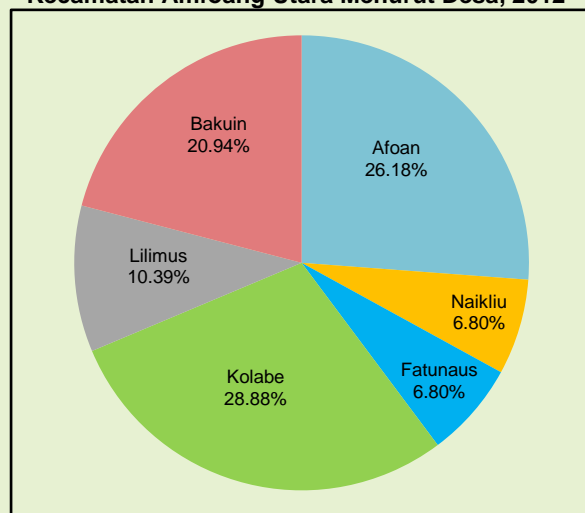
Kecamatan Amfoang Utara yang beribukota Naikliu memiliki luas wilayah 212,64 km² dan terdiri atas enam desa. Kolabe merupakan desa dengan wilayah terluas yakni 28,88 persen dari total luas wilayah kecamatan Amfoang Utara. Selanjutnya Afoan dan Bakuin dengan luas wilayah masing-masing 26,18 persen dan 20,94 persen. Sementara itu, Naikliu dan Fatunaus merupakan desa dengan persentase luas wilayah terkecil yakni 6,80 persen.

Peta Kecamatan Amfoang Utara



Sumber: Bappeda Provinsi NTT (diedit)

Persentase Luas Wilayah Kecamatan Amfoang Utara Menurut Desa, 2012



Sumber: Amfoang Utara Dalam Angka 2013

PEMERINTAHAN

Pegawai di instansi pemerintah, TNI dan Polri didominasi laki-laki

2

Meskipun tidak terlalu signifikan, telah terjadi perubahan pada jumlah aparat pemerintah desa di kecamatan Amfoang Utara khususnya di tahun 2010. Jumlah kepala urusan bertambah tiga orang dari 18 orang di tahun 2009 menjadi 21 orang di tahun 2010. Jumlah RW bertambah dari 30 di tahun 2008 dan 2009 menjadi 32 di tahun 2010, demikian juga dengan jumlah RT bertambah dari 58 di tahun 2008 dan 2009 menjadi 67 di tahun 2010.

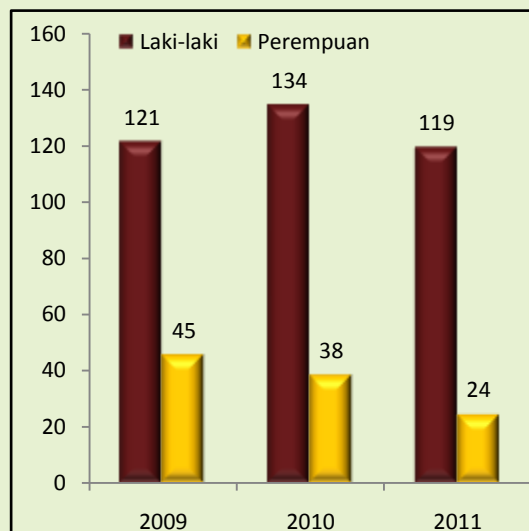
Jumlah Kepala Urusan, Dusun, RW dan RT di Kecamatan Amfoang Utara

Uraian	2008	2009	2010
Kepala Urusan	18	18	21
Dusun	25	24	25
Rukun Warga (RW)	30	30	32
Rukun Tetangga (RT)	58	58	67

Sumber: Amfoang Utara Dalam Angka 2009-2011

Pada tahun 2011, pegawai yang bekerja pada instansi pemerintahan, TNI dan Polri di kecamatan Amfoang Utara berjumlah 143 orang. Jumlah ini mengalami penurunan dibanding tahun 2009 (166 orang) dan 2010 (172 orang). Sebagian besar pegawai ini adalah guru. Dari tahun ke tahun, jumlah pegawai laki-laki jauh lebih banyak dibanding perempuan. Tahun 2011, jumlah laki-laki sebanyak 95 persen dari total pegawai yang ada.

Jumlah Pegawai Instansi Pemerintah, TNI dan Polri di Kecamatan Amfoang Utara



Sumber: Amfoang Utara Dalam Angka 2010-2012

PENDUDUK

3

Afmoang Utara termasuk kecamatan dengan kepadatan penduduk yang jarang

Berdasarkan hasil Proyeksi Penduduk 2012, penduduk kecamatan Amfoang Utara berjumlah 7.128 jiwa. Jumlah ini meningkat 1,45 persen dari tahun 2011. Jumlah penduduk laki-laki lebih banyak dibanding perempuan ditunjukkan dengan rasio jenis kelamin sebesar 105 yang berarti terdapat 105 laki-laki di setiap 100 orang perempuan. Amfoang Utara termasuk kecamatan dengan kepadatan penduduk yang jarang dimana rata-rata hanya terdapat 34 jiwa per km². Sedangkan, rata-rata anggota keluarga di tahun 2012 sebanyak 4 jiwa per keluarga.

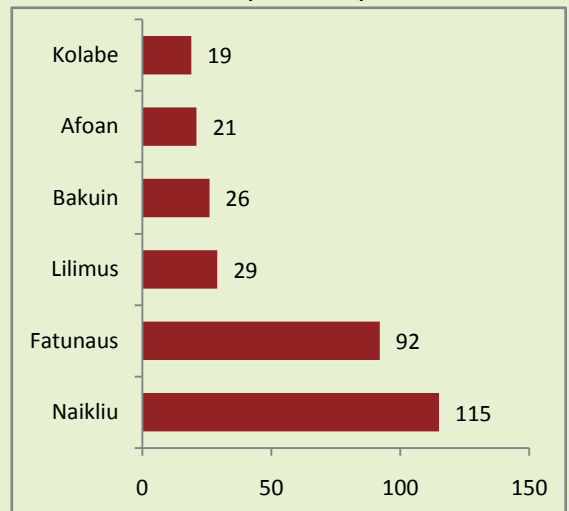
Sebaran kepadatan penduduk di kecamatan Amfoang Utara, khususnya di tahun 2012, kurang merata. Kepadatan penduduk tertinggi di tahun tersebut terdapat di desa Naikliu yakni sebesar 115 jiwa/km². Disusul, desa Fatunaus 92 jiwa/km². Sementara itu empat desa lainnya memiliki kepadatan penduduk antara 19 jiwa/km² (desa Kolabe) hingga 29 jiwa/km² (desa Lilimus).

Indikator Kependudukan Kecamatan Amfoang Utara

Indikator	2011	2012
Penduduk (jiwa)	7 026	7 128
Laki-laki (Jiwa)	3 612	3 657
Perempuan (Jiwa)	3 414	3 471
Rasio Jenis Kelamin	106	105
Keluarga	1 641	1 641
Kepadatan Penduduk (jiwa/km ²)	33	34
Rata-rata Anggota Keluarga	4	4

Sumber: Amfoang Utara Dalam Angka 2012-2013

Kepadatan Penduduk Menurut Desa, 2011 (Jiwa/Km²)



Sumber: Amfoang Utara Dalam Angka 2013

Tahun 2011, tingkat kelulusan di semua jenjang pendidikan telah mencapai 100 persen

Hingga tahun 2011, terdapat enam SD, tiga SMP dan satu SMU di kecamatan Amfoang Utara dengan rata-rata jumlah murid 192 siswa di tingkat SD, 167 siswa di SMP dan 352 siswa di tingkat SMU. Rasio jumlah murid dengan guru yang menggambarkan rata-rata jumlah murid yang menjadi tanggung jawab satu orang guru adalah sebesar 20 siswa di tingkat SD, 16 siswa di SMP dan 15 siswa di tingkat SMU.

Jumlah dan Rasio Sekolah, Guru dan Murid di Kecamatan Amfoang Utara, 2011

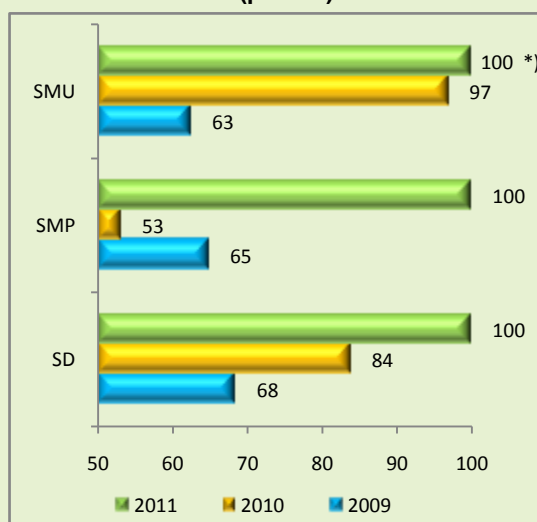
Uraian	Jenjang Pendidikan		
	SD	SMP	SMU
Sekolah	6	3	1
Guru	57	32	23
Murid	1 153	502	352
Rata-rata Jumlah Murid per Sekolah *)	192	167	352
Rasio Murid-Guru *)	20	16	15

Sumber: Amfoang Utara Dalam Angka 2012

*) Data diolah

Tingkat kelulusan di tiga jenjang pendidikan (SD, SMP dan SMU) di kecamatan Amfoang Utara pada tahun 2011 mengalami perbaikan dibanding dua tahun sebelumnya. Tingkat kelulusan di tahun 2011 tersebut telah mencapai 100 persen. Pada tahun 2010, tingkat kelulusan tertinggi terdapat di jenjang SMU yakni sebesar 97 persen dan terendah di SMP (53 persen). Sementara di tahun 2009, tingkat kelulusan di semua jenjang pendidikan hampir sama yakni hanya pada kisaran 60an persen.

Tingkat Kelulusan Siswa di Kecamatan Amfoang Utara Menurut Jenjang Pendidikan (persen)



Sumber: Kabupaten Kupang Dalam Angka 2010-2012

*) Data kelulusan SMU tahun 2011 bersumber dari Amfoang Utara Dalam Angka 2012

Jumlah tenaga kesehatan profesional (dokter, bidan dan perawat) tahun 2011 meningkat

Pada tahun 2011, fasilitas kesehatan yang tersedia di kecamatan Amfoang Utara terdiri dari satu puskesmas, lima puskesmas pembantu (pustu) yang tersebar di masing-masing desa dan 18 posyandu. Jumlah puskesmas dan pustu di tahun 2011 tersebut tidak berubah selama tiga tahun terakhir. Sementara, jumlah posyandu di tahun 2011 tersebut sama tahun 2009 atau berkurang satu dari tahun 2010.

Untuk tenaga kesehatan, pada tahun 2011 terdapat dua dokter di kecamatan Amfoang Utara. Jumlah ini berkurang satu jika dibandingkan dengan tahun 2009. Sementara, jumlah bidan sebanyak enam orang dan perawat 12 orang. Jumlah keduanya meningkat dari tahun 2010. Selain tiga jenis tenaga kesehatan profesional di atas, terdapat juga kader aktif posyandu yang mendukung pelayanan kesehatan di masyarakat. Jumlahnya di tahun 2011 sebanyak 90 orang. Sementara itu, di tahun yang sama, terdapat juga sebanyak 11 orang dukun bayi yang biasanya membantu persalinan di wilayah yang jauh dari jangkauan tenaga medis profesional.

Jumlah Fasilitas Kesehatan di Kecamatan Amfoang Utara

Uraian	Jumlah		
	2009	2010	2011
Puskesmas	1	1	1
Puskesmas Pembantu	5	5	5
Posyandu	18	19	18

Sumber: Amfoang Utara Dalam Angka 2010-2012

Jumlah Tenaga Kesehatan di Kecamatan Amfoang Utara

Uraian	Jumlah		
	2009	2010	2011
Dokter	3	-	2
Bidan	6	3	6
Perawat	6	8	12
Kader Aktif Posyandu	90	89	90
Dukun Bayi	19	21	11

Sumber: Amfoang Utara Dalam Angka 2010-2012

PERUMAHAN

Perumahan di Amfoang Utara masih didominasi rumah darurat

6

Jumlah perumahan terus bertambah di kecamatan Amfoang Utara. Pada tahun 2010, terdapat 1.332 unit rumah tempat tinggal di kecamatan ini. Jumlah ini kemudian bertambah menjadi 1.641 unit di tahun 2011. Hingga tahun 2011 tersebut, perumahan di kecamatan Amfoang Utara masih didominasi bangunan darurat. Tercatat ada sebanyak 808 unit rumah atau 51 persen dari total rumah masih dikategorikan darurat. Sementara itu, rumah semi permanen dan permanen masing-masing berjumlah 29 persen dan 22 persen.

Sumber mata air yang paling banyak dipakai di kecamatan Amfoang Utara adalah sumur, mata air dan kali. Pada tahun 2011, sebanyak 724 keluarga menggunakan sumur sebagai sumber air bersihnya dan sebanyak 917 keluarga menggunakan mata air dan kali. Untuk penerangan, pada tahun 2011, terdapa 469 keluarga yang telah menggunakan listrik. Jumlah ini meningkat 27 persen dari tahun sebelumnya. Sementara untuk jamban, sebagian besar penduduk telah menggunakan jamban milik sendiri meskipun sebagian besar kondisinya masih sangat sederhana.

Jumlah Rumah Permanen, Semi Permanen dan Darurat di Kecamatan Amfoang Utara

Uraian	Jumlah	
	2010	2011
Permanen	270	362
Semi Permanen	358	471
Darurat	704	808

Sumber: Amfoang Utara Dalam Angka 2011-2012

Jumlah Keluarga di Kecamatan Amfoang Utara Menurut Fasilitas Perumahan yang Digunakan

Uraian	Jumlah	
	2010	2011
Sumber Air		
Sumur	848	724
Mata Air dan Kali	776	917
Sumber Penerangan		
Listrik	369	469
Non Listrik	1 732	1 172
Jamban		
Sendiri	1 673	1 641

Sumber: Amfoang Utara Dalam Angka 2011-2012

PERTANIAN

7

Jagung dan Ubi Kayu merupakan tanaman pangan yang paling banyak dibudidayakan

Jagung dan ubi kayu adalah produk tanaman pangan yang banyak dibudidayakan di kecamatan Amfoang Utara. Pada tahun 2012, tercatat dengan luas panen 1.938 hektar dihasilkan jagung sebanyak 5.233 ton. Produksi ini meningkat sekitar 12 persen dari tahun 2011. Sedangkan ubi kayu, dengan luas panen 2.380 hektar menghasilkan 19.040 ton di tahun 2012. Produksi ini meningkat sekitar 42 persen tahun sebelumnya. Sementara produksi padi di tahun yang sama adalah sebesar 881 ton dari luas panen 307 hektar.

Statistik Potensi Tanaman di Kecamatan Amfoang Utara, 2011

Uraian	2011	2012
Jagung		
Luas Panen (Ha)	1 726	1 938
Produksi (Ton)	4 660	5 233
Padi		
Luas Panen (Ha)	543	307
Produksi (Ton)	1 383	881
Ubi Kayu		
Luas Panen (Ha)	1 679	2 380
Produksi (Ton)	13 432	19 040

Sumber: Amfoang Utara Dalam Angka 2012-2013

Potensi sektor pertanian lainnya adalah peternakan. Pada tahun 2012, terdapat sebanyak 4.566 ekor sapi di kecamatan ini. Jumlah ini meningkat signifikan dibanding tahun 2011 yang berjumlah 4.470 ekor. Sementara itu, ternak kecil yang banyak dijumpai di kecamatan ini adalah babi dan kambing yang populasinya pada tahun 2012 masing-masing sebanyak 3.470 ekor babi dan 1.102 ekor kambing. Jumlah tersebut juga meningkat dibanding tahun 2011.

Populasi Ternak di Kecamatan Amfoang Utara, 2011

Jenis Ternak	2011	2012
Sapi	4 470	4 566
Kerbau	28	29
Kuda	-	45
Kambing	1 634	1 102
Babi	2 332	3 470

Sumber: Amfoang Utara Dalam Angka 2013

PERDAGANGAN DAN PERHUBUNGAN

Kegiatan sektor perdagangan di Amfoang Utara terdiri dari dua pasar serta kios-kios

8

Terdapat dua pasar mingguan di kecamatan Amfoang Utara, tepatnya di desa Naikliu dan Bakuin. Selain pasar, kegiatan perdagangan lain di kecamatan ini adalah kegiatan perdagangan eceran yang terdiri dari kios-kios kecil yang menjual berbagai keperluan konsumsi masyarakat sehari-hari. Pada tahun 2010, terdapat 69 kios di Amfoang Utara dengan jumlah tenaga kerja 138 orang. Jumlah ini meningkat dibanding tahun 2006 yang pada saat itu terdapat 51 kios dengan 102 pekerja.

Jumlah Kios dan Tenaga Kerja di Kecamatan Amfoang Utara



Sumber: Amfoang Utara Dalam Angka 2012

Di kecamatan Amfoang Utara alat transportasi umum yang banyak ditemui adalah ojek. Selain itu, terdapat juga bus dengan trayek Naikliu-Kupang yang sering digunakan untuk mengangkut hasil-hasil pertanian dari kecamatan Amfoang Utara. Secara keseluruhan, hingga tahun 2010, tercatat ada sebanyak delapan unit kendaraan roda enam, 22 unit roda empat dan 61 unit kendaraan roda dua di kecamatan ini. Jumlah kendaraan roda dua di tahun 2010 tersebut meningkat sekitar dua kali lipat dari dua tahun sebelumnya.

Jumlah Kendaraan Bermotor di Kecamatan Amfoang Utara

Jenis Kendaraan	Jumlah		
	2008	2009	2010
Roda Enam	8	8	8
Roda Empat	20	22	22
Roda Dua	33	39	61

Sumber: Amfoang Utara Dalam Angka 2010-2012

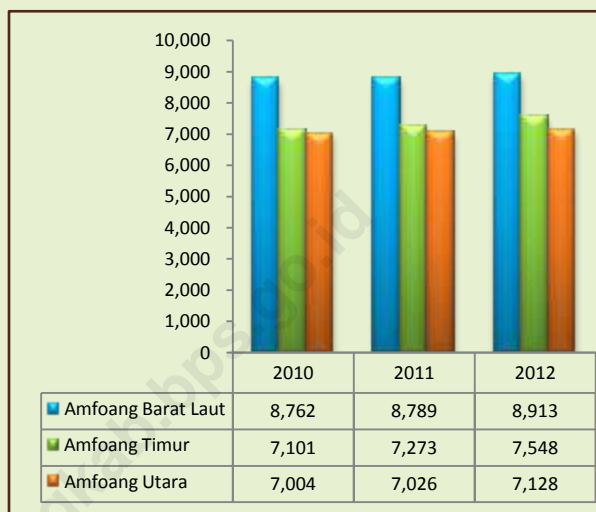
PERBANDINGAN ANTAR KECAMATAN YANG BERBATASAN DENGAN AMFOANG UTARA

9

Amfoang Utara memiliki jumlah penduduk terbanyak

Secara geografis, kecamatan Amfoang Utara berbatasan langsung dengan kecamatan Amfoang Timur dan Amfoang Barat Laut. Menurut jumlah penduduk, Amfoang Barat Laut memiliki jumlah penduduk terbanyak yakni 8.913 jiwa di tahun 2012. Sedangkan penduduk Amfoang Timur dan Amfoang Utara tahun 2012 hampir sama yakni masing-masing 7.548 jiwa dan 7.128 jiwa.

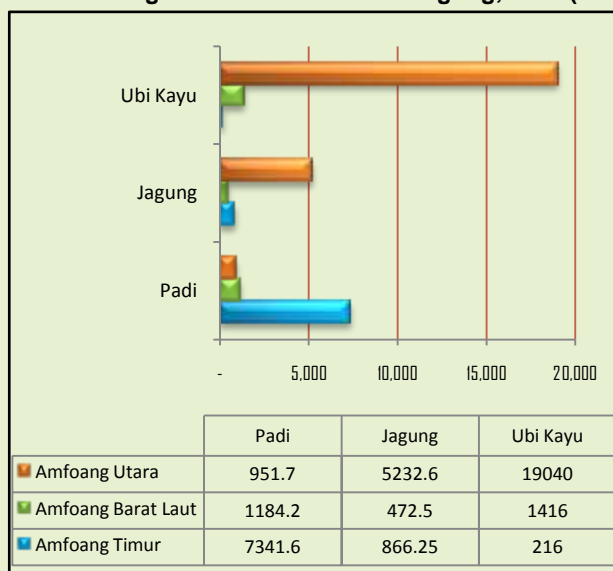
Perbandingan Jumlah Penduduk



Sumber: Kabupaten Kupang Dalam Angka 2013

Secara umum, sektor unggulan di ketiga kecamatan yang berbatasan ini adalah sektor pertanian khususnya tanaman pangan. Produksi padi tertinggi terdapat di kecamatan Amfoang Timur yang berjumlah 7.342 ton di tahun 2012. Sementara jagung, paling banyak terdapat di kecamatan Amfoang Utara yang produksinya di tahun yang sama mencapai 5.233 ton. Demikian juga dengan ubi kayu, produksi tertinggi juga terdapat di kecamatan Amfoang Utara yakni sebanyak 19.040 ton di tahun 2012.

Perbandingan Produksi Padi dan Jagung, 2012 (ton)



Sumber: Kabupaten Kupang Dalam Angka 2013

DATA

MENCERDASKAN BANGSA



Badan Pusat Statistik Kabupaten Kupang

Jl. Timor Raya Km. 36 - Oelamasi

Homepage : <http://kupangkab.bps.go.id>

Email : bps5303@bps.go.id