

KECAMATAN CANDIMULYO DALAM ANGKA

Candimulyo District in Figures

2024

Volume 41, 2024



**BADAN PUSAT STATISTIK
KABUPATEN MAGELANG**
BPS-STATISTICS MAGELANG REGENCY

KECAMATAN CANDIMULYO DALAM ANGKA

Candimulyo District in Figures

2024

Volume 41, 2024

<https://magelangkecamatan.go.id>



**BADAN PUSAT STATISTIK
KABUPATEN MAGELANG**
BPS-STATISTICS MAGELANG REGENCY

KECAMATAN CANDIMULYO DALAM ANGKA
Candimulyo District in Figures
2024

ISSN: 2442-5745

No. Publikasi/*Publication Number*: 3308.24032

Katalog /*Catalog*: 1102001.3308100

Ukuran Buku/*Book Size*: 14,8 cm x 21 cm

Jumlah Halaman/*Number of Pages* : xxiv + 75 hal/*pages*

Naskah/*Manuscript*:

Badan Pusat Statistik Kabupaten Magelang

BPS-Statistics Magelang Regency

Penyunting/*Editor*:

Badan Pusat Statistik Kabupaten Magelang

BPS-Statistics Magelang Regency

Desain Kover/*Cover Design*:

Badan Pusat Statistik Kabupaten Magelang

BPS-Statistics Magelang Regency

Ilustrasi Kover/*Cover Illustration*:

Sawah di Candimulyo

Diterbitkan oleh/*Published by*:

©BPS Kabupaten Magelang/*BPS-Statistics Magelang Regency*

Dilarang mengumumkan, mendistribusikan, mengomunikasikan, dan/atau menggandakan sebagian atau seluruh isi buku ini untuk tujuan komersil tanpa izin tertulis dari Badan Pusat Statistik Kabupaten Magelang

Prohibited to announce, distribute, communicate, and/or copy part or all of this book for commercial purpose without permission from BPS-Statistics Magelang Regency.

TIM PENYUSUN/TEAM MEMBERS

Pengarah/Director

Toto Desanto, S.Si, M.Si

Penanggung Jawab/Persons in Charge

Lucky Kurniati, S.ST

Penyunting/Editors

Verliya Gadis Rhomaidah, S.ST

Pengolah Data dan Penulis Naskah/Data Processor and Writers

Sofa Nur Khamama, S.ST

Penata Letak/Layout Designers

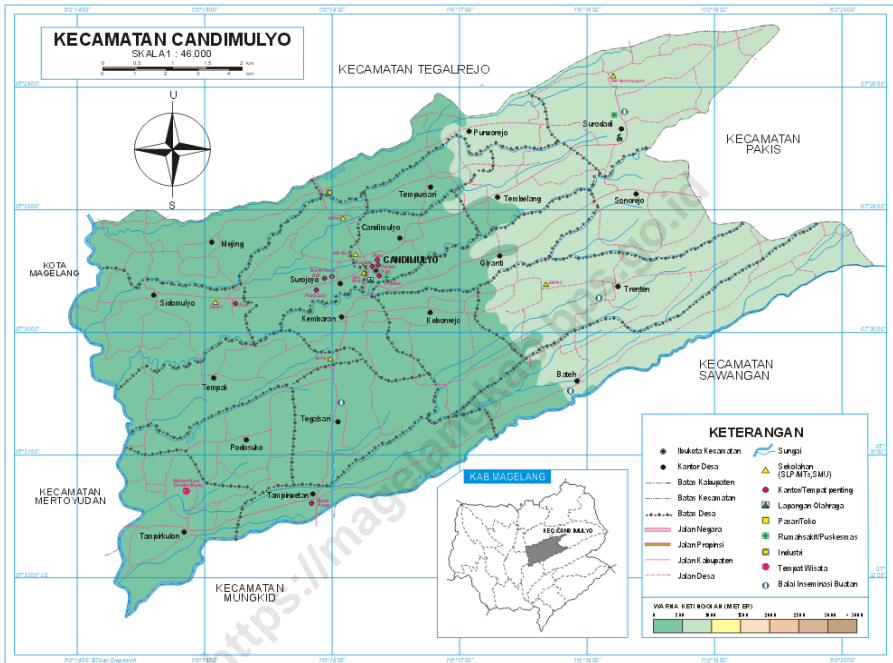
Septania Ayu Wardhani, S.ST
Etania Harum Yonanda, S.ST, M.Ec.Dev

KONTRIBUTOR DATA/DATA CONTRIBUTORS

1. Kantor Urusan Agama (KUA) Kecamatan Candimulyo/*Religious Affairs Office Candimulyo Subdistrict*
2. Balai Keluarga Berencana Keluarga Sejahtera (Balai KB KS) Kecamatan Candimulyo/*Family Planning Counseling Center Candimulyo Subdistrict*
3. UPT Dinas Pekerjaan Umum dan Penataan Ruang (DPUPR) Wilayah Kecamatan Candimulyo/*UPT Department of Public Works and Spatial Planning (DPUPR) Region Candimulyo Subdistrict*
4. Kantor Kecamatan Candimulyo/*Candimulyo Subdistrict Office*
5. Badan Pusat Statistik Kabupaten Magelang/*BPS-Statistics Magelang Regency*

<https://magelangkab.go.id>

PETA WILAYAH KECAMATAN CANDIMULYO MAP OF CANDIMULYO DISTRICT



KEPALA BPS KABUPATEN MAGELANG
Head of BPS - Statistics Magelang Regency



Toto Desanto, S.Si, M.Si



KATA PENGANTAR

Publikasi Kecamatan Candimulyo Dalam Angka merupakan seri publikasi tahunan yang diterbitkan oleh Badan Pusat Statistik Kabupaten Magelang yang menyajikan beragam jenis data, yang dihimpun dari berbagai sumber baik dari internal BPS maupun dari Dinas/Instansi/Lembaga yang ada di tingkat kecamatan. Data yang disajikan dalam buku ini antara lain memuat gambaran umum tentang keadaan geografi, kependudukan, dan kondisi sosial ekonomi Kecamatan Candimulyo.

Data yang disajikan dalam Buku Kecamatan Candimulyo Dalam Angka 2024 sebagian besar data dan informasi tahun 2023 dengan format dan cakupan yang hampir sama dengan publikasi tahun sebelumnya. Namun demikian, ada beberapa data yang mengalami perubahan baik berupa penambahan maupun pengurangan dengan tetap menjaga keterbandingan dengan tahun-tahun sebelumnya.

Meskipun publikasi ini sudah dipersiapkan dengan sebaik-baiknya, dimungkinkan masih adanya kekurangan. Oleh karena itu, kritik dan saran yang konstruktif berbagai pihak kami harapkan untuk penyempurnaan penerbitan mendatang.

Kepada Penyusun yang telah menyusun naskah, serta semua pihak yang telah memberikan kontribusi terhadap terwujudnya publikasi ini, kami sampaikan terima kasih atas kerja sama dan bantuannya. Semoga publikasi ini mampu memenuhi sebagian dari besarnya tuntutan kebutuhan data statistik, baik oleh dinas/instansi pemerintah, swasta, kalangan akademis, maupun masyarakat luas.

Kota Mungkid, September 2024
Kepala BPS
Kabupaten Magelang

TOTO DESANTO, S.Si, M.Si



PREFACE

The publication of Candimulyo District in Figure is an annual publication series published by BPS-Statistics Magelang Regency which presents various types of data, collected from various sources both from internal BPS and from the official office/ agency/institution at the subdistrict level. This book shows general description of the geography, population, and economic social conditions of Candimulyo Subdistrict.

The data presented in th “Candimulyo District In Figures 2024” are mostly from data and information in 2023 with format and coverage that is similar as the previous year’s publication. However, there are some data that have changes in the form of additions and reductions while maintaining comparability with previous years.

Although this publication has been well prepared, it is possible that there are still shortcomings. Therefore, constructive criticisms and suggestions from various parties are expected to improve future publications.

Thank you to Compiler who has compiled the manuscript and those who have contributed to the realization of this publication. Hopefully this publication will be able to fulfill some of the demands of statistical data, both by government agencies, private sector, academics, and the wider community.

*Kota Mungkid , September 2024
Head of BPS Statistics
Magelang Regency*

TOTO DESANTO, S.Si, M.Si

DAFTAR ISI/CONTENTS

	Halaman <i>Page</i>
Kata Pengantar.....	xi
Preface.....	xii
Daftar Isi/ <i>Contents</i>	xiii
Daftar Tabel/ <i>List of Tables</i>	xv
Daftar Gambar/ <i>List of Figures</i>	xxi
Penjelasan Umum/ <i>Explanatory Notes</i>	xxiii
1. Geografi dan Iklim/ <i>Geography and Climate</i>	1
2. Pemerintahan/ <i>Government</i>	11
3. Penduduk/ <i>Population</i>	19
4. Sosial dan Kesejahteraan Rakyat/ <i>Social and Welfare</i>	35
5. Pertanian/ <i>Agriculture</i>	51

DAFTAR TABEL/LIST OF TABLES

Halaman
Page

1.	GEOGRAFI DAN IKLIM/GEOGRAPHY AND CLIMATE	
1.1	KEADAAN GEOGRAFI GEOGRAPHY CONDITION	
1.1.1	Luas Daerah Menurut Desa/Kelurahan di Kecamatan Candimulyo, 2023 <i>Total Area by Villages/Kelurahan in Candimulyo District, 2023</i>	5
1.1.2	Jarak ke Ibukota Kecamatan dan Ibukota Kabupaten/Kota Menurut Desa/Kelurahan di Kecamatan Candimulyo (km), 2023 <i>Distance to the District Capital and Regency/Municipal Capital by Villages/Kelurahan in Candimulyo District (km), 2023</i>	6
1.1.3	Titik Koordinat dan Ketinggian dari Permukaan Laut Kantor Desa/Kelurahan di Kecamatan Candimulyo, 2023 <i>Coordinate Point and DPL of Villages Office in Candimulyo District, 2023</i>	7
1.1.4	Topografi Desa/Kelurahan di Kecamatan Candimulyo, 2023 <i>Topography of Villages in Candimulyo District, 2023</i>	8
1.1.5	Lokasi Desa terhadap Hutan di Kecamatan Candimulyo, 2023 <i>Location of Villages Against Forest Areas in Candimulyo District, 2023</i>	9
1.2	KEADAAN IKLIM CLIMATE CONDITION	
1.2.1	Pengamatan Unsur Iklim Menurut Bulan di Kecamatan Candimulyo, 2023 <i>Observation of Climate Elements by Month at Candimulyo District, 2023</i>	10
2.	PEMERINTAHAN/GOVERNMENT	
2.1	WILAYAH ADMINISTRATIF ADMINISTRATIVE AREA	
2.1.1	Jumlah Dusun/Lingkungan, Rukun Warga (RW) dan Rukun Tetangga (RT) Menurut Desa/Kelurahan di Kecamatan Candimulyo, 2023 <i>Number of Orchards, Community Areas and Neighborhood Areas by Villages¹ in Candimulyo District, 2023</i>	15

2.1.2	Pembagian Desa/Kelurahan Menurut Klasifikasi di Kecamatan Candimulyo, 2023 <i>Clasification Status of Villages in Candimulyo District, 2023</i>	16
2.2	SUMBER DAYA MANUSIA HUMAN RESOURCES	
2.2.1	Jumlah Pegawai Negeri Sipil Menurut Pemerintah Daerah dan Jenis Kelamin di Kecamatan Candimulyo, 2023 <i>Number of Civil Servants by Local Government and Sex in Candimulyo District, 2023</i>	17
2.2.2	Jumlah Pegawai Negeri Sipil Pemerintah Daerah Kecamatan Candimulyo Menurut Tingkat Pendidikan dan Jenis Kelamin, 2023 <i>Number of Civil Servants of in Candimulyo District Government by Educational Level and Sex, 2023</i>	18
2.2.3	Jumlah Aparat Pemerintahan Desa/Kelurahan di Kecamatan Candimulyo, 2023 <i>Number of Villages Officials in Candimulyo District, 2023</i>	
2.2.4	Nama Kepala Desa/Lurah dan Sekretaris Desa/ Lurah di Kecamatan Candimulyo, 2023 <i>Names of Villages Master and Te Secretary in Candimulyo District, 2023</i>	20
3.	PENDUDUK/POPULATION	
3.1	Penduduk, Distribusi Persentase Penduduk, Kepadatan Penduduk, Rasio Jenis Kelamin Penduduk Menurut Desa/Kelurahan di Kecamatan Candimulyo, 2023 <i>Population, Percentage Distribution of Population, Population Density, and Population Sex Ratio by Villages/Kelurahan in Candimulyo District, 2023</i>	25
3.2	Jumlah Penduduk Menurut Kelompok Umur dan Jenis Kelamin di Kecamatan Candimulyo, 2023 <i>Population by Age Groups and Sex in Candimulyo District, 2023</i>	
3.3	Jumlah Penduduk Menurut Desa/Kelurahan dan Pendidikan Akhir di Kecamatan Candimulyo, 2023	

	<i>Number of Population by Village and Final Education in Candimulyo District, 2023.....</i>	28
3.4	Jumlah Penduduk Menurut Desa/Kelurahan dan Agama di Kecamatan Candimulyo, 2023 <i>Number of Population by Village and Religion in Candimulyo District, 2023.....</i>	31
3.5	Jumlah Penduduk Menurut Desa/Kelurahan dan Status Kawin di Kecamatan Candimulyo, 2023 <i>Number of Population by Village and Marriage in Candimulyo District, 2023.....</i>	33
3.6	Jumlah Penduduk Menurut Desa/Kelurahan dan Pekerjaan di Kecamatan Candimulyo, 2023 <i>Number of Population by Village and Work in Candimulyo District, 2023.....</i>	34
4.	SOSIAL DAN KESEJAHTERAAN RAKYAT/SOCIAL AND WELFARE	
4.1.	PENDIDIKAN EDUCATION	
4.1.1	Jumlah Sekolah Menurut Tingkat Pendidikan di Kecamatan Candimulyo, 2022/2023 dan 2023/2024 <i>Number of Schools by Educational Level in Candimulyo District, 2022/2023 and 2023/2024.....</i>	43
4.1.2	Jumlah Guru Menurut Tingkat Pendidikan di Kecamatan Candimulyo, 2023/2024 <i>Number of Teachers by Educational Level in Candimulyo District, 2023/2024.....</i>	
4.1.3	Jumlah Murid Menurut Tingkat Pendidikan di Kecamatan Candimulyo, 2023/2024 <i>Number of Pupils by Educational Level in Candimulyo District, 2023/2024.....</i>	
4.2	KESEHATAN DAN SOSIAL LAINNYA HEALTH AND OTHER SOCIAL AFFAIRS	
4.2.1	Banyaknya Desa ¹ /Kelurahan yang Memiliki Sarana Kesehatan Menurut Jenis Sarana Kesehatan di Kecamatan Candimulyo, 2019-2021	

	Halaman Page
	46
4.2.2	47
4.2.3	48
4.2.4	50
4.2.5	51
4.2.6	52
5.	
5.1	59
5.2	60

5.3	Luas Panen Tanaman Biofarmaka Menurut Jenis Tanaman di Kecamatan Candimulyo (m ²), 2020–2023 <i>Harvested Area of Medicinal Plants by Kind of Plant in Candimulyo District (m²), 2020–2023</i>	61
5.4	Produksi Tanaman Biofarmaka Menurut Jenis Tanaman di Kecamatan Candimulyo (kg), 2020–2023 <i>Production of Medicinal Plants by Kind of Plant in Candimulyo District (kg), 2020–2023</i>	62
5.5	Luas Panen Tanaman Hias Menurut Jenis Tanaman di Kecamatan Candimulyo (m ²), 2020–2023 <i>Harvested Area of Ornamental Plants by Kind of Plant in Candimulyo District (m²), 2020–2023</i>	63
5.6	Produksi Tanaman Hias Menurut Jenis Tanaman di Kecamatan Candimulyo (tangkai), 2020–2023 <i>Production of Ornamental Plants by Kind of Plant n Candimulyo District (stalks), 2020–2023</i>	64
5.7	Produksi Buah-Buahan dan Sayuran Tahunan Menurut Jenis Tanaman di Kecamatan Candimulyo (kuintal), 2020–2023 <i>Production of Annual Fruits and Vegetables by Kind of Plant in Candimulyo District (quintal), 2020–2023</i>	65
5.8	Luas Luas Tanam, Luas Puso, dan Luas Panen Tanaman Jagung Menurut Bulan di Kecamatan Candimulyo (Ha), 2023 <i>Planting Area, Damaged Area and Harvest Area of Corn by month in Candimulyo District (hectar), 2023</i>	66
5.9	Luas Tanam, Luas Puso, dan Luas Panen Tanaman Kacang Tanah Menurut Bulan di Kecamatan Candimulyo (Ha), 2023 <i>Planting Area, Damaged Area and Harvest Area of Peanuts by Month in Candimulyo District (hectar), 2023</i>	67
5.10	Luas Tanam, Luas Puso, dan Luas Panen Tanaman Ubi Kayu Menurut Bulan di Kecamatan Candimulyo (Ha), 2023 <i>Planting Area, Damaged Area and Harvest Area of Cassava by Month in Candimulyo District (hectar), 2023</i>	68
5.11	Luas Tanam, Luas Puso, dan Luas Panen Tanaman Ubi Jalar Menurut Bulan di Kecamatan Candimulyo (Ha), 2023 <i>Planting Area, Damaged Area and Harvest Area of Sweet Potato by month in Candimulyo District (hectar), 2023</i>	69

5.12	Luas Luas Tanam, Luas Puso, dan Luas Panen Tanaman Talas Menurut Bulan di Kecamatan Candimulyo (Ha), 2023 <i>Planting Area, Damaged Area and Harvest Area of Taro Potato by month in Candimulyo District (hectar), 2023.....</i>	70
5.13	Luas Tanam, Luas Puso, dan Luas Panen Tanaman Kentang Menurut Bulan di Kecamatan Candimulyo (Ha), 2023 <i>Planting Area, Damaged Area and Harvest Area of Potato by Month in Candimulyo District (hectar), 2023.....</i>	71
5.14	Luas Luas Tanam, Luas Puso, dan Luas Panen Tanaman Cabai Rawit Menurut Bulan di Kecamatan Candimulyo (Ha), 2023 <i>Planting Area, Damaged Area and Harvest Area of Cayenne by month in Candimulyo District (hectar), 2023.....</i>	72
5.15	Luas Tanam, Luas Puso, dan Luas Panen Tanaman Bawang Merah Menurut Bulan di Kecamatan Candimulyo (Ha), 2023 <i>Planting Area, Damaged Area and Harvest Area of Red Onion by Month in Candimulyo District (hectar), 2023.....</i>	73
5.16	Luas Tanam, Luas Puso, dan Luas Panen Bawang Putih Menurut Bulan di Kecamatan Candimulyo (Ha), 2023 <i>Planting Area, Damaged Area and Harvest Area of Garlic by Month in Candimulyo District (hectar), 2023.....</i>	74
5.17	Luas Tanam, Luas Puso, dan Luas Panen Kacang Panjang Menurut Bulan di Kecamatan Candimulyo (Ha), 2023 <i>Planting Area, Damaged Area and Harvest Area of Long Beans by Month in Candimulyo District (hectar), 2023.....</i>	75

DAFTAR GAMBAR/LIST OF FIGURES

	Halaman Page
1. Luas Desa/Kelurahan di Kecamatan Candimulyo (km ²) <i>Total Area in Candimulyo District (km²), 2023</i>	4
2. Jumlah Dusun/Lingkungan, Rukun Warga (RW), dan Rukun Tetangga (RT) di Kecamatan Candimulyo, 2022 <i>Number of Orchards, Community Areas, and Neighborhood Areas in Candimulyo District, 2023</i>	14
3. Persentase Penduduk Menurut Pendidikan Akhir di Kecamatan Candimulyo, 2022 <i>Number of Population by Village and Religion in Candimulyo District, 2023</i>	22
4. Jumlah Sekolah Menurut Tingkat Pendidikan di Kecamatan Candimulyo, 2022/2023 <i>Number of Schools by Educational Level in Candimulyo District, 2023/2024</i>	40
5. Luas Panen Tanaman Sayuran dan Buah-buahan Semusim Menurut Jenis Tanaman di Kecamatan Candimulyo (ha), 2022 <i>Harvested Area of Seasonal Vegetables and Fruits by Kind of Plant in Candimulyo District (ha), 2023</i>	56

PENJELASAN UMUM/EXPLANATORY NOTES

Tanda-tanda, satuan-satuan, dan lain-lainnya yang digunakan dalam publikasi ini adalah sebagai berikut:

Symbols, measurement units, and acronyms which are used in this publication, are as follows:

1. TANDA-TANDA/SYMBOLS

Data tidak tersedia/ <i>Data not available</i>	: ...
Tidak ada atau nol / <i>Null or zero</i>	: -
Data dapat diabaikan/ <i>Data negligible</i>	: 0
Tanda decimal/ <i>Decimal point</i>	: ,
Data tidak dapat ditampilkan/ <i>Not applicable</i>	: NA
Angka estimasi/ <i>Estimated figures</i>	: e
Angka diperbaiki/ <i>Revised figures</i>	: r
Angka sementara/ <i>Preliminary figures</i>	: x
Angka sangat sementara/ <i>Very preliminary figures</i>	: xx
Angka sangat sangat sementara/ <i>Very very preliminary figures</i>	: xxx

2. SATUAN/UNITS

barel/ <i>barrel</i>	: 158,99 liter/ <i>litres</i> = 1/6,2898 m ³
hektar (ha)/ <i>hectare (ha)</i>	: 10 000 m ²
kilometer (km)/ <i>kilometres (km)</i>	: 1 000 meter/ <i>meters (m)</i>
knot/ <i>knot</i>	: 1,8523 km/jam (<i>km/hour</i>)
kuintal/ <i>quintal</i>	: 100 kg
KWh	: 1 000 Watt hour
MWh	: 1 000 KWh
liter (untuk beras)/ <i>litre (for rice)</i>	: 0,80 kg
MMSCF	: 1/35,3 m ³
metrik ton (m.ton)/ <i>metric ton (m. ton)</i>	: 0,98421 long ton = 1 000 kg
ons/ <i>ounce</i>	: 28,31 gram/ <i>grams</i>
ton	: 1 000 kg

Satuan lain: buah, dus, butir, helai/lembar, kaleng, batang, pulsa, ton kilometer (ton-km), jam, menit, persen (%).

Other units: unit, pack, pieces, sheet, tin, pulse, ton-kilometres(ton-km), hour, minute, percent (%).

Perbedaan angka di belakang koma disebabkan oleh pembulatan angka.

The difference in decimal numbers is caused by rounding.

GEOGRAFI & IKLIM

GEOGRAPHY & CLIMATE

2024

**LUAS
KECAMATAN**

DISTRICT TOTAL AREA

46,95 km²

**DESA
TERLUAS**

LARGEST VILLAGE

DESA BATEH

4,44 km²

**DESA
TERKECIL**

SMALLEST VILLAGE

DESA TEMPURSARI

0,97 km²



PENJELASAN TEKNIS**TECHNICAL NOTES**

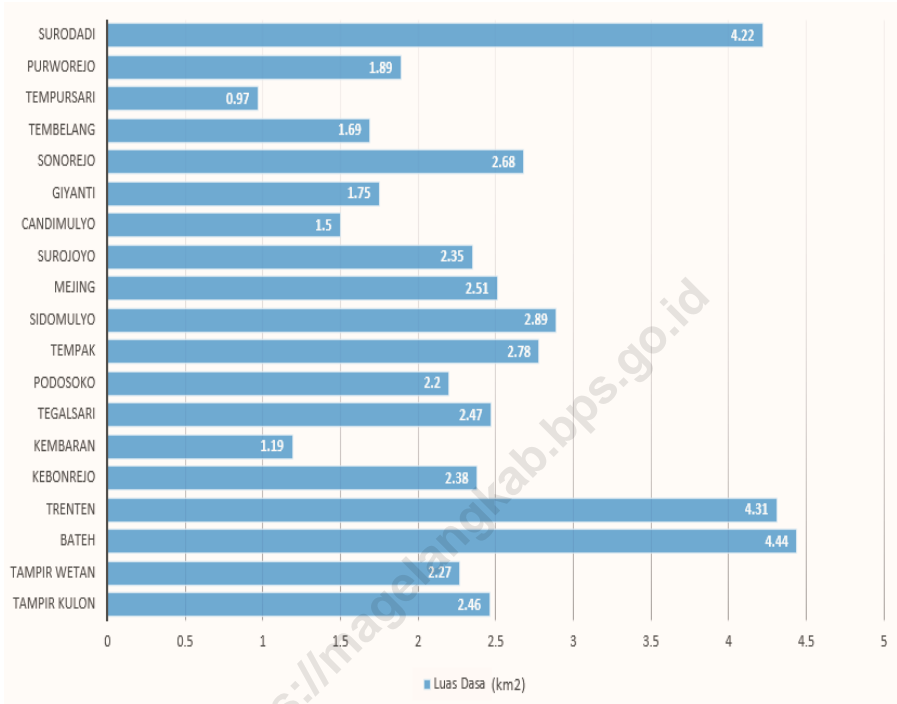
Geografi

Kecamatan Candimulyo merupakan salah satu kecamatan di Kabupaten Magelang yang letaknya berbatasan dengan beberapa Kecamatan, antara lain Kecamatan Sawangan, Kecamatan Dukun , Kecamatan Salam, Kecamatan Borobudur serta Kecamatan Mungkid.

Geography

Candimulyo District is either one territory in Magelang Regency. The region are located between other District, these are Sawangan District , Dukun District, Salam District and Mungkid District.

<https://magelangkab.bps.go.id/>



Catatan/Note: ...

Sumber/Source: Badan Pusat Statistik Kabupaten Magelang/BPS-Statistics of Magelang Regency

Gambar 1. Luas Desa/Kelurahan di Kecamatan Candimulyo (km²)
Figures 1. Total Area in Candimulyo District (km²), 2023

1.1 KEADAAN GEOGRAFI GEOGRAPHY CONDITION

Tabel 1.1.1 Luas Daerah Menurut Desa/Kelurahan di Kecamatan Candimulyo, 2023
Table *Total Area by Villages/Kelurahan in Candimulyo District, 2023*

Desa/Kelurahan <i>Village/Kelurahan</i>	Luas (km ²) <i>Total Area</i> (sq.km)	Persentase terhadap Luas Kecamatan <i>Percentage to District Area</i>
(1)	(2)	(3)
001 Tampir Kulon	2,46	5,24
002 Tampir Wetan	2,27	4,83
003 Bateh	4,44	9,46
004 Trenten	4,31	9,18
005 Kebonrejo	2,38	5,07
006 Kembaran	1,19	2,53
007 Tegalsari	2,47	5,26
008 Podosoko	2,20	4,69
009 Tempak	2,78	5,92
010 Sidomulyo	2,89	6,16
011 Mejing	2,51	5,35
012 Surojoyo	2,35	5,01
013 Candimulyo	1,50	3,19
014 Giyanti	1,75	3,73
015 Sonorejo	2,68	5,71
016 Tembelang	1,69	3,60
017 Tempursari	0,97	2,07
018 Purworejo	1,89	4,03
019 Surodadi	4,22	8,99
Jumlah/Total	46,95	100,00

Catatan/Note: ...

Sumber/Source: Badan Pusat Statistik Kabupaten Magelang/BPS-Statistics Magelang Regency

Tabel
Table 1.1.2

Jarak ke Ibukota Kecamatan dan Ibukota Kabupaten/Kota Menurut Desa/Kelurahan di Kecamatan Candimulyo (km), 2023
Distance to the District Capital and Regency/Municipal Capital by Villages/Kelurahan in Candimulyo District (km), 2023

Desa/Kelurahan <i>Village/Kelurahan</i>	Jarak ke Ibukota Kecamatan <i>Distance to District Capital</i>	Jarak ke Ibukota Kabupaten/ Kota <i>Distance to Regency/Municipal Capital</i>
(1)	(2)	(3)
001 Tampir Kulon	6,2	9,8
002 Tampir Wetan	4,4	11,0
003 Bateh	9,7	16,0
004 Trenten	5,5	18,0
005 Kebonrejo	2,7	15,0
006 Kembaran	1,1	14,0
007 Tegalsari	2,8	12,0
008 Podosoko	4,0	12,0
009 Tempak	3,4	16,0
010 Sidomulyo	3,3	18,0
011 Mejing	5,0	16,0
012 Surojoyo	0,2	15,0
013 Candimulyo	1,1	16,0
014 Giyanti	2,6	16,0
015 Sonorejo	4,9	19,0
016 Tembelang	3,4	18,0
017 Tempursari	2,8	17,0
018 Purworejo	4,5	19,0
019 Surodadi	5,0	20,0

Catatan/Note: ...

Sumber/Source: Badan Pusat Statistik Kabupaten Magelang/BPS-Statistics Magelang Regency

Tabel 1.1.3
Table

Titik Koordinat dan Ketinggian dari Permukaan Laut Kantor Desa/Kelurahan di Kecamatan Candimulyo, 2023
Coordinate Point and DPL of Villages Office in Candimulyo District, 2023

Desa/Kelurahan <i>Village/Kelurahan</i>	Titik Koordinat <i>Coordinate Point</i>		
	Lintang Selatan <i>South Latitude</i>	Bujur Timur <i>East Longitude</i>	Ketinggian <i>Sea Level Height</i>
(1)	(2)	(3)	(4)
001 Tampir Kulon	75,308	110,2484	366
002 Tampir Wetan	75,251	110,2695	418
003 Bateh	75,040	110,3103	618
004 Trenten	74,954	110,3054	607
005 Kebonrejo	75,006	110,2832	471
006 Kembaran	75,001	110,2701	459
007 Tegalsari	75,339	110,2271	416
008 Podosoko	75,179	110,2571	386
009 Tempak	75,098	110,2553	406
010 Sidomulyo	74,970	110,2452	381
011 Mejing	74,891	110,2523	422
012 Surojoyo	74,938	110,2719	458
013 Candimulyo	74,899	110,2776	493
014 Giyanti	74,912	110,2898	537
015 Sonorejo	74,828	110,3077	632
016 Tembelang	74,812	110,2934	555
017 Tempursari	74,834	110,2809	503
018 Purworejo	74,736	110,2888	553
019 Surodadi	74,744	110,3068	647

Catatan/Note: ...

Sumber/Source: Badan Pusat Statistik Kabupaten Magelang/BPS-Statistics Magelang Regency

Tabel 1.1.4 Topografi Desa/Kelurahan di Kecamatan Candimulyo, 2023
Table Topography of Villages in Candimulyo District, 2023

Desa/Kelurahan Village/Kelurahan	Puncak/Lereng	Lembah	Daratan
(1)	(2)	(3)	(4)
001 Tampir Kulon	–	–	√
002 Tampir Wetan	–	–	√
003 Bateh	–	–	√
004 Trenten	–	–	√
005 Kebonrejo	–	–	√
006 Kembaran	–	–	√
007 Tegalsari	–	–	√
008 Podosoko	–	–	√
009 Tempak	–	–	√
010 Sidomulyo	–	–	√
011 Mejing	–	–	√
012 Surojoyo	–	–	√
013 Candimulyo	–	–	√
014 Giyanti	–	–	√
015 Sonorejo	–	–	√
016 Tembelang	–	–	√
017 Tempursari	–	–	√
018 Purworejo	–	–	√
019 Surodadi	–	–	√
Jumlah/Total	–	–	19

Catatan/Note: ...

Sumber/Source: Badan Pusat Statistik Kabupaten Magelang/BPS-Statistics Magelang Regency

Tabel
Table 1.1.5

Lokasi Desa terhadap Hutan di Kecamatan Candimulyo, 2023
Location of Villages Against Forest Areas in Candimulyo District, 2023

Desa/Kelurahan <i>Village/Kelurahan</i>	Di Dalam Kawasan Hutan <i>Inside the Forest Area</i>	Tepi/Sekitar Kawasan Hutan <i>Edge of Forest Area</i>	Di Luar Kawasan Hutan <i>Outside of Forest Area</i>
(1)	(2)	(3)	(4)
001 Tampir Kulon	–	–	√
002 Tampir Wetan	–	–	√
003 Bateh	–	–	√
004 Trenten	–	–	√
005 Kebonrejo	–	–	√
006 Kembaran	–	–	√
007 Tegalsari	–	–	√
008 Podosoko	–	–	√
009 Tempak	–	–	√
010 Sidomulyo	–	–	√
011 Mejing	–	–	√
012 Surojoyo	–	–	√
013 Candimulyo	–	–	√
014 Giyanti	–	–	√
015 Sonorejo	–	–	√
016 Tembelang	–	–	√
017 Tempursari	–	–	√
018 Purworejo	–	–	√
019 Surodadi	–	–	√

Catatan/Note: ...

Sumber/Source: Badan Pusat Statistik Kabupaten Magelang/BPS-Statistics Magelang Regency

**1.2 KEADAAN IKLIM
CLIMATE CONDITION**

Tabel 1.2.1 Pengamatan Unsur Iklim Menurut Bulan di Kecamatan Candimulyo, 2023
Table Observation of Climate Elements by Month at Candimulyo District, 2023

Bulan Month	Jumlah Curah Hujan Number of Precipitation (mm)	Jumlah Hari Hujan (hari) Number of Rainy Days (day)
(1)	(2)	(3)
Januari/January	–	–
Februari/February	–	–
Maret/March	–	–
April/April	–	–
Mei/May	–	–
Juni/June	–	–
Juli/July	–	–
Agustus/August	–	–
September/September	–	–
Oktober/October	–	–
November/November	–	–
Desember/December	–	–

Catatan/Note: ...

Sumber/Source: UPT Dinas Pekerjaan Umum (DPU) Wilayah/ Regional Public Works Department (DPU) UPT

PEMERINTAHAN

Government

2024



DESA
Village

19

DUSUN
Dusun

133



RUKUN WARGA (RW)
Rukun Warga (RW)

166



RUKUN TETANGGA (RT)
Rukun Tetangga (RT)

383



DESA DENGAN RT TERBANYAK

The Village with the most RT's

1. DESA TRENTEN (38 RT)
2. DESA SURODADI (38 RT)
3. DESA BATEH (29 RT)

Kecamatan Candimulyo

PENJELASAN TEKNIS

1. Banyaknya wilayah administrasi terkecil setingkat desa di Indonesia, yaitu mencakup : desa, kelurahan, UPT/ SPT, dan lainnya.

2. Desa, adalah kesatuan masyarakat hukum yang memiliki batas wilayah yang berwenang untuk mengatur dan mengurus urusan pemerintahan, kepentingan masyarakat setempat berdasarkan prakarsa masyarakat, hak asal usul, dan/atau hak tradisional yang diakui dan dihormati dalam sistem pemerintahan Negara Kesatuan Republik Indonesia (Undang - Undang Nomor 6 Tahun 2014 tentang Desa). Kepala Desa dipilih secara langsung oleh masyarakat di Desa tersebut.

3. Kelurahan adalah pembagian wilayah administratif di Indonesia di bawah kecamatan. Lurah diangkat oleh Bupati/Walikota atas usul sekretaris daerah dari pegawai negeri sipil yang memenuhi persyaratan sesuai dengan ketentuan peraturan perundang undangan (Undang - undang No 23 Tahun 2014 Tentang Pemerintah Daerah)

TECHNICAL NOTES

1. *The number of smallest administrative areas at the village level in Indonesia, which includes: villages, sub-districts, UPT/SPT, and others.*

2. *Village is a village and traditional village or what is called by another name, hereinafter referred to as Village, is a legal community unit that has territorial boundaries that are authorized to regulate and manage government affairs, the interests of the local community based on community initiatives, origin rights, and/or traditional rights that are recognized and respected in the government system of the Unitary State of the Republic of Indonesia (Law Number 6 of 2014 concerning Villages). The village head is directly elected by the community in the village.*

3. *Kelurahan is the division of administrative areas in Indonesia under districts. Lurah is appointed by the Regent/Mayor on the recommendation of the regional secretary from a civil servant who meets the requirements in accordance with the provisions of the legislation (Law No. 23 of 2014 concerning Regional Government)*



Catatan/Note: ...

Sumber/Source: Monografi Desa dan Hasil Pemutakhiran Kerangka Geospasial dan Muatan Wilayah Kerja Statistik Sensus Pertanian 2024 (Maret 2023)/Village Monograph and The Result of The Update of The Geospatial Framework and The Work Area Content of The 2024 Agricultural Census Statistics (Maret 2023)

Gambar 2.
Figures

Jumlah Dusun/Lingkungan, Rukun Warga (RW), dan Rukun Tetangga (RT) di Kecamatan Candimulyo, 2023
Number of Orchards, Community Areas, and Neighborhood Areas in Candimulyo District, 2023

2.1 WILAYAH ADMINISTRATIF ADMINISTRATIVE AREA

Tabel 2.1.1 Jumlah Dusun/Lingkungan, Rukun Warga (RW) dan Rukun Tetangga (RT) Menurut Desa/Kelurahan di Kecamatan Candimulyo, 2023
Number of Orchards, Community Areas and Neighborhood Areas by Villages¹ in Candimulyo District, 2023

Desa/Kelurahan <i>Village/Kelurahan</i>	Dusun/Lingkungan <i>Orchards</i>	Rukun Warga (RW) <i>Community Areas</i>	Rukun Tetangga (RT) <i>Neighborhood Areas</i>
(1)	(2)	(3)	(4)
001 Tampir Kulon	13	10	24
002 Tampir Wetan	4	8	17
003 Bateh	11	14	29
004 Trenten	7	18	38
005 Kebonrejo	5	8	17
006 Kembaran	2	4	8
007 Tegalsari	6	4	15
008 Podosoko	9	7	20
009 Tempak	7	8	18
010 Sidomulyo	9	13	26
011 Mejing	9	9	23
012 Surojoyo	6	6	16
013 Candimulyo	5	7	15
014 Giyanti	4	4	16
015 Sonorejo	6	10	23
016 Tembelang	6	6	14
017 Tempursari	2	3	6
018 Purworejo	7	9	20
019 Surodadi	15	18	38
Jumlah/Total	133	166	383

Catatan/Note: ...

Sumber/Source: Monografi Desa dan Hasil Pemutakhiran Kerangka Geospasial dan Muatan Wilayah Kerja Statistik Sensus Pertanian 2024 (Maret 2023)/Village Monograph and The Result of The Update of The Geospatial Framework and The Work Area Content of The 2024 Agricultural Census Statistics (Maret 2023)

Tabel 2.1.2 Pembagian Desa/Kelurahan Menurut Klasifikasi di Kecamatan Candimulyo, 2023
Table *Classification Status of Villages in Candimulyo District, 2023*

Desa/Kelurahan <i>Village/Kelurahan</i>	Status <i>Status</i>	
	Perkotaan <i>Urban</i>	Perdesaan <i>Rural</i>
(1)	(2)	(3)
001 Tampir Kulon	–	√
002 Tampir Wetan	–	√
003 Bateh	–	√
004 Trenten	–	√
005 Kebonrejo	–	√
006 Kembaran	√	–
007 Tegalsari	√	–
008 Podosoko	–	√
009 Tempak	–	√
010 Sidomulyo	√	–
011 Mejing	–	√
012 Surojoyo	√	–
013 Candimulyo	√	–
014 Giyanti	–	√
015 Sonorejo	–	√
016 Tembelang	–	√
017 Tempursari	–	√
018 Purworejo	–	√
019 Surodadi	√	–

Catatan/Note: ...

Sumber/SOURCE: Badan Pusat Statistik Kabupaten Magelang/BPS - Statistics Magelang Regency

2.2 SUMBER DAYA MANUSIA HUMAN RESOURCES

Tabel 2.2.1 Jumlah Pegawai Negeri Sipil Menurut Pemerintah Daerah dan Jenis Kelamin di Kecamatan Candimulyo, 2023
Number of Civil Servants by Local Government and Sex in Candimulyo District, 2023

Pemerintah Daerah <i>Local Government</i>	Laki-Laki <i>Male</i>	Perempuan <i>Female</i>	Jumlah <i>Total</i>
(1)	(2)	(3)	(4)
Pemerintah Kecamatan Candimulyo	10	5	15
Pemerintah Desa Tampir Kulon	–	–	–
Pemerintah Desa Tampir Wetan	–	–	–
Pemerintah Desa Bateh	–	–	–
Pemerintah Desa Trenten	–	–	–
Pemerintah Desa Kebonrejo	–	–	–
Pemerintah Desa Kembaran	–	–	–
Pemerintah Desa Tegalsari	–	–	–
Pemerintah Desa Podosoko	–	–	–
Pemerintah Desa Tempak	–	–	–
Pemerintah Desa Sidomulyo	–	–	–
Pemerintah Desa Mejing	–	–	–
Pemerintah Desa Surojoyo	–	–	–
Pemerintah Desa Candimulyo	–	–	–
Pemerintah Desa Giyanti	–	–	–
Pemerintah Desa Sonorejo	–	–	–
Pemerintah Desa Tembelang	–	–	–
Pemerintah Desa Tempursari	–	–	–
Pemerintah Desa Purworejo	–	–	–
Pemerintah Desa Surodadi	–	–	–

Catatan/Note: ...

Sumber/Source: Badan Kepegawaian, Pendidikan, dan Pelatihan Daerah Kabupaten Magelang/ *Regional Employment Board of Magelang Regency*

Tabel 2.2.2 Jumlah Pegawai Negeri Sipil Pemerintah Daerah Kecamatan Candimulyo Menurut Tingkat Pendidikan dan Jenis Kelamin, 2023
Number of Civil Servants of in Candimulyo District Government by Educational Level and Sex, 2023

Tingkat Pendidikan <i>Educational Level</i>	Laki-Laki <i>Male</i>	Perempuan <i>Female</i>	Jumlah <i>Total</i>
(1)	(2)	(3)	(4)
Sekolah Dasar (SD) <i>Primary School</i>	–	–	–
SMP/Sederajat <i>Junior High School</i>	–	–	–
SMA/Sederajat <i>Senior High School</i>	4	2	6
Diploma I/Akta I <i>Diploma I/Akta I</i>	–	–	–
Diploma II/Akta II <i>Diploma II/Akta II</i>	–	–	–
Diploma III/Akta III <i>Diploma III/Akta III</i>	2	–	2
Diploma IV/Akta IV <i>Diploma IV/Akta IV</i>	–	–	–
S1/Sarjana <i>Under Graduate/Bachelor</i>	4	3	7
S2/Pasca Sarjana <i>Graduate</i>	–	–	–
S3/Doktor/Ph.D <i>Post Graduate</i>	–	–	–
Jumlah/Total	10	5	15

Catatan/Note: ...

Sumber/Source: Badan Kepegawaian, Pendidikan, dan Pelatihan Daerah Kabupaten Magelang/ *Regional Employment Board of Magelang Regency*

Tabel
Table 2.2.3

Jumlah Aparat Pemerintahan Desa/Kelurahan di Kecamatan Candimulyo, 2023

Number of Villages Officials in Candimulyo District, 2023

Desa/Kelurahan <i>Village/Kelurahan</i>	Kades/ Lurah <i>Headman</i>	Sekdes/ Seklur <i>Secretary</i>	Kaur/ Kaise Head <i>Section</i>	Pelaksana Kewilayahan (Kadus, Ketua RT dan Ketua RW)	Jumlah <i>Total</i>
(1)	(2)	(3)	(4)	(5)	(6)
001 Tampir Kulon	1	1	6	5	13
002 Tampir Wetan	1	1	5	4	11
003 Bateh	1	1	6	8	16
004 Trenten	1	1	6	6	14
005 Kebonrejo	–	1	6	4	11
006 Kembaran	1	1	5	3	10
007 Tegalsari	1	1	6	4	12
008 Podosoko	1	1	5	3	10
009 Tempak	1	1	6	3	11
010 Sidomulyo	1	1	5	4	11
011 Mejing	1	1	5	4	11
012 Surojoyo	1	1	5	4	11
013 Candimulyo	–	1	4	4	9
014 Giyanti	1	1	5	4	11
015 Sonorejo	1	1	5	3	10
016 Tembelang	1	1	5	4	11
017 Tempursari	1	1	5	2	9
018 Purworejo	1	1	5	4	11
019 Surodadi	1	1	6	6	14
Jumlah/Total	17	19	101	79	216

Catatan/Note: ...

Sumber/Source: Desa/Kelurahan di Kecamatan Candimulyo/Villages Office of Candimulyo District

Tabel 2.2.4 Nama Kepala Desa/Lurah dan Sekretaris Desa/Lurah di Kecamatan Candimulyo, 2023
Names of Villages Master and Te Secretary in Candimulyo District, 2023

Desa/Kelurahan <i>Village/Kelurahan</i>	Nama Kepala Desa <i>Names of Villages Master</i>	Nama Sekretaris Desa/Lurah <i>Secretary of Villages</i>
(1)	(2)	(3)
001 Tampir Kulon	–	–
002 Tampir Wetan	Wahyu Hantoro, ST	Ahmad Khoirul Mufid
003 Bateh	Daryoko	Suramin
004 Trenten	Joko Cahyono	Hanip Hamdani
005 Kebonrejo	–	Musmilih
006 Kembaran	Mu'awan Akhyar, S.Pd	Jaka Supratondo
007 Tegalsari	Edi Gunarto, S.Pd	Iswanto
008 Podosoko	Warjana	Novianto Mulyo Pradana
009 Tempak	Susanti	Agus Surahmad
010 Sidomulyo	Edi Santoso	Khairudin Aji Laksono
011 Mejing	Muntowiyah	Eko Fatullah
012 Surojoyo	Triyono	Siswanto
013 Candimulyo	–	Esti Listyawati
014 Giyanti	Heru Kurniawan.H	Siswanto
015 Sonorejo	Maryata	Dwi Marwati
016 Tembelang	suyitno	Rima Laelatu Zahro
017 Tempursari	Dahroni	Sapto Trapsilo
018 Purworejo	Sudjarno, S.Sos	Ardina
019 Surodadi	Nasrodin	Agus Ariyadi

Catatan/Note: ...

Sumber/Source: Desa/Kelurahan di Kecamatan Candimulyo/Villages Office of Candimulyo District

PENDUDUK

POPULATION 2024



JUMLAH PENDUDUK

Total Population

**51.461
JIWA**

PENDUDUK PEREMPUAN

25.496 JIWA

PENDUDUK LAKI-LAKI

25.965 JIWA

RASIO JENIS KELAMIN

Sex Ratio

101,84



Rasio jenis kelamin 101,84 berarti dalam setiap 100 penduduk perempuan terdapat 101 penduduk laki-laki.

A sex ratio of 101,84 means that for every 100 female residents there are 101 male residents.



KEPADATAN PENDUDUK

Population Density

**1.096
JIWA/KM²**

DESA PENDUDUK TERBANYAK

Most Populous Village



1. Desa Surodadi

5.874 jiwa

2. Desa Mejing

4.091 jiwa

3. Desa Trenten

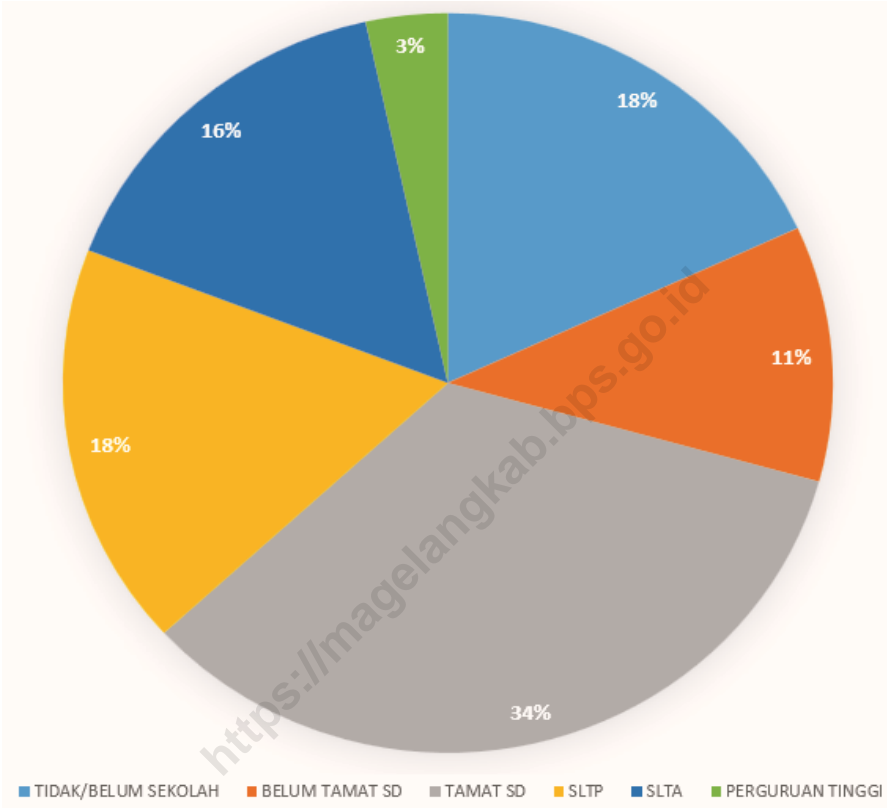
4.042 jiwa

PENJELASAN TEKNIS

1. Kepadatan penduduk adalah rasio banyaknya penduduk per kilometer persegi.
2. Rasio jenis kelamin adalah perbandingan antara jumlah penduduk laki-laki dan jumlah penduduk perempuan di suatu daerah atau negara pada suatu waktu tertentu. Biasanya dinyatakan dengan banyaknya penduduk laki laki untuk 100 penduduk perempuan.
3. Distribusi penduduk adalah pola persebaran penduduk di suatu wilayah, baik berdasarkan batas batas geografis maupun berdasarkan batas batas administrasi pemerintahan.

TECHNICAL NOTES

1. *Population density is a measure of the distribution of the population which shows the total population for each square kilometer of area.*
2. *Sex ratio is the ratio between total male population and female population in a certain area and at a certain time, which is usually stated in the number of male residents per 100 females.*
3. *Population distribution is the pattern of population distribution in an area, either by geographic boundaries or by government administrative boundaries.*



Catatan/Note: ...

Sumber/Source: Dinas Kependudukan dan Catatan Sipil Kabupaten Magelang/Demography and Certificate Service of Magelang Regency

Gambar 3.
Figures

Persentase Penduduk Menurut Pendidikan Akhir di Kecamatan Candimulyo, 2023
Number of Population by Village and Religion in Candimulyo District, 2023

Tabel
Table 3.1

Penduduk, Distribusi Persentase Penduduk, Kepadatan Penduduk, Rasio Jenis Kelamin Penduduk Menurut Desa/ Kelurahan di Kecamatan Candimulyo, 2023
Population, Percentage Distribution of Population, Population Density, and Population Sex Ratio by Villages/ Kelurahan in Candimulyo District, 2023

Desa/Kelurahan Village/Kelurahan	Penduduk/Population		
	Laki-Laki/Male	Perempuan/Female	Jumlah/Total
(1)	(2)	(3)	(4)
001 Tampir Kulon	1.575	1.583	3.158
002 Tampir Wetan	1.043	1.074	2.117
003 Bateh	1.922	1.971	3.893
004 Trenten	2.066	1.976	4.042
005 Kebonrejo	1.112	1.078	2.190
006 Kembaran	722	732	1.454
007 Tegalsari	1.231	1.286	2.517
008 Podosoko	921	934	1.855
009 Tempak	1.458	1.459	2.917
010 Sidomulyo	1.732	1.643	3.375
011 Mejing	2.101	1.990	4.091
012 Surojoyo	1.418	1.405	2.823
013 Candimulyo	1.098	1.089	2.187
014 Giyanti	1.108	1.107	2.215
015 Sonorejo	1.015	987	2.002
016 Tembelang	844	807	1.651
017 Tempursari	355	380	735
018 Purworejo	1.218	1.147	2.365
019 Surodadi	3.026	2.848	5.874
Jumlah/Total	25.965	25.496	51.461

Lanjutan Tabel/Continued Table 3.1

Desa/Kelurahan Village/Kelurahan	Persentase Penduduk Percentage of Total Population	Kepadatan Penduduk (per Km ²) Population Density per sq.km	Rasio Jenis Kelamin Penduduk Population Sex Ratio
(1)	(5)	(6)	(7)
001 Tampir Kulon	6,14	1.284	99.49
002 Tampir Wetan	4,11	933	97.11
003 Bateh	7,56	877	97.51
004 Trenten	7,85	938	104.55
005 Kebonrejo	4,26	920	103.15
006 Kembaran	2,83	1.222	98.63
007 Tegalsari	4,89	1.019	95.72
008 Podosoko	3,60	843	98.61
009 Tempak	5,67	1.049	99.93
010 Sidomulyo	6,56	1.168	105.42
011 Mejing	7,95	1.630	105.58
012 Surojoyo	5,49	1.201	100.93
013 Candimulyo	4,25	1.458	100.83
014 Giyanti	4,30	1.266	100.09
015 Sonorejo	3,89	747	0.10
016 Tembelang	3,21	977	104.58
017 Tempursari	1,43	758	93.42
018 Purworejo	4,60	1.251	106.19
019 Surodadi	11,41	1.392	106.25
Jumlah/Total	100,00	1.096	101.84

Catatan/Note: ...

Sumber/Source: Dinas Kependudukan dan Catatan Sipil Kabupaten Magelang/Demography and Certificate Service of Magelang Regency

Tabel
Table 3.2

Jumlah Penduduk Menurut Kelompok Umur dan Jenis Kelamin di Kecamatan Candimulyo, 2023
Population by Age Groups and Sex in Candimulyo District, 2023

Kelompok Umur <i>Age Groups</i>	Jenis Kelamin/Sex		
	Laki-Laki <i>Male</i>	Perempuan <i>Female</i>	Jumlah <i>Total</i>
(1)	(2)	(3)	(4)
0 - 4	1.621	1.595	3.216
5 - 9	1.891	1.867	3.758
10 - 14	1.959	1.907	3.866
15 - 19	1.807	1.739	3.546
20 - 24	2.100	1.989	4.089
25 - 29	2.103	1.957	4.060
30 - 34	1.964	1.803	3.767
35 - 39	1.844	1.758	3.602
40 - 44	1.999	1.878	3.877
45 - 49	1.751	1.823	3.574
50 - 54	1.676	1.706	3.382
55 - 59	1.550	1.503	3.053
60 - 64	1.224	1.349	2.573
65 - 69	994	991	1.985
70 - 74	635	679	1.314
75 +	847	952	1.799
Kecamatan Candimulyo	25.965	25.496	51.461

Catatan/Note: ...

Sumber/Source: Dinas Kependudukan dan Catatan Sipil Kabupaten Magelang/Demography and Certificate Service of Magelang Regency

Tabel
Table 3.3

Jumlah Penduduk Menurut Desa/Kelurahan dan Pendidikan Akhir di Kecamatan Candimulyo, 2023
Number of Population by Village and Final Education in Candimulyo District, 2023

Desa/Kelurahan Village/Kelurahan	Tidak/Belum Sekolah Not/Not Yet in School	Belum Tamat SD/ Sederajat Not Yet Graduated from Elementary School	Tamat SD/Sederajat Elementary School
(1)	(2)	(3)	(4)
001 Tampir Kulon	544	353	762
002 Tampir Wetan	367	192	567
003 Bateh	732	419	1.582
004 Trenten	759	469	1.667
005 Kebonrejo	419	211	732
006 Kembaran	258	181	404
007 Tegalsari	424	294	690
008 Podosoko	326	197	653
009 Tempak	531	336	973
010 Sidomulyo	613	426	949
011 Mejing	713	450	1.283
012 Surojoyo	476	327	812
013 Candimulyo	401	215	595
014 Giyanti	365	259	678
015 Sonorejo	356	184	876
016 Tembelang	293	218	606
017 Tempursari	141	66	195
018 Purworejo	451	290	846
019 Surodadi	1.161	661	2.574
Jumlah/Total	9.330	5.748	17.444

Lanjutan Tabel/Continued Table 3.3

Desa/Kelurahan Village/Kelurahan	SLTP/Sederajat Middle School	SLTA/Sederajat High School	Diploma I/II	Akademi/ Diploma III/ Sarjana Muda Academy/ Diploma III/ Bachelor
(1)	(5)	(6)	(7)	(8)
001 Tampir Kulon	513	795	8	62
002 Tampir Wetan	389	481	9	41
003 Bateh	707	392	2	16
004 Trenten	642	406	11	8
005 Kebonrejo	379	368	6	20
006 Kembaran	267	261	8	15
007 Tegalsari	435	560	9	28
008 Podosoko	317	312	–	14
009 Tempak	527	475	8	17
010 Sidomulyo	637	648	4	24
011 Mejing	761	751	6	29
012 Surojoyo	508	536	8	37
013 Candimulyo	415	441	15	32
014 Giyanti	477	328	13	29
015 Sonorejo	343	202	3	6
016 Tembelang	329	181	2	8
017 Tempursari	146	153	3	9
018 Purworejo	412	302	5	19
019 Surodadi	874	504	10	19
Jumlah/Total	9.078	8.096	130	433

Lanjutan Tabel/Continued Table 3.3

Desa/Kelurahan Village/Kelurahan	Diploma IV/ Strata I	Strata II	Strata III	Jumlah Total
(1)	(9)	(10)	(11)	(12)
001 Tampir Kulon	116	4	1	3.158
002 Tampir Wetan	69	2	–	2.117
003 Bateh	42	1	–	3.893
004 Trenten	75	5	–	4.042
005 Kebonrejo	55	–	–	2.190
006 Kembaran	55	5	–	1.454
007 Tegalsari	75	1	1	2.517
008 Podosoko	36	–	–	1.855
009 Tempak	50	–	–	2.917
010 Sidomulyo	65	6	3	3.375
011 Mejing	94	4	–	4.091
012 Surojoyo	114	4	1	2.823
013 Candimulyo	69	4	–	2.187
014 Giyanti	61	5	–	2.215
015 Sonorejo	31	1	–	2.002
016 Tembelang	14	–	–	1.651
017 Tempursari	22	–	–	735
018 Purworejo	39	–	1	2.365
019 Surodadi	68	3	–	5.874
Jumlah/Total	1.150	45	7	51.461

Catatan/Note: ...

Sumber/Source: Dinas Kependudukan dan Catatan Sipil Kabupaten Magelang/Demography and Certificate Service of Magelang Regency

Tabel
Table 3.4

Jumlah Penduduk Menurut Desa/Kelurahan dan Agama di Kecamatan Candimulyo, 2023
Number of Population by Village and Religion in Candimulyo District, 2023

Desa/Kelurahan Village/Kelurahan	Islam Islam	Kristen Christian	Katolik Catholic	Hindu Hindu
(1)	(2)	(3)	(4)	(5)
001 Tampir Kulon	3.083	13	62	–
002 Tampir Wetan	1.998	52	67	–
003 Bateh	3.789	36	66	1
004 Trenten	4.038	–	–	–
005 Kebonrejo	2.187	3	–	–
006 Kembaran	1.454	–	–	–
007 Tegalsari	2.268	151	96	–
008 Podosoko	1.717	47	91	–
009 Tempak	2.835	22	59	–
010 Sidomulyo	3.367	7	1	–
011 Mejing	4.090	–	1	–
012 Surojoyo	2.806	2	15	–
013 Candimulyo	2.186	1	–	–
014 Giyanti	2.215	–	–	–
015 Sonorejo	2.001	–	1	–
016 Tembelang	1.651	–	–	–
017 Tempursari	734	1	–	–
018 Purworejo	2.364	–	1	–
019 Surodadi	5.871	2	1	–
Jumlah/Total	50.654	337	461	1

Lanjutan Tabel/*Continued Table 3.4*

Desa/Kelurahan Village/Kelurahan	Budha Budha	Konghuchu Konghuchu	Aliran Kepercayaan Believe Flow	Jumlah Total
(1)	(6)	(7)	(8)	(9)
001 Tampir Kulon	–	–	–	3.158
002 Tampir Wetan	–	–	–	2.117
003 Bateh	–	–	1	3.893
004 Trenten	–	–	4	4.042
005 Kebonrejo	–	–	–	2.190
006 Kembaran	–	–	–	1.454
007 Tegalsari	–	–	2	2.517
008 Podosoko	–	–	–	1.855
009 Tempak	–	–	1	2.917
010 Sidomulyo	–	–	–	3.375
011 Mejing	–	–	–	4.091
012 Surojoyo	–	–	–	2.823
013 Candimulyo	–	–	–	2.187
014 Giyanti	–	–	–	2.215
015 Sonorejo	–	–	–	2.002
016 Tembelang	–	–	–	1.651
017 Tempursari	–	–	–	735
018 Purworejo	–	–	–	2.365
019 Surodadi	–	–	–	5.874
Jumlah/Total	–	–	8	51.461

Catatan/Note: ...

Sumber/Source: Dinas Kependudukan dan Catatan Sipil Kabupaten Magelang/*Demography and Certificate Service of Magelang Regency*

Tabel
Table 3.5

Jumlah Penduduk Menurut Desa/Kelurahan dan Status Kawin di Kecamatan Candimulyo, 2023
Number of Population by Village and Marriage in Candimulyo District, 2023

Desa/Kelurahan Village/Kelurahan	Belum Kawin Single	Kawin Marriage	Cerai Hidup Divorce	Cerai Mati Death Divorce	Jumlah Total
(1)	(2)	(3)	(4)	(5)	(6)
001 Tampir Kulon	1.316	1.565	52	225	3.158
002 Tampir Wetan	814	1.096	36	171	2.117
003 Bateh	1.400	2.165	63	265	3.893
004 Trenten	1.575	2.133	87	247	4.042
005 Kebonrejo	833	1.172	35	150	2.190
006 Kembaran	580	761	20	93	1.454
007 Tegalsari	978	1.316	70	153	2.517
008 Podosoko	770	921	39	125	1.855
009 Tempak	1.177	1.520	50	170	2.917
010 Sidomulyo	1.429	1.698	86	162	3.375
011 Mejing	1.710	2.057	88	236	4.091
012 Surojoyo	1.169	1.456	45	153	2.823
013 Candimulyo	922	1.092	39	134	2.187
014 Giyanti	867	1.182	39	127	2.215
015 Sonorejo	763	1.078	37	124	2.002
016 Tembelang	680	877	21	73	1.651
017 Tempursari	297	386	13	39	735
018 Purworejo	977	1.231	34	123	2.365
019 Surodadi	2.447	3.046	82	299	5.874
Jumlah/Total	20.704	26.752	936	3.069	51.461

Catatan/Note: ...

Sumber/Source: Dinas Kependudukan dan Catatan Sipil Kabupaten Magelang/Demography and Certificate Service of Magelang Regency

Tabel
Table 3.6

Jumlah Penduduk Menurut Desa/Kelurahan dan Pekerjaan di Kecamatan Candimulyo, 2023
Number of Population by Village and Work in Candimulyo District, 2023

Desa/Kelurahan <i>Village/Kelurahan</i>	Belum/Tidak Bekerja/Mengurus Rumah Tangga/ Pensiunan	Pelajar/ Mahasiswa	PNS/TNI/ Kepolisian RI	Perdagangan/ Pedagang
(1)	(2)	(3)	(4)	(5)
001 Tampir Kulon	1.001	598	48	62
002 Tampir Wetan	672	348	17	46
003 Bateh	1.202	517	9	59
004 Trenten	1.324	608	12	66
005 Kebonrejo	643	305	18	37
006 Kembaran	432	227	16	28
007 Tegalsari	638	431	36	22
008 Podosoko	605	282	19	44
009 Tempak	895	442	16	37
010 Sidomulyo	1.116	615	14	83
011 Mejing	1.056	721	27	158
012 Surojoyo	955	481	38	39
013 Candimulyo	790	411	36	42
014 Giyanti	704	347	20	61
015 Sonorejo	416	280	11	11
016 Tembelang	560	261	6	30
017 Tempursari	270	132	12	9
018 Purworejo	870	353	14	72
019 Surodadi	1.557	997	33	110
Jumlah/Total	15.706	8.356	402	1.016

Lanjutan Tabel/Continued Table 3.6

Desa/Kelurahan Village/Kelurahan	Petani/Pekebun/ Peternak/ Perikanan	Karyawan Swasta	Karyawan BUMN/BUMD/ Honorir	Buruh/ Pembantu Rumah Tangga
(1)	(6)	(7)	(8)	(9)
001 Tampir Kulon	213	462	17	527
002 Tampir Wetan	174	369	7	371
003 Bateh	1.382	201	7	345
004 Trenten	918	342	18	412
005 Kebonrejo	512	364	13	93
006 Kembaran	122	255	12	234
007 Tegalsari	556	572	1	89
008 Podosoko	131	207	6	433
009 Tempak	370	530	8	354
010 Sidomulyo	123	372	16	757
011 Mejing	161	530	7	1.002
012 Surojoyo	341	194	21	547
013 Candimulyo	84	140	25	544
014 Giyanti	357	131	10	230
015 Sonorejo	479	64	2	28
016 Tembelang	300	125	7	126
017 Tempursari	108	56	3	87
018 Purworejo	275	158	9	455
019 Surodadi	1.219	223	2	230
Jumlah/Total	7.825	5.295	191	6.864

Lanjutan Tabel/*Continued Table 3.6*

Desa/Kelurahan Village/Kelurahan	Dosen/Guru	Wiraswasta	Lainnya	Jumlah Total
(1)	(10)	(11)	(12)	(13)
001 Tampir Kulon	43	123	64	3.158
002 Tampir Wetan	18	60	35	2.117
003 Bateh	9	74	88	3.893
004 Trenten	25	222	95	4.042
005 Kebonrejo	9	156	40	2.190
006 Kembaran	15	74	39	1.454
007 Tegalsari	23	117	32	2.517
008 Podosoko	8	82	38	1.855
009 Tempak	21	201	43	2.917
010 Sidomulyo	20	172	87	3.375
011 Mejing	24	351	54	4.091
012 Surojoyo	30	141	36	2.823
013 Candimulyo	18	58	39	2.187
014 Giyanti	24	272	59	2.215
015 Sonorejo	11	680	20	2.002
016 Tembelang	1	198	37	1.651
017 Tempursari	4	32	22	735
018 Purworejo	15	74	70	2.365
019 Surodadi	17	1.397	89	5.874
Jumlah/Total	335	4.484	987	51.461

Catatan/*Note*: ...Sumber/*Source*: Dinas Kependudukan dan Catatan Sipil Kabupaten Magelang/*Demography and Certificate Service of Magelang Regency*

SOSIAL & KESEJAHTERAAN RAKYAT

SOCIAL & WELFARE
2024



JUMLAH FASILITAS PENDIDIKAN

Number of Educational Facilities



TAMAN KANAK-KANAK & RAUDATUL ATHFAL

Kindergarten and RA

36

SEKOLAH DASAR/MADRASAH IBTIDAIYAH

Primary School/Madrasah Ibtidaiyah

39



SEKOLAH MENENGAH PERTAMA/MADRASAH TSANAWIYAH

Lower Secondary School/Madrasah Tsanawiyah

5

SEKOLAH MENENGAH ATAS/MADRASAH ALIYAH/SEKOLAH MENENGAH KEJURUAN

3

Upper Secondary School/Madrasah Aliyah/Vacational School



KECAMATAN CANDIMULYO

PENJELASAN TEKNIS**TECHNICAL NOTES**

1. Jalur Pendidikan di Indonesia terdiri atas 1) pendidikan formal, 2) pendidikan nonformal, dan 3) pendidikan informal yang ketiganya dapat saling melengkapi dan memperkaya (Undang undang No. 20 Tahun 2013 tentang Sistem Pendidikan Nasional).

2. Jenjang pendidikan formal terdiri atas pendidikan dasar, pendidikan menengah, dan pendidikan tinggi. Jenis pendidikan yang diajarkan mencakup pendidikan umum, kejuruan, akademik, profesi, vokasi, keagamaan, dan khusus.

3. Pendidikan Dasar berbentuk Sekolah Dasar (SD) dan Madrasah Ibtidaiyah (MI) atau bentuk lain yang sederajat serta Sekolah Menengah Pertama (SMP) dan Madrasah Tsanawiyah (MTs) atau bentuk lain yang sederajat

4. Pendidikan Menengah berbentuk Sekolah Menengah Atas (SMA), Madrasah Aliyah (MA), Sekolah Menengah Kejuruan (SMK), dan Madrasah Aliyah Kejuruan (MAK), atau bentuk lain yang sederajat.

1. The Education System in Indonesia consists of 1) a formal education, 2) non-formal education, and 3) informal education that all three can be complementary and enriching (Law No. 20 Year 2013 about The National Education System)

2. The Formal Education Level consists of primary education, secondary education, and high education. The kind of education that taught consists of general education, vocational, academic, professional, religious, and specific education

3. The Primary Education consists of Primary School and Islamic Primary School or other equivalent forms and Lower Secondary School and MTs, or other equivalent forms

4. The Secondary Education consists of the Upper Secondary school, MA, Vocational School, and Vocational Madrasah Aliyah, or other equivalent forms.

5. Pendidikan tinggi merupakan jenjang pendidikan setelah pendidikan menengah yang mencakup program pendidikan diploma, sarjana, magister, spesialis, dan doktor yang diselenggarakan oleh perguruan tinggi. Perguruan tinggi dapat berbentuk akademi, politeknik, sekolah tinggi, institut, atau universitas.

6. Rumah Sakit adalah tempat pemeriksaan dan perawatan kesehatan, biasanya berada di bawah pengawasan dokter/tenaga medis, yang melayani penderita yang sakit untuk berobat rawat jalan atau rawat inap.

7. Rumah Sakit bersalin adalah rumah sakit khusus untuk persalinan, dilengkapi pelayanan spesialis pemeriksaan kehamilan, persalinan, rawat inap dan rawat jalan ibu dan anak yang berada di bawah pengawasan dokter spesialis kandungan.

8. Poliklinik adalah sarana kesehatan yang dipakai untuk pelayanan berobat jalan, biasanya berada di bawah pengawasan dokter/tenaga medis.

5. The High Education consists of the education level after the secondary education that consists of diplomas, bachelor, master, specialist, and doctoral degrees that are held by the college. The colleges can be academy, polytechnic, high school, institute, or university.

6. Hospital is a place for health check, usually controlled/supervised by doctors/medical personnel to serve the ill patients to get outpatient or inpatient treatment services.

7. Maternity Hospital is a specialized hospital for childbirth, has specialist inspection service to pregnancy, childbirth, hospitalization and outpatient for mothers and children that is under the supervision of an obstetrician.

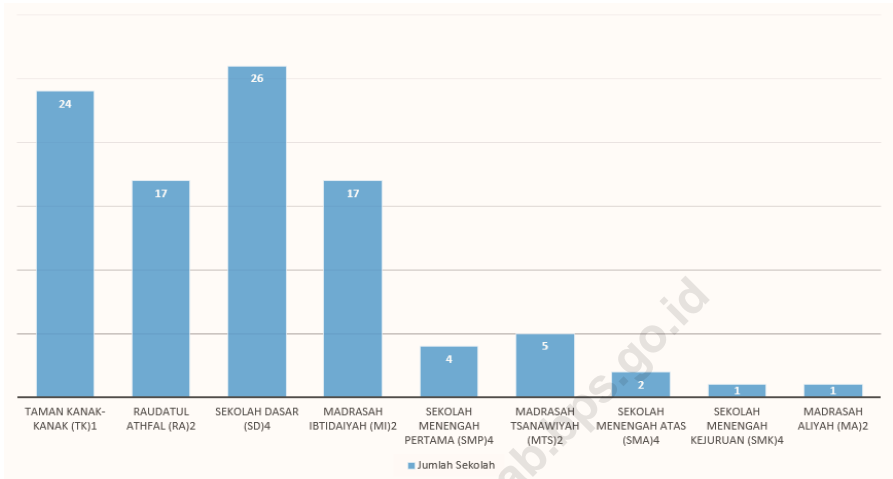
8. Polyclinic is a health facility in which to get outpatient services, usually under the control of doctor/medical personnel.

9. Puskesmas (Pusat Kesehatan Masyarakat) adalah unit pelaksana teknis dinas kesehatan kabupaten/kota yang mempunyai fungsi utama sebagai penyelenggara pelayanan kesehatan tingkat pertama. Wilayah kerja puskesmas maksimal adalah satu kecamatan dan untuk dapat menjangkau wilayah kerjanya, puskesmas mempunyai jaringan pelayanan meliputi unit Puskesmas Pembantu (Pustu), unit Puskesmas Keliling (Puskel), dan unit bidan/komunitas (Peraturan Menteri Kesehatan RI No 75 Tahun 2014 Tentang Pusat Kesehatan Masyarakat).

10. Apotek adalah suatu tempat tertentu yang digunakan untuk melakukan pekerjaan kefarmasian, dan penyaluran/penjualan obat atau bahan farmasi dan perbekalan kesehatan lainnya kepada masyarakat yang dikelola oleh tenaga apoteker (Peraturan Menteri Kesehatan RI No 1332 Tahun 2002 Tentang Perubahan Atas Peraturan Menteri Kesehatan RI No. 922/MENKES/PER/X/1993 Tentang Kteentuan dan Tata Car Pemberian Izin Apotek).

9. *Public Health Center is technical implementation unit of regency health department that have the primary function as a first-level health care providers. The working area standard of public health center is one district and to reach their working areas, public health centers have a service network covering subsidiary of public health center, mobile public health center units, and midwife units (Regulation of the Minister of Health of Indonesia Number 75 Year 2014 about Public Health Center).*

10. *Pharmacy is a certain place used to carry out pharmaceutical work, and distribution/sale of drugs or pharmaceutical materials and other health supplies to the public managed by pharmacists (Regulation of the Minister of Health of the Republic of Indonesia No. 1332 of 2002 concerning Amendments to Regulation of the Minister of Health of the Republic of Indonesia No. 922 / MENKES/PER/X/1993 concerning the Guidelines and Procedures for Granting Pharmacy Permits).*



Catatan/Note: ³ Seluruh Raudatul Athfal (RA) berstatus swasta/*All Raudatul Athfal (RA) are private*

Sumber/Source: ¹ Kementerian Pendidikan, Kebudayaan, Riset, dan Teknologi, Sistem Data Pokok Pendidikan, data semester ganjil laporan sampai dengan 30 November 2023/*Ministry of Education, Culture, Research, and Technology, Basic Education Data System, odd semester report data up to 30 November 2023*

² Kementerian Agama, EMIS, data semester ganjil laporan sampai dengan 17 Februari 2023/*Ministry of Religious Affairs, EMIS, odd semester report data up to 17 February 2023*

Gambar
Figures

4.

Jumlah Sekolah Menurut Tingkat Pendidikan di Kecamatan Candimulyo, 2023/2024
Number of Schools by Educational Level in Candimulyo District, 2023/2024

4.1. PENDIDIKAN EDUCATION

Tabel 4.1.1 Jumlah Sekolah Menurut Tingkat Pendidikan di Kecamatan Candimulyo, 2022/2023 dan 2023/2024
Number of Schools by Educational Level in Candimulyo District, 2022/2023 and 2023/2024

Tingkat Pendidikan Educational Level	Negeri/Public	Swasta/Private	Jumlah/Total
(1)	(2)	(3)	(4)
Taman Kanak-Kanak (TK) ¹ <i>Kindergarten</i> ¹	–	24	24
Raudatul Athfal (RA) ² <i>Raudatul Athfal (RA)</i> ²	–	13	13
Sekolah Dasar (SD) ⁴ <i>Elementary Schools</i> ⁴	26	–	26
Madrasah Ibtidaiyah (MI) ² <i>Madrasah Ibtidaiyah (MI)</i> ²	–	17	17
Sekolah Menengah Pertama (SMP) ⁴ <i>Junior High Schools</i> ⁴	3	1	4
Madrasah Tsanawiyah (MTs) ² <i>Madrasah Tsanawiyah (MTs)</i> ²	–	1	1
Sekolah Menengah Atas (SMA) ⁴ <i>Senior High Schools</i> ⁴	1	1	2
Sekolah Menengah Kejuruan (SMK) ⁴ <i>Vocational High Schools</i> ⁴	–	1	1
Madrasah Aliyah (MA) ² <i>Madrasah Aliyah (MA)</i> ²	–	–	–

Catatan/Note: ³ Seluruh Raudatul Athfal (RA) berstatus swasta/*All Raudatul Athfal (RA) are private*

Sumber/Source: ¹ Kementerian Pendidikan, Kebudayaan, Riset, dan Teknologi; <https://dapo.kemdikbud.go.id/sp>; data semester genap per tanggal 3 September 2024 /*Ministry of Education, Culture, Research, and Technology; https://dapo.kemdikbud.go.id/sp; even semester data as of 3 September 2024*

² Kementerian Agama, EMIS, data semester genap laporan sampai dengan 30 Juni 2024/*Ministry of Religious Affairs, EMIS, odd semester report data up to 30 June 2024*

⁴ Kementerian Pendidikan, Kebudayaan, Riset, dan Teknologi; Sistem Data Pokok Pendidikan; data semester ganjil laporan sampai dengan 30 November 2023/*Ministry of Education, Culture, Research, and Technology; Basic Education Data System; odd semester report data up to 30 November 2023*

Tabel 4.1.2 Jumlah Guru Menurut Tingkat Pendidikan di Kecamatan Candimulyo, 2023/2024
Table Number of Teachers by Educational Level in Candimulyo District, 2023/2024

Tingkat Pendidikan Educational Level	Negeri/Public	Swasta/Private	Jumlah/Total
(1)	(2)	(3)	(4)
Taman Kanak-Kanak (TK) ¹ Kindergarten ¹	–	29	29
Raudatul Athfal (RA) ² Raudatul Athfal (RA) ²	–	40	40
Sekolah Dasar (SD) ^{4,5} Elementary Schools ^{4,5}	184	–	184
Madrasah Ibtidaiyah (MI) ² Madrasah Ibtidaiyah (MI) ²	–	102	102
Sekolah Menengah Pertama (SMP) ^{4,5} Junior High Schools ^{4,5}	82	4	86
Madrasah Tsanawiyah (MTs) ² Madrasah Tsanawiyah (MTs) ²	–	16	16
Sekolah Menengah Atas (SMA) ^{4,5} Senior High Schools ^{4,5}	41	6	47
Sekolah Menengah Kejuruan (SMK) ^{4,5} Vocational High Schools ^{4,5}	0	10	10
Madrasah Aliyah (MA) ² Madrasah Aliyah (MA) ²	–	–	–

Catatan/Note: ³ Seluruh Raudatul Athfal (RA) berstatus swasta/All Raudatul Athfal (RA) are private

⁵ Jumlah guru termasuk kepala sekolah dan guru/The total of teachers including headmaster and teacher.

Sumber/Source: ¹ Kementerian Pendidikan, Kebudayaan, Riset, dan Teknologi; <https://dapo.kemdikbud.go.id/sp>; data semester genap per tanggal 3 September 2024 /Ministry of Education, Culture, Research, and Technology; <https://dapo.kemdikbud.go.id/sp>; even semester data as of 3 September 2024

² Kementerian Agama, EMIS, data semester genap laporan sampai dengan 30 Juni 2024/Ministry of Religious Affairs, EMIS, odd semester report data up to 30 June 2024

⁴ Kementerian Pendidikan, Kebudayaan, Riset, dan Teknologi; Sistem Data Pokok Pendidikan; data semester ganjil laporan sampai dengan 30 November 2023/Ministry of Education, Culture, Research, and Technology; Basic Education Data System; odd semester report data up to 30 November 2023

Tabel 4.1.3 Jumlah Murid Menurut Tingkat Pendidikan di Kecamatan Candimulyo, 2023/2024
Table Number of Pupils by Educational Level in Candimulyo District, 2023/2024

Tingkat Pendidikan Educational Level	Negeri/Public	Swasta/Private	Jumlah/Total
(1)	(2)	(3)	(4)
Taman Kanak-Kanak (TK) ¹ <i>Kindergarten</i> ¹	–	809	809
Raudatul Athfal (RA) ² <i>Raudatul Athfal (RA)</i> ²	–	467	467
Sekolah Dasar (SD) ⁴ <i>Elementary Schools</i> ⁴	2.892	–	2.892
Madrasah Ibtidaiyah (MI) ² <i>Madrasah Ibtidaiyah (MI)</i> ²	–	961	961
Sekolah Menengah Pertama (SMP) ⁴ <i>Junior High Schools</i> ⁴	1.387	67	1.454
Madrasah Tsanawiyah (MTs) ² <i>Madrasah Tsanawiyah (MTs)</i> ²	–	132	132
Sekolah Menengah Atas (SMA) ⁴ <i>Senior High Schools</i> ⁴	827	64	891
Sekolah Menengah Kejuruan (SMK) ⁴ <i>Vocational High Schools</i> ⁴	0	10	10
Madrasah Aliyah (MA) ² <i>Madrasah Aliyah (MA)</i> ²	–	–	–

Catatan/Note: ³Seluruh Raudatul Athfal (RA) berstatus swasta/All Raudatul Athfal (RA) are private

Sumber/Source: ¹ Kementerian Pendidikan, Kebudayaan, Riset, dan Teknologi; <https://dapo.kemdikbud.go.id/sp>; data semester genap per tanggal 3 September 2024 /Ministry of Education, Culture, Research, and Technology; <https://dapo.kemdikbud.go.id/sp>; even semester data as of 3 September 2024

² Kementerian Agama, EMIS, data semester genap laporan sampai dengan 30 Juni 2024/Ministry of Religious Affairs, EMIS, odd semester report data up to 30 June 2024

⁴ Kementerian Pendidikan, Kebudayaan, Riset, dan Teknologi; Sistem Data Pokok Pendidikan; data semester ganjil laporan sampai dengan 30 November 2023/Ministry of Education, Culture, Research, and Technology; Basic Education Data System; odd semester report data up to 30 November 2023

4.2 KESEHATAN DAN SOSIAL LAINNYA HEALTH AND OTHER SOCIAL AFFAIRS

Tabel 4.2.1 Banyaknya Desa¹/Kelurahan yang Memiliki Sarana Kesehatan Menurut Jenis Sarana Kesehatan di Kecamatan Candimulyo, 2019-2021
Number of Villages¹/Kelurahan Health Facilities by Type of Health Facilities in Candimulyo District, 2019–2021

Jenis Sarana Kesehatan <i>Type of Health Facilities</i>	2019	2020	2021
(1)	(2)	(3)	(4)
Rumah Sakit <i>Hospital</i>	–	–	–
Puskesmas Rawat Inap <i>Public Health Center with Inpatient Care</i>	–	–	–
Puskesmas Tanpa Rawat Inap <i>Public Health Center without Inpatient Care</i>	1	1	1
Puskesmas Pembantu <i>Subsidiary of Public Health Center</i>	3	3	3
Poliklinik/Balai Pengobatan <i>Polyclinic</i>	1	1	1
Apotek <i>Pharmacy</i>	–	1	2

Catatan/Note: ...
Sumber/Source: BPS, Pendataan Potensi Desa (Podes) 2019–2021/BPS-Statistics Indonesia, Village Potential Data Collecting 2019–2021

Tabel 4.2.2
Table

Jumlah Pasangan Usia Subur (PUS) Menurut Kepesertaan KB dan Desa/Kelurahan di Kecamatan Candimulyo, 2023
Number of Eligible Couples by Family Planning Participants and Village in Candimulyo District, 2023

Desa/Kelurahan Village	Peserta KB/Family Planning Participant		Bukan Peserta KB/ Non- Participant		PUS / Eligible Couples
	Jumlah	Percentase	Jumlah	Percentase	
(1)	(2)	(3)	(4)	(5)	(6)
001 Tampir Kulon	230	69,91	99	30,09	329
002 Tampir Wetan	305	69,63	133	30,37	438
003 Bateh	360	71,86	141	28,14	501
004 Trenten	553	80,85	131	19,15	684
005 Kebonrejo	363	74,23	126	25,77	489
006 Kembaran	249	71,35	100	28,65	349
007 Tegalsari	360	68,44	166	31,56	526
008 Podosoko	211	68,28	98	31,72	309
009 Tempak	270	70,50	113	29,50	383
010 Sidomulyo	190	73,93	67	26,07	257
011 Mejing	280	72,16	108	27,84	388
012 Surojoyo	575	80,08	143	19,92	718
013 Candimulyo	536	77,12	159	22,88	695
014 Giyanti	274	71,35	110	28,65	384
015 Sonorejo	774	76,33	240	23,67	1.014
016 Tembelang	318	75,00	106	25,00	424
017 Tempursari	90	64,75	49	35,25	139
018 Purworejo	188	67,38	91	32,62	279
019 Surodadi	276	72,63	104	27,37	380
Jumlah/Total	6.402	73,7	2.284	26,3	8.686

Sumber: Balai Pelayanan KB KS Kec. Candimulyo

Source: Family Planing and Family Welfare Service of Candimulyo District

Tabel 4.2.3 Jumlah Peserta KB Aktif Menurut Jenis Kontrasepsi dan Desa/Kelurahan di Kecamatan Candimulyo, 2023
Table Number of Family Planning Participants by Villages in Candimulyo District, 2023

Desa/Kelurahan Village	Peserta KB Non-Hormonal / Non Hormonal Family Planning Participant			
	IUD	MOW	MOP	Kondom
(1)	(2)	(3)	(4)	(5)
001 Tampir Kulon	71	5	3	3
002 Tampir Wetan	99	26	–	18
003 Bateh	74	11	1	2
004 Trenten	61	25	5	7
005 Kebonrejo	95	32	2	6
006 Kembaran	47	31	1	2
007 Tegalsari	110	9	4	9
008 Podosoko	60	18	–	7
009 Tempak	46	15	3	4
010 Sidomulyo	36	16	–	5
011 Mejing	53	5	10	8
012 Surojoyo	91	23	4	8
013 Candimulyo	108	37	3	10
014 Giyanti	43	6	1	–
015 Sonorejo	144	44	4	8
016 Tembelang	63	17	5	3
017 Tempursari	35	6	–	3
018 Purworejo	61	10	1	2
019 Surodadi	59	21	1	11
Jumlah/Total	1.356	357	48	116

Lanjutan Tabel 4.2.3/Continued Table 4.3.3

Desa/Kelurahan Village	Peserta KB Hormonal / Hormonal Family Planning Participant			Jumlah/ Total
	Implan	Suntik	Pil	
(1)	(6)	(7)	(8)	(9)
001 Tampir Kulon	20	116	12	230
002 Tampir Wetan	38	112	12	305
003 Bateh	34	225	13	360
004 Trenten	25	415	15	553
005 Kebonrejo	50	168	10	363
006 Kembaran	36	120	12	249
007 Tegalsari	18	198	12	360
008 Podosoko	21	90	15	211
009 Tempak	27	166	9	270
010 Sidomulyo	17	110	6	190
011 Mejing	24	149	31	280
012 Surojoyo	62	359	28	575
013 Candimulyo	91	257	30	536
014 Giyanti	40	168	16	274
015 Sonorejo	109	361	104	774
016 Tembelang	42	164	24	318
017 Tempursari	9	23	14	90
018 Purworejo	36	66	12	188
019 Surodadi	16	160	8	276
Jumlah/Total	715	3.427	383	6.402

Sumber: Balai Pelayanan KB KS Kec. Candimulyo

Source: Family Planing and Family Welfare Service of Candimulyo District

Tabel 4.2.4 Jumlah Pasangan Usia Subur (PUS) Yang Tidak Ikut Keluarga Berencana (KB) Menurut Desa/Kelurahan di Kecamatan Candimulyo, 2023
Number of Eligible Couples Non-Family Planning Participant by Villages in Candimulyo District, 2023

Desa/Kelurahan Village	Hamil/ Pregnant	Ingin Anak Segera/ Want a Baby Soon	Ingin Anak Ditunda / Want a baby Latter	Tidak Ingin Anak Lagi/ No More Baby	Jumlah/ Total
(1)	(2)	(3)	(4)	(5)	(6)
001 Tampir Kulon	17	52	13	17	99
002 Tampir Wetan	16	74	22	21	133
003 Bateh	15	80	22	24	141
004 Trenten	23	82	14	12	131
005 Kebonrejo	15	71	17	23	126
006 Kembaran	10	56	17	17	100
007 Tegalsari	10	88	31	37	166
008 Podosoko	9	56	16	17	98
009 Tempak	12	59	25	17	113
010 Sidomulyo	7	49	9	2	67
011 Mejing	11	54	21	22	108
012 Surojoyo	12	76	26	29	143
013 Candimulyo	21	75	35	28	159
014 Giyanti	14	54	20	22	110
015 Sonorejo	29	101	49	61	240
016 Tembelang	17	44	25	20	106
017 Tempursari	5	38	4	2	49
018 Purworejo	10	51	21	9	91
019 Surodadi	9	53	33	9	104
Jumlah/Total	262	1.213	420	389	2.284

Sumber: Balai Pelayanan KB KS Kec. Candimulyo
 Source: Family Planing and Family Welfare Service of Candimulyo District

Tabel 4.2.5
Table

Jumlah Pernikahan Menurut Usia Pengantin Pria di Kecamatan Candimulyo, 2023
Number of Marriage Based on Age of Groom in Candimulyo District, 2023

Desa/Kelurahan Village	< 19	19 - 21	> 21	Jumlah/ Total
(1)	(2)	(3)	(4)	(5)
001 Tampir Kulon	–	–	12	12
002 Tampir Wetan	–	–	12	12
003 Bateh	–	2	26	28
004 Trenten	–	–	18	18
005 Kebonrejo	–	–	9	9
006 Kembaran	1	–	6	7
007 Tegalsari	–	–	13	13
008 Podosoko	–	–	10	10
009 Tempak	1	1	18	20
010 Sidomulyo	–	–	14	14
011 Mejing	–	2	22	24
012 Surojoyo	–	1	23	24
013 Candimulyo	1	–	21	22
014 Giyanti	–	–	10	10
015 Sonorejo	–	2	12	14
016 Tembelang	–	–	13	13
017 Tempursari	–	–	7	7
018 Purworejo	–	2	12	14
019 Surodadi	2	3	41	46
Jumlah/Total	5	13	299	317

Sumber: Kantor Urusan Agama (KUA) Kecamatan Candimulyo
Source: Religious Affairs Office Candimulyo District

Tabel 4.2.6 Jumlah Pernikahan Menurut Usia Pengantin Wanita di Kecamatan Candimulyo, 2023
Table Number of Marriage Based on Age of Bride in Candimulyo District, 2023

Desa/Kelurahan Village	< 19	19 - 21	> 21	Jumlah/ Total
(1)	(2)	(3)	(4)	(5)
001 Tampir Kulon	–	–	12	12
002 Tampir Wetan	–	–	12	12
003 Bateh	–	3	25	28
004 Trenten	–	2	16	18
005 Kebonrejo	1	–	8	9
006 Kembaran	–	2	5	7
007 Tegalsari	–	2	11	13
008 Podosoko	–	–	10	10
009 Tempak	1	3	16	20
010 Sidomulyo	–	–	14	14
011 Mejing	1	2	21	24
012 Surojoyo	–	7	17	24
013 Candimulyo	1	1	20	22
014 Giyanti	–	1	9	10
015 Sonorejo	1	5	8	14
016 Tembelang	–	2	11	13
017 Tempursari	–	–	7	7
018 Purworejo	–	5	9	14
019 Surodadi	3	14	29	46
Jumlah/Total	8	49	260	317

Sumber: Kantor Urusan Agama (KUA) Kecamatan Candimulyo
 Source: Religious Affairs Office Candimulyo District

PERTANIAN

AGRICULTURE TAHUN 2024

PRODUCTION OF FEATURED
HORTICULTURAL CROPS

PRODUKSI TANAMAN
HORTIKULTURA UNGGULAN

PISANG
BANANA

849
KW/QUI



CABAI
CHILI

8.841
KW/QUI



PEPAYA
PAPAYA

5.627
KW/QUI



TOMAT
TOMATO

82
KW/QUI



DURIAN
DURIAN

5.751
KW/QUI



ANGGREK
ORCHID

205.750
TANGKAI



KECAMATAN CANDIMULYO

PENJELASAN TEKNIS

1. Data pokok tanaman pangan yang dikumpulkan adalah luas panen dan produktivitas (hasil per hektar). Produksi tanaman pangan merupakan hasil perkalian antara luas panen dengan produktivitas. Pengumpulan data luas panen dilakukan setiap bulan dengan pendekatan area kecamatan di seluruh wilayah Indonesia. Pengumpulan data produktivitas dilakukan melalui pengukuran langsung pada plot ubinan berukuran 2 1/2 m x 2 1/2 m. Pengumpulan data produktivitas dilakukan setiap subround (empat bulanan) pada waktu panen petani.

2. Data produksi padi dan palawija yang disajikan adalah dalam kualitas : gabah kering giling (padi), pipilan kering (jagung), biji kering (kedelai dan kacang tanah), dan umbi basah (ubi kayu dan ubi jalar).

3. Tanaman padi ada 2 jenis yaitu padi sawah dan padi ladang. Padi sawah adalah padi yang ditanam di lahan sawah, sedangkan padi ladang adalah padi yang ditanam di ladang atau lahan pertanian bukan sawah.

TECHNICAL NOTES

1. *The main food crops data collected consists of harvested area and production. Food crops production is generated by harvested area multiplied by productivity. The harvested area data is collected every month using sub district area approach in allsub district in Indonesia. The productivity data collection is conducted by a direct measurement in 2½ m x 2½ m crop cutting plot. The productivity measurement is conducted in every subround (four monthly) at the time when farmers are harvesting their crops.*

2. *Production of paddy and secondary crops data are presented in the form of: dry unhusked rice (paddy), dry loose maize (maize), dry shells crops (soybeans and peanuts), and fresh roots (cassava and sweet potatoes).*

3. *There are 2 types of rice plants, namely lowland rice and field rice. Lowland rice is rice grown in paddy fields, while field rice is rice grown in fields or agricultural land instead of rice fields.*

4. Tanaman sayuran semusim adalah tanaman sumber vitamin, garam mineral dan lain lain yang dikonsumsi dari bagian tanaman yang berupa daun, bunga, buah, dan umbinya, yang berumur kurang dari satu tahun.

5. Tanaman buah buahan semusim adalah tanaman sumber vitamin, garam mineral, dan lain lain yang dikonsumsi dari bagian tanaman yang berupa buah, berumur kurang dari satu tahun, tidak berbentuk pohon/rumpun tetapi menjalar dan berbatang lunak.

6. Tanaman buah buahan tahunan adalah tanaman sumber vitamin, garam mineral, dan lain lain yang dikonsumsi dari bagian tanaman yang berupa buah dan merupakan tanaman tahunan.

7. Tanaman sayuran tahunan adalah tanaman sumber vitamin, garam mineral, dan lain lain yang dikonsumsi dari bagian tanaman yang berupa daun dan atau buah yang berumur lebih dari satu tahun.

8. Tanaman biofarmaka adalah tanaman yang bermanfaat untuk obat obatan, kosmetik, dan kesehatan yang dikonsumsi atau digunakan dari bagian bagian tanaman seperti daun, batang, buah, umbi(rimpang) ataupun akar.

4. Seasonal vegetable plants are plants which are the sources of vitamin, mineral salt, etc, consumed from the part of the plant in the form of leaf, flower, fruit, and root with the age of less than one year.

5. Seasonal fruit plants are plants which are the sources of vitamin, mineral salt, etc, consumed from the part of the plant in the form of fruits. These plants are creep with the age of less than one year.

6. Annual fruit plants are plants which are the sources of vitamin, contained mineral salt, etc, consumed from the part of plant in the form of fruit and more than one year of age.

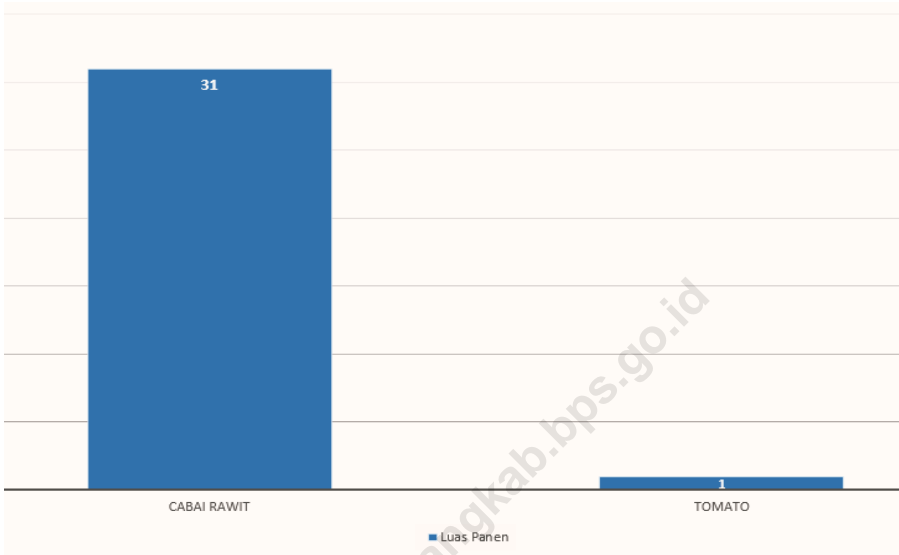
7. Annual vegetable plants are plants which are the sources of vitamin, contained mineral salt, etc, consumed from the part of the plant in the form of vegetable and more than one year of age.

8. Medicinal plants are plants which are useful for medicine. It is consumed from part of the plant such as leaf, flower, fruit, tuber, and root.

9. Tanaman hias adalah tanaman yang mempunyai nilai keindahan baik bentuk, warna daun, tajuk maupun bunganya, sering digunakan untuk penghias pekarangan dan lain sebagainya.

9. Ornamental plants are plants which have a beauty value, either in shape, colour of leaf or crown of flower, and they are often used as a yard decorator.

<https://magelangkab.bps.go.id>



Catatan/Note:
Sumber/Source:

...
BPS, Statistik Pertanian Hortikultura SPH-SBS/BPS-Statistics Indonesia,
Agricultural Statistic for Horticulture SPH-SBS

Gambar 5
Figures

Luas Panen Tanaman Sayuran dan Buah-buahan Semusim Menurut Jenis Tanaman di Kecamatan Candimulyo (ha), 2023
Harvested Area of Seasonal Vegetables and Fruits by Kind of Plant in Candimulyo District (ha), 2023

Tabel
Table 5.1

Luas Panen Tanaman Sayuran dan Buah-buahan Semusim Menurut Jenis Tanaman di Kecamatan Candimulyo (ha), 2020–2023
Harvested Area of Seasonal Vegetables and Fruits by Kind of Plant in Candimulyo District (ha), 2020–2023

Jenis Tanaman Kind of Plants	2020	2021	2022	2023
(1)	(2)	(3)	(4)	(5)
Sayuran/Vegetables:				
Bawang Merah/Shallots	–	–	–	–
Bawang Putih/Garlic	–	–	–	–
Cabai Besar/Chili/Big Chili	16	22	–	–
Cabai Rawit/Chili/Cayenne Pepper	8	14	31	31
Kentang/Potato	–	–	–	–
Kubis/Cabbage	–	–	–	–
Bawang Daun/Scallion	–	–	–	–
Buncis/String Bean	–	–	–	–
Kacang Panjang/Long Beans	–	–	–	–
Kembang Kol/Cauliflower	–	–	–	–
Ketimun/Cucumber	–	–	–	–
Petsai/Sawi/Chinese Cabbage/Mustard Green	–	–	–	–
Terung/Eggplant	–	–	–	–
Tomat/ Tomato	–	–	–	1
Wortel/Carrot	–	–	–	–
Buah-buahan/Fruits				
Melon/Melon	–	–	–	–
Semangka/Watermelon	–	–	–	–
Stroberi/Strawberry	–	–	–	–

Catatan/Note:

...

Sumber/Source:

BPS, Statistik Pertanian Hortikultura SPH-SBS/BPS-Statistics Indonesia,
Agricultural Statistic for Horticulture SPH-SBS

Tabel
Table 5.2

Produksi Tanaman Sayuran dan Buah-buahan Semusim Menurut Jenis Tanaman di Kecamatan Candimulyo (kuintal), 2020–2023
Production of Seasonal Vegetables and Fruits by Kind of Plant in Candimulyo District (quintal), 2020–2023

Jenis Tanaman Kind of Plants	2020	2021	2022	2023
(1)	(2)	(3)	(4)	(5)
Sayuran/Vegetables:				
Bawang Merah/Shallots	–	–	–	–
Bawang Putih/Garlic	–	–	–	–
Cabai Besar/Chili/Big Chili	504	1.568	–	–
Cabai Rawit/Chili/Cayenne Pepper	207	989	6.821	8.841
Kentang/Potato	–	–	–	–
Kubis/Cabbage	–	–	–	–
Bawang Daun/Scallion	–	–	–	–
Buncis/String Bean	–	–	–	–
Kacang Panjang/Long Beans	–	–	–	–
Kembang Kol/Cauliflower	–	–	–	–
Ketimun/Cucumber	–	–	–	–
Petsai/Sawi/Chinese Cabbae/Mustard Green	–	–	–	–
Terung/Eggplant	–	–	–	–
Tomat/Tomato	–	–	–	82
Wortel/Carrot	–	–	–	–
Buah-buahan/Fruits				
Melon/Melon	–	–	–	–
Semangka/Watermelon	–	–	–	–
Stroberi/Strawberry	–	–	–	–

Catatan/Note: ...

Sumber/Source: BPS, Statistik Pertanian Hortikultura SPH-SBS/BPS-Statistics Indonesia, Agricultural Statistic for Horticulture SPH-SBS

Tabel
Table 5.3

**Luas Panen Tanaman Biofarmaka Menurut Jenis Tanaman
di Kecamatan Candimulyo (m²), 2020–2023**
*Harvested Area of Medicinal Plants by Kind of Plant in
Candimulyo District (m²), 2020–2023*

Jenis Tanaman Kind of Plants	2020	2021	2022	2023
(1)	(2)	(3)	(4)	(5)
Jahe/ <i>Ginger</i>	7.500	–	6.000	–
Kencur/ <i>East Indian Galangal</i>	–	–	–	–
Kunyit/ <i>Turmeric</i>	2.500	–	–	2.000
Laos/Lengkuas/ <i>Galanga</i>	3.000	–	–	–
Kapulaga/ <i>Java Cardamom</i>	–	3.000	9.000	31.000
Temulawak/ <i>Java Turmeric</i>	–	–	–	–

Catatan/Note: ...

Sumber/Source:

BPS, Statistik Pertanian Hortikultura SPH-TBF/*BPS-Statistics Indonesia,
Agricultural Statistic for Horticulture SPH-TBF*

Tabel
Table 5.4

Produksi Tanaman Biofarmaka Menurut Jenis Tanaman di Kecamatan Candimulyo (kg), 2020–2023
Production of Medicinal Plants by Kind of Plant in Candimulyo District (kg), 2020–2023

Jenis Tanaman <i>Kind of Plants</i>	2020	2021	2022	2023
(1)	(2)	(3)	(4)	(5)
Jahe/ <i>Ginger</i>	2.200	–	3.720	–
Kencur/ <i>East Indian Galangal</i>	–	–	–	–
Kunyit/ <i>Turmeric</i>	1.550	–	–	9.000
Laos/Lengkuas/ <i>Galanga</i>	1.160	–	–	–
Kapulaga/ <i>Java Cardamom</i>	–	595	8.700	50.245
Temulawak/ <i>Java Turmeric</i>	–	–	–	–

Catatan/Note: ...

Sumber/Source: BPS, Statistik Pertanian Hortikultura SPH-TBF/BPS-Statistics Indonesia, *Agricultural Statistic for Horticulture SPH-TBF*

Tabel
Table 5.5

Luas Panen Tanaman Hias Menurut Jenis Tanaman di Kecamatan Candimulyo (m²), 2020–2023
Harvested Area of Ornamental Plants by Kind of Plant in Candimulyo District (m²), 2020–2023

Jenis Tanaman Kind of Plants	2020	2021	2022	2023
(1)	(2)	(3)	(4)	(5)
Anggrek Potong/Cut <i>Orchid</i>	–	3.000	–	–
Anggrek Pot/Potted <i>Orchid</i>	6.000	4.730	4.230	8.230
Krisan/ <i>Chrysantemum</i>	–	–	–	–
Mawar/ <i>Rose</i>	–	–	–	–
Sedap Malam/ <i>Tuberose</i>	–	–	–	–
Pakis/ <i>Leather Leaf Fern</i>	3.150	–	–	–
Sri Rejeki/ <i>Aglaonema</i>	1.600	470	480	650

Catatan/Note: Tahun 2020, data anggrek belum dibagi menjadi anggrek potong dan anggrek pot/ In 2020, orchid data has not been divided into cut orchids and potted orchids

Sumber/Source: BPS, Statistik Pertanian Hortikultura SPH-TH/BPS-Statistics Indonesia, *Agricultural Statistik for Horticulture SPH-TH*

Tabel 5.6 **Produksi Tanaman Hias Menurut Jenis Tanaman di Kecamatan Candimulyo (tangkai), 2020–2023**
Production of Ornamental Plants by Kind of Plant in Candimulyo District (stalks), 2020–2023

Jenis Tanaman <i>Kind of Plants</i>	2020	2021	2022	2023
(1)	(2)	(3)	(4)	(5)
Anggrek Potong/Cut <i>Orchid</i>	–	3.000	–	–
Anggrek Pot/Potted <i>Orchid</i>	6.000	4.730	40.130	205.750
Krisan/ <i>Chrysantemum</i>	–	–	–	–
Mawar/ <i>Rose</i>	–	–	–	–
Sedap Malam/ <i>Tuberose</i>	–	–	–	–
Pakis/ <i>Leather Leaf Fern</i>	3.150	–	–	–
Sri Rejeki/ <i>Aglaonema</i>	1.600	470	8.560	16.250

Catatan/Note: Tahun 2020, data anggrek belum dibagi menjadi anggrek potong dan anggrek pot/ In 2020, orchid data has not been divided into cut orchids and potted orchids

Sumber/Source: BPS, Statistik Pertanian Hortikultura SPH-TH/BPS-Statistics Indonesia, *Agricultural Statistik for Horticulture SPH-TH*

Tabel 5.7
Table

Produksi Buah-Buahan dan Sayuran Tahunan Menurut Jenis Tanaman di Kecamatan Candimulyo (kuintal), 2020–2023

Production of Annual Fruits and Vegetables by Kind of Plant in Candimulyo District (quintal), 2020–2023

Jenis Tanaman Kind of Plants	2020	2021	2022	2023
(1)	(2)	(3)	(4)	(5)
Buah–Buahan/Fruits:				
Durian/ <i>Durian</i>	16.630	14.622	17.910	5.751
Jeruk Siam/Kepron/ <i>Orange/Tangerine</i>	–	–	–	–
Mangga/ <i>Mango</i>	206	–	–	90
Pepaya/ <i>Papaya</i>	2.561	1.105	1.979	5.627
Pisang/ <i>Banana</i>	2.658	2.585	3.278	849
Salak/ <i>Snakefruit</i>	4.564	3.036	1.899	1.107
Nangka/ <i>Jackfruit</i>	630	603	–	416
Jambu Biji/ <i>Guava</i>	–	–	–	–
Sayuran/Vegetables:				
Jengkol/ <i>Jengkol</i>	–	–	–	–
Melinjo/ <i>Gnetum/Melinjo</i>	–	–	–	–
Petai/ <i>Twisted Cluster Bean</i>	–	–	750	–

Catatan/Note: ...

Sumber/Source: BPS, Statistik Pertanian Hortikultura SPH–BST/BPS–Statistics Indonesia, *Agricultural Statistic for Horticulture SPH–BST*

Tabel
Table 5.8

Luas Luas Tanam, Luas Puso, dan Luas Panen Tanaman Jagung Menurut Bulan di Kecamatan Candimulyo (Ha), 2023
Planting Area, Damaged Area and Harvest Area of Corn by month in Candimulyo District (hectar), 2023

Bulan/ Month	Luas Tanam Planting Area	Luas Puso Damaged Area	Luas Panen Harvest Area
(1)	(2)	(3)	(4)
Januari/January	–	–	31,8
Februari/February	–	–	13,5
Maret/March	–	–	1,1
April/April	–	–	–
Mei/May	–	–	–
Juni/June	13,5	–	–
Juli/July	6,7	–	–
Agustus/August	2,6	–	–
September/September	–	–	13,5
Oktober/October	–	–	6,7
November/November	1,9	–	2,6
Desember/December	3,9	–	–
Jumlah/Total	28,6	–	69,2

Sumber: Hasil Olah Sistem Pengolahan Data Statistik Tanaman Pangan (SIMTP) Kabupaten Magelang
Source: Processing Results of Food Crops Statistical Data Processing System (SIMTP) Magelang Regency

Tabel
Table 5.9

Luas Tanam, Luas Puso, dan Luas Panen Tanaman Kacang Tanah Menurut Bulan di Kecamatan Candimulyo (Ha), 2023
Planting Area, Damaged Area and Harvest Area of Peanuts by Month in Candimulyo District (hectar), 2023

Bulan/ Month	Luas Tanam Planting Area	Luas Puso Damaged Area	Luas Panen Harvest Area
(1)	(2)	(3)	(4)
Januari/January	–	–	0,5
Februari/February	–	–	–
Maret/March	–	–	–
April/April	–	–	–
Mei/May	–	–	–
Juni/June	8,2	–	–
Juli/July	2,3	–	–
Agustus/August	2,3	–	0,5
September/September	–	–	7,7
Oktober/October	–	–	2,3
November/November	–	–	2,3
Desember/December	–	–	–
Jumlah/Total	12,8	–	13,3

Sumber: Hasil Olah Sistem Pengolahan Data Statistik Tanaman Pangan (SIMTP) Kabupaten Magelang
Source: Processing Results of Food Crops Statistical Data Processing System (SIMTP) Magelang Regency

Tabel
Table 5.10

Luas Tanam, Luas Puso, dan Luas Panen Tanaman Ubi Kayu Menurut Bulan di Kecamatan Candimulyo (Ha), 2023
Planting Area, Damaged Area and Harvest Area of Cassava by Month in Candimulyo District (hectar), 2023

Bulan/ Month	Luas Tanam Planting Area	Luas Puso Damaged Area	Luas Panen Harvest Area
(1)	(2)	(3)	(4)
Januari/January	–	–	6,0
Februari/February	–	–	4,4
Maret/March	–	–	1,0
April/April	–	–	0,5
Mei/May	–	–	0,3
Juni/June	5,4	–	6,0
Juli/July	4,9	–	2,7
Agustus/August	5,2	–	1,5
September/September	0,3	–	1,0
Oktober/October	0,3	–	1,8
November/November	–	–	0,9
Desember/December	–	–	1,1
Jumlah/Total	16,1	–	27,2

Sumber: Hasil Olah Sistem Pengolahan Data Statistik Tanaman Pangan (SIMTP) Kabupaten Magelang
Source: Processing Results of Food Crops Statistical Data Processing System (SIMTP) Magelang Regency

Tabel
Table 5.11

Luas Tanam, Luas Puso, dan Luas Panen Tanaman Ubi Jalar Menurut Bulan di Kecamatan Candimulyo (Ha), 2023
Planting Area, Damaged Area and Harvest Area of Sweet Potato by month in Candimulyo District (hectar), 2023

Bulan/ Month	Luas Tanam Planting Area	Luas Puso Damaged Area	Luas Panen Harvest Area
(1)	(2)	(3)	(4)
Januari/January	–	–	–
Februari/February	–	–	–
Maret/March	–	–	–
April/April	–	–	–
Mei/May	–	–	–
Juni/June	–	–	–
Juli/July	10,8	–	–
Agustus/August	3,6	–	–
September/September	0,2	–	7,0
Oktober/October	–	–	2,5
November/November	–	–	3,6
Desember/December	–	–	0,2
Jumlah/Total	14,6	–	13,3

Sumber: Hasil Olah Sistem Pengolahan Data Statistik Tanaman Pangan (SIMTP) Kabupaten Magelang
Source: Processing Results of Food Crops Statistical Data Processing System (SIMTP) Magelang Regency

Tabel
Table 5.12**Luas Luas Tanam, Luas Puso, dan Luas Panen Tanaman Talas Menurut Bulan di Kecamatan Candimulyo (Ha), 2023**
Planting Area, Damaged Area and Harvest Area of Taro Potato by month in Candimulyo District (hectar), 2023

Bulan/ Month	Luas Tanam Planting Area	Luas Puso Damaged Area	Luas Panen Harvest Area
(1)	(2)	(3)	(4)
Januari/January	–	–	–
Februari/February	–	–	–
Maret/March	–	–	–
April/April	–	–	–
Mei/May	–	–	–
Juni/June	–	–	–
Juli/July	–	–	–
Agustus/August	–	–	–
September/September	–	–	–
Oktober/October	–	–	–
November/November	–	–	–
Desember/December	–	–	–
Jumlah/Total	–	–	–

Sumber: Hasil Olah Sistem Pengolahan Data Statistik Tanaman Pangan (SIMTP) Kabupaten Magelang
 Source: Processing Results of Food Crops Statistical Data Processing System (SIMTP) Magelang Regency

Tabel
Table 5.13

Luas Tanam, Luas Puso, dan Luas Panen Tanaman Kentang Menurut Bulan di Kecamatan Candimulyo (Ha), 2023
Planting Area, Damaged Area and Harvest Area of Potato by Month in Candimulyo District (hectar), 2023

Bulan/ Month	Luas Tanam (Ha)/ Planting Area (Ha)	Luas Puso (Ha)/ Damaged Area (Ha)	Luas Panen (Ha)/ Harvest Area (Ha)	Produksi (Kuintal) / Production (Quintal)
(1)	(2)	(3)	(4)	(5)
Januari/January	-	-	-	-
Februari/February	-	-	-	-
Maret/March	-	-	-	-
April/April	-	-	-	-
Mei/May	-	-	-	-
Juni/June	-	-	-	-
Juli/July	-	-	-	-
Agustus/August	-	-	-	-
September/September	-	-	-	-
Oktober/October	-	-	-	-
November/November	-	-	-	-
Desember/December	-	-	-	-
Jumlah/Total	-	-	-	-

Sumber: Hasil Olah Sistem Pengolahan Data Statistik Tanaman Pangan (SIMTP) Kabupaten Magelang
Source: Processing Results of Food Crops Statistical Data Processing System (SIMTP) Magelang Regency

Tabel
Table 5.14

Luas Luas Tanam, Luas Puso, dan Luas Panen Tanaman Cabai Rawit Menurut Bulan di Kecamatan Candimulyo (Ha), 2023
Planting Area, Damaged Area and Harvest Area of Cayenne by month in Candimulyo District (hectar), 2023

Bulan/ Month	Luas Tanam (Ha)/ Planting Area (Ha)	Luas Puso (Ha)/ Damaged Area (Ha)	Luas Panen (Ha)/ Harvest Area (Ha)	Produksi (Kuintal) / Production (Quintal)
(1)	(2)	(3)	(4)	(5)
Januari/January	0,80	–	5,00	324,00
Februari/February	0,70	–	9,00	695,00
Maret/March	6,00	–	8,00	560,00
April/April	2,00	–	8,00	560,00
Mei/May	2,00	–	9,00	630,00
Juni/June	2,00	–	533,00	533,00
Juli/July	2,00	–	9,00	474,00
Agustus/August	2,00	–	11,00	737,00
September/September	6,00	–	10,00	610,00
Oktober/October	8,00	–	6,00	341,00
November/November	7,00	–	16,00	992,00
Desember/December	9,00	–	8,00	365,00
Jumlah/Total	47,50	–	632,00	6.821,00

Sumber: Hasil Olah Sistem Pengolahan Data Statistik Tanaman Pangan (SIMTP) Kabupaten Magelang
Source: Processing Results of Food Crops Statistical Data Processing System (SIMTP) Magelang Regency

Tabel
Table 5.15

Luas Tanam, Luas Puso, dan Luas Panen Tanaman Bawang Merah Menurut Bulan di Kecamatan Candimulyo (Ha), 2023
Planting Area, Damaged Area and Harvest Area of Red Onion by Month in Candimulyo District (hectar), 2023

Bulan/ Month	Luas Tanam (Ha)/ Planting Area (Ha)	Luas Puso (Ha)/ Damaged Area (Ha)	Luas Panen (Ha)/ Harvest Area (Ha)	Produksi (Kuintal) / Production (Quintal)
(1)	(2)	(3)	(4)	(5)
Januari/January	-	-	-	-
Februari/February	-	-	-	-
Maret/March	-	-	-	-
April/April	-	-	-	-
Mei/May	-	-	-	-
Juni/June	-	-	-	-
Juli/July	-	-	-	-
Agustus/August	-	-	-	-
September/September	-	-	-	-
Oktober/October	-	-	-	-
November/November	-	-	-	-
Desember/December	-	-	-	-
Jumlah/Total	-	-	-	-

Sumber: Hasil Olah Sistem Pengolahan Data Statistik Tanaman Pangan (SIMTP) Kabupaten Magelang
Source: Processing Results of Food Crops Statistical Data Processing System (SIMTP) Magelang Regency

Tabel
Table 5.16

Luas Tanam, Luas Puso, dan Luas Panen Bawang Putih Menurut Bulan di Kecamatan Candimulyo (Ha), 2023
Planting Area, Damaged Area and Harvest Area of Garlic by Month in Candimulyo District (hectar), 2023

Bulan/ Month	Luas Tanam (Ha)/ Planting Area (Ha)	Luas Puso (Ha)/ Damaged Area (Ha)	Luas Panen (Ha)/ Harvest Area (Ha)	Produksi (Kuintal) / Production (Quintal)
(1)	(2)	(3)	(4)	(5)
Januari/January	-	-	-	-
Februari/February	-	-	-	-
Maret/March	-	-	-	-
April/April	-	-	-	-
Mei/May	-	-	-	-
Juni/June	-	-	-	-
Juli/July	-	-	-	-
Agustus/August	-	-	-	-
September/September	-	-	-	-
Oktober/October	-	-	-	-
November/November	-	-	-	-
Desember/December	-	-	-	-
Jumlah/Total	-	-	-	-

Sumber: Hasil Olah Sistem Pengolahan Data Statistik Tanaman Pangan (SIMTP) Kabupaten Magelang
Source: Processing Results of Food Crops Statistical Data Processing System (SIMTP) Magelang Regency

Tabel 5.17
Table

Luas Tanam, Luas Puso, dan Luas Panen Kacang Panjang Menurut Bulan di Kecamatan Candimulyo (Ha), 2023
Planting Area, Damaged Area and Harvest Area of Long Beans by Month in Candimulyo District (hectar), 2023

Bulan/ Month	Luas Tanam (Ha)/ Planting Area (Ha)	Luas Puso (Ha)/ Damaged Area (Ha)	Luas Panen (Ha)/ Harvest Area (Ha)	Produksi (Kuintal) / Production (Quintal)
(1)	(2)	(3)	(4)	(5)
Januari/January	-	-	-	-
Februari/February	-	-	-	-
Maret/March	-	-	-	-
April/April	-	-	-	-
Mei/May	-	-	-	-
Juni/June	-	-	-	-
Juli/July	-	-	-	-
Agustus/August	-	-	-	-
September/September	-	-	-	-
Oktober/October	-	-	-	-
November/November	-	-	-	-
Desember/December	-	-	-	-
Jumlah/Total	-	-	-	-

Sumber: Hasil Olah Sistem Pengolahan Data Statistik Tanaman Pangan (SIMTP) Kabupaten Magelang
Source: Processing Results of Food Crops Statistical Data Processing System (SIMTP) Magelang Regency

DATA

MENCERDASKAN BANGSA

Enlighten The Nation



**BADAN PUSAT STATISTIK
KABUPATEN MAGELANG**
BPS-STATISTICS MAGELANG REGENCY

Jl. Soekarno-Hatta No. 4 Kota Mungkid 56511
Telp./Faks. (0293) 788143 E-mail: bps3308@bps.go.id
Homepage: <https://magelangkab.bps.go.id>

