

# KECAMATAN LEBONG UTARA DALAM ANGKA 2019



**BADAN PUSAT STATISTIK  
KABUPATEN LEBONG**



# KECAMATAN LEBONG UTARA DALAM ANGKA 2019



**BADAN PUSAT STATISTIK  
KABUPATEN LEBONG**



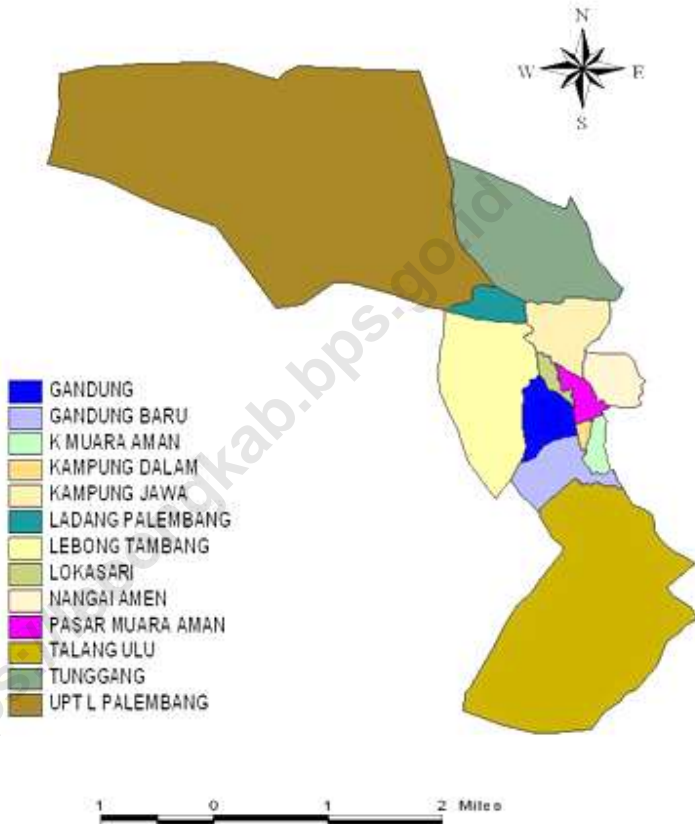
## **KECAMATAN LEBONG UTARA DALAM ANGKA 2019**

<b>No. ISBN</b>	:	
<b>No. Publikasi</b>	:	<b>17070.1909</b>
<b>Katalog</b>	:	<b>1102001.1707050</b>
<b>Ukuran Buku</b>	:	<b>14,8 x 21 cm</b>
<b>Jumlah halaman</b>	:	<b>xx + 83 halaman</b>
<b>Penyusun Naskah</b>	:	<b>BPS KABUPATEN LEBONG</b>
<b>Penyunting</b>	:	<b>BPS KABUPATEN LEBONG</b>
<b>Gambar Kulit</b>	:	<b>BPS KABUPATEN LEBONG</b>
<b>Diterbitkan Oleh</b>	:	<b>©BPS Kabupaten Lebong</b>

**Dilarang mengumumkan, mendistribusikan, mengkomunikasikan, dan/atau menggandakan sebagian atau seluruh isi buku ini untuk tujuan komersil tanpa izin tertulis dari Badan Pusat Statistik Kabupaten Lebong**

<https://lebongkab.bps.go.id>

# SKETSA PETA WILAYAH ADMINISTRASI KECAMATAN LEBONG UTARA



**Peringatan :** Sketsa Peta ini dibuat oleh BPS berdasarkan Blok Sensus Wilayah Pemetaan pada saat Sensus Penduduk 2010. Sketsa peta ini hanya digunakan untuk memudahkan kegiatan pendataan oleh BPS. Sketsa ini tidak bisa diklaim untuk dijadikan sebagai batas wilayah administrasi kecamatan.

<https://lebongkab.bps.go.id>



## **KEPALA BPS KABUPATEN LEBONG**



**Ir. Sriwiyana Teguh Ananto, M.Si**

<https://lebongkab.bps.go.id>



## KATA PENGANTAR

Buku publikasi KECAMATAN LEBONG UTARA DALAM ANGKA 2019 merupakan publikasi statistik rutin tahunan yang dilakukan oleh Badan Pusat Statistik (BPS) Kabupaten Lebong.

Data dalam publikasi ini terdiri atas data primer dan data sekunder. Data primer bersumber dari BPS melalui kegiatan survei ataupun sensus, dan data sekunder bersumber dari dinas/instansi/ lembaga pemerintahan baik yang ada di Kabupaten Lebong maupun instansi lain yang dapat mendukung kelengkapan data dalam publikasi ini. Untuk memudahkan pemahaman, kami sertakan juga analisis sederhana.

Akhir kata, kami mengharapkan saran, masukan, ataupun kritik yang bermanfaat guna perbaikan publikasi selanjutnya. Demikian disampaikan, terima kasih.

Tubei, September 2019

KEPALA BPS LEBONG

**Ir. Sriwiyana Teguh Ananto, M.Si**

<https://lebongkab.bps.go.id>

---

# DAFTAR ISI

<b>Uraian</b>	<b>Halaman</b>
KATA PENGANTAR .....	iv
DAFTAR ISI .....	v
DAFTAR TABEL.....	vi
DAFTAR GAMBAR.....	x
PENJELASAN UMUM .....	xi
BAB I GEOGRAFI .....	1
BAB II PEMERINTAHAN .....	7
BAB III PENDUDUK DAN KETENAGAKERJAAN.....	15
BAB IV SOSIAL .....	25
BAB V PERTANIAN .....	45
BAB VI PERINDUSTRIAN, PERTAMBANGAN DAN ENERGI .....	59
BAB VII PERDAGANGAN, TRANSPORTASI, DAN KOMUNIKASI ..	67
BAB VIII KEUANGAN .....	75

<https://lebongkab.bps.go.id>

## DAFTAR TABEL

Tabel	Halaman
 <b>BAB I</b>	
1.1. Luas Wilayah Menurut Kecamatan di Kabupaten Lebong, 2018 .....	4
1.2. Lokasi Kelurahan/Desa Terhadap Kawasan Hutan di Kecamatan Lebong Utara, 2018 .....	5
 <b>BAB II</b>	
2.1. Banyaknya Kelurahan, Desa, dan Satuan Lingkungan Setempat Lainnya di Kecamatan Lebong Utara, 2018 .....	11
2.2. Jumlah Kepala RW, RT, Dusun, menurut Kelurahan/Desa di Kecamatan Lebong Utara, 2018 .....	12
2.3. Jarak Kelurahan/Desa di Kecamatan Lebong Utara ke Kantor Kecamatan Lebong Utara, 2018 .....	13
2.4. Jarak Kelurahan/Desa di Kecamatan Lebong Utara ke Ibukota Kabupaten Lebong, 2018 .....	14
2.5. Jumlah Kepala Dusun (Kadus), Kepala Urusan (Kaur), Badan Pertimbangan Desa (BPD), dan Lainnya menurut Kelurahan/Desa di Kecamatan Lebong Utara, 2017 .....	13
 <b>BAB III</b>	
3.1. Jumlah Penduduk Menurut Kecamatan dan Jenis Kelamin di Kabupaten Lebong, 2018 .....	19
3.2. Jumlah Penduduk di Kecamatan Lebong Utara, 2010 - 2018	20

3.3.	Jumlah Penduduk tercatat menurut Kelurahan/Desa di Kecamatan Lebong Utara, 2018 .....	21
3.4.	Jumlah Keluarga menurut Kelurahan/Desa di Kecamatan Lebong Utara, 2018 .....	22
3.5.	Jumlah Keluarga Pertanian menurut Kelurahan/Desa di Kecamatan Lebong Utara, 2018 .....	23
3.6.	Lapangan usaha sebagian besar penduduk menurut Kelurahan/Desa di Kecamatan Lebong Utara, 2018 .....	24

**BAB IV**

4.1	Jumlah Sekolah Menurut Jenjang dan Statusnya pada Sekolah Dalam Naungan Kementerian Pendidikan Nasional di Kecamatan Lebong Utara, 2018 .....	31
4.2	Jumlah Murid, Guru dan Rasionya Menurut Jenjang & Status Sekolah Dalam Naungan Kementerian Pendidikan Nasional di Kecamatan Lebong Utara, 2018 .....	32
4.3	Jumlah Sekolah Menurut Jenjang dan Status Sekolah pada Sekolah Dalam Naungan Kementerian Agama di Kecamatan Lebong Utara, 2018 .....	33
4.4	Jumlah Murid, Guru dan Rasionya Menurut Jenjang Pendidikan dan Status Sekolah Dalam Naungan Kementerian Agama di Kecamatan Lebong Utara, 2018...	34
4.5	Banyaknya Fasilitas Kesehatan di Kecamatan Lebong Utara, 2018 .....	35
4.6	Banyaknya Tenaga Kesehatan di Kecamatan Lebong Utara, 2018 .....	36
4.7	Jumlah Pasangan Usia Subur (PUS), Peserta KB Aktif, dan Peserta KB Baru di Kecamatan Lebong Utara, 2018 .....	37
4.8	Jumlah Peserta KB Baru dan Peserta KB Aktif menurut Metode Kontrasepsi di Kecamatan Lebong Utara, 2018 ...	38



4.9	Jumlah Tempat Pelayanan Keluarga Berencana di Kecamatan Lebong Utara, 2018 .....	39
4.10	Jumlah Panti Asuhan, Organisasi Sosial, dan Karang Taruna di Kecamatan Lebong Utara, 2018 .....	40
4.11	Banyaknya Tenaga BABINSA dan BHABINKANTIBMAS di Kecamatan Lebong Utara, 2018 .....	41
4.12	Jumlah Tempat Ibadah Menurut Kelurahan/Desa di Kecamatan Lebong Utara, 2018 .....	42
4.13	Jumlah Objek Wisata dan Cagar Budaya menurut Kelurahan/Desa di Kecamatan Lebong Utara, 2018 .....	43
4.14	Jumlah Kelompok Kesenian di Kecamatan Lebong Utara, 2018 .....	44

## **BAB V**

5.1	Luas Panen Padi menurut Kabupaten/Kota di Provinsi Bengkulu, 2018 .....	48
5.2	Produksi Padi Setara Beras menurut Kabupaten/Kota di Provinsi Bengkulu, 2018 .....	49
5.3	Jumlah Produksi Tanaman Buah di Kecamatan Lebong Utara, 2018 .....	50
5.4	Luas Tanaman Perkebunan di Kecamatan Lebong Utara, 2018 .....	51
5.5	Jumlah Petani Tanaman Perkebunan di Kecamatan Lebong Utara, 2018 .....	52
5.6	Populasi Ternak di Kecamatan Lebong Utara, 2018 .....	53
5.7	Populasi Unggas di Kecamatan Lebong Utara, 2018 .....	54
5.8	Jumlah Rumah Tangga Perikanan Budidaya di Kecamatan Lebong Utara, 2018 .....	55

5.9	Luas Area Produksi Perikanan Budidaya di Kecamatan Lebong Utara, 2018 .....	56
5.10	Jumlah Produksi Perikanan Budidaya di Kecamatan Lebong Utara, 2018 .....	57
5.11	Jumlah Tempat Penggilingan Padi Menurut Kelurahan/Desa di Kecamatan Lebong Utara, 2018 .....	58

**BAB VI**

6. 1.	Jumlah Usaha Besar dan Sedang di Kecamatan Lebong Utara, 2018 .....	63
6. 2.	Jumlah Keluarga pengguna Listrik PLN, Listrik Non PLN, dan Non Listrik di Kecamatan Lebong Utara, 2018 .....	64
6. 3.	Bahan Bakar yang Digunakan Sebagian Besar Masyarakat Menurut Kelurahan/Desa di Kecamatan Lebong Utara, 2018	65

**BAB VII**

7.1	Jumlah Warung/Toko Sembako dan Warung/Toko Kelontong, dan Pasar Permanen menurut Kelurahan/Desa di Kecamatan Lebong Utara, 2018.....	71
7.2	Jumlah Keluarga Berlangganan Telepon Kabel/Internet Telkom menurut Kelurahan/Desa di Kecamatan Lebong Utara .....	72
7.3	Jumlah BTS ( <i>Base Transceiver Station</i> ) dan Operator Seluler Yang Menjangkau Kelurahan/Desa di Kecamatan Lebong Utara, 2018 .....	61

**BAB VIII**

8. 1.	Target dan Realisasi Wajib Pajak Bumi dan Bangunan di Kecamatan Lebong Utara, 2015 - 2018 .....	79
-------	---	----

---

8. 2. Target dan Realisasi Pajak Bumi dan Bangunan di Kecamatan Lebong Utara, 2015 - 2018 .....	80
8. 3. Persentase Penerimaan Pajak Bumi dan Bangunan menurut Kelurahan/Desa di Kecamatan Lebong Utara, 2015 – 2018 .....	81
8. 4. Target dan Realisasi Pelaksanaan Anggaran Pendapatan dan Belanja Desa TA 2018 menurut Kelurahan/Desa di Kecamatan Lebong Utara .....	82
8. 5. Target dan Realisasi Penerimaan Asli Desa TA 2018 menurut Kelurahan/Desa di Kecamatan Lebong Utara ....	83

<https://lebongkab.bps.go.id>

---

## DAFTAR GAMBAR

<b>Gambar</b>	<b>Halaman</b>
1. Perkembangan Jumlah Penduduk di Kecamatan Lebong Utara, 2010 – 2018 .....	17
2. Jumlah Sarana Pendidikan Menurut Jenjang Pendidikan di Kecamatan Lebong Utara, 2018 .....	27
3. Target dan Realisasi Penerimaan Pajak Kecamatan Lebong Utara, 2015 - 2018 .....	78

<https://lebongkab.bps.go.id>

## PENJELASAN UMUM

Tanda-tanda, satuan-satuan dan lain-lainnya yang digunakan dalam publikasi ini, adalah sebagai berikut:

### 1. TANDA-TANDA

Data tidak tersedia .....	:	-
Data dapat diabaikan .....	:	0
Tanda desimal .....	:	,

### 2. SATUAN

Kilometer (km) .....	:	1000 meter
Hektar (ha) .....	:	10000 m <sup>2</sup>
Ton .....	:	1000 kg

### 3. KONVERSI

1 Kilometer Persegi (km <sup>2</sup> )	=	100 Hektar Are
--	---	----------------

### 3. SINGKATAN

BPS	:	Badan Pusat Statistik
KSK	:	Koordinator Statistik Kecamatan
KB	:	Keluarga Berencana
KUD	:	Koperasi Unit Desa
PERDA	:	Peraturan Daerah
PEMDA	:	Pemerintah Daerah
SD	:	Sekolah Dasar
SMP	:	Sekolah Menengah Pertama
SMA	:	Sekolah Menengah Atas
SMK	:	Sekolah Menengah Kejuruan
SLTP	:	Sekolah Lanjutan Tingkat Pertama
SLTA	:	Sekolah Lanjutan Tingkat Atas
SLS	:	Satuan Lingkungan Setempat
RSUD	:	Rumah Sakit Umum Daerah
Puskesmas	:	Pusat Kesehatan Masyarakat
Posyandu	:	Pos Pelayanan Terpadu
Polindes	:	Pos Bersalin Desa



# BAB I

## GEOGRAFI

<https://lebonglmb.bps.go.id>

<https://lebongkab.bps.go.id>

**BAB I.**

**GEOGRAFI**

Kabupaten Lebong terletak pada  $101^{\circ} - 102^{\circ}$  Bujur Timur dan  $02^{\circ}65' - 03^{\circ}6'$  Lintang Selatan. Berdasarkan data analisis spasial tata guna tanah oleh Badan Pertanahan Nasional Kabupaten Lebong luas wilayah Kabupaten Lebong sekitar  $159.472 \text{ km}^2$  yang terbagi atas 12 (dua belas) kecamatan, dan wilayah Kecamatan Lebong Utara seluas  $3.713 \text{ km}^2$  atau sekitar 2,33% dari luas Kabupaten Lebong.

Secara geografis, Kecamatan Lebong Utara meski berada di hamparan, namun hampir sebagian besar wilayah kecamatan berada di kaki bukit karena berada di sekitar kaki bukit. Hal ini menjadikan wilayah kecamatan ini rawan bencana alam seperti tanah longsor.

Berikut batas-batas wilayah Kecamatan Lebong Utara :

- Sebelah utara berbatasan dengan Kecamatan Pinang Belapis
- Sebelah selatan berbatasan dengan Kecamatan Pelabai
- Sebelah timur berbatasan dengan Amen
- Sebelah barat berbatasan dengan Kabupaten Bengkulu Utara.

Kecamatan Lebong Utara dilewati sungai besar yang dikenal dengan nama Air Kotok dan Air Amen, yang kemudian bermuara ke Sungai Air Ketahun di desa Tunggang.

**Tabel 1.1 Luas Wilayah Menurut Kecamatan di Kabupaten Lebong, 2018**

(km<sup>2</sup>-%)

Kecamatan	Luas Wilayah	Persentase
(1)	(2)	(3)
Rimbo Pengadang	13.548	8,5
Topos	21.422	13,43
Lebong Selatan	27.982	17,54
Bingin Kuning	10.090	6,33
Lebong Sakti	5.568	3,49
Lebong Tengah	7.126	4,47
Amen	1.658	1,04
Uram Jaya	7.158	4,49
Lebong Utara	3.713	2,33
Pinang Belapis	54.307	34,05
Pelabai	3.860	2,42
Lebong Atas	3.040	1,91
<b>Jumlah</b>	<b>159.472</b>	<b>100</b>

Sumber : Badan Pertanahan Nasional Kabupaten Lebong

**Tabel 1.2 Lokasi Kelurahan/Desa Terhadap Kawasan Hutan di Kecamatan Lebong Utara, 2018**

<b>Lokasi Desa/ Kelurahan</b>	<b>Jumlah Kelurahan/Desa</b>
<b>(1)</b>	<b>(2)</b>
<b>Didalam Kawasan Hutan</b>	<b>0</b>
<b>Ditepi/ Sekitar Kawasan Hutan</b>	<b>6</b>
<b>Diluar Kawasan Hutan</b>	<b>6</b>
<b>Fungsi Hutan (Konservasi/ Produksi)</b>	<b>0</b>

Sumber : Kantor Kecamatan Lebong Utara

<https://lebongkab.bps.go.id>

# **BAB II**

## **PEMERINTAHAN**

<https://lebo.mkab.br.go.id>

<https://lebongkab.bps.go.id>



## BAB II.

### PEMERINTAHAN

Kecamatan Lebong Utara merupakan Kecamatan tertua sejak masih menjadi bagian dari Kabupaten Rejang Lebong hingga terbentuk Kabupaten Lebong pada tahun 2003. Awal mulanya wilayah administrasi Kecamatan Lebong Utara sangat luas, dengan adanya pemekaran wilayah melalui Peraturan Daerah (PERDA) tahun 2008, Kecamatan Lebong Utara kemudian dibagi menjadi 5 Kecamatan yaitu Kecamatan Lebong Utara, Kecamatan Amen, Kecamatan Pinang Belapis, Kecamatan Uram Jaya, dan Kecamatan Lebong Tengah.

Hingga tahun 2019 Kecamatan Lebong Utara memiliki 12(dua belas) wilayah administratif setingkat Kelurahan/Desa yakni Kelurahan Pasar Muara Aman, Kelurahan Kampung Jawa, Desa Nangai Amen, Desa Kampung Muara Aman, Desa Gandung, Desa Gandung Baru, Desa Tunggang, Desa Lokasari, Desa Lebong Tambang, Desa Ladang Palembang, Desa Kampung Dalam dan Desa Talang Ulu.

Pusat pemerintahan Kecamatan Lebong Utara berada di Desa Gandung Baru dengan jarak ke Ibukota Kabupaten  $\pm$  5 Km dan tidak jauh dari pusat pertokoan. Jarak antar desa ke pusat pemerintahan di Kecamatan Lebong Utara relatif berdekatan, sehingga masyarakat di

## **II. PEMERINTAHAN**

---

kecamatan ini tergolong mudah untuk mengakses atau berhubungan langsung dengan pusat pemerintahan kecamatan. Desa yang memiliki akses yang cukup jauh dari Kantor Pemerintahan Kecamatan Lebong Utara yakni Desa Ladang Palembang dengan jarak akses  $\pm$  3 Km.

<https://lebongkab.bps.go.id>

**Tabel 2.1 Banyaknya Kelurahan/Desa dan Satuan Lingkungan Setempat Lainnya di Kecamatan Lebong Utara, 2018**

Uraian	Jumlah
(1)	(2)
<b>1. KELURAHAN</b>	<b>2</b>
1.1 LINGKUNGAN	2
1.2 RW	6
1.3 RT	11
<b>2. DESA</b>	<b>10</b>
2.1 DUSUN	29

Sumber : Kantor Kecamatan Lebong Utara

**Tabel 2.2 Jumlah Kepala RW, RT, Dusun, Menurut Kelurahan/Desa di Kecamatan Lebong Utara, 2018**

(Orang)

Desa/ Kelurahan	RW	RT	Kepala Dusun
(1)	(2)	(3)	(4)
Kel. Pasar Muara Aman	2	7	-
Kel. Kampung Jawa	4	13	-
Desa Kampung Muara Aman	-	-	3
Desa Kampung Dalam	-	-	2
Desa Talang Ulu	-	-	2
Desa Tunggang	-	-	3
Desa Nangai Amen	-	-	3
Desa Gandung	-	-	3
Desa Gandung Baru	-	-	2
Desa Lokasari	-	-	2
Desa Lebong Tambang	-	-	5
Desa Ladang Palembang	-	-	4
<b>Jumlah</b>	<b>6</b>	<b>20</b>	<b>29</b>

Sumber : Kantor Kecamatan Lebong Utara

**Tabel 2.3 Jarak Kelurahan/Desa di Kecamatan Lebong Utara ke Ibukota Kabupaten Lebong, 2018**

(Km)

Kelurahan/Desa	Jarak ke Ibukota Kabupaten
(1)	(2)
Kel. Pasar Muara Aman	6,0
Kel. Kampung Jawa	6,5
Desa Kampung Muara Aman	5,1
Desa Kampung Dalam	5,2
Desa Talang Ulu	4,0
Desa Tunggang	7,0
Desa Nangai Amen	6,1
Desa Gandung	5,2
Desa Gandung Baru	5,0
Desa Lokasari	6,1
Desa Lebong Tambang	6,5
Desa Ladang Palembang	8,0

Sumber : Kantor Kecamatan Lebong Utara

**Tabel 2.4 Jarak Kelurahan/Desa di Kecamatan Lebong Utara ke Kantor Kecamatan Lebong Utara, 2018**

(Km)

Kelurahan/Desa	Jarak ke Kantor Kecamatan
(1)	(2)
Kel. Pasar Muara Aman	1,0
Kel. Kampung Jawa	1,5
Desa Kampung Muara Aman	0,1
Desa Kampung Dalam	0,2
Desa Talang Ulu	1,0
Desa Tunggang	2,0
Desa Nangai Amen	1,1
Desa Gandung	0,2
Desa Gandung Baru	0,0
Desa Lokasari	1,5
Desa Lebong Tambang	1,5
Desa Ladang Palembang	3,0

Sumber : Kantor Kecamatan Lebong Utara

# **BAB III**

## **PENDUDUK DAN KETENAGAKERJAAN**

<https://lebongka.bps.go.id>

<https://lebongkab.bps.go.id>



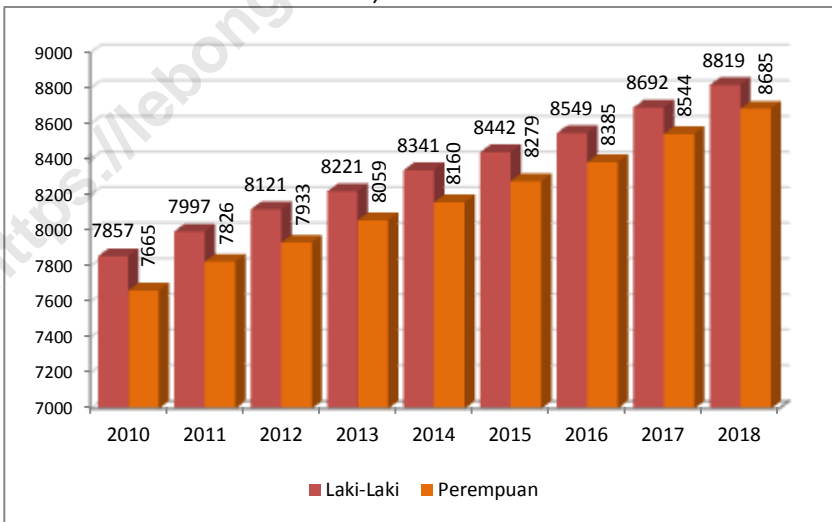
BAB III.

PENDUDUK DAN KETENAGAKERJAAN

A. Penduduk

Tahun 2018, BPS mengeluarkan data proyeksi Jumlah penduduk untuk Kecamatan Lebong Utara sebanyak 17.504 jiwa dengan penduduk laki-laki sebanyak 8.819 jiwa dan penduduk perempuan sebanyak 8.685 jiwa.

Gambar 1. Perkembangan Jumlah Penduduk di Kecamatan Lebong Utara, 2010 – 2018



Keterangan :

Data Tahun 2010 merupakan hasil Sensus Penduduk 2010

Tahun 2011 dst : Data hasil proyeksi penduduk nasional 2010 – 2035

#### B. Ketenagakerjaan

Penduduk di Kecamatan Lebong Utara memiliki pekerjaan yang cukup beragam. Hal ini dikarenakan heterogenitas masyarakat dari segi pendidikan, sosial, dan ekonomi.

Di Kecamatan Lebong Utara, sektor pertanian sebagai penyumbang tertinggi lapangan usaha yakni pada usaha pertanian padi sawah, perkebunan kopi, dan karet, baik yang bekerja atas usaha sendiri, bekerja dibantu orang lain, atau hanya menjadi pekerja bebas. Namun untuk sektor pertanian khusus tanaman padi ini tidak bisa menjadi penyumbang utama pekerjaan masyarakat sepanjang tahun, karena usaha padi sawah hanya bisa dilakukan dalam masa 1 kali setahun. Untuk sektor non pertanian, tenaga kerja banyak terserap di usaha pertambangan emas termasuk industri pengolahannya. Hal ini dikarenakan, di salah satu desa di Kecamatan Lebong Utara (Desa Lebong Tambang dan Desa Ladang Palembang), terdapat bukit yang dijadikan lokasi pertambangan emas secara tradisional. Usaha ini merupakan usaha yang sudah turun temurun dilakukan sejak sebelum jaman kolonial Belanda dan Inggris. Beberapa desa seperti Desa Talang Ulu, Desa Tunggang, dan Desa Gandung Baru sulit di klasifikasi lapangan usaha non pertanian sebagian besar penduduk karena heterogenitas penduduk yang bekerja pada lapangan usaha yang berbeda.

**Tabel 3.1 Jumlah Penduduk Menurut Kecamatan dan Jenis Kelamin di Kabupaten Lebong, 2018**

(Jiwa)

Kecamatan	Laki-Laki	Perempuan	Jumlah
(1)	(2)	(3)	(4)
Rimbo Pengadang	2,659	2,524	5,183
Topos	3,304	3,249	6,553
Lebong Selatan	8,030	7,704	15,734
Bingin Kuning	5,581	5,490	11,071
Lebong Tengah	5,755	5,618	11,373
Lebong Sakti	4,869	4,832	9,701
Lebong Atas	2,843	2,697	5,540
Pelabai	3,960	3,759	7,719
Lebong Utara	8,819	8,685	17,504
Amen	4,097	4,009	8,106
Uram Jaya	2,876	2,894	5,770
Pinang Belapis	2,624	2,385	5,009
<b>Jumlah</b>	<b>55,417</b>	<b>53,846</b>	<b>109,263</b>

Sumber : BPS dalam Lebong Dalam Angka 2019

**Tabel 3.2 Jumlah Penduduk di Kecamatan Lebong Utara, 2010–2018**

(jiwa)

Tahun	Laki-Laki	Perempuan	Jumlah
(1)	(2)	(3)	(4)
2010	7 857	7 665	15 522
2011	7 997	7 826	15 823
2012	8 121	7 933	16 054
2013	8 221	8 059	16 280
2014	8 341	8 160	16 501
2015	8 442	8 279	16 721
2016	8 549	8 385	16 934
2017	8 692	8 544	17 236
2018	8 819	8 685	17 504

Keterangan : Data 2010 merupakan hasil SP2010, data tahun berikutnya merupakan angka proyeksi.

Sumber : BPS dalam Lebong Dalam Angka 2019

**Tabel 3.3 Jumlah Penduduk Tercatat per 31 Desember 2018 menurut Kelurahan/Desa di Kecamatan Lebong Utara, 2018**

(jiwa)

Desa/ Kelurahan	Laki-Laki	Perempuan	Jumlah
(1)	(2)	(3)	(4)
Kel. Pasar Muara Aman	657	689	1 346
Kel. Kampung Jawa	1 326	1 291	2 617
Desa Kampung Muara Aman	1 043	1 056	2 099
Desa Kampung Dalam	396	340	736
Desa Talang Ulu	401	591	992
Desa Tunggang	1 045	1 044	2 089
Desa Nangai Amen	543	536	1 079
Desa Gandung	714	681	1 395
Desa Gandung Baru	439	416	855
Desa Lokasari	470	429	899
Desa Lebong Tambang	1 221	1 183	2 404
Desa Ladang Palembang	501	422	923
Jumlah	8 756	8 678	17 434

Sumber : Kepala Desa / Kelurahan se Kecamatan Lebong Utara

**Tabel 3.4 Jumlah Keluarga per 31 Desember 2018 menurut Kelurahan/Desa di Kecamatan Lebong Utara, 2018**

(KK)

Desa/ Kelurahan	Jumlah Kepala Keluarga
(1)	(2)
Kel. Pasar Muara Aman	366
Kel. Kampung Jawa	785
Desa Kampung Muara Aman	648
Desa Kampung Dalam	236
Desa Talang Ulu	242
Desa Tunggang	604
Desa Nangai Amen	345
Desa Gandung	443
Desa Gandung Baru	263
Desa Lokasari	265
Desa Lebong Tambang	741
Desa Ladang Palembang	235
<b>Jumlah</b>	<b>5 173</b>

Sumber : Kepala Desa / Kelurahan se Kecamatan Lebong Utara

**Tabel 3.5 Jumlah Keluarga Pertanian per 31 Desember 2018 menurut Kelurahan/Desa di Kecamatan Lebong Utara, 2018**

(KK)

Desa/ Kelurahan	Jumlah Kepala Keluarga Pertanian
(1)	(2)
Kel. Pasar Muara Aman	51
Kel. Kampung Jawa	628
Desa Kampung Muara Aman	284
Desa Kampung Dalam	27
Desa Talang Ulu	201
Desa Tunggang	483
Desa Nangai Amen	267
Desa Gandung	354
Desa Gandung Baru	85
Desa Lokasari	119
Desa Lebong Tambang	440
Desa Ladang Palembang	200
Jumlah	3 139

Sumber : Potensi Desa 2018

**Tabel 3.6 Lapangan Usaha sebagian besar penduduk menurut Kelurahan/Desa di Kecamatan Lebong Utara, 2018**

(KK)

Desa/ Kelurahan	Pertanian	Non Pertanian
(1)	(2)	(3)
Kel. Pasar Muara Aman	Padi Sawah	Perdagangan
Kel. Kampung Jawa	Padi Sawah	Perdagangan
Desa Kampung Muara Aman	Padi Sawah	Perdagangan
Desa Kampung Dalam	-	Perdagangan
Desa Talang Ulu	Padi Sawah	<i>Tidak dapat diklasifikasikan</i>
Desa Tunggang	Padi Sawah	<i>Tidak dapat diklasifikasikan</i>
Desa Nangai Amen	Padi Sawah	Perdagangan
Desa Gandung	Karet / Kopi	Pertambangan dan Penggalian Emas
Desa Gandung Baru	-	<i>Tidak dapat diklasifikasikan</i>
Desa Lokasari	-	Pertambangan dan Penggalian Emas
Desa Lebong Tambang	-	Pertambangan dan Penggalian Emas
Desa Ladang Palembang	Karet / Kopi	Pertambangan dan Penggalian Emas

Sumber : Kepala Desa / Kelurahan se Kecamatan Lebong Utara



# **BAB IV**

## **SOSIAL**

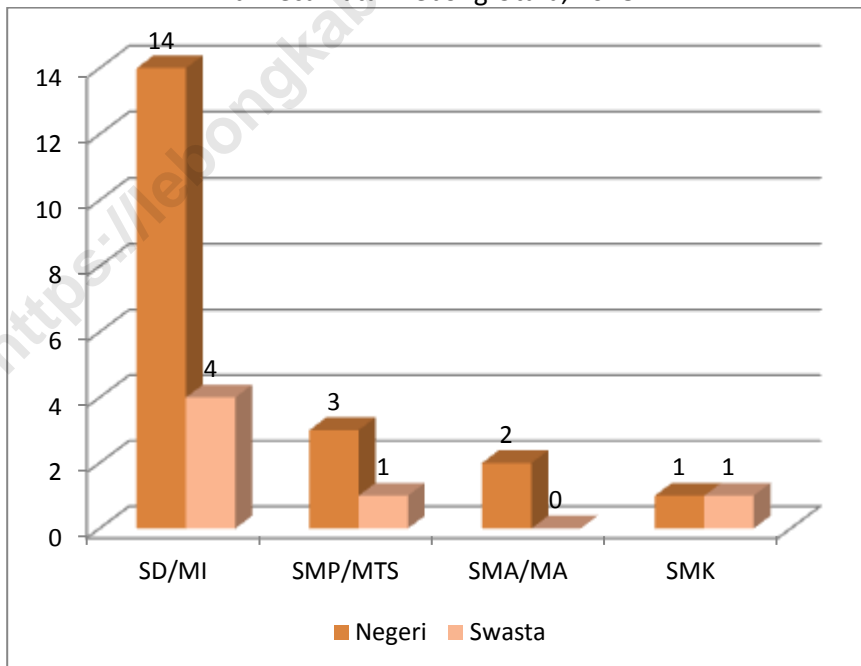
<https://lebongkab.bps.go.id>

<https://lebongkab.bps.go.id>

**BAB IV.****SOSIAL****1. Pendidikan**

Berdasarkan data Kementerian Pendidikan Nasional dan Kementerian Agama, pada Tahun 2018 di Kecamatan Lebong Utara terdapat 26 unit sekolah formal mulai dari tingkat SD/MI hingga SMA/SMK/MA, baik berupa sekolah negeri maupun sekolah swasta.

Gambar 2. Jumlah Sarana Pendidikan Menurut Jenjang Pendidikan di Kecamatan Lebong Utara, 2018



Sumber : Kemendiknas dan Kemenag (diolah)

Tersedianya sarana pendidikan cukup membantu peningkatan standar pendidikan masyarakat, apalagi dengan adanya sarana tersebut di dalam kecamatan, masyarakat tidak perlu keluar kecamatan untuk mengakses pendidikan yang lebih baik.

## **2. Kesehatan**

Hingga tahun 2018 di Kecamatan Lebong Utara tercatat terdapat satu sarana Puskesmas yang berada di Desa Kampung Muara Aman. Saat ini bangunan utama puskesmas dalam proses peningkatan untuk mendukung status sebagai puskesmas rawat inap. Selain itu terdapat lima unit puskesmas pembantu, 18 unit posyandu, dan terdapat empat unit Apotek. Masing-masing fasilitas kesehatan ini telah didukung oleh tenaga kesehatan yang berada dalam pengawasan Puskesmas sebagai pusat layanan kesehatan di Kecamatan Lebong Utara.

Jumlah seluruh tenaga kesehatan di Kecamatan Lebong Utara adalah sebanyak 26 orang. Untuk pelayanan kesehatan, di Kecamatan Lebong Utara hanya didukung oleh paramedik perawat dan bidan. Sedangkan dokter belum ditempatkan kembali sejak adanya pembangunan puskesmas ini.

### 3. Keluarga Berencana

Di tahun 2018 terdapat pasangan usia subur sebanyak 2.540 pasangan dengan akseptor aktif sebanyak 2.128 pasangan. Artinya sekitar 83,77 persen pasangan usia subur yang menjalankan program KB.

Pengguna alat kontrasepsi terbanyak pada metode Suntik dan Pil. Hal ini dikarenakan mudahnya akses mendapatkan alat kontrasepsi metode ini di bidan.

### 4. Keadaan Sosial

Kondisi sosial masyarakat di Kecamatan Lebong Utara cukup beragam dan mayoritas penduduk adalah berasal dari Suku Rejang. Beberapa suku yang telah menjadi bagian masyarakat Kecamatan Lebong Utara antara lain Suku Lembak, Jawa, Serawai, dan Batak. Keberadaan penduduk di luar Suku Rejang ini dikarenakan wilayah Kecamatan Lebong Utara adalah salah satu daerah di Kabupaten Lebong yang menjadi daerah sasaran transmigrasi yang salah satunya terdapat di Desa Ladang Palembang.

Sebagai wujud partisipasi dalam kegiatan sosial kemasyarakatan, pemuda-pemuda di Kecamatan Lebong Utara telah membentuk karang taruna sebagai bagian meningkatkan keahlian dan

*Kecamatan Lebong Utara Dalam Angka 2019* \_\_\_\_\_ 29

keterampilan. Dalam tahun 2018, tercatat ada delapan organisasi karang taruna di Kecamatan Lebong Utara.

Sebagai sarana ibadah bagi umat Islam, di Kecamatan Lebong Utara sudah dibangun beberapa masjid yang terdapat di setiap Kelurahan/Desa. Sedangkan bangunan ibadah bagi umat lainnya di Kecamatan Lebong Utara terdapat Gereja Katolik dan Gereja Protestan.

Di Kecamatan Lebong Utara terdapat tempat wisata religi yakni Keramat Ulu Dues yang berada di desa Tunggang. Sedangkan lokasi wisata tambang yakni Lobang Kacamata dapat dikunjungi secara terbatas karena lokasi ini rawan tanah amblas karena sudah banyaknya lobang-lobang bekas penggalian di wilayah ini.

**Tabel 4.1 Jumlah Sekolah Menurut Jenjang dan Statusnya pada Sekolah Dalam Naungan Kementerian Pendidikan Nasional di Kecamatan Lebong Utara, 2018**

(Unit)

Jenjang Pendidikan	Status Sekolah		Jumlah
	Negeri	Swasta	
(1)	(2)	(3)	(4)
SD	13	2	15
SMP	2	1	3
SMA	1	0	1
SMK	1	1	2

Sumber : Kementerian Pendidikan Nasional  
<http://dapo.dikdasmen.kemdikbud.go.id/>

**Tabel 4.2 Jumlah Murid, Guru dan Rasionya Menurut Jenjang Dalam Naungan Kementerian Pendidikan Nasional di Kecamatan Lebong Utara, 2018**

(Orang)

Jenjang Pendidikan	Murid		Guru		Rasio	
	Negeri	Swasta	Negeri	Swasta	Negeri	Swasta
(1)	(2)	(3)	(4)	(5)	(6)	(7)
SD	1 740	131	119	15	14.62	8.73
SMP	744	91	52	8	14.31	11.38
SMA	597	0	41	0	14.56	0.00
SMK	454	235	23	18	19.74	13.06

Sumber : Kementerian Pendidikan Nasional  
<http://dapo.dikdasmen.kemdikbud.go.id/>



**Tabel 4.3 Jumlah Sekolah Menurut Jenjang dan Status Sekolah Pada Sekolah Dalam Naungan Kantor Kementerian Agama di Kecamatan Lebong Utara, 2018**

(Buah)

Jenjang Pendidikan	Status Sekolah		Jumlah
	Negeri	Swasta	
(1)	(2)	(3)	(4)
MI	1	2	3
MTS	1	0	1
MA	1	0	1

Sumber : Kementerian Agama

**Tabel 4.4 Jumlah Murid, Guru dan Rasionya Menurut Jenjang Pendidikan dan Status Sekolah Dalam Naungan Kantor Kementerian Agama di Kecamatan Lebong Utara, 2018**

(Orang)

Jenjang Pendidikan	Murid		Guru		Rasio	
	Negeri	Swasta	Negeri	Swasta	Negeri	Swasta
(1)	(2)	(3)	(4)	(5)	(6)	(7)
MI	317	211	14	19	22.64	11.11
MTS	424	0	29	0	14.62	0.00
MA	149	0	22	0	6.77	0.00

Sumber : Kementerian Agama

**Tabel 4.5 Banyaknya Fasilitas Kesehatan di Kecamatan Lebong Utara, 2018**

(Unit)

Fasilitas Kesehatan	Jumlah
(1)	(2)
Rumah Sakit Umum	0
Rumah Sakit Swasta	0
Puskesmas	1
Puskesmas Pembantu*)	4
Polindes *)	1
Posyandu	18
Apotek	3

\*) Data merupakan keberadaan fasilitas

Sumber : Kementerian Kesehatan RI  
<http://Sisdmk.bpsdmk.kemkes.go.id>

**Tabel 4.6 Banyaknya Tenaga Kesehatan di Kecamatan Lebong Utara, 2018**

(Orang)

<b>Tenaga Kesehatan</b>	<b>Jumlah</b>
(1)	(2)
Dokter	3
Perawat	19
Bidan	21
Farmasi	1
Ahli Gizi	3
<b>Jumlah</b>	<b>47</b>

Sumber : Kementerian Kesehatan RI  
<http://Sisdmk.bppsdmk.kemkes.go.id>

**Tabel 4.7 Jumlah Pasangan Usia Subur, Peserta KB Aktif dan Peserta KB Baru di Kecamatan Lebong Utara, 2018**

(Pasangan)

Uraian	Jumlah
(1)	(2)
Pasangan Usia Subur	2 540
Peserta KB Aktif	2 128
Persentase Terhadap PUS (%)	83,77
Peserta KB Baru	700

Sumber : Dinas PPPA DALDUK dan KB Kabupaten Lebong

**Tabel 4.8 Jumlah Peserta KB Baru dan Peserta KB Aktif Menurut Metode Kontrasepsi di Kecamatan Lebong Utara, 2018**

Metode Kontrasepsi	Jumlah	
	Peserta KB Baru	Peserta KB Aktif
(1)	(2)	(3)
IUD	73	47
PIL	194	580
KONDOM	129	26
OV	-	-
MOW	-	3
MOP	-	6
SUNTIK	169	1 344
IMPLAN	135	122
<b>Jumlah</b>	<b>700</b>	<b>2 128</b>

Sumber : Dinas PPPA DALDUK dan KB Kabupaten Lebong

**Tabel 4.9 Jumlah Tempat Pelayanan Keluarga Berencana di Kecamatan Lebong Utara, 2018**

(Buah)

Uraian	Jumlah
(1)	(2)
Posyandu	18
Sub PPKB	40
PPKB	12
Klinik	1

Sumber : Dinas PPPA DALDUK dan KB Kabupaten Lebong

**Tabel 4.10 Jumlah Panti Asuhan, Organisasi Sosial dan Karang Taruna di Kecamatan Lebong Utara, 2018**

(Buah)

Uraian	Jumlah
(1)	(2)
Panti Asuhan	1
Organisasi Sosial	0
Karang Taruna	12

Sumber : Kantor Kecamatan Lebong Utara



**Tabel 4.11 Banyaknya Tenaga BABINSA dan BHABINKAMTIBMAS di Kecamatan Lebong Utara, 2016-2018**

(Orang)

<b>TAHUN</b>	<b>BABINSA</b>	<b>BHABINKANTIBMAS</b>
(1)	(2)	(2)
2016	8	8
2017	6	6
2018	6	6

Sumber : Kantor Kecamatan Lebong Utara

**Tabel 4.12 Jumlah Tempat Ibadah Menurut Kelurahan/Desa di Kecamatan Lebong Utara, 2018**

(Buah)

Kelurahan/Desa	Masjid	Mushola	Gereja Kristen	Gereja Katolik
(1)	(2)	(3)	(4)	(5)
Kel. Pasar Muara Aman	2	1	1	1
Kel. Kampung Jawa	3	3	0	0
Desa Kampung Muara Aman	3	0	0	0
Desa Kampung Dalam	1	0	0	0
Desa Talang Ulu	1	0	0	0
Desa Tunggang	3	1	0	0
Desa Nangai Amen	2	1	0	0
Desa Gandung	2	1	0	0
Desa Gandung Baru	2	0	0	0
Desa Lokasari	1	0	0	0
Desa Lebong Tambang	4	4	0	0
Desa Ladang Palembang	2	1	0	0

Sumber : PODES 2018

**Tabel 4.13 Jumlah Objek Wisata dan Cagar Budaya menurut Kelurahan/Desa di Kecamatan Lebong Utara, 2018**

(lokasi)

No	Nama Desa	Objek Wisata	Cagar Budaya
(1)	(2)	(3)	(4)
1	TALANG ULU	0	0
2	KAMPUNG MUARA AMAN	0	0
3	NANGAI AMEN	0	0
4	KEL PASAR MUARA AMAN	0	0
5	KAMPUNG DALAM	0	0
6	GANDUNG	0	0
7	LOKASARI	0	0
8	LEBONG TAMBANG	1	0
9	KEL KAMPUNG JAWA	0	0
10	LADANG PALEMBANG	0	0
11	TUNGGANG	0	1
12	GANDUNG BARU	0	0

Sumber : Kantor Kecamatan Lebong Utara

**Tabel 4.14 Jumlah Kelompok Kesenian di Kecamatan Lebong Utara, 2018**

(Kelompok)	
Uraian	Jumlah
(1)	(2)
Sanggar	4
Musik	1
Orgen Tunggal	7
Lainnya	0

Sumber : Kantor Kecamatan Lebong Utara

# **BAB V**

## **PERTANIAN**

<https://lebonlineb.bps.go.id>

<https://lebongkab.bps.go.id>

## **BAB V.**

### **PERTANIAN**

Data pada tahun 2018 tercatat luas panen padi sawah di Kabupaten Lebong seluas 5.662 hektar dengan produksi sebanyak 27.668 ton Gabah Kering Giling (GKG), namun data per kecamatan tidak dapat diperincikan. Tanaman buah yang tercatat dihasilkan dari Kecamatan Lebong Utara adalah durian, mangga, pisang dan pepaya. Hasil perkebunan tercatat dihasilkan dari tanaman kopi robusta, kelapa sawit, kelapa, lada, pala, dan pinang. Populasi ternak tercatat yakni sapi potong, kerbau dna kambing.

Hingga tahun 2018, jumlah penggilingan padi (Heler) tercatat sebanyak 15 unit yang tersebar di 7 Kelurahan/Desa. Terbanyak berada di Kelurahan Kampung Jawa (4 unit).

**Tabel 5.1 Luas Panen Padi menurut Kabupaten/Kota di Provinsi Bengkulu, 2018**

(ha)

Kabupaten/Kota	Luas Panen Januari - September	Potensi Panen Padi Oktober - Desember	Luas Panen Januari - Desember
(1)	(2)	(3)	(4)
Bengkulu Selatan	10 607	4 492	15 099
Rejang Lebong	3 891	1 530	5 421
Bengkulu Utara	3 970	678	4 648
Kaur	6 387	306	6 693
Seluma	9 233	626	9 859
Mukomuko	2 640	735	3 375
Lebong	5 630	32	5 662
Kepahyang	2 603	513	3 116
Bengkulu Tengah	3 102	234	3 336
Kota Bengkulu	1 592	654	2 246
<b>Bengkulu</b>	<b>49 655</b>	<b>9 800</b>	<b>59 455</b>

Sumber : BPS, Laporan Statistik Pertanian Tanaman Pangan



**Tabel 5.2 Produksi Padi setara beras menurut Kabupaten/Kota di Provinsi Bengkulu, 2018**

(Ton GKG)

Kabupaten/Kota	Produksi Padi Januari - September	Produksi Padi Oktober - Desember	Produksi Padi Januari - Desember
(1)	(2)	(3)	(4)
Bengkulu Selatan	45053	16818	61871
Rejang Lebong	16797	6741	23538
Bengkulu Utara	15201	2094	17295
Kaur	26730	1115	27845
Seluma	37015	2271	39286
Mukomuko	14591	4089	18680
Lebong	27534	154	27688
Kepahyang	12339	2455	14794
Bengkulu Tengah	11678	756	12434
Kota Bengkulu	7689	3098	10787
<b>Bengkulu</b>	<b>214627</b>	<b>39591</b>	<b>254218</b>

Sumber : BPS, Laporan Statistik Pertanian Tanaman Pangan

**Tabel 5.3 Jumlah Produksi Tanaman Buah di Kecamatan Lebong Utara, 2018**

<b>Tanaman Buah</b>	<b>Produksi (Ton)</b>
(1)	(2)
Alpukat	-
Belimbing	-
Durian	90
Jambu Biji	-
Jambu Air	-
Jeruk Siam/Kepron	-
Mangga	26.5
Manggis	-
Nangka/Cempedak	-
Pepaya	6.3
Pisang	20.6
Rambutan	-
Salak	-
Sawo	-
Sukun	-
Petai	-
Jengkol	-

Sumber : Dinas Pertanian, Perikanan, dan Peternakan Kabupaten Lebong

**Tabel 5.4 Luas Tanaman Perkebunan di Kecamatan Lebong Utara, 2018**

(ha)

Tanaman Perkebunan	Tanaman Belum Menghasilkan	Tanaman Menghasilkan	Tanaman Tidak Menghasilkan / Tanaman Rusak
(1)	(2)	(3)	(4)
Kelapa Sawit	2.75	0	0.95
Kelapa	5.5	2.6	0.6
Karet	-	-	-
Kopi Arabika	-	-	-
Kopi Robusta	32.9	42.8	22.3
Kakao	0.4	0.2	0.4
Tebu	-	-	-
Teh	-	-	-
Tembakau	-	-	-
Lada	4.7	3.2	0
Kayu Manis	0	0	0
Kapuk	0	0	0
Pinang	0.39	0.86	0.25
Aren	0	0	0
Pala	8.5	0.7	0.3
Kemiri	0	0	0

Sumber : Dinas Pertanian, Perikanan, dan Peternakan Kabupaten Lebong

**Tabel 5.5 Jumlah Petani Tanaman Perkebunan di Kecamatan Lebong Utara, 2018**

(orang)

Tanaman Perkebunan	Jumlah Petani
(1)	(2)
Kelapa Sawit	21
Kelapa	107
Karet	621
Kopi Arabika	-
Kopi Robusta	138
Kakao	26
Tebu	-
Teh	-
Tembakau	-
Lada	16
Kayu Manis	35
Kapuk	-
Pinang	84
Aren	-
Pala	14
Kemiri	-

Sumber : Dinas Pertanian, Perikanan, dan Peternakan Kabupaten Lebong

**Tabel 5.6 Populasi Ternak di Kecamatan Lebong Utara, 2018**

(ekor)

<b>Ternak</b>	<b>Jumlah</b>
(1)	(2)
Sapi Potong	15
Kerbau	23
Kambing	378
Domba	-
Babi	-
Sapi Perah	-

Sumber : Dinas Pertanian, Perikanan, dan Peternakan Kabupaten Lebong

**Tabel 5.7 Populasi Unggas di Kecamatan Lebong Utara, 2018**  
(ekor)

<b>Unggas</b>	<b>Jumlah</b>
(1)	(2)
Ayam Kampung	2 825
Ayam Petelur	650
Ayam Pedaging	5 670
Itik Manila	775

Sumber : Dinas Pertanian, Perikanan, dan Peternakan Kabupaten Lebong

**Tabel 5.8 Jumlah Rumah Tangga Perikanan Budidaya di Kecamatan Lebong Utara, 2018**

(ha)

Perikanan Budidaya	Jumlah
(1)	(2)
Kolam	-
Tebat Teknis	-
Perikanan Sawah	34
Tambak	-
Jumlah	34

Sumber : Dinas Pertanian, Perikanan, dan Peternakan Kabupaten Lebong

**Tabel 5.9 Luas Area Produksi Perikanan Budidaya di Kecamatan Lebong Utara, 2018**

(ha)

Perikanan Budidaya	Jumlah
(1)	(2)
Kolam	13
Tebat Teknis	-
Perikanan Sawah	182
Tambak	-
Jumlah	195

Sumber : Dinas Pertanian, Perikanan, dan Peternakan Kabupaten Lebong



**Tabel 5.10 Jumlah Produksi Perikanan Budidaya di Kecamatan Lebong Utara, 2018**

(Ton)

Perikanan Budidaya	Jumlah
(1)	(2)
Kolam	-
Tebat Teknis	-
Perikanan Sawah	188
Tambak	-
Jumlah	188

Sumber : Dinas Pertanian, Perikanan, dan Peternakan Kabupaten Lebong

**Tabel 5.11 Jumlah Tempat Penggilingan Padi Menurut Kelurahan/Desa di Kecamatan Lebong Utara, 2018**

(Unit)

Kelurahan/Desa	Jumlah
(1)	(2)
Kel. Pasar Muara Aman	1
Kel. Kampung Jawa	4
Desa Kampung Muara Aman	0
Desa Kampung Dalam	0
Desa Talang Ulu	2
Desa Tunggang	3
Desa Nangai Amen	3
Desa Gandung	0
Desa Gandung Baru	1
Desa Lokasari	0
Desa Lebong Tambang	0
Desa Ladang Palembang	1
<b>Jumlah</b>	<b>15</b>

Sumber : Kantor Kecamatan Lebong Utara

# **BAB VI**

## **PERINDUSTRIAN, PERTAMBANGAN DAN ENERGI**

<https://lebonkras.bps.go.id>

<https://lebongkab.bps.go.id>

**BAB VI.**

**PERINDUSTRIAN, PERTAMBANGAN DAN ENERGI**

**1. Perindustrian**

Pada tahun 2018, data Dinas Perdagangan Perindustrian dan Koperasi Usaha Kecil Menengah, mencatat sebanyak 192 usaha besar dan sedang di kecamatan Lebong Utara.

**2. Pertambangan**

Untuk kegiatan pertambangan, Kecamatan Lebong Utara memiliki potensi pertambangan emas yang sudah ada sejak Pendudukan Belanda di Lebong. Hingga saat ini di Desa Lebong Tambang yang dikenal dengan Lobang Kacamata merupakan kawasan pertambangan yang aktif. Hampir seluruh penduduk di Desa Lebong Tambang menggantungkan hidupnya dari usaha pertambangan baik menambang secara langsung ataupun menjadi pengolah emas dengan menggunakan glundung yang dibangun disekitar rumah.

### **3. Energi**

Dalam pemanfaatan energi, sebagian besar penduduk di Kecamatan Lebong Utara sudah merasakan perkembangan dan pemanfaatan energi listrik yang bersumber dari PLN. Dan untuk kegiatan memasak, sebagian besar penduduk sudah menggunakan gas elpiji sebagai bahan bakar, namun beberapa diantaranya masih tetap menggunakan kayu sebagai bahan bakar.

**Tabel 6.1 Jumlah Usaha Besar dan Sedang di Kecamatan Lebong Utara, 2018**

<b>Uraian</b>	<b>Jumlah</b>
(1)	(2)
Jumlah Perusahaan	192
Tenaga Kerja	-
Permodalan	-
Nilai Produksi	-

---

Sumber : Dinas Perindag, Koperasi UKM Kabupaten Lebong

**Tabel 6.2 Jumlah Keluarga pengguna Listrik PLN, Non PLN, dan pengguna non Listrik menurut Kelurahan/Desa di Kecamatan Lebong Utara, 2018**

(KK)

Desa/ Kelurahan	KK Pengguna Listrik PLN	KK Pengguna Listrik Non PLN	KK Bukan Pengguna Listrik
(1)	(2)		
Kel. Pasar Muara Aman	363	0	3
Kel. Kampung Jawa	783	0	2
Desa Kampung Muara Aman	642	0	6
Desa Kampung Dalam	234	0	2
Desa Talang Ulu	240	0	2
Desa Tunggang	595	0	9
Desa Nangai Amen	330	0	15
Desa Gandung	428	0	15
Desa Gandung Baru	261	0	2
Desa Lokasari	252	0	13
Desa Lebong Tambang	667	0	74
Desa Ladang Palembang	212	0	23
<b>Jumlah</b>	<b>5 007</b>	<b>0</b>	<b>166</b>

Sumber : PODES 2018



**Tabel 6.3 Bahan Bakar yang Digunakan Sebagian Besar Masyarakat Menurut Kelurahan/Desa di Kecamatan Lebong Utara, 2018**

Kelurahan/Desa	LPG	Minyak Tanah	Kayu Bakar	Lainnya (batu bara, arang dll)
(1)	(2)	(3)	(4)	(5)
Kel. Pasar Muara Aman	√	0	0	0
Kel. Kampung Jawa	√	0	0	0
Desa Kampung Muara Aman	√	0	0	0
Desa Kampung Dalam	√	0	0	0
Desa Talang Ulu	√	0	0	0
Desa Tunggang	√	0	0	0
Desa Nangai Amen	√	0	√	0
Desa Gandung	√	0	√	0
Desa Gandung Baru	√	0	0	0
Desa Lokasari	√	0	0	0
Desa Lebong Tambang	√	0	0	0
Desa Ladang Palembang	√	0	√	0

Sumber : Kantor Kecamatan Lebong Utara

<https://lebongkab.bps.go.id>

# **BAB VII**

## **PERDAGANGAN, TRANSPORTASI DAN KOMUNIKASI**

<https://lebonika.bps.go.id>

<https://lebongkab.bps.go.id>

## BAB VII.

### PERDAGANGAN, TRANSPORTASI DAN KOMUNIKASI

#### A. PERDAGANGAN

Sebagai pusat perekonomian di Kabupaten Lebong, Kecamatan Lebong Utara terdapat tempat-tempat usaha baik yakni satu unit pasar permanen yang memiliki banyak los maupun toko, kemudian terdapat pusat pertokoan seperti di Kelurahan Pasar Muara Aman dan Desa Kampung Muara Aman yang menjual berbagai macam keperluan baik secara eceran maupun grosiran, dan warung/toko sembako yang menjual kebutuhan bahan pokok.

#### B. TRANSPORTASI

Sarana transportasi di Kecamatan Lebong Utara cukup mudah diakses, karena sudah dilewati angkutan desa, angkutan antar desa, dan angkutan luar kota. Angkutan desa dilayani dengan kendaraan roda empat baik yang ada trayek maupun non trayek yang juga melayani antar desa/antar kecamatan, kemudian kendaraan roda tiga yang dikenal dengan nama ojek gandeng yang hanya menjangkau jarak yang tidak jauh dan datar, dan angkutan kendaraan roda dua (ojek

motor) yang bisa jarak jauh dan menjangkau hingga wilayah perbukitan.

### **C. KOMUNIKASI**

Di Kecamatan Lebong Utara terdapat jalur telepon PSTN/Speedy/*Indihome* dari PT Telkom, dan kantor unit PT Telkom berada di Desa Tunggang. Beberapa keluarga menggunakan jalur telepon dari Telkom untuk internet. Jumlah keluarga terbanyak berlangganan berada di Kelurahan Pasar Muara Aman. Beberapa lokasi di Kecamatan Lebong Utara terdapat bangunan BTS (*Base Transceiver Station*) Telepon selular, dan jumlah operator yang menjangkau desa-Kelurahan/Desa di Kecamatan Lebong Utara terdapat 3 (tiga) operator selular. Namun dikarenakan sebagian wilayah dalam kecamatan Lebong Utara berada perbukitan, maka tidak seluruh penduduk dapat menikmati sinyal telepon selular dengan lancar seperti di Desa Ladang Palembang, dan Desa Lebong Tambang.

**Tabel 7.1 Jumlah Warung/Toko Sembako dan Warung/Toko Kelontong menurut Kelurahan/Desa di Kecamatan Lebong Utara, 2018**

(unit)

No	Nama Kelurahan/Desa	Warung/Toko Sembako	Warung/Toko Kelontong	Pasar Permanen
(1)	(2)	(3)	(4)	(5)
1	KEL. PASAR MUARA AMAN	11	46	1
2	KEL KAMPUNG JAWA	5	20	0
3	KAMPUNG MUARA AMAN	1	51	0
4	KAMPUNG DALAM	0	10	0
5	TALANG ULU	2	6	0
6	TUNGGANG	3	20	0
7	NANGAI AMEN	0	7	0
8	GANDUNG	1	19	0
9	GANDUNG BARU	3	6	0
10	LOKASARI	8	8	0
11	LEBONG TAMBANG	1	27	0
12	LADANG PALEMBANG	5	20	0

Sumber : PODES 2018

**Tabel 7.1 Jumlah Keluarga berlangganan telepon kabel/internet Telkom\* menurut Kelurahan/Desa di Kecamatan Lebong Utara, 2018**

(unit)

No	Nama Kelurahan/Desa	Jumlah Keluarga
(1)	(2)	(3)
1	KEL. PASAR MUARA AMAN	33
2	KEL KAMPUNG JAWA	15
3	KAMPUNG MUARA AMAN	11
4	KAMPUNG DALAM	2
5	TALANG ULU	3
6	TUNGGANG	5
7	NANGAI AMEN	2
8	GANDUNG	0
9	GANDUNG BARU	0
10	LOKASARI	4
11	LEBONG TAMBANG	3
12	LADANG PALEMBANG	0

\*. Pengguna telepon kabel termasuk pengguna speedy/indihome

Sumber : Kepala Kelurahan/Desa



**Tabel 7.2 Jumlah BTS (*Base Transceiver Station*) dan operator seluler yang menjangkau Kelurahan/Desa di Kecamatan Lebong Utara, 2018**

(Unit)

No	Nama Kelurahan/Desa	Jumlah BTS	Jumlah Operator yang terjangkau
(1)	(2)	(3)	(4)
1	KEL. PASAR MUARA AMAN	3	3
2	KEL. KAMPUNG JAWA	0	3
3	KAMPUNG MUARA AMAN	0	3
4	KAMPUNG DALAM	0	3
5	TALANG ULU	0	3
6	TUNGGANG	1	3
7	NANGAI AMEN	0	3
8	GANDUNG	0	3
9	GANDUNG BARU	0	3
10	LOKASARI	0	3
11	LEBONG TAMBANG	0	1
12	LADANG PALEMBANG	0	2

Sumber : PODES 2018

<https://lebongkab.bps.go.id>

# **BAB VIII**

## **KEUANGAN**

<https://lebonlinebps.com/id>

<https://lebongkab.bps.go.id>

## **BAB VIII. KEUANGAN**

Penerimaan pajak khususnya Pajak Bumi dan Bangunan sebagaimana yang diatur dalam Peraturan Pemerintah Nomor 55 Tahun 2005 tentang Dana Perimbangan, bahwa 64,8 persen dari penerimaan Pajak Bumi dan Bangunan akan kembali ke kabupaten/kota yang bersangkutan. Artinya besar kecilnya penerimaan PBB dari Kabupaten Lebong akan mempengaruhi besar kecilnya dana bagi hasil yang akan dikucurkan ke Kabupaten Lebong.

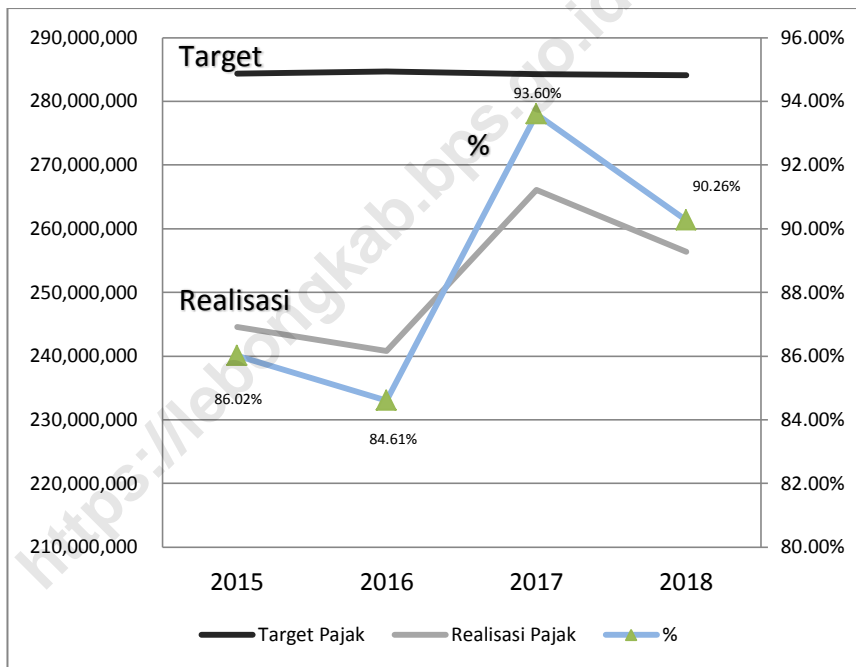
Sejak tahun 2014, pengelolaan Pajak Bumi dan Bangunan sudah dikembalikan ke daerah dalam hal ini Dinas Pendapatan dan Pengelolaan Keuangan dan Aset Daerah yang sebelumnya masih dikelola oleh Kantor Pelayanan Pajak. Dengan pengelolaan pajak langsung dilaksanakan oleh daerah, diharapkan daerah akan mampu mengelola sendiri target dan realisasi penerimaan pajak tahunan khususnya dari penerimaan Pajak Bumi dan Bangunan.

Selama empat tahun terakhir, realisasi penerimaan Pajak Bumi dan Bangunan masih di bawah target. Pada tahun 2018, jumlah wajib pajak (PBB) di Kecamatan Lebong Utara sebanyak 4.374 wajib pajak. Jumlah wajib pajak ini naik dibanding tahun sebelumnya yakni sebanyak 4.299 wajib pajak.

**VII. Perdagangan, Transportasi dan Komunikasi**

Target penerimaan pajak tahun 2018 adalah sebesar Rp. 284.065.746, dengan realisasi penerimaan sebesar Rp. 256.407.420 atau 90,26 %. Persentase realisasi tahun 2018 ini turun dibandingkan persentase realisasi tahun 2017 yakni sebesar 93,60%.

Gambar 3. Target dan Realisasi Penerimaan Pajak Kecamatan Lebong Utara, 2015 - 2018



**Tabel 8.1 Target dan Realisasi Wajib Pajak Bumi dan Bangunan di Kecamatan Lebong Utara, 2015 - 2018**

TAHUN	Jumlah Wajib Pajak PBB		
	Target	Realisasi	%
(1)	(2)	(3)	(4)
2015	4 262	2 650	62,18%
2016	4 281	2 621	61,22%
2017	4 299	3 979	92,56%
2018	4 374	3 385	77,39%

Sumber : Badan Keuangan Daerah Kabupaten Lebong

**Tabel 8.2 Target, dan Realisasi Pajak Bumi dan Bangunan di Kecamatan Lebong Utara, 2015 - 2018**

TAHUN	Penerimaan Pajak		
	Target	Realisasi	%
(1)	(2)	(3)	(4)
2015	284 361 625	244 595 121	86,02%
2016	284 646 513	241 341 254	84,61%
2017	284 252 275	266 073 467	93,60%
2018	284 065 746	256 407 420	90,26%

Sumber : Badan Keuangan Daerah Kabupaten Lebong



**Tabel 8.3 Persentase Penerimaan Pajak Bumi dan Bangunan menurut Kelurahan/Desa di Kecamatan Lebong Utara, 2015 - 2018**

(Unit)

No	Nama Kelurahan/Desa	2015	2016	2017	2018
(1)	(2)	(3)	(4)	(5)	(6)
1	KEL. PASAR MUARA AMAN	69,55%	61,29%	70,02%	72,81%
2	KEL. KAMPUNG JAWA	67,10%	47,51%	87,18%	76,01%
3	KAMPUNG MUARA AMAN	60,61%	64,75%	40,22%	9,45%
4	KAMPUNG DALAM	100,00%	100,00%	100,00%	100,00%
5	TALANG ULU	29,80%	0,00%	100,00%	100,00%
6	TUNGGANG	100,00%	99,89%	100,00%	98,59%
7	NANGAI AMEN	2,32%	75,03%	100,00%	19,02%
8	GANDUNG	50,04%	43,10%	100,00%	100,00%
9	GANDUNG BARU	75,35%	100,00%	85,71%	100,00%
10	LOKASARI	75,80%	76,36%	100,00%	100,00%
11	LEBONG TAMBANG	43,87%	0,00%	100,00%	100,00%
12	LADANG PALEMBANG	98,70%	100,00%	99,98%	100,00%

Sumber : Badan Keuangan Daerah Kabupaten Lebong

**Tabel 8.4 Target dan Realisasi Pelaksanaan Anggaran Pendapatan dan Belanja Desa TA 2018**

(Ribu Rupiah)

No	Nama Kelurahan/Desa	Pendapatan		Belanja	
		Anggaran	Realisasi	Anggaran	Realisasi
(1)	(2)	(3)	(4)	(5)	(6)
1	KEL. PASAR MUARA AMAN*	-	-	-	-
2	KEL. KAMPUNG JAWA*	-	-	-	-
3	KAMPUNG MUARA AMAN	1 191 896,6	1 189 471,1	1 210 299,6	1 206 360,7
4	KAMPUNG DALAM	1 033 699,6	1 443 260,9	990 299,5	985 985,4
5	TALANG ULU	1 236 404,2	1 234 333,1	1 256 701,7	1,217,826,2
6	TUNGGANG	1 323 258,8	1 320 617,1	1 280 631,3	1 277 160,2
7	NANGAI AMEN	1 165 345,6	697 548,1	1 114 126,7	704 975,9
8	GANDUNG	1 150 944,9	688 812,9	1 085 356,6	490 060,9
9	GANDUNG BARU	1 080 083,7	1 077 525,1	1 087 947,4	1 084 039,6
10	LOKASARI	1 053 504,2	1 051 058,4	1 050 678,2	1 043 824,9
11	LEBONG TAMBANG	1 266 149,7	1 263 703,4	1 238 204,7	1 222 677,3
12	LADANG PALEMBANG	1 231 004,2	1 228 631,7	1 235 332,8	1 224 379,1

Sumber : Dinas Sosial dan Pemberdayaan Masyarakat Desa Kabupaten Lebong

Tabel 8.5 Target dan Realisasi Penerimaan Asli Desa TA 2018

(Rupiah)

No	Nama Kelurahan/Desa	Penerimaan Asli Desa	
		Anggaran	Realisasi
(1)	(2)	(3)	(4)
1	KEL. PASAR MUARA AMAN*	-	-
2	KEL. KAMPUNG JAWA*	-	-
3	KAMPUNG MUARA AMAN	3 000 000	574 516
4	KAMPUNG DALAM	3 000 000	412 561 380
5	TALANG ULU	3 000 000	928 941
6	TUNGGANG	3 000 000	358 274
7	NANGAI AMEN	3 000 000	140 722
8	GANDUNG	3 000 000	45 935
9	GANDUNG BARU	3 000 000	441 384
10	LOKASARI	3 000 000	554 232
11	LEBONG TAMBANG	3 000 000	553 738
12	LADANG PALEMBANG	3 000 000	627 476

Sumber : Dinas Sosial dan Pemberdayaan Masyarakat Desa Kabupaten Lebong

# DATA

## MENCERDASKAN BANGSA



**BADAN PUSAT STATISTIK  
KABUPATEN LEBONG**

Jalan Jalur Dua Komplek Perkantoran Tubei - Lebong

Telp (0738) 2200032

website : <http://lebongkab.bps.go.id>; e-mail : [bps1707@bps.go.id](mailto:bps1707@bps.go.id)