



Katalog BPS : 1102001.1275020

# KECAMATAN MEDAN JOHOR DALAM ANGKA 2013



**BADAN PUSAT STATISTIK  
KOTA MEDAN**



Katalog BPS : 1102001.1275020

# **KECAMATAN MEDAN JOHOR DALAM ANGKA 2013**

<https://medankota.bps.go.id>  
<http://medankota.bps.go.id>



**BADAN PUSAT STATISTIK  
KOTA MEDAN**

**KECAMATAN MEDAN JOHOR  
DALAM ANGKA 2013**

Katalog BPS : 1102001.1275.020  
No. Publikasi : 12750.1304

Ukuran buku : 21cm x 15 cm  
Jumlah Halaman : xx + 87

Naskah : KSK Medan Johor  
Penyunting : Seksi IPDS  
Pembuat Gambar : Seksi IPDS

Gambar Kulit :  
Seksi Integrasi Pengolahan dan Diseminasi Statistik

Diterbitkan oleh :  
Badan Pusat Statistik Kota Medan

Dicetak oleh : Dahril Corporation

Boleh dikutip dengan menyebut sumbernya



## PEMERINTAHKOTA MEDAN



### Pengertian lambang Kota Medan:

- ❑ Suatu perisai terbagi atas 5 bagian yang masing-masing melukiskan 5 bahan pokok terpenting yang diekspor dari Medan yakni Nenas, Sisal, Teh, Pohon Getah, Kelapa Sawit dan Tembakau.
- ❑ Suatu lingkaran yang terdiri dari setangkai padi dan sedahan kapas, masing-masing terdiri dari 17 biji padi dan 8 bunga kapas.
- ❑ Suatu bambu runcing yang terletak dibelakang perisai.
- ❑ Suatu bintang bambu runcing dan 4 tiang yang menjinjing perisai dan lingkaran tersebut dan menghubungkan pita sutera.

### Arti lambang-lambang yang terdapat pada Logo Kota Medan:

- ❑ 17 Biji padi berarti tanggal 17 dari Hari Proklamasi Kemerdekaan Republik Indonesia.
- ❑ 8 Bunga kapas berarti bulan ke-8 dari Tahun Proklamasi Kemerdekaan Republik Indonesia.
- ❑ 4 Tiang dan 5 bahagian dari perisai berarti Tahun 45 dari Proklamasi Kemerdekaan Republik Indonesia.
- ❑ Satu bambu runcing yang terletak di belakang perisai, adalah lambang perjuangan Kemerdekaan Republik Indonesia, dan lima bahan-bahan pokok yang terpenting di hadapan bambu runcing, berarti kemakmuran serta Keadilan Sosial yang merata ada dihadapan kita.
- ❑ Bintang yang bersinar lima adalah Bintang Nasional yang berarti bahwa hidup penduduk Kota Medan khususnya dan Indonesia umumnya akan bersinar-sinar, bahagia dan lepas dari kemiskinan dan kemelaratan.
- ❑ Lima sinar Bintang, lima bahan-bahan pokok terpenting yang diekspor dari Medan dan lima bahagian perisai berarti Pancasila, yang menjadi Dasar Negara Republik Indonesia.



**PEMERINTAH KOTA MEDAN  
CAMAT MEDAN JOHOR**

**KATA SAMBUTAN**

Pertama-tama saya mengucapkan terima kasih kepada Koordinator Statistik Kecamatan Medan Johor serta kerjasama seluruh aparat kecamatan dan kelurahan seKecamatan Medan Johor atas terbitnya publikasi Kecamatan Medan Johor Dalam Angka Tahun 2013.

Buku publikasi Kecamatan Medan Johor Dalam Angka Tahun 2013 ini memuat data tentang keadaan Kecamatan Medan Johor dalam bentuk angka-angka yang diperoleh dari sumbernya langsung yaitu kantor kecamatan, kantor kelurahan dan instansi pemerintah lainnyayang ada di Kecamatan Medan Johor, sehingga data yang termuat dalam publikasi ini merupakan data yang aktual dan akurat serta mencerminkan keadaan Kecamatan Medan Johor pada tahun 2012.

Buku ini diperlukan oleh pengguna data baik instansi pemerintah maupun masyarakat sebagai bahan perencanaan pembangunan di segala bidang, serta merupakan sumber informasi tentang kondisi Kecamatan Medan Johor yang saat ini sedang berkembang.

Akhirnya sekali lagi saya ucapkan terima kasih kepada Koordinator Statistik Kecamatan Medan Johor yang telah berusaha keras dalam penyusunan buku ini dan saya harapkan terus berkelanjutan untuk masa yang akan datang.

Medan, Oktober 2013  
CAMAT MEDAN JOHOR

Khoiruddin,S.Sos  
NIP. 19701117 199007 1 001



**BADAN PUSAT STATISTIK KOTA MEDAN  
KSK MEDAN JOHOR**

**KATA PENGANTAR**

Dengan memanjatkan puji dan syukur ke hadirat Tuhan Yang Maha Esa, kami telah dapat menyelesaikan publikasi "Kecamatan Medan Johor Dalam Angka Tahun 2013" ini. Usainya penerbitan publikasi ini dimungkinkan berkat adanya bantuan dari Pemerintah Kecamatan Medan Johor serta instansi pemerintah lainnya yang ada di Kecamatan Medan Johor.

Kebutuhanakan data statistik semakin meningkat untuk saat ini. Hal itu menjadi pendorong bagi kami untuk menyusun publikasi ini. Data yang disajikan dalam publikasi ini bersumber dari data yang terdapat di kantor Kecamatan Medan Johor, kantor kelurahan seKecamatan Medan Johor serta instansi pemerintah lainnya yang ada di Kecamatan Medan Johor. Selain itu data yang ada pada publikasi ini merupakan data yang bersumber dari berbagai kegiatan rutin, survei, maupun sensus yang diselenggarakan Badan Pusat Statistik di Kecamatan Medan Johor.

Pada kesempatan ini kami mengucapkanterima kasih kepadaCamatMedan Johor atas perhatian dan bantuannya sehingga terbitnya publikasi ini, serta kepada instansi pemerintah lainnya.

Saran dan kritik yang bersifat membangun dari berbagai pihak sangat kami harapkan demi penyempurnaan publikasi ini di masa yang akan datang.

Akhirnya semoga penyajian data statistik ini dapat membantu dalam memenuhi kebutuhan data bagi pihak-pihak yang memerlukan, serta bermanfaat bagi semua pihak.

Medan, Oktober 2013  
KSK MEDAN JOHOR

Wesley N. Tambunan, S.Si  
NIP. 19871206 201101 1 013

Daftar Publikasi BPS Kota Medan Tahun 2012

No	Judul	Diterbitkan	Tersedia dalam bentuk Hardcopy	Tersedia dalam bentuk Softcopy	
				Flasdisk	CD-ROM
(1)	(2)	(3)	(4)	(5)	(6)
1.	Perhitungan Pendapatan Regional Kota Medan Tahun 2012	2012	Ya	Ya	Ya
2.	Produk Domestik Regional Bruto Menurut Penggunaan Kota Medan 2000-2012	2012	Ya	Ya	Ya
3.	Buku Saku Data Pokok Statistik Kota Medan 2012	2012	Ya	Ya	Ya
4.	Medan Dalam Angka 2012	2012	Ya	Ya	Ya
5.	Kecamatan Medan Johor Dalam Angka 2012	2012	Ya	Ya	Ya
6.	Kecamatan Medan Johor Dalam Angka 2012	2012	Ya	Ya	Ya
7.	Kecamatan Medan Amplas Dalam Angka 2012	2012	Ya	Ya	Ya
8.	Kecamatan Medan Denai Dalam Angka 2012	2012	Ya	Ya	Ya
9.	Kecamatan Medan Area Dalam Angka 2012	2012	Ya	Ya	Ya
10.	Kecamatan Medan Kota Dalam Angka 2012	2012	Ya	Ya	Ya
11.	Kecamatan Medan Maimun Dalam Angka 2012	2012	Ya	Ya	Ya
12.	Kecamatan Medan Polonia Dalam Angka 2012	2012	Ya	Ya	Ya
13.	Kecamatan Medan Baru Dalam Angka 2012	2012	Ya	Ya	Ya
14.	Kecamatan Medan Selayang Dalam Angka 2012	2012	Ya	Ya	Ya



15.	Kecamatan Medan Sunggal Dalam Angka 2012	2012	Ya	Ya	Ya
16.	Kecamatan Medan Helvetia Dalam Angka 2012	2012	Ya	Ya	Ya
17.	Kecamatan Medan Petisah Dalam Angka 2012	2012	Ya	Ya	Ya
18.	Kecamatan Medan Barat Dalam Angka 2012	2012	Ya	Ya	Ya
19.	Kecamatan Medan Timur Dalam Angka 2012	2012	Ya	Ya	Ya
20.	Kecamatan Medan Perjuangan Dalam Angka 2012	2012	Ya	Ya	Ya
21.	Kecamatan Medan Tembung Dalam Angka 2012	2012	Ya	Ya	Ya
22.	Kecamatan Medan Deli Dalam Angka 2012	2012	Ya	Ya	Ya
23.	Kecamatan Medan Labuhan Dalam Angka 2012	2012	Ya	Ya	Ya
24.	Kecamatan Medan Marelan Dalam Angka 2012	2012	Ya	Ya	Ya
25.	Kecamatan Medan Belawan Dalam Angka 2012	2012	Ya	Ya	Ya
26.	PDRB Kota Medan Per Kecamatan tahun 2012	2012	Ya	Ya	Ya
27.	Statistik Daerah Kota Medan 2012	2012	Ya	Ya	Ya
28.	Gini Ratio Kota Medan tahun 2001-2012	2012	Ya	Ya	Ya
29.	Statistik Daerah Kecamatan Medan Johor 2012	2012	Ya	Ya	Ya
30.	Statistik Daerah Kecamatan Medan Johor 2012	2012	Ya	Ya	Ya
31.	Statistik Daerah Kecamatan Medan Amplas 2012	2012	Ya	Ya	Ya
32.	Statistik Daerah Kecamatan Medan Denai 2012	2012	Ya	Ya	Ya

33.	Statistik Daerah Kecamatan Medan Area 2012	2012	Ya	Ya	Ya
34.	Statistik Daerah Kecamatan Medan Kota 2012	2012	Ya	Ya	Ya
35.	Statistik Daerah Kecamatan Medan Maimun 2012	2012	Ya	Ya	Ya
36.	Statistik Daerah Kecamatan Medan Polonia 2012	2012	Ya	Ya	Ya
37.	Statistik Daerah Kecamatan Medan Baru 2012	2012	Ya	Ya	Ya
38.	Statistik Daerah Kecamatan Medan Selayang 2012	2012	Ya	Ya	Ya
39.	Statistik Daerah Kecamatan Medan Sunggal 2012	2012	Ya	Ya	Ya
40.	Statistik Daerah Kecamatan Medan Helvetia 2012	2012	Ya	Ya	Ya
41.	Statistik Daerah Kecamatan Medan Petisah 2012	2012	Ya	Ya	Ya
42.	Statistik Daerah Kecamatan Medan Barat 2012	2012	Ya	Ya	Ya
43.	Statistik Daerah Kecamatan Medan Timur 2012	2012	Ya	Ya	Ya
44.	Statistik Daerah Kecamatan Medan Perjuangan 2012	2012	Ya	Ya	Ya
45.	Statistik DaerahKecamatan	2012	Ya	Ya	Ya

	Medan Tembung 2012				
46.	Statistik Daerah Kecamatan Medan Deli 2012	2012	Ya	Ya	Ya
47.	Statistik Daerah Kecamatan Medan Labuhan 2012	2012	Ya	Ya	Ya
48.	Statistik Daerah Kecamatan Medan Marelan 2012	2012	Ya	Ya	Ya
49.	Statistik Daerah Kecamatan Medan Belawan 2012	2012	Ya	Ya	Ya

<https://medankota.bps.go.id>  
<http://medankota.bps.go.id>

## Daftar Isi

Judul Isi	Halaman
Peta Kecamatan Medan Johor .....	iii
Lambang Daerah Kota Medan .....	iv
Kata Sambutan Camat Medan Johor .....	v
Kata Pengantar KSK Medan Johor .....	vi
Daftar Publikasi BPS Kota Medan Tahun 2012 .....	vii
Daftar Isi .....	xi
Daftar Tabel .....	xii
Daftar Gambar .....	xvii
Daftar Lampiran .....	xix
BAB I Keadaan Geografis .....	1
BAB II Pemerintahan .....	9
BAB III Penduduk dan Tenaga Kerja .....	17
BAB IV Sosial .....	31
BAB V Industri, Energi, dan Air Minum .....	49
BAB VI Ekonomi .....	57
BAB VII Hotel, Restoran, dan Pariwisata .....	67
BAB VIII Keuangan dan Harga .....	75
Lampiran .....	81

## Daftar Tabel

Judul tabel	Halaman
<b>Tabel 1.1:</b> Letak dan geografis Kecamatan Medan Johor tahun 2012 .....	5
<b>Tabel 1.2:</b> Luas wilayah dirinci per kelurahan di Kecamatan Medan Johor tahun 2012.....	6
<b>Tabel 1.3:</b> Jarak kantor kelurahan ke kantor camat di Kecamatan Medan Johor tahun 2012 .....	7
<b>Tabel 1.4:</b> Daftar alamat kantor kelurahan se Kecamatan Medan Johor tahun 2012 .....	8
<b>Tabel 2.1:</b> Jumlah lingkungan dan blok sensus, dirinci menurut kelurahan di Kecamatan Medan Johor tahun 2012 .....	13
<b>Tabel 2.2:</b> Jumlah PNS dan pegawai honor di kantor camat dan instansi pemerintah di Kecamatan Medan Johor tahun 2012 (Jiwa) .....	14
<b>Tabel 2.3:</b> Jumlah PNS menurut golongan dan pegawai honor dirinci menurut kelurahan di Kecamatan Medan Johor tahun 2012 (Jiwa) .....	15
<b>Tabel 2.4 :</b> Jumlah pertahanan sipil dirinci menurut kelurahan di Kecamatan Medan Johor tahun 2012 .....	16
<b>Tabel 3.1:</b> Jumlah penduduk, luas wilayah, kepadatan penduduk per km <sup>2</sup> , dirinci menurut kelurahan di Kecamatan Medan Johor tahun 2012 .....	21
<b>Tabel 3.2:</b> Jumlah rumah tangga, penduduk, dan rata-rata anggota rumah tangga, dirinci menurut kelurahan di Kecamatan Medan Johor tahun 2012 .....	22

<b>Tabel 3.3:</b> Jumlah penduduk menurut jenis kelamin dirinci menurut kelurahan di Kecamatan Medan Johor tahun 2012 (Jiwa).....	23
<b>Tabel 3.4:</b> Jumlah penduduk dirinci menurut kelompok umur dan jenis kelamin di Kecamatan Medan Johor tahun 2012 (Jiwa) .....	24
<b>Tabel 3.5:</b> Jumlah Warga Negara Asing dirinci menurut kewarganegaraan per kelurahan di Kecamatan Medan Johor tahun 2012 (Jiwa).....	25
<b>Tabel 3.6:</b> Jumlah mutasi dan mutandis penduduk dirinci menurut kelurahan di Kecamatan Medan Johor tahun 2012 (Jiwa).....	26
<b>Tabel 3.7:</b> Komposisi mata pencaharian penduduk dirinci menurut kelurahan di Kecamatan Medan Johor tahun 2012 (Jiwa).....	27
<b>Tabel 3.8 :</b> Jumlah penduduk dirinci menurut agama yang dianut per kelurahan di Kecamatan Medan Johor tahun 2012 (Jiwa).....	29
<b>Tabel 4.1:</b> Jumlah PAUD, Taman Kanak-kanak (TK) negeri dan swasta, dirinci menurut kelurahan di Kecamatan Medan Johor tahun 2012.....	35
<b>Tabel 4.2:</b> Jumlah Sekolah Dasar negeri dan swasta dirinci menurut kelurahan di Kecamatan Medan Johor tahun 2012.....	36
<b>Tabel 4.3:</b> Jumlah murid Sekolah Dasar negeri dan swasta dirinci menurut kelurahan di Kecamatan Medan Johor tahun 2012 (Jiwa).....	37
<b>Tabel 4.4:</b> Jumlah guru Sekolah Dasar negeri dan swasta dirinci menurut kelurahan di Kecamatan Medan Johor tahun 2012 (Jiwa).....	38
<b>Tabel 4.5:</b> Rasio murid dan guru pada Sekolah Dasar dirinci menurut kelurahan di Kecamatan Medan Johor tahun 2012.....	39

<b>Tabel 4.6:</b> Jumlah Sekolah Menengah Pertama negeri dan swasta dirinci menurut kelurahan di Kecamatan Medan Johor tahun 2012 .....	40
<b>Tabel 4.7:</b> Jumlah Sekolah Menengah Atas negeri dan swasta dirinci menurut kelurahan di Kecamatan Medan Johor tahun 2012 .....	41
<b>Tabel 4.8:</b> Jumlah murid menurut tingkat sekolah dan status di Kecamatan Medan Johor tahun 2012 (Jiwa) <b>Error! Bookmark not defined.</b>	
<b>Tabel 4.9:</b> Jumlah guru menurut tingkat sekolah dan status di Kecamatan Medan Johor tahun 2012 (Jiwa) <b>Error! Bookmark not defined.</b>	
<b>Tabel 4.10:</b> Rasio murid dan guru pada sekolah menengah menurut status di Kecamatan Medan Johor tahun 2012 <b>Error! Bookmark not defined.</b>	
<b>Tabel 4.11:</b> Jumlah rumah sakit, puskesmas/pustu, balai pengobatan/klinik dirinci menurut kelurahan di Kecamatan Medan Johor tahun 2012 .....	42
<b>Tabel 4.12:</b> Jumlah posyandu, praktek dokter, dan praktek bidan dirinci menurut kelurahan di Kecamatan Medan Johor tahun 2012 .....	43
<b>Tabel 4.13:</b> Jumlah Pasangan Usia Subur (PUS) yang menggunakan alat kontrasepsi IUD, MOP/W, implant, suntik,pil, dan kondom dirinci menurut kelurahan di Kecamatan Medan Johor tahun 2012 .....	44
<b>Tabel 4.14:</b> Jumlah sarana ibadah dirinci menurut kelurahan di Kecamatan Medan Johor tahun 2012 .....	46
<b>Tabel 4.15:</b> Jumlah nikah, talak, cerai dan rujuk dirinci menurut kelurahan di Kecamatan Medan Johor tahun 2012 .....	47

<b>Tabel 4.16:</b> Jumlah lapangan olah raga dirinci menurut jenis olah raga per kelurahan di Kecamatan Medan Johor tahun 2012.....	48
<b>Tabel 5.1:</b> Jumlah industri besar/średang, industri kecil dan industri mikro dirinci menurut kelurahan di Kecamatan Medan Johor tahun 2012.....	53
<b>Tabel 5.2:</b> Jumlah rumah tangga pelanggan listrik PLN dirinci menurut kelurahan di Kecamatan Medan Johor tahun 2012 (Pelanggan) .....	54
<b>Tabel 5.3:</b> Jumlah rumah tangga pelanggan air PDAM dirinci menurut kelurahan di Kecamatan Medan Johor tahun 2012 (Pelanggan) .....	55
<b>Tabel 5.4:</b> Jumlah rumah tangga pelanggan gas PGN dirinci menurut kelurahan se Kecamatan Medan Johor tahun 2012 (Pelanggan) .....	56
<b>Tabel 6.1:</b> Jumlah pasar, swalayan/minimarket, kelompok pertokoan, dan mall/plaza dirinci menurut kelurahan di Kecamatan Medan Johor tahun 2012.....	61
<b>Tabel 6.2:</b> Jumlah pasar yang dikelola pemerintah, swasta, dan tanpa pengelola dirinci menurut kelurahan di Kecamatan Medan Johor tahun 2012 .....	62
<b>Tabel 6.3:</b> Jumlah SPBU dan agen minyak tanah dirinci menurut kelurahan di Kecamatan Medan Johor tahun 2012 .....	63
<b>Tabel 6.4:</b> Jumlah bengkel mobil dan bengkel sepeda motor dirinci menurut kelurahan di Kecamatan Medan Johor tahun 2012 .....	64
<b>Tabel 6.5:</b> Jumlah doorsmer mobil dan doorsmer sepeda motor dirinci menurut kelurahan di Kecamatan Medan Johor tahun 2012 .....	65



**Tabel 7.1:** Jumlah hotel, bioskop, night club/karaoke dan bilyard dirinci menurut kelurahan di Kecamatan Medan Johor tahun 2012 ..... 71

**Tabel 7.2:** Jumlah restoran/rumah makan dan warung makan/minum dirinci menurut kelurahan di Kecamatan Medan Johor tahun 2012 ..... 72

**Tabel 7.3:** Jumlah panti pijat/massege, dukun patah, tukang pangkas, dan salon kecantikan dirinci menurut kelurahan di Kecamatan Medan Johor tahun 2012 ..... 73

**Tabel 7.4 :** Jumlah rental video game/ play station dan warnet/ game online dirinci menurut kelurahan di Kecamatan Medan Johor tahun 2012..... 74

**Tabel 8.1:** Jumlah lembaga keuangan dirinci menurut kelurahan di Kecamatan Medan Johor tahun 2012 ..... 79

## Daftar Gambar

Judul Gambar	Halaman
<b>Gambar 1.1:</b> Luas wilayah tiap kelurahan di Kecamatan Medan Johor tahun 2012 (Km <sup>2</sup> ) .....	4
<b>Gambar 2.1:</b> Jumlahblok sensus tiap kelurahandiKecamatan Medan Johor tahun 2012 .....	12
<b>Gambar 2.2:</b> Jumlah PNS menurut golongan dan pegawai honordi Kecamatan Medan Johor tahun 2012 (Jiwa).....	12
<b>Gambar 3.1:</b> Jumlah penduduk dirinci menurut kelurahan se Kecamatan Medan Johor tahun 2012 (Jiwa).....	20
<b>Gambar 3.2:</b> Komposisi mata pencarian penduduk di Kecamatan Medan Johor tahun 2012.....	20
<b>Gambar 4.1:</b> Jumlah rumah sakit, puskesmas/ pustu, balai pengobatan/ klinik di Kecamatan Medan Johor tahun 2012.....	34
<b>Gambar 4.2:</b> Persentase penggunaan alat kontrasepsi Pasangan Usia Subur di Kecamatan Medan Johor tahun 2012.....	34
<b>Gambar 5.1:</b> Jumlahindustri besar/sedang, industri kecil dan industri mikro di Kecamatan Medan Johor tahun 2012 .....	52
<b>Gambar 5.2:</b> Jumlahrumah tangga pelanggan listrik PLN, air PDAM, dan gas PGN di Kecamatan Medan Johor tahun 2012.....	52
<b>Gambar 6.1:</b> Jumlahpasar, swalayan/minimarket, kelompok pertokoan, dan mall/plaza di Kecamatan Medan Johor tahun 2012.....	60

<b>Gambar 6.2:</b> Jumlah bengkel mobil dan sepeda motor, doorsmer mobil dan sepeda motor di Kecamatan Medan Johor tahun 2012 .....	60
<b>Gambar 7.1:</b> Jumlah restoran/rumah makan dan warung makan/minum di Kecamatan Medan Johor tahun 2012.....	70
<b>Gambar 7.2:</b> Jumlah panti pijat/massege, dukun patah, tukang pangkas, dan salon kecantikan di Kecamatan Medan Johor tahun 2012 .....	70
<b>Gambar 8.1:</b> Jumlah lembaga keuangan di Kecamatan Medan Johor tahun 2012 .....	78

## Daftar Lampiran

Judul Gambar

Halaman

<b>Daftar 1:</b> Nama camat dan masa jabatan di Kecamatan Medan Johor sejak tahun 1974 s/d sekarang .....	83
<b>Daftar 2:</b> Nama lurah dan masa jabatan dirinci menurut kelurahan di Kecamatan Medan Johor .....	84
<b>Daftar 3:</b> Daftar nama dan alamat kantor kelurahan di Kecamatan Medan Johor tahun 2012.....	87

<https://medankota.bps.go.id>  
<http://medankota.bps.go.id>



# BAB I

## KEADAAN GEOGRAFIS





### **1.1 Letak dan Geografis Kecamatan Medan Johor Tahun 2012**

Kecamatan Medan Johor merupakan salah satu kecamatan di Kota Medan yang mempunyai luas sekitar 16,96 km<sup>2</sup>. Jarak kantor kecamatan ke kantor walikota Medan yaitu sekitar 10 km. Kecamatan Medan Johor berbatasan langsung dengan Kecamatan Medan Polonia di sebelah utara, Kabupaten Deli Serdang di sebelah selatan, Kecamatan Medan Amplas di sebelah timur, dan Kecamatan Medan Selayang di sebelah barat.

### **1.2 Luas Wilayah Dirinci per Kelurahan di Kecamatan Medan Johor Tahun 2012**

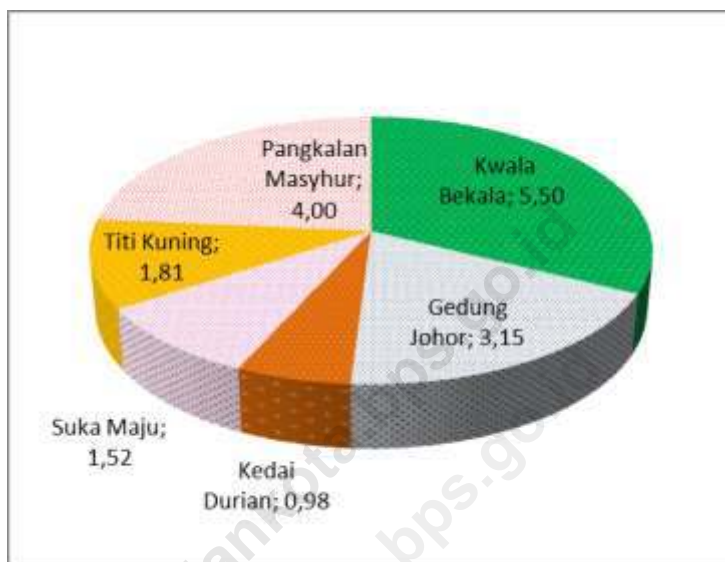
Dari enam kelurahan di Kecamatan Medan Johor, Kelurahan Kwala Bekala memiliki luas wilayah terbesar yaitu sebesar 5,50 km<sup>2</sup> sedangkan Kelurahan Kedai Durian memiliki luas wilayah terkecil yaitu 0,98 km<sup>2</sup>.

### **1.3 Jarak Kantor Lurah ke Kantor Camat di Kecamatan Medan Johor Tahun 2012**

Ditinjau dari jarak antara kantor kelurahan dan kantor kecamatan, kantor Kelurahan Kwala Bekala dan Suka Maju memiliki jarak terjauh dari kantor Kecamatan Medan Johor yaitu sekitar 4 km. Sedangkan kantor Kelurahan Pangkalan Masyhur memiliki jarak terdekat dari kantor Kecamatan Medan Johor yaitu sekitar 0,5 km.



**Gambar 1.1:** Luas wilayah tiap kelurahan di Kecamatan Medan Johortahun 2012 (Km<sup>2</sup>)



Sumber: Kantor Camat Medan Johor

**Tabel 1.1:** Letak dan geografis Kecamatan Medan Johor tahun 2012

---

1. Luas Wilayah	:16,96Km <sup>2</sup>
2. Letak diatas permukaan Laut	:28Meter
3. Terletak antara	
Lintang Utara	:
Lintang Selatan	:
Bujur Timur	:
4. Berbatasan dengan	
Sebelah Utara	:Kec. Medan Polonia
Sebelah Selatan	: Kab. Deli Serdang
Sebelah Timur	: Kec. Medan Amplas
Sebelah Barat	: Kec. Medan Selayang
5. Jarak Kantor Camat ke Kantor Walikota Medan	: 10 Km

---

Sumber: Kantor Camat Medan Johor

**Tabel 1.2:** Luas wilayah dirinci per kelurahan di Kecamatan Medan Johor tahun 2012

Kelurahan	Luas (Km <sup>2</sup> )	Persentase terhadap Luas Kecamatan
(1)	(2)	(3)
1. Kwala Bekala	5,50	32,43
2. Gedung Johor	3,15	18,57
3. Kedai Durian	0,98	5,79
4. Suka Maju	1,52	8,96
5. Titi Kuning	1,81	10,67
6. Pangkalan Masyhur	4,00	23,58
<b>Medan Johor</b>	<b>16,96</b>	<b>100</b>

Sumber: Kantor Camat Medan Johor

**Tabel 1.3:** Jarak kantor kelurahan ke kantor camat di Kecamatan Medan Johor tahun 2012

Kelurahan	Jarak ke Kantor Camat (Km)
(1)	(2)
1. Kwala Bekala	4
2. Gedung Johor	2
3. Kedai Durian	3
4. Suka Maju	4
5. Titi Kuning	3
6. Pangkalan Masyhur	0,5
<b>Rata-rata</b>	<b>2,8</b>

Sumber: Kantor Camat Medan Johor

**Tabel 1.4:** Daftar alamat kantor kelurahan seKecamatan Medan Johor tahun 2012

Kelurahan	Alamat Kantor	Telepon
(1)	(2)	(3)
1. Kwala Bekala	Jl. Luku II No. 2 Kode Pos 20142	061 8634332
2. Gedung Johor	Jl. Karya Jaya No. 128 Kode Pos 20144	061 7870290
3. Kedai Durian	Jl. Sari No. 6 Kode Pos 20145	061 7630720
4. Suka Maju	Jl. STM No 40 Kode Pos 20146	061 7868771
5. Titi Kuning	Jl. B.Zein Hamid Km 6,2 Kode Pos 20146	061 7868676
6. Pangkalan Masyhur	Jl. Karya Jaya No. 44 Kode Pos 20143	-

Sumber: Kantor Lurah se Kecamatan Medan Johor

# **BAB II**

## **PEMERINTAHAN**





## **2.1 Pemerintahan Kecamatan Medan Johor**

Kecamatan Medan Johor dipimpin oleh seorang camat, dimana saat ini terdiri dari 6 kelurahan yang terbagi atas 81 lingkungan, serta 298 blok sensus.

## **2.2 Struktur Pegawai Negeri di Kecamatan Medan Johor**

Tahun 2012 terdapat 230 pegawai yang dialokasikan di kantor camat dan instansi pemerintah lainnya di Kecamatan Medan Johor. Alokasi pegawai terbesar berada di puskesmas yaitu 97 pegawai, sedangkan alokasi pegawai terkecil terdapat pada instansi statistik kecamatan yaitu hanya berjumlah 1 pegawai.

Jika dirinci menurut golongan, dari 230 pegawai ternyata sudah banyak pegawai negeri yang bergolongan III yaitu sebanyak 141 pegawai.

## **2.3 Struktur Pegawai Negeri tiap Kelurahan di Kecamatan Medan Johor**

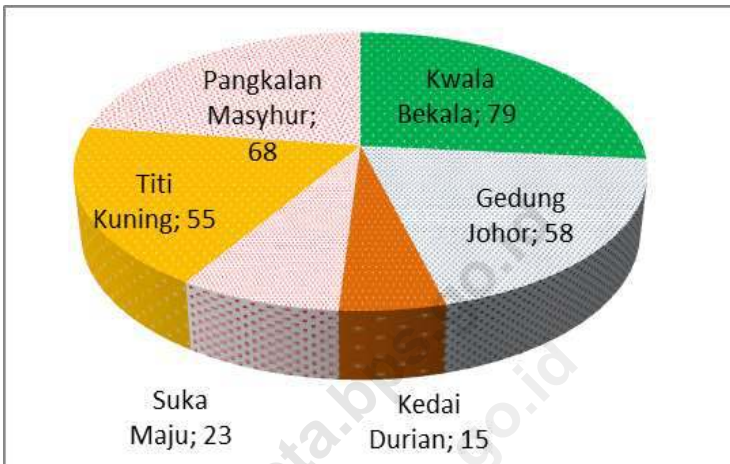
Tahun 2012, di 6 kantor kelurahan se-Kecamatan Medan Johor terdapat 41 pegawai negeri sipil, dimana Kelurahan Kwala Berkala memiliki jumlah pegawai negeri sipil paling sedikit yaitu 5 pegawai.

## **2.4 Struktur Pertahanan Sipil Kecamatan Medan Johor**

Pada tahun 2012, Kecamatan Medan Johor memiliki 6 pertahanan sipil yang terdapat masing-masing 1 tiap kelurahan.

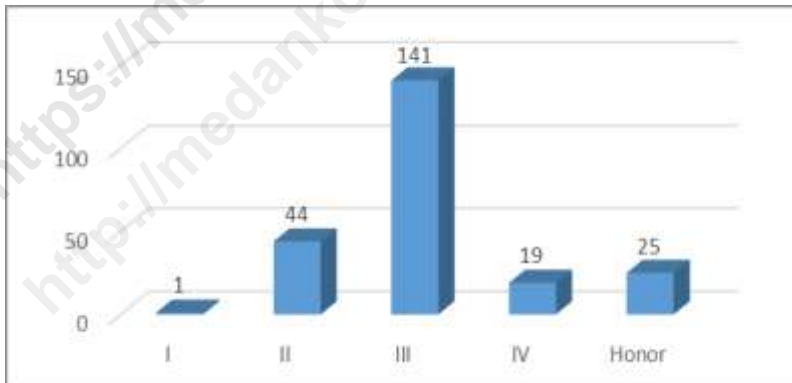


**Gambar 2.1:** Jumlah blok sensus tiap kelurahan di Kecamatan Medan Johor tahun 2012



Sumber: Kantor Lurah se Kecamatan Medan Johor

**Gambar 2.2:** Jumlah PNS menurut golongan dan pegawai honordi Kecamatan Medan Johor tahun 2012 (Jiwa)



Sumber :Kantor Camat Medan Johordan instansi pemerintah di Kecamatan Medan Johor

**Tabel 2.1:** Jumlah lingkungan dan blok sensus, dirinci menurut kelurahan di Kecamatan Medan Johor tahun 2012

Kelurahan	Jumlah	
	Lingkungan	Blok Sensus
(1)	(2)	(3)
1. Kwala Bekala	20	79
2. Gedung Johor	13	58
3. Kedai Durian	5	15
4. Suka Maju	13	23
5. Titi Kuning	15	55
6. Pangkalan Masyhur	15	68
<b>Medan Johor</b>	<b>81</b>	<b>298</b>

Sumber: Kantor Lurah se Kecamatan Medan Johor.

**Tabel 2.2:** Jumlah PNS dan pegawai honordi kantor camat dan instansi pemerintah di Kecamatan Medan Johor tahun 2012 (Jiwa)

Instansi	Golongan				Honor	Jumlah
	I	II	III	IV		
(1)	(2)	(3)	(4)	(5)	(6)	(7)
1. Kantor Camat	1	15	14	1	1	32
2. Kelurahan	0	7	34	0	0	41
3. Statistik	0	0	1	0	0	1
4. PPLKB	0	3	3	1	0	7
5. Pertanian	0	0	1	0	2	3
6. Disduk	0	1	1	0	0	2
7. Dispenda	0	0	3	0	13	16
8. Puskesmas	0	18	68	9	2	97
9. UPT Pendidikan	0	0	9	8	1	18
10. KUA	0	0	7	0	6	13
<b>Medan Johor</b>	<b>1</b>	<b>44</b>	<b>141</b>	<b>19</b>	<b>25</b>	<b>230</b>

Sumber: Kantor Camat Medan Johor dan instansi pemerintah di Kecamatan Medan Johor

**Tabel 2.3:** Jumlah PNS menurut golongan dan pegawai honor dirinci menurut kelurahan di Kecamatan Medan Johor tahun 2012 (Jiwa)

Kelurahan	Golongan				Honor	Jumlah
	I	II	III	IV		
(1)	(2)	(3)	(4)	(5)	(6)	(7)
1. Kwala Bekala	0	0	5	0	0	5
2. Gedung Johor	0	2	5	0	0	7
3. Kedai Durian	0	3	5	0	0	8
4. Suka Maju	0	0	7	0	0	7
5. Titi Kuning	0	1	5	0	0	6
6. Pangkalan Masyhur	0	1	7	0	0	8
<b>Medan Johor</b>	<b>0</b>	<b>7</b>	<b>34</b>	<b>0</b>	<b>0</b>	<b>41</b>

Sumber: Kantor Lurah se Kecamatan Medan Johor

**Tabel 2.4 :** Jumlah pertahanan sipil dirinci menurut kelurahan di Kecamatan Medan Johor tahun 2012

Kelurahan (1)	Jumlah Pertahanan Sipil (2)
1. Kwala Bekala	1
2. Gedung Johor	1
3. Kedai Durian	1
4. Suka Maju	1
5. Titi Kuning	1
6. Pangkalan Masyhur	1
<b>Rata-rata</b>	<b>6</b>

Sumber: Kantor Lurah se Kecamatan Medan Johor

# BAB III

## PENDUDUK DAN TENAGA KERJA





### **3.1 Jumlah Penduduk, Luas Kelurahan, Kepadatan Penduduk per Km Dirinci Menurut Kelurahan di Kecamatan Medan Johor Tahun 2012**

Kecamatan Medan Johor dihuni oleh 125.913 jiwa. Jumlah penduduk paling banyak berada di Kelurahan Kwala Bekala yaitu sebanyak 33.031 jiwa, sedangkan jumlah penduduk paling kecil di Kelurahan Kedai Durian yaitu sebanyak 6.748 jiwa.

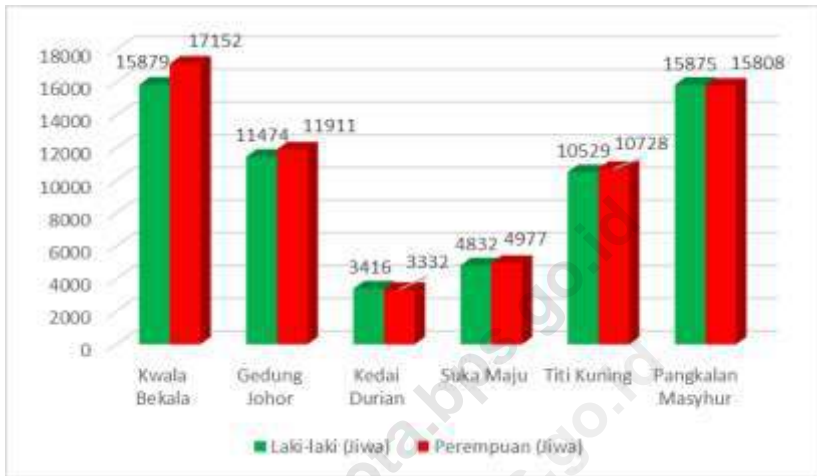
Jika dibandingkan antara jumlah penduduk serta luas wilayahnya, maka Kelurahan Titi Kuning merupakan kelurahan terpadat yaitu 11.744 jiwa tiap km<sup>2</sup>.

### **3.2 Struktur Penduduk Berdasarkan Jenis Kelamin dan Kelompok Umur di Kecamatan Medan Johor Tahun 2012**

Jumlah Penduduk Kecamatan Medan Johor sebanyak 125.913 jiwa terdiri dari 62.005 jiwa laki-laki serta 63.908 jiwa perempuan. Berdasarkan kelompok umur, distribusi penduduk Kecamatan Medan Johor relatif hampir merata di setiap kelompok umur.

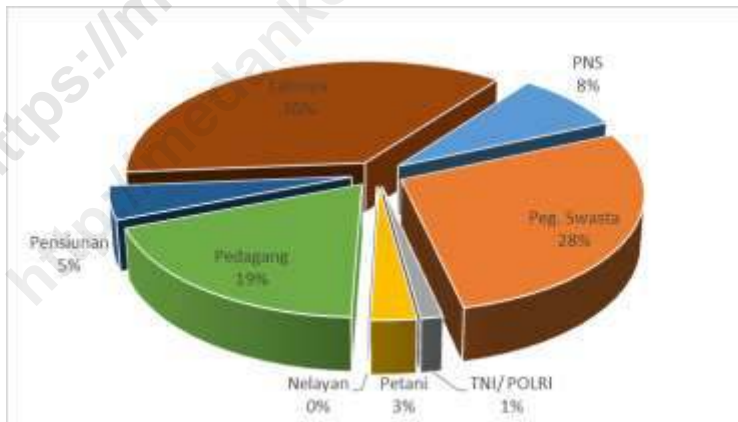


**Gambar 3.1:** Jumlah penduduk dirinci menurut kelurahan se Kecamatan Medan Johortahun 2012 (Jiwa)



Sumber :Badan Pusat Statistik Kota Medan

**Gambar 3.2:** Komposisi mata pencarian penduduk di Kecamatan Medan Johor tahun 2012



Sumber : Kantor Lurah se Kecamatan Medan Johor

**Tabel 3.1:** Jumlah penduduk, luas wilayah,kepadatan penduduk per km<sup>2</sup>, dirinci menurut kelurahan di Kecamatan Medan Johortahun 2012

Kelurahan	Jumlah Penduduk (Jiwa)	Luas Wilayah (Km <sup>2</sup> )	KepadatanPendu dukper Km <sup>2</sup>
(1)	(2)	(3)	(4)
1. Kwala Bekala	33 031	5,50	6 006
2. Gedung Johor	23 385	3,15	7 424
3. Kedai Durian	6 748	0,98	6 886
4. Suka Maju	9 809	1,52	6 453
5. Titi Kuning	21 257	1,81	11 744
6. Pangkalan Masyhur	31 683	4,00	7 921
<b>Medan Johor</b>	<b>125 913</b>	<b>16,96</b>	<b>7 424</b>

Sumber: Badan Pusat Statistik Kota Medan

**Tabel 3.2:** Jumlah rumah tangga, penduduk, dan rata-rata anggota rumah tangga, dirinci menurut kelurahan di Kecamatan Medan Johortahun 2012

Kelurahan	Jumlah		Rata-rata Anggota Rumah Tangga (Jiwa)
	Rumah Tangga	Penduduk (Jiwa)	
(1)	(2)	(3)	
1. Kwala Bekala	7 868	33 031	4,20
2. Gedung Johor	5 315	23 385	4,40
3. Kedai Durian	1 592	6 748	4,24
4. Suka Maju	2 229	9 809	4,40
5. Titi Kuning	4 954	21 257	4,29
6. Pangkalan Masyhur	7 168	31 683	4,42
<b>Medan Johor</b>	<b>29 126</b>	<b>125 913</b>	<b>4,32</b>

Sumber:Badan Pusat Statistik Kota Medan



















































































































































