

Katalog : 1102001.3308090



KECAMATAN SAWANGAN DALAM ANGKA 2018



**BADAN PUSAT STATISTIK
KABUPATEN MAGELANG**



KECAMATAN SAWANGAN DALAM ANGKA

2018



Kecamatan Sawangan Dalam Angka 2018

ISSN: 2442-529X

No. Publikasi: 33080.1814

Katalog: 1102001.3308090

Ukuran Buku: 14,8 cm x 21 cm

Jumlah Halaman: x + 67 halaman

Naskah:

Badan Pusat Statistik Kabupaten Magelang

Gambar Kover oleh:

Badan Pusat Statistik Kabupaten Magelang

Ilustrasi Kover:

Wisata Sendang Maren

Diterbitkan oleh:

© BPS Kabupaten Magelang

Dicetak oleh:

TM Percetakan

Dilarang mengumumkan, mendistribusikan, mengomunikasikan, dan/atau menggandakan sebagian atau seluruh isi buku ini untuk tujuan komersial tanpa izin tertulis dari Badan Pusat Statistik.



KATA PENGANTAR

Publikasi Kecamatan Sawangan Dalam Angka merupakan seri publikasi tahunan yang diterbitkan oleh Badan Pusat Statistik Kabupaten Magelang yang menyajikan beragam jenis data, yang dihimpun dari berbagai sumber baik dari internal BPS maupun dari Dinas/Instansi/Lembaga yang ada di tingkat kecamatan. Data yang disajikan dalam buku ini antara lain memuat gambaran umum tentang keadaan geografi, kependudukan, dan kondisi sosial ekonomi Kecamatan Sawangan.

Data yang disajikan dalam Buku Kecamatan Sawangan Dalam Angka 2018 sebagian besar data dan informasi tahun 2017 dengan format dan cakupan yang hampir sama dengan publikasi tahun sebelumnya. Namun demikian, ada beberapa data yang mengalami perubahan baik berupa penambahan maupun pengurangan dengan tetap menjaga keterbandingan dengan tahun-tahun sebelumnya.

Meskipun publikasi ini sudah dipersiapkan dengan sebaik-baiknya, dimungkinkan masih adanya kekurangan. Oleh karena itu, kritik dan saran yang konstruktif berbagai pihak kami harapkan untuk penyempurnaan penerbitan mendatang.

Kepada Koordinator Statistik Kecamatan Sawangan yang telah menyusun naskah, serta semua pihak yang telah memberikan kontribusi terhadap terwujudnya publikasi ini, kami sampaikan terima kasih atas kerja sama dan bantuannya. Semoga publikasi ini mampu memenuhi sebagian dari besarnya tuntutan kebutuhan data statistik, baik oleh dinas/instansi pemerintah, swasta, kalangan akademis, maupun masyarakat luas.

Kota Mungkid, September 2018
Kepala Badan Pusat Statistik
Kabupaten Magelang

Ir. Sri Wiyadi, M.M.

DAFTAR ISI

KATA PENGANTAR	iii	
DAFTAR ISI	iv	
DAFTAR GRAFIK	vii	
Peta Kecamatan Sawangan	viii	
Peta Kabupaten Magelang	ix	
BAB I	GEOGRAFI	
	Geografi dan Iklim Kecamatan Sawangan	2
1.1	Desa Menurut Keadaan Topografi, 2017	3
1.2	Desa Menurut Kemiringan Lahan, 2017	4
1.3	Desa Menurut Ketinggian DPL, 2017	5
1.4	Desa Menurut Lokasi Desa Terhadap Kawasan Hutan, 2017	6
1.5	Luas Wilayah Menurut Desa dan Penggunaan Tanah, 2017	7
BAB II	PEMERINTAHAN	
2.1	Desa Menurut Nama Kepala Desa dan Sekretaris Desa, 2017	13
2.2	Desa Menurut Status Pemerintahan, 2017	14
2.3	Desa Menurut Keberadaan BPD/Dewan Kelurahan, 2017	15
2.4	Desa Menurut Keberadaan Kegiatan Pembangunan Perbaikan Infrastruktur	16
2.5	Desa Menurut Keberadaan Kegiatan Peningkatan Kapasitas Pertanian	17
2.6	Desa Menurut Keberadaan Kegiatan Peningkatan Sosial Masyarakat	18
2.7	Desa Menurut Banyaknya Dusun, RW, dan RT, 2017	19
2.8	Desa Menurut Klasifikasi Desa, 2017	20
2.9	Desa Menurut Banyaknya Blok Sensus dan Jenisnya, 2017	21
BAB III	PENDUDUK	
3.1	Jumlah Penduduk Menurut Desa, Dewasa, Anak-Anak, dan Jenis Kelamin, 2017	23
3.2	Jumlah Penduduk Menurut Desa dan Jenis Kelamin, 2017	25

3.3	Desa Menurut Luas Wilayah, Jumlah Penduduk Dan Kepadatan Penduduk, 2017	26
3.4	Desa Menurut Jumlah Penduduk, Jumlah KK dan Rata-rata Penduduk Tiap KK, 2017	27
3.5	Jumlah Penduduk Menurut Desa, Jenis Kelamin Dan Sex Ratio, 2017	28
3.6	Jumlah Penduduk Menurut Kelompok Umur Dan Jenis Kelamin, 2017	29
3.7	Jumlah Penduduk Dirinci Menurut Desa Kelompok Umur dan Jenis Kelamin, 2017	30
BAB IV	PENDIDIKAN	
4.1	Jumlah Fasilitas Pendidikan Negeri Menurut Desa dan Tingkat Lembaga Pendidikan, 2017	37
4.2	Jumlah Fasilitas Pendidikan Swasta Menurut Desa dan Tingkat Lembaga Pendidikan, 2017	39
4.3	Tingkat Lembaga Pendidikan Negeri Menurut Desa, Siswa, Guru dan Rasio, 2017	41
4.4	Tingkat Lembaga Pendidikan Swasta Menurut Desa, Siswa, Guru dan Rasio, 2017	46
4.5	Desa Menurut Banyaknya Pondok Pesantren, Ustadz, dan Santri, 2017	51
BAB V	KESEHATAN	
5.1	Desa Menurut Jumlah Sarana Kesehatan, 2017	53
5.2	Desa Menurut Banyaknya Tenaga Kesehatan Yang Bertempat Tinggal Di Desa, 2017	55
5.3	Desa Menurut Banyaknya PUS, Peserta KB Aktif Berdasarkan Jenis Kontrasepsi, 2017	56
BAB VI	PERTANIAN	
6.1	Desa Menurut Luas Lahan Pertanian dan Lahan Non Pertanian, 2017	59
6.2	Desa Menurut Luas Lahan Sawah Dan Lahan Non Sawah, 2017	60
6.3	Desa Menurut Luas Lahan Sawah Irigasi dan Sawah Non Irigasi, 2017	61

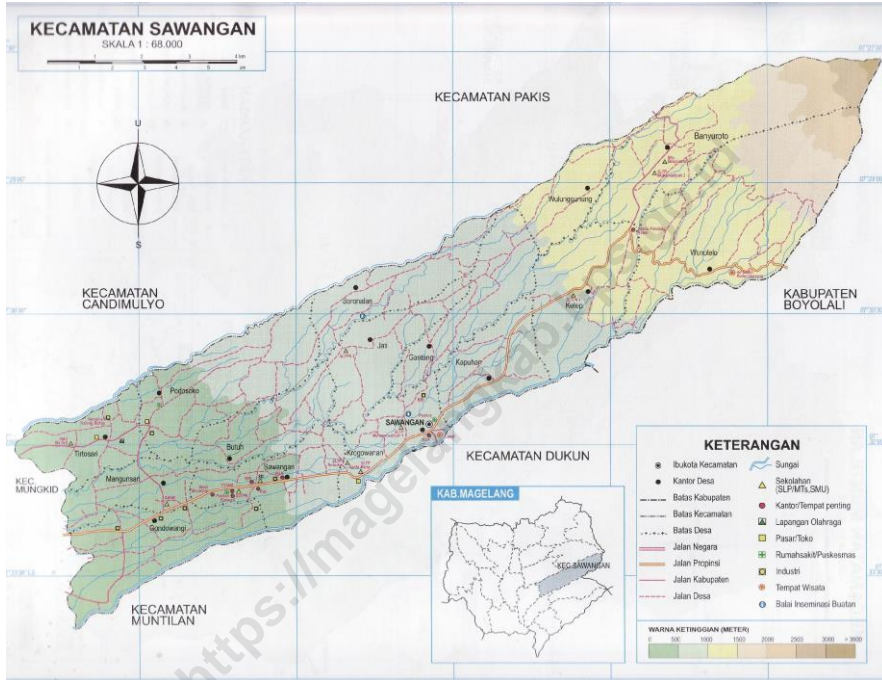
6.4	Jumlah Rumah Tangga Usaha Pertanian Kecamatan Sawangan Menurut Subsektor	62
6.5	Desa Menurut Lima Komoditas Unggulan Rumah Tangga	63
BAB VII SOSIAL		
7.1	Desa Menurut Banyaknya Tempat Ibadah, 2017	65
7.2	Desa Menurut Banyaknya Pasar, Toko/Kios/Warung dan Warung Makan Dirinci Per Desa, 2017	66
7.3	Desa Menurut Banyaknya Unit Organisasi Kesenian, 2017	67

DAFTAR GRAFIK

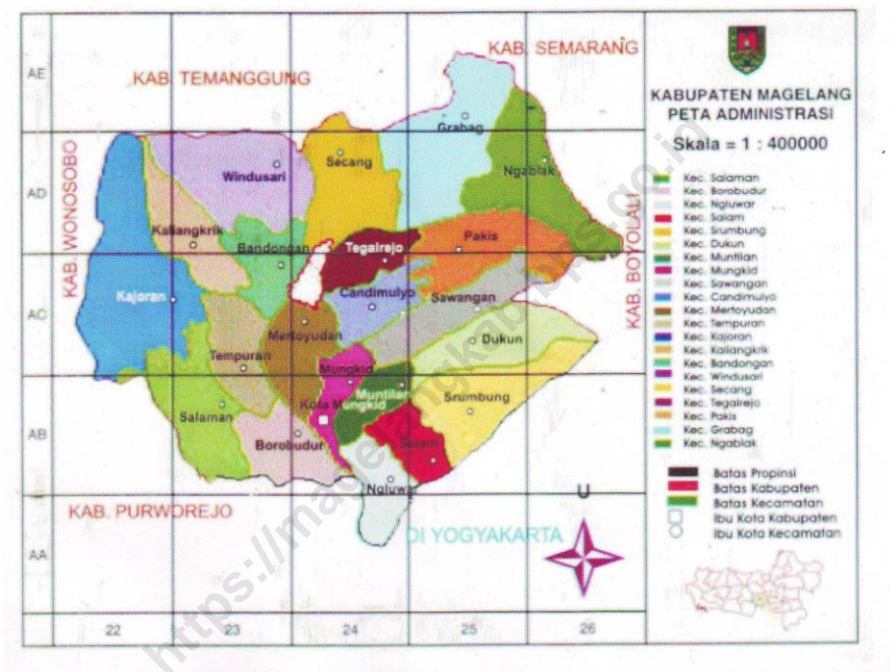
Grafik 1.1	Luas Penggunaan Lahan.....	11
Grafik 3.1	Grafik Penduduk Kecamatan Sawangan Menurut Dewasa, Anak- Anak dan Jenis Kelamin, 2017.....	24
Grafik 3.2	Piramida Penduduk Kecamatan Sawangan Menurut Kelompok Umur, 2017.....	35
Grafik 5.1	Penggunaan Alat Kontrasepsi di Kecamatan Sawangan, 2017.....	57

<https://magelangkab.bps.go.id>

Peta Kecamatan Sawangan



Peta Kabupaten Magelang



<https://magelangkab.bps.go.id>

Bab I

Geografi

<https://magelangkab.bps.go.id>

Geografi dan Iklim Kecamatan Sawangan

1. Letak Geografis

- Luas : 72,37 Km²
- Ketinggian : ± 575 m
- Letak Astronomi :
 - 110⁰ 01' 51" Bujur Timur
 - 110⁰ 12' 48" Bujur Timur
 - 7⁰ 19' 13" Lintang Selatan
 - 7⁰ 35' 99" Lintang Selatan

2. Batas Wilayah

- Sebelah Utara : Kec. Pakis
- Sebelah Timur : Kec. Selo Kab. Boyolali
- Sebelah Selatan : Kec. Dukun
- Sebelah Barat : Kec. Mungkid

3. Suhu Udara / Curah Hujan

- Rata-rata Suhu Udara : 28⁰ C
- Curah Hujan : 1615,5 mm

4. Jenis Tanah

- Tanah Aluvial : ± 14,5 %
- Tanah Latosol : ± 85,5 %

5. Jarak Dari Ibukota Kec. Sawangan

- Kota Mungkid : 15 Km
- Kota Semarang : 99 Km
- Kota Yogyakarta : 43 Km
- Kota Jakarta : 560 Km

Tabel 1.1
Desa Menurut Keadaan Topografi, 2017

No	Desa	Puncak	Lereng	Lembah	Hamparan
(1)	(2)	(3)	(4)	(5)	(6)
1	Gondowangi				√
2	Sawangan				√
3	Mangunsari				√
4	Tirtosari				√
5	Podosoko				√
6	Butuh				√
7	Krogowanan				√
8	Kapuhan				√
9	Gantang				√
10	Jati				√
11	Soronalan				√
12	Wulunggunung		√		
13	Ketep		√		
14	Wonolelo		√		
15	Banyuroto		√		

Sumber Data : BPS Kab. Magelang

Tabel 1.2
Desa Menurut Kemiringan Lahan, 2017

No	Desa	Landai < 15 Derajat	Sedang 15 - 25 Derajat	Curam > 25 Derajat
(1)	(2)	(3)	(4)	(5)
1	Gondowangi	√		
2	Sawangan	√		
3	Mangunsari	√		
4	Tirtosari	√		
5	Podosoko	√		
6	Butuh	√		
7	Krogowanan	√		
8	Kapuhan	√		
9	Gantang	√		
10	Jati	√		
11	Soronalan	√		
12	Wulunggunung		√	
13	Ketep		√	
14	Wonolelo		√	
15	Banyuroto		√	

Sumber Data : BPS Kab. Magelang

Tabel 1.3
Desa Menurut Ketinggian DPL, 2017

No	Desa	<300	300-500	501-700	>700
(1)	(2)	(3)	(4)	(5)	(6)
1	Gondowangi		√		
2	Sawangan			√	
3	Mangunsari		√		
4	Tirtosari		√		
5	Podosoko		√		
6	Butuh			√	
7	Krogowanan			√	
8	Kapuhan				√
9	Gantang				√
10	Jati				√
11	Soronalan				√
12	Wulunggunung				√
13	Ketep				√
14	Wonolelo				√
15	Banyuroto				√

Sumber Data : BPS Kab. Magelang

Tabel 1.4
Desa Menurut Lokasi Desa Terhadap Kawasan Hutan, 2017

No	Desa	Dalam Hutan	Sekitar Hutan	Di Luar Hutan
(1)	(2)	(3)	(4)	(5)
1	Gondowangi			√
2	Sawangan			√
3	Mangunsari			√
4	Tirtosari			√
5	Podosoko			√
6	Butuh			√
7	Krogowanan			√
8	Kapuhan			√
9	Gantang			√
10	Jati			√
11	Soronalan			√
12	Wulunggunung			√
13	Ketep			√
14	Wonolelo			√
15	Banyuroto	√		

Sumber Data : BPS Kab. Magelang

Tabel 1.5
Luas Wilayah Menurut Desa dan Penggunaan Tanah, 2017

No,	Desa	Tanah Sawah (Ha)			
		Irigasi Tehnis	Irigasi 1/2Tehnis	Seder- hana	Tadah Hujan
1	2	3	4	5	6
1	Gondowangi	-	180,00	137,77	-
2	Sawangan	-	105,47	173,03	-
3	Mangunsari	-	49,00	154,00	-
4	Tirtosari	-	88,92	60,53	-
5	Podosoko	-	-	39,08	63,00
6	Butuh	-	-	115,06	4,00
7	Krogowanan	-	148,16	60,53	13,40
8	Kapuhan	-	76,00	15,71	-
9	Gantang	-	-	-	38,71
10	Jati	-	-	14,55	40,09
11	Soronalan	-	-	20,24	42,45
12	Wulunggunung	-	-	-	-
13	Ketep	-	-	-	-
14	Wonolelo	-	-	-	-
15	Banyuroto	-	-	-	-
Jumlah		0,00	647,55	790,50	201,64

Lanjutan Tabel 1.5

No,	Desa	Tanah Kering (Ha)		
		Pekarangan / Bangunan	Tegalan / Kebun	Lainnya
1	2	7	8	9
1	Gondowangi	62,45	8,14	5,82
2	Sawangan	65,56	3,41	8,70
3	Mangunsari	56,83	-	5,07
4	Tirtosari	89,96	48,09	6,02
5	Podosoko	69,38	391,86	11,01
6	Butuh	141,98	342,65	7,02
7	Krogowanan	35,08	136,16	4,75
8	Kapuhan	30,13	340,88	7,39
9	Gantang	25,96	370,18	8,15
10	Jati	16,05	441,80	5,34
11	Soronalan	27,37	306,36	11,15
12	Wulunggunung	12,29	307,41	7,25
13	Ketep	15,47	195,73	11,75
14	Wonolelo	63,80	760,31	7,05
15	Banyuroto	34,96	365,43	12,02
Jumlah		747,24	4018,40	118,48

Lanjutan Tabel 1.5

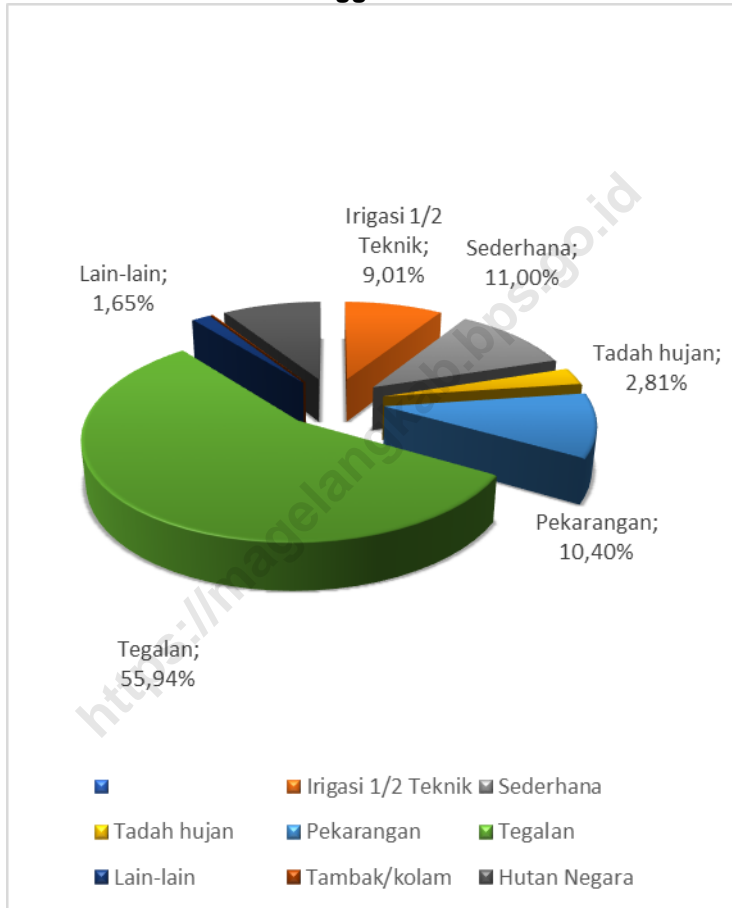
No,	Desa	Tanah Kering (Ha)		
		Tambak / Kolam	Rawa	Hutan Negara
1	2	10	11	12
1	Gondowangi	1,50	-	-
2	Sawangan	1,00	-	-
3	Mangunsari	2,00	-	-
4	Tirtosari	1,00	-	-
5	Podosoko	0,80	-	-
6	Butuh	1,00	-	-
7	Krogowanan	1,50	-	-
8	Kapuhan	1,00	-	-
9	Gantang	-	-	-
10	Jati	-	-	-
11	Soronalan	-	-	-
12	Wulunggunung	-	-	-
13	Ketep	-	-	-
14	Wonolelo	-	-	400,00
15	Banyuroto	-	-	250,00
Jumlah		9,80	-	650,00

Lanjutan Tabel 1.5

No,	Desa	Tanah Kering (Ha)		Luas Wilayah (ha)
		Perkebunan Negara/Swasta	Padang Gembala	
1	2	13	14	15
1	Gondowangi	-	-	395,68
2	Sawangan	-	-	357,17
3	Mangunsari	-	-	266,89
4	Tirtosari	-	-	294,52
5	Podosoko	-	-	575,13
6	Butuh	-	-	611,71
7	Krogowanan	-	-	399,58
8	Kapuhan	-	-	471,10
9	Gantang	-	-	442,99
10	Jati	-	-	517,84
11	Soronalan	-	-	407,56
12	Wulunggunung	-	-	326,95
13	Ketep	-	-	222,95
14	Wonolelo	-	-	1231,15
15	Banyuroto	-	-	662,40
Jumlah		-	-	7183,61

Sumber Data : Monografi Desa

Grafik 1.1
Luas Penggunaan Lahan



Bab II

Pemerintahan

<https://magelang.go.id>

Tabel 2.1
Desa Menurut Nama Kepala Desa dan Sekretaris Desa, 2017

No.	Desa	Nama Kepala Desa	Nama Sekretaris Desa
1	2	3	4
1	Gondowangi	Bambang Setiyajid, S.E	Adhi Handoko
2	Sawangan	M Johan Wahyudi, S.E	Suwartadi
3	Mangunsari	Marseno Arsyadi	Yuhanti Sri S., S.Pd
4	Tirtosari	Nuryadi	Dwi Tulus Subagio
5	Podosoko	Edi Susila	Kuato
6	Butuh	Suharyanto	Hernawan Indra Budi, S.E
7	Krogowanan	Sugiyono	Kusdaryanto
8	Kapuhan	Joko Winamo	Sarwadi
9	Gantang	Kardinal	Marno
10	Jati	Agustinus Suanto	Gino Ari Wibowo
11	Soronalan	Bambang Aristiyanto	Agus Suprihno
12	Wulunggunung	Munawar,SE	Sukar
13	Ketep	Arifin	Tiyono
14	Wonolelo	Pomo	Trianto
15	Banyuroto	Yanto	Maryoto

Sumber Data : Kantor Kecamatan Sawangan

Tabel 2.2
Desa Menurut Status Pemerintahan, 2017

No	Desa	Status Pemerintahan	
		Desa	Kelurahan
1	2	3	4
1	Gondowangi	√	
2	Sawangan	√	
3	Mangunsari	√	
4	Tirtosari	√	
5	Podosoko	√	
6	Butuh	√	
7	Krogowanan	√	
8	Kapuhan	√	
9	Gantang	√	
10	Jati	√	
11	Soronalan	√	
12	Wulunggunung	√	
13	Ketep	√	
14	Wonolelo	√	
15	Banyuroto	√	

Sumber Data : BPS Kab. Magelang

Tabel 2.3
Desa Menurut Keberadaan BPD/ Dewan Kelurahan, 2017

No	Desa	Keberadaan			
		BPD		Dewan Kelurahan	
		Ada	Tidak Ada	Ada	Tidak Ada
1	2	3	4	5	6
1	Gondowangi	√			√
2	Sawangan	√			√
3	Mangunsari	√			√
4	Tirtosari	√			√
5	Podosoko	√			√
6	Butuh	√			√
7	Krogowanan	√			√
8	Kapuhan	√			√
9	Gantang	√			√
10	Jati	√			√
11	Soronalan	√			√
12	Wulunggunung	√			√
13	Ketep	√			√
14	Wonolelo	√			√
15	Banyuroto	√			√

Sumber Data : BPS Kab. Magelang

Tabel 2.4
**Desa Menurut Keberadaan Kegiatan Pembangunan
 Perbaikan Infrastruktur**

No	Desa	Keberadaan Kegiatan Pembangunan Perbaikan Infrastruktur	
		Ada	Tidak Ada
1	2	3	4
1	Gondowangi	√	
2	Sawangan	√	
3	Mangunsari	√	
4	Tirtosari	√	
5	Podosoko	√	
6	Butuh	√	
7	Krogowanan	√	
8	Kapuhan	√	
9	Gantang	√	
10	Jati	√	
11	Soronalan	√	
12	Wulunggunung	√	
13	Ketep	√	
14	Wonolelo	√	
15	Banyuroto	√	

Sumber Data : BPS Kab. Magelang

Tabel 2.5
**Desa Menurut Keberadaan Kegiatan Peningkatan
 Kapasitas Pertanian**

No	Desa	Keberadaan Kegiatan Peningkatan Kapasitas Pertanian	
		Ada	Tidak Ada
(1)	(2)	(3)	(4)
1	Gondowangi	√	
2	Sawangan	√	
3	Mangunsari	√	
4	Tirtosari	√	
5	Podosoko	√	
6	Butuh	√	
7	Krogowanan	√	
8	Kapuhan	√	
9	Gantang	√	
10	Jati	√	
11	Soronalan	√	
12	Wulunggunung	√	
13	Ketep	√	
14	Wonolelo	√	
15	Banyuroto	√	

Sumber Data : BPS Kab. Magelang

Tabel 2.6
**Desa Menurut Keberadaan Kegiatan Peningkatan
 Sosial Masyarakat**

No	Desa	Keberadaan Kegiatan Peningkatan Sosial Masyarakat	
		Ada	Tidak Ada
(1)	(2)	(3)	(4)
1	Gondowangi	√	
2	Sawangan	√	
3	Mangunsari	√	
4	Tirtosari	√	
5	Podosoko	√	
6	Butuh	√	
7	Krogowanan	√	
8	Kapuhan	√	
9	Gantang	√	
10	Jati	√	
11	Soronalan	√	
12	Wulunggunung	√	
13	Ketep	√	
14	Wonolelo	√	
15	Banyuroto	√	

Sumber Data : BPS Kab. Magelang

Tabel 2.7
Desa Menurut Banyaknya Dusun, RW, dan RT, 2017

No.	Desa	Banyaknya		
		Dusun	RW	RT
1	2	3	4	5
1	Gondowangi	13	13	54
2	Sawangan	13	10	60
3	Mangunsari	6	8	29
4	Tirtosari	8	8	21
5	Podosoko	13	17	43
6	Butuh	10	11	29
7	Krogowanan	12	12	52
8	Kapuhan	9	13	44
9	Gantang	11	11	46
10	Jati	14	14	55
11	Soronalan	11	12	39
12	Wulunggunung	7	7	30
13	Ketep	5	6	15
14	Wonolelo	18	18	98
15	Banyuroto	5	5	49
Jumlah		155	165	664

Sumber Data : Kantor Desa se Kecamatan Sawangan

Tabel 2.8
Desa Menurut Klasifikasi Desa, 2017

No.	Desa	Banyaknya		
		Swadaya	Swakarya	Swa Sembada
1	2	3	4	5
1	Gondowangi	-	1	-
2	Sawangan	-	1	-
3	Mangunsari	-	1	-
4	Tirtosari	-	1	-
5	Podosoko	-	1	-
6	Butuh	-	-	1
7	Krogowanan	-	1	-
8	Kapuhan	-	1	-
9	Gantang	-	1	-
10	Jati	-	-	1
11	Soronalan	-	1	-
12	Wulunggunung	-	1	-
13	Ketep	-	-	1
14	Wonolelo	-	-	1
15	Banyuroto	-	1	-
Jumlah		-	11	4

Sumber Data : Kantor Kecamatan Sawangan

Tabel 2.9
Desa Menurut Banyaknya Blok Sensus dan Jenisnya, 2017

No.	Desa	Banyaknya		
		Blok Sensus Biasa	Blok Sensus Persiapan	Jumlah Blok Sensus
1	2	3	4	5
1	Gondowangi	15	7	22
2	Sawangan	13	0	13
3	Mangunsari	9	2	11
4	Tirtosari	7	2	9
5	Podosoko	13	1	14
6	Butuh	8	2	10
7	Krogowanan	11	1	12
8	Kapuhan	10	2	12
9	Gantang	10	2	12
10	Jati	9	2	11
11	Soronalan	6	0	6
12	Wulunggunung	7	2	9
13	Ketep	7	3	10
14	Wonolelo	16	0	16
15	Banyuroto	11	3	14
Jumlah		152	29	181

*) termasuk Blok Khusus

Sumber Data : BPS Kab. Magelang

Bab III

Penduduk

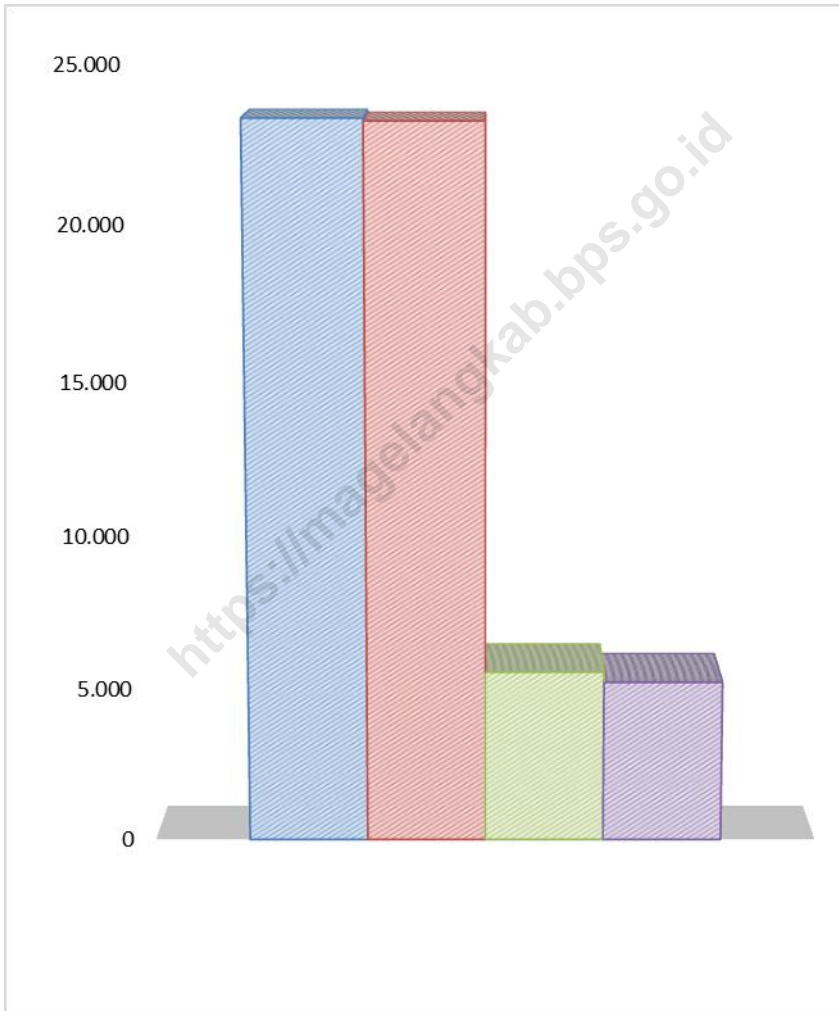
<https://magelangkab.bps.go.id>

Tabel 3.1
**Jumlah Penduduk Menurut Desa,
 Dewasa, Anak-anak, dan Jenis Kelamin, 2017**

No.	Desa	Jumlah KK	Penduduk				Total Penduduk
			Dewasa		Anak-anak		
			L	P	L	P	
1	2	3	4	5	6	7	8
1	Gondowangi	2.018	2.424	2.451	606	591	6.072
2	Sawangan	1.692	1.928	2.049	497	501	4.975
3	Mangunsari	1.017	1.132	1.195	283	252	2.862
4	Tirtosari	1.130	1.336	1.418	314	298	3.366
5	Podosoko	1.734	2.035	1.982	462	448	4.927
6	Butuh	1.090	1.237	1.309	333	296	3.175
7	Krogowanan	1.309	1.563	1.576	348	295	3.782
8	Kapuhan	1.246	1.496	1.493	386	377	3.752
9	Gantang	1.146	1.412	1.339	297	285	3.333
10	Jati	1.367	1.606	1.536	390	392	3.924
11	Soronalan	798	920	887	211	199	2.217
12	Wulunggunung	817	930	875	200	189	2.194
13	Ketep	805	970	960	230	211	2.371
14	Wonolelo	2.132	2.679	2.550	595	537	6.361
15	Banyuroto	1.391	1.618	1.581	413	364	3.976
Jumlah		19.692	23.286	23.201	5.565	5.235	57.287

Sumber Data : Disdukcapil Kab. Magelang

Grafik 3.1
Grafik Penduduk Kecamatan Sawangan
Menurut Dewasa, Anak-Anak dan Jenis Kelamin, 2017



Tabel 3.2
Jumlah Penduduk Menurut Desa dan Jenis Kelamin, 2017

No.	Desa	Penduduk		Jumlah Total Penduduk
		Laki-laki	Perempuan	
	2	3	4	5
1	Gondowangi	3.030	3.042	6.072
2	Sawangan	2.425	2.550	4.975
3	Mangunsari	1.415	1.447	2.862
4	Tirtosari	1.650	1.716	3.366
5	Podosoko	2.497	2.430	4.927
6	Butuh	1.570	1.605	3.175
7	Krogowanan	1.911	1.871	3.782
8	Kapuhan	1.882	1.870	3.752
9	Gantang	1.709	1.624	3.333
10	Jati	1.996	1.928	3.924
11	Soronalan	1.131	1.086	2.217
12	Wulunggunung	1.130	1.064	2.194
13	Ketep	1.200	1.171	2.371
14	Wonolelo	3.274	3.087	6.361
15	Banyuroto	2.031	1.945	3.976
	Jumlah	28.851	28.436	57.287

Sumber Data : Disdukcapil Kab. Magelang

Tabel 3.3
**Desa Menurut Luas Wilayah, Jumlah Penduduk
dan Kepadatan Penduduk, 2017**

No.	Desa	Luas Wilayah (Km ²)	Jumlah Penduduk (jiwa)	Kepadatan Penduduk (Jiwa/Km ²)
1	2	3	4	5
1	Gondowangi	3,97	6.072	1529,47
2	Sawangan	3,57	4.975	1393,56
3	Mangunsari	2,67	2.862	1071,91
4	Tirtosari	2,95	3.366	1141,02
5	Podosoko	5,7	4.927	864,39
6	Butuh	6,15	3.175	516,26
7	Krogowanan	3,02	3.782	1252,32
8	Kapuhan	4,32	3.752	868,52
9	Gantang	4,42	3.333	754,07
10	Jati	5,17	3.924	758,99
11	Soronalan	3,96	2.217	559,85
12	Wulunggunung	3,32	2.194	660,84
13	Ketep	4,18	2.371	567,22
14	Wonolelo	12,35	6.361	515,06
15	Banyuroto	6,62	3.976	600,60
Jumlah		72,37	57.287	791,58

Sumber Data : BPS Kab.Magelang dan Disdukcapil Kab. Magelang

Tabel 3.4
**Desa Menurut Jumlah Penduduk, Jumlah KK
dan Rata-rata Penduduk Tiap KK, 2017**

No.	Desa	Jumlah Penduduk	Jumlah KK	Rata-rata Jiwa / KK
1	2	3	4	5
1	Gondowangi	6.072	2.018	3,0
2	Sawangan	4.975	1.692	2,9
3	Mangunsari	2.862	1.017	2,8
4	Tirtosari	3.366	1.130	3,0
5	Podosoko	4.927	1.734	2,8
6	Butuh	3.175	1.090	2,9
7	Krogowanan	3.782	1.309	2,9
8	Kapuhan	3.752	1.246	3,0
9	Gantang	3.333	1.146	2,9
10	Jati	3.924	1.367	2,9
11	Soronalan	2.217	798	2,8
12	Wulunggunung	2.194	817	2,7
13	Ketep	2.371	805	2,9
14	Wonolelo	6.361	2.132	3,0
15	Banyuroto	3.976	1.391	2,9
Jumlah		57.287	19.692	2,9

Sumber Data : Disdukcapil Kab. Magelang

Tabel 3.5
**Jumlah Penduduk Menurut Desa,
 Jenis Kelamin dan Sex Ratio, 2017**

No.	Desa	Penduduk			Sex Ratio
		Laki- laki	Perem- puan	Jumlah	
1	2	3	4	5	6
1	Gondowangi	3.030	3.042	6.072	99,6
2	Sawangan	2.425	2.550	4.975	95,1
3	Mangunsari	1.415	1.447	2.862	97,8
4	Tirtosari	1.650	1.716	3.366	96,2
5	Podosoko	2.497	2.430	4.927	102,8
6	Butuh	1.570	1.605	3.175	97,8
7	Krogowanan	1.911	1.871	3.782	102,1
8	Kapuhan	1.882	1.870	3.752	100,6
9	Gantang	1.709	1.624	3.333	105,2
10	Jati	1.996	1.928	3.924	103,5
11	Soronalan	1.131	1.086	2.217	104,1
12	Wulunggunung	1.130	1.064	2.194	106,2
13	Ketep	1.200	1.171	2.371	102,5
14	Wonolelo	3.274	3.087	6.361	106,1
15	Banyuroto	2.031	1.945	3.976	104,4
Jumlah		28.851	28.436	57.287	101,5

Sumber Data : Disdukcapil Kab. Magelang

Tabel 3.6
**Jumlah Penduduk Menurut Kelompok Umur
dan Jenis Kelamin, 2017**

No.	Kelompok Umur	P e n d u d u k		
		Laki-laki	Perempuan	Jumlah
1	2	3	4	5
1	0 - 4	1.470	1.412	2.882
2	5 - 9	2.103	1.934	4.037
3	10 - 14	1.992	1.889	3.881
4	15 - 19	2.234	2.184	4.418
5	20 -24	2.268	2.106	4.374
6	25 - 29	2.089	2.039	4.128
7	30 - 34	2.055	2.049	4.104
8	35 - 39	2.207	2.249	4.456
9	40 - 44	2.152	2.143	4.295
10	45 - 49	2.093	2.201	4.294
11	50 - 54	1.840	2.030	3.870
12	55 - 59	1.758	1.862	3.620
13	60 - 64	1.498	1.405	2.903
14	65 - 69	1.101	1.003	2.104
15	70 - 74	715	740	1.455
16	75 +	1.276	1.190	2.466
Jumlah		28.851	28.436	57.287

Sumber Data : Disdukcapil Kab. Magelang

Tabel 3. 7
**Jumlah Penduduk Dirinci Menurut Desa,
Kelompok Umur dan Jenis Kelamin, 2017**

No.	Desa	Kelompok Umur							
		0 - 4		5 - 9		10 - 14		15 - 19	
		L	P	L	P	L	P	L	P
1	2	3	4	5	6	7	8	9	10
1	Gondowangi	177	163	226	219	203	209	234	225
2	Sawangan	125	134	186	175	186	192	189	183
3	Mangunsari	82	66	113	91	88	95	82	93
4	Tirtosari	90	70	119	107	105	121	139	125
5	Podosoko	113	133	177	158	172	157	194	170
6	Butuh	92	91	120	116	121	89	129	112
7	Krogowanan	95	76	126	105	127	114	151	155
8	Kapuhan	110	110	148	137	128	130	135	141
9	Gantang	102	70	91	108	104	107	141	159
10	Jati	100	117	138	126	152	149	158	165
11	Soronalan	61	57	80	75	70	67	78	76
12	Wulunggunung	50	62	90	68	60	59	78	70
13	Ketep	49	41	107	105	74	65	91	107
14	Wonolelo	133	126	234	207	228	204	286	257
15	Banyuroto	91	96	148	137	174	131	149	146
Jumlah		1.470	1.412	2.103	1.934	1.992	1.889	2.234	2.184

Lanjutan Tabel 3.7

No.	Desa	Kelompok Umur							
		20 - 24		25 - 29		30 - 34		35 - 39	
		L	P	L	P	L	P	L	P
1	2	11	12	13	14	15	16	17	18
1	Gondowangi	268	226	198	197	206	192	220	232
2	Sawangan	198	164	151	176	176	167	173	189
3	Mangunsari	92	88	92	99	96	85	106	112
4	Tirtosari	122	123	116	100	109	129	133	113
5	Podosoko	198	150	160	171	164	182	177	189
6	Butuh	115	133	99	115	112	109	106	103
7	Krogowanan	146	128	129	131	115	101	129	160
8	Kapuhan	141	144	130	132	147	132	126	136
9	Gantang	157	143	145	106	104	121	127	130
10	Jati	129	127	150	135	157	149	171	162
11	Soronalan	88	77	81	77	73	77	85	95
12	Wulunggunung	88	78	88	97	90	76	100	73
13	Ketep	94	87	99	87	80	92	100	88
14	Wonolelo	296	297	296	292	272	263	281	280
15	Banyuroto	136	141	155	124	154	174	173	187
Jumlah		2.268	2.106	2.089	2.039	2.055	2.049	2.207	2.249

Lanjutan Tabel 3.7

No.	Desa	Kelompok Umur							
		40 - 44		45 - 49		50 - 54		55 - 59	
		L	P	L	P	L	P	L	P
1	2	19	20	21	22	23	24	25	26
1	Gondowangi	225	210	230	286	213	232	171	172
2	Sawangan	187	180	160	214	170	193	153	177
3	Mangunsari	103	105	114	101	100	115	80	103
4	Tirtosari	93	118	129	125	113	136	91	122
5	Podosoko	213	189	182	172	146	171	164	187
6	Butuh	107	145	128	141	100	110	89	99
7	Krogowanan	134	143	156	180	142	140	129	110
8	Kapuhan	146	139	159	138	97	119	103	109
9	Gantang	122	132	149	130	100	111	101	106
10	Jati	166	137	116	142	125	135	134	114
11	Soronalan	108	77	68	84	69	80	64	84
12	Wulunggunung	73	88	73	72	76	81	82	95
13	Ketep	84	102	85	84	78	70	73	68
14	Wonolelo	218	239	222	205	182	200	214	185
15	Banyuroto	173	139	122	127	129	137	110	131
Jumlah		2.152	2.143	2.093	2.201	1.840	2.030	1.758	1.862

Lanjutan Tabel 3.7

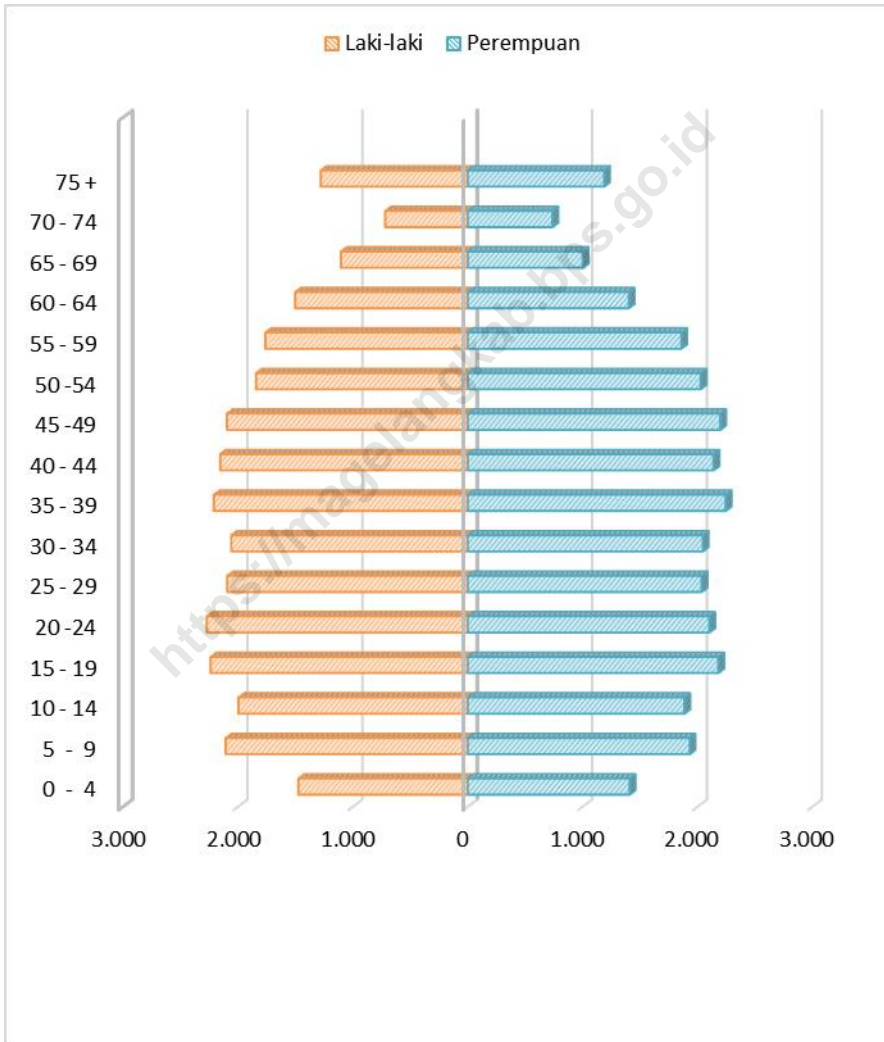
No.	Desa	Kelompok Umur					
		60 - 64		65 - 69		70 - 74	
		L	P	L	P	L	P
1	2	27	28	29	30	31	32
1	Gondowangi	156	154	99	107	80	82
2	Sawangan	122	108	73	95	68	69
3	Mangunsari	74	80	47	66	47	48
4	Tirtosari	102	96	54	67	40	51
5	Podosoko	140	123	103	99	79	65
6	Butuh	80	76	61	59	36	49
7	Krogowanan	94	110	91	73	38	58
8	Kapuhan	90	83	83	79	48	61
9	Gantang	82	77	85	41	32	41
10	Jati	104	101	83	72	43	48
11	Soronalan	75	56	41	31	35	26
12	Wulunggunung	72	43	33	32	27	24
13	Ketep	68	70	36	36	39	27
14	Wonolelo	143	127	115	75	56	43
15	Banyuroto	96	101	97	71	47	48
Jumlah		1.498	1.405	1.101	1.003	715	740

Lanjutan Tabel 3.7

No.	Desa	Kelompok Umur		Jumlah	
		75 +		Total	
		L	P	L	P
1	2	33	34	35	36
1	Gondowangi	124	136	3.030	3.042
2	Sawangan	108	134	2.425	2.550
3	Mangunsari	99	100	1.415	1.447
4	Tirtosari	95	113	1.650	1.716
5	Podosoko	115	114	2.497	2.430
6	Butuh	75	58	1.570	1.605
7	Krogowanan	109	87	1.911	1.871
8	Kapuhan	91	80	1.882	1.870
9	Gantang	67	42	1.709	1.624
10	Jati	70	49	1.996	1.928
11	Soronalan	55	47	1.131	1.086
12	Wulunggunung	50	46	1.130	1.064
13	Ketep	43	42	1.200	1.171
14	Wonolelo	98	87	3.274	3.087
15	Banyuroto	77	55	2.031	1.945
Jumlah		1.276	1.190	28.851	28.436

Sumber Data : Disdukcapil Kab. Magelang

Grafik 3.2
**Piramida Penduduk Kecamatan Sawangan
 Menurut Kelompok Umur, 2017**



Bab IV

Pendidikan

<https://magelang.go.id>

Tabel 4.1
Jumlah Fasilitas Pendidikan Negeri
Menurut Desa dan Tingkat Lembaga Pendidikan, 2017

NO	DESA	TK	SD	MI	SMP	MTS
(1)	(2)	(3)	(4)	(5)	(6)	(7)
1	Gondowangi	-	1	-	-	-
2	Sawangan	-	3	-	1	-
3	Mangunsari	-	2	-	-	-
4	Tirtosari	-	1	-	-	-
5	Podosoko	-	3	-	-	-
6	Butuh	-	2	-	-	-
7	Krogowanan	-	1	-	-	-
8	Kapuhan	-	2	-	-	-
9	Gantang	-	2	-	-	-
10	Jati	-	3	-	1	-
11	Soronalan	-	2	-	-	-
12	Wulunggunung	-	1	-	-	-
13	Ketep	-	1	-	1	-
14	Wonolelo	-	3	-	1	-
15	Banyuroto	-	1	-	-	-
Kecamatan Sawangan		-	28	-	4	-

Lanjutan Tabel 4.1

NO	DESA	SMA	MA	SMK	AKADEMI/PT
(1)	(2)	(8)	(9)	(10)	(11)
1	Gondowangi	-	-	-	-
2	Sawangan	-	-	-	-
3	Mangunsari	-	-	-	-
4	Tirtosari	-	-	-	-
5	Podosoko	-	-	-	-
6	Butuh	-	-	-	-
7	Krogowanan	-	-	-	-
8	Kapuhan	-	-	-	-
9	Gantang	-	-	-	-
10	Jati	-	-	-	-
11	Soronalan	-	-	-	-
12	Wulunggunung	-	-	-	-
13	Ketep	-	-	-	-
14	Wonolelo	-	-	-	-
15	Banyuroto	-	-	-	-
Kecamatan Sawangan		-	-	-	-

Sumber Data : Disdikbud Kab. Magelang dan Kemenag Kab. Magelang

Tabel 4.2
Jumlah Fasilitas Pendidikan Swasta
Menurut Desa dan Tingkat Lembaga Pendidikan, 2017

NO	DESA	TK	SD	MI	SMP	MTS
(1)	(2)	(3)	(4)	(5)	(6)	(7)
1	Gondowangi	4	-	3	-	-
2	Sawangan	2	-	1	-	-
3	Mangunsari	2	-	-	-	1
4	Tirtosari	1	-	1	1	-
5	Podosoko	3	1	-	-	-
6	Butuh	2	-	1	-	-
7	Krogowanan	3	3	1	2	-
8	Kapuhan	2	-	-	-	1
9	Gantang	2	-	-	-	-
10	Jati	1	-	-	-	-
11	Soronalan	-	-	-	-	-
12	Wulunggunung	-	-	-	-	-
13	Ketep	-	-	-	-	-
14	Wonolelo	2	-	1	-	-
15	Banyuroto	2	-	-	-	1
Kecamatan Sawangan		26	4	8	3	3

Lanjutan Tabel 4.2

NO (1)	DESA (2)	SMA (8)	MA (9)	SMK (10)	AKADEMI/PT (11)
1	Gondowangi	1	-	-	-
2	Sawangan	-	-	1	-
3	Mangunsari	-	-	-	-
4	Tirtosari	-	-	-	-
5	Podosoko	-	-	-	-
6	Butuh	-	-	-	-
7	Krogowanan	-	-	-	-
8	Kapuhan	-	1	-	-
9	Gantang	-	-	-	-
10	Jati	-	-	-	-
11	Soronalan	-	-	-	-
12	Wulunggunung	-	-	-	-
13	Ketep	-	-	-	-
14	Wonolelo	-	-	-	-
15	Banyuroto	-	-	-	-
Kecamatan Sawangan		1	1	1	-

Sumber Data : Disdikbud Kab. Magelang dan Kemenag Kab. Magelang

Tabel 4.3
**Tingkat Lembaga Pendidikan Negeri Menurut
 Desa, Siswa, Guru, dan Rasio, 2017**

NO	DESA	TK			SD		
		Siswa	Guru	Rasio	Siswa	Guru	Rasio
(1)	(2)	(3)	(4)	(5)	(6)	(7)	(8)
1	Gondowangi	-	-	-	140	9	15,56
2	Sawangan	-	-	-	357	25	14,28
3	Mangunsari	-	-	-	200	20	10,00
4	Tirtosari	-	-	-	56	9	6,22
5	Podosoko	-	-	-	405	30	13,50
6	Butuh	-	-	-	182	18	10,11
7	Krogowanan	-	-	-	165	10	16,50
8	Kapuhan	-	-	-	248	20	12,40
9	Gantang	-	-	-	234	22	10,64
10	Jati	-	-	-	335	25	13,40
11	Soronalan	-	-	-	205	17	12,06
12	Wulunggunung	-	-	-	124	10	12,40
13	Ketep	-	-	-	194	12	16,17
14	Wonolelo	-	-	-	564	39	14,46
15	Banyuroto	-	-	-	278	19	14,63
Kecamatan Sawangan		-	-	-	3687	285	12,94

Lanjutan Tabel 4.3

NO	DESA	MI			SMP		
		Siswa	Guru	Rasio	Siswa	Guru	Rasio
(1)	(2)	(9)	(10)	(11)	(12)	(13)	(14)
1	Gondowangi	-	-	-	-	-	-
2	Sawangan	-	-	-	565	47	12,0213
3	Mangunsari	-	-	-	-	-	-
4	Tirtosari	-	-	-	-	-	-
5	Podosoko	-	-	-	-	-	-
6	Butuh	-	-	-	-	-	-
7	Krogowanan	-	-	-	-	-	-
8	Kapuhan	-	-	-	-	-	-
9	Gantang	-	-	-	-	-	-
10	Jati	-	-	-	308	25	12,32
11	Soronalan	-	-	-	-	-	-
12	Wulunggunung	-	-	-	-	-	-
13	Ketep	-	-	-	470	34	13,82
14	Wonolelo	-	-	-	95	16	5,94
15	Banyuroto	-	-	-	-	-	-
Kecamatan Sawangan		-	-	-	1438	122	11,79

Lanjutan Tabel 4.3

NO	DESA	MTS			SMA		
		Siswa	Guru	Rasio	Siswa	Guru	Rasio
(1)	(2)	(15)	(16)	(17)	(18)	(19)	(20)
1	Gondowangi	-	-	-	-	-	-
2	Sawangan	-	-	-	-	-	-
3	Mangunsari	-	-	-	-	-	-
4	Tirtosari	-	-	-	-	-	-
5	Podosoko	-	-	-	-	-	-
6	Butuh	-	-	-	-	-	-
7	Krogowanan	-	-	-	-	-	-
8	Kapuhan	-	-	-	-	-	-
9	Gantang	-	-	-	-	-	-
10	Jati	-	-	-	-	-	-
11	Soronalan	-	-	-	-	-	-
12	Wulunggunung	-	-	-	-	-	-
13	Ketep	-	-	-	-	-	-
14	Wonolelo	-	-	-	-	-	-
15	Banyuroto	-	-	-	-	-	-
Kecamatan Sawangan		-	-	-	-	-	-

Lanjutan Tabel 4.3

NO	DESA	MA			SMK		
		Siswa	Guru	Rasio	Siswa	Guru	Rasio
(1)	(2)	(21)	(22)	(23)	(24)	(25)	(26)
1	Gondowangi	-	-	-	-	-	-
2	Sawangan	-	-	-	-	-	-
3	Mangunsari	-	-	-	-	-	-
4	Tirtosari	-	-	-	-	-	-
5	Podosoko	-	-	-	-	-	-
6	Butuh	-	-	-	-	-	-
7	Krogowanan	-	-	-	-	-	-
8	Kapuhan	-	-	-	-	-	-
9	Gantang	-	-	-	-	-	-
10	Jati	-	-	-	-	-	-
11	Soronalan	-	-	-	-	-	-
12	Wulunggunung	-	-	-	-	-	-
13	Ketep	-	-	-	-	-	-
14	Wonolelo	-	-	-	-	-	-
15	Banyuroto	-	-	-	-	-	-
Kecamatan Sawangan		-	-	-	-	-	-

Lanjutan Tabel 4.3

NO	DESA	AKADEMI/PT		
		Siswa	Guru	Rasio
(1)	(2)	(27)	(28)	(29)
1	Gondowangi	-	-	-
2	Sawangan	-	-	-
3	Mangunsari	-	-	-
4	Tirtosari	-	-	-
5	Podosoko	-	-	-
6	Butuh	-	-	-
7	Krogowanan	-	-	-
8	Kapuhan	-	-	-
9	Gantang	-	-	-
10	Jati	-	-	-
11	Soronalan	-	-	-
12	Wulunggunung	-	-	-
13	Ketep	-	-	-
14	Wonolelo	-	-	-
15	Banyuroto	-	-	-
Kecamatan Sawangan		-	-	-

Sumber Data : Disdikbud Kab. Magelang dan Kemenag Kab. Magelang

Tabel 4.4
**Tingkat Lembaga Pendidikan Swasta Menurut
 Desa, Siswa, Guru, dan Rasio, 2017**

NO	DESA	TK			SD		
		Siswa	Guru	Rasio	Siswa	Guru	Rasio
(1)	(2)	(3)	(4)	(5)	(6)	(7)	(8)
1	Gondowangi	216	14	15,43	-	-	-
2	Sawangan	135	7	19,29	-	-	-
3	Mangunsari	112	7	16,00	-	-	-
4	Tirtosari	97	5	19,40	-	-	-
5	Podosoko	201	11	18,27	178	16	11,13
6	Butuh	67	7	9,57	-	-	-
7	Krogowanan	396	24	16,50	600	38	15,79
8	Kapuhan	138	5	27,60	-	-	-
9	Gantang	153	8	19,13	-	-	-
10	Jati	47	3	15,67	-	-	-
11	Soronalan	-	-	-	-	-	-
12	Wulunggunung	-	-	-	-	-	-
13	Ketep	-	-	-	-	-	-
14	Wonolelo	86	3	28,67	-	-	-
15	Banyuroto	138	8	17,25	-	-	-
Kecamatan Sawangan		1786	102	17,51	778	54	14,41

Lanjutan Tabel 4.4

NO	DESA	MI			SMP		
		Siswa	Guru	Rasio	Siswa	Guru	Rasio
(1)	(2)	(9)	(10)	(11)	(12)	(13)	(14)
1	Gondowangi	280	27	10,37	-	-	-
2	Sawangan	147	11	13,36	-	-	-
3	Mangunsari	-	-	-	-	-	-
4	Tirtosari	157	10	15,70	122	10	12,20
5	Podosoko	-	-	-	-	-	-
6	Butuh	70	8	8,75	-	-	-
7	Krogowanan	-	-	-	372	31	12,00
8	Kapuhan	-	-	-	-	-	-
9	Gantang	-	-	-	-	-	-
10	Jati	-	-	-	-	-	-
11	Soronalan	-	-	-	-	-	-
12	Wulunggunur	-	-	-	-	-	-
13	Ketep	-	-	-	-	-	-
14	Wonolelo	190	9	21,11	-	-	-
15	Banyuroto	-	-	-	-	-	-
Kecamatan Sawangan		844	65	12,98	494	41	12,05

Lanjutan Tabel 4.4

NO	DESA	MTS			SMA		
		Siswa	Guru	Rasio	Siswa	Guru	Rasio
(1)	(2)	(15)	(16)	(17)	(18)	(19)	(20)
1	Gondowangi	-	-	-	64	11	5,82
2	Sawangan	-	-	-	-	-	-
3	Mangunsari	91	11	8,27	-	-	-
4	Tirtosari	-	-	-	-	-	-
5	Podosoko	-	-	-	-	-	-
6	Butuh	-	-	-	-	-	-
7	Krogowanan	-	-	-	-	-	-
8	Kapuhan	52	10	5,20	-	-	-
9	Gantang	-	-	-	-	-	-
10	Jati	-	-	-	-	-	-
11	Soronalan	-	-	-	-	-	-
12	Wulunggunung	-	-	-	-	-	-
13	Ketep	-	-	-	-	-	-
14	Wonolelo	-	-	-	-	-	-
15	Banyuroto	54	8	6,75	-	-	-
Kecamatan Sawangan		197	29	6,79	64	11	5,82

Lanjutan Tabel 4.4

NO	DESA	MA			SMK		
		Siswa	Guru	Rasio	Siswa	Guru	Rasio
(1)	(2)	(21)	(22)	(23)	(24)	(25)	(26)
1	Gondowangi	-	-	-	-	-	-
2	Sawangan	-	-	-	154	15	10,27
3	Mangunsari	-	-	-	-	-	-
4	Tirtosari	-	-	-	-	-	-
5	Podosoko	-	-	-	-	-	-
6	Butuh	-	-	-	-	-	-
7	Krogowanan	-	-	-	-	-	-
8	Kapuhan	23	5	4,60	-	-	-
9	Gantang	-	-	-	-	-	-
10	Jati	-	-	-	-	-	-
11	Soronalan	-	-	-	-	-	-
12	Wulunggunur	-	-	-	-	-	-
13	Ketep	-	-	-	-	-	-
14	Wonolelo	-	-	-	-	-	-
15	Banyuroto	-	-	-	-	-	-
Kecamatan Sawangan		23	5	4,60	154	15	10,27

Lanjutan Tabel 4.4

NO	DESA	AKADEMI/PT		
		Siswa	Guru	Rasio
(1)	(2)	(27)	(28)	(29)
1	Gondowangi	-	-	-
2	Sawangan	-	-	-
3	Mangunsari	-	-	-
4	Tirtosari	-	-	-
5	Podosoko	-	-	-
6	Butuh	-	-	-
7	Krogowanan	-	-	-
8	Kapuhan	-	-	-
9	Gantang	-	-	-
10	Jati	-	-	-
11	Soronalan	-	-	-
12	Wulunggunung	-	-	-
13	Ketep	-	-	-
14	Wonolelo	-	-	-
15	Banyuroto	-	-	-
Kecamatan Sawangan		-	-	-

Sumber Data : Disdikbud Kab. Magelang dan Kemenag Kab. Magelang

Tabel 4.5
**Desa Menurut Banyaknya Pondok Pesantren,
 Ustadz, dan Santri, 2017**

No.	Desa	Banyaknya		
		Pondok	Ustadz	Santri
(1)	(2)	(3)	(4)	(5)
1	Gondowangi	-	-	-
2	Sawangan	-	-	-
3	Mangunsari	1	168	1466
4	Tirtosari	-	-	-
5	Podosoko	-	-	-
6	Butuh	-	-	-
7	Krogowanan	-	-	-
8	Kapuhan	2	49	194
9	Gantang	-	-	-
10	Jati	-	-	-
11	Soronalan	-	-	-
12	Wulunggunung	-	-	-
13	Ketep	-	-	-
14	Wonolelo	-	-	-
15	Banyuroto	-	-	-
Jumlah		3	217	1660

Sumber Data : Kemenag Kab. Magelang

Bab V

Kesehatan

<https://magelang.go.id>

Tabel 5.1
Desa Menurut Jumlah Sarana Kesehatan, 2017

No	Desa	Rumah		Poli klinik	Puskes mas	Pustu	Praktek Dokter
		Rumah Sakit	Sakit Bersalin				
(1)	(2)	(3)	(4)	(5)	(6)	(7)	(8)
1	Gondowangi						
2	Sawangan				1		1
3	Mangunsari						
4	Tirtosari						
5	Podosoko					1	
6	Butuh						
7	Krogowanan				1		1
8	Kapuhan						
9	Gantang						
10	Jati					1	
11	Soronalan						
12	Wulunggunung						
13	Ketep					1	
14	Wonolelo						
15	Banyuroto						
Jumlah		0	0	0	2	3	2

Lanjutan Tabel 5.1

No	Desa	Praktek Bidan	Poskes des	Polindes	Pos yandu	Apotik	Toko Obat
(1)	(2)	(9)	(10)	(11)	(12)	(13)	(14)
1	Gondowangi	1	1		5		
2	Sawangan	1		1	9		
3	Mangunsari		1		5		
4	Tirtosari		1		6		
5	Podosoko	1			6		
6	Butuh	1	1		6		
7	Krogowanan	3	1		10	1	
8	Kapuhan	2	1		6		
9	Gantang	1	1		8		
10	Jati	1			4		
11	Soronalan	1	1		8		
12	Wulunggunung	1	1		12		
13	Ketep	1	1		7		
14	Wonolelo	2			14		
15	Banyuroto	1	1		12		
Jumlah		17	11	1	118	1	0

Sumber Data : BPS Kab. Magelang

Tabel 5.2
**Desa Menurut Banyaknya Tenaga Kesehatan
 Yang Bertempat Tinggal di Desa, 2017**

No	Desa	Dokter Pria	Dokter Wanita	Dokter Gigi	Bidan	Perawat / Mantri	Dukun Bayi
(1)	(2)	(3)	(4)	(5)	(6)	(7)	(8)
1	Gondowangi				3	2	6
2	Sawangan		1		3	6	4
3	Mangunsari				1	1	2
4	Tirtosari						2
5	Podosoko				1	2	6
6	Butuh				2	3	
7	Krogowanan			1	3	2	1
8	Kapuhan				2		6
9	Gantang				1		
10	Jati				1	1	1
11	Soronalan				1		1
12	Wulunggunung				1		1
13	Ketep				1		2
14	Wonolelo				2		
15	Banyuroto				1		2
Jumlah		0	1	1	23	17	34

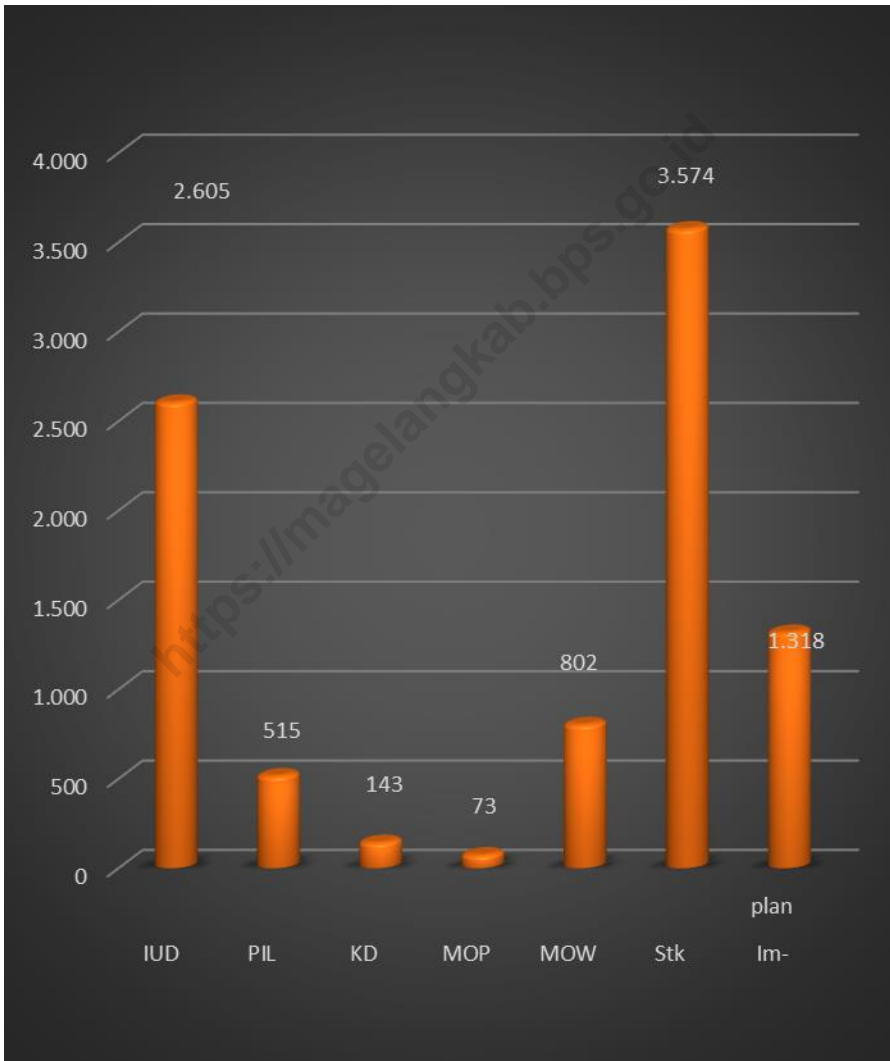
Sumber Data : BPS Kab. Magelang

Tabel 5.3
**Desa Menurut Banyaknya PUS, dan Peserta KB Aktif
 Berdasarkan Jenis Kontrasepsi, 2017**

No.	Desa	PUS	Peserta KB Aktif Berdasarkan Jenis Kontrasepsi							Jumlah
			IUD	PIL	KD	MOP	MOW	Stk	Implan	
1	2	3	4	5	6	7	8	9	10	11
1	Gondowangi	959	183	179	11	0	33	302	98	806
2	Sawangan	806	233	48	46	1	47	201	94	670
3	Mangunsari	737	229	66	8	2	51	160	66	582
4	Tirtosari	759	253	4	7	17	68	203	98	650
5	Podosoko	522	91	5	7	3	24	194	94	418
6	Butuh	1.380	179	13	8	20	218	523	178	1.139
7	Krogowanan	887	66	5	5	3	51	493	85	708
8	Kapuhan	561	178	13	5	9	63	122	86	476
9	Gantang	770	137	25	5	0	15	358	67	607
10	Jati	839	278	14	7	4	93	181	94	671
11	Soronalan	518	161	34	13	0	13	114	53	388
12	Wulunggunung	434	106	20	3	3	7	148	57	344
13	Ketep	466	117	27	8	11	23	119	51	356
14	Wonolelo	922	280	44	5	0	58	258	147	792
15	Banyuroto	518	114	18	5	0	38	198	50	423
Jumlah		11.078	2.605	515	143	73	802	3.574	1.318	9.030

Sumber Data : Balai Pelayanan KB dan KS

Grafik 5.1
Penggunaan Alat Kontrasepsi
di Kecamatan Sawangan, 2017



Bab VI

Pertanian

<https://magelana.ac.id/bps-go.id>

Tabel 6.1
Desa Menurut Luas Lahan Pertanian dan Lahan Non Pertanian, 2017

No	Desa/Kelurahan	Lahan Pertanian (ha)	Lahan Non Pertanian (ha)	Total (ha)
(1)	(2)	(3)	(4)	(5)
1	Gondowangi	315,60	81	396,60
2	Sawangan	330,20	27	357,20
3	Mangunsari	247,90	19	266,90
4	Tirtosari	196,60	98	294,60
5	Podosoko	489,00	77	566,00
6	Butuh	460,00	154	614,00
7	Krogowanan	253,20	48	301,20
8	Kapuhan	391,20	40	431,20
9	Gantang	396,00	47	443,00
10	Jati	489,60	27	516,60
11	Soronalan	480,00	24	504,00
12	Wulunggunung	131,00	173	304,00
13	Ketep	387,00	31	418,00
14	Wonolelo	756,00	79	835,00
15	Banyuroto	400,00	117	517,00
JUMLAH		5723,30	1042	6765,30

Sumber Data : UPT Pertanian Kec. Sawangan

Tabel 6.2
Desa Menurut Luas Lahan Sawah dan Lahan Non Sawah, 2017
(Ha)

No	Desa/Kelurahan	Lahan Sawah	Lahan Non Sawah	Total
(1)	(2)	(3)	(4)	(5)
1	Gondowangi	306	10	316
2	Sawangan	263	67	330
3	Mangunsari	201	47	248
4	Tirtosari	148	49	197
5	Podosoko	101	388	489
6	Butuh	118	342	460
7	Krogowanan	214	39	253
8	Kapuhan	90	301	391
9	Gantang	0	396	396
10	Jati	15	475	490
11	Soronalan	242	238	480
12	Wulunggunung	0	131	131
13	Ketep	0	387	387
14	Wonolelo	0	756	756
15	Banyuroto	0	400	400
JUMLAH		1698	4026	5724

Sumber Data : UPT Pertanian Kec. Sawangan

Tabel 6.3
Desa Menurut Luas Lahan Sawah Irigasi dan Sawah Non Irigasi, 2017
(Ha)

No	Desa/Kelurahan	Sawah Irigasi	Non Irigasi	Total
(1)	(2)	(3)	(4)	(5)
1	Gondowangi	306	0	306
2	Sawangan	73	190	263
3	Mangunsari	0	201	201
4	Tirtosari	148	0	148
5	Podosoko	39	62	101
6	Butuh	0	118	118
7	Krogowanan	202	12	214
8	Kapuhan	90	0	90
9	Gantang	0	0	0
10	Jati	0	15	15
11	Soronalan	0	242	242
12	Wulunggunung	0	0	0
13	Ketep	0	0	0
14	Wonolelo	0	0	0
15	Banyuroto	0	0	0
JUMLAH		858	840	1698

Sumber Data : UPT Pertanian Kec. Sawangan

Tabel 6.4
**Luas Tanam Kecamatan Sawangan
 Menurut Komoditas, 2017
 (Ha)**

No	Bulan	Komoditas				
		Padi	Ubi Jalar	Ubi Kayu	Kacang Tanah	Jagung
(1)	(2)	(3)	(4)	(5)	(6)	(7)
1	Januari	360,2	0,0	0,0	0,0	0,0
2	Februari	263,0	3,0	3,0	0,0	20,0
3	Maret	288,0	1,0	1,0	0,0	12,0
4	April	230,2	0,0	0,0	0,0	4,0
5	Mei	245,6	3,9	2,0	0,0	26,0
6	Juni	236,0	4,9	2,0	0,0	15,0
7	Juli	398,8	6,9	3,9	0,0	27,0
8	Agustus	471,0	3,9	1,0	0,0	6,0
9	September	289,9	1,0	1,0	0,0	4,0
10	Oktober	336,2	4,0	3,0	0,0	9,0
11	November	379,5	0,0	2,0	0,0	4,0
12	Desember	398,8	0,0	0,0	0,0	0,0
Jumlah		3897,2	28,6	18,9	0,0	127,0

Sumber Data : BPP Kecamatan Sawangan

Tabel 6.5
**Luas Panen Kecamatan Sawangan
 Menurut Komoditas, 2017
 (Ha)**

No	Bulan	Komoditas				
		Padi	Ubi Jalar	Ubi Kayu	Kacang Tanah	Jagung
(1)	(2)	(3)	(4)	(5)	(6)	(7)
1	Januari	268,7	2,0	2,0	0,0	0,0
2	Februari	379,5	1,0	1,0	0,0	14,0
3	Maret	368,9	1,0	1,0	0,0	0,0
4	April	312,1	2,0	1,0	0,0	0,0
5	Mei	263,0	2,0	1,0	0,0	20,0
6	Juni	288,0	2,0	1,0	0,0	12,0
7	Juli	230,2	3,0	1,0	0,0	4,0
8	Agustus	245,6	2,0	1,0	0,0	28,0
9	September	236,0	3,0	2,0	0,0	6,0
10	Oktober	398,8	3,9	3,0	0,0	27,0
11	November	471,0	2,0	2,0	0,0	6,0
12	Desember	289,9	5,9	4,9	0,0	4,0
Jumlah		3751,7	29,8	20,9	0,0	121,0

Sumber Data : BPP Kecamatan Sawangan

Bab VII

Sosial

<https://magelang.bp.go.id>

Tabel 7.1
Desa Menurut Banyaknya Tempat Ibadah, 2017

No.	Desa	Banyaknya			
		Masjid	Langgar / Surau	Gereja	Kuil/Pura /Vihara
1	2	3	4	5	6
1	Gondowangi	13	19	-	-
2	Sawangan	18	12	-	-
3	Mangunsari	8	7	-	-
4	Tirtosari	11	16	1	-
5	Podosoko	14	12	1	-
6	Butuh	9	11	-	-
7	Krogowanan	5	13	1	-
8	Kapuhan	11	2	2	-
9	Gantang	13	-	2	-
10	Jati	15	-	1	-
11	Soronalan	11	-	-	-
12	Wulunggunung	9	1	1	-
13	Ketep	6	4	1	-
14	Wonolelo	18	4	3	-
15	Banyuroto	12	1	-	-
Jumlah		173	102	13	0

Sumber Data : Monografi Desa

Tabel 7.2
**Desa Menurut Banyaknya Pasar, Toko/Kios/Warung
dan Warung Makan, 2017**

No.	Desa	Banyaknya			
		Pasar Umum	Pasar Hewan	Toko/Kios /Warung	Warung Makan
1	2	3	4	5	6
1	Gondowangi	-	-	42	19
2	Sawangan	1	-	23	6
3	Mangunsari	-	-	22	3
4	Tirtosari	-	-	17	14
5	Podosoko	1	-	24	5
6	Butuh	-	-	32	2
7	Krogowanan	1	1	23	9
8	Kapuhan	-	-	25	3
9	Gantang	-	-	57	-
10	Jati	-	-	4	2
11	Soronalan	-	-	31	-
12	Wulunggunung	-	-	23	-
13	Ketep	1	-	58	17
14	Wonolelo	-	-	23	11
15	Banyuroto	-	-	30	-
Jumlah		4	1	434	91

Sumber Data : Monografi Desa

Tabel 7.3
Desa Menurut Banyaknya Unit Organisasi Kesenian, 2017

No.	Desa	Banyaknya unit organisasi kesenian			
		Kethoprak	Kubro	Siswo	Kuda Lumping Lainnya
1	2	3	4	5	6
1	Gondowangi	-	1	1	2
2	Sawangan	1	2	-	4
3	Mangunsari	-	2	1	2
4	Tirtosari	-	-	1	-
5	Podosoko	-	-	1	5
6	Butuh	-	1	-	1
7	Krogowanan	2	1	2	5
8	Kapuhan	2	3	5	6
9	Gantang	1	2	11	-
10	Jati	1	3	5	5
11	Soronalan	2	1	1	7
12	Wulunggunung	5	-	3	5
13	Ketep	3	-	2	8
14	Wonolelo	3	2	2	23
15	Banyuroto	-	1	2	8
Jumlah		20	19	37	81

Sumber Data : Monografi Desa

DATA

MENCERDASKAN BANGSA



BADAN PUSAT STATISTIK KABUPATEN MAGELANG
Jl. Soekarno - Hatta No.4 Telp./Fax.(0293) 788143, Kota Mungkid 56511
E-Mail : bps3308@bps.go.id, Homepage <http://magelangkab.bps.go.id/>

