

# Kecamatan Sukakarya

## Dalam Angka 2011

**DATA**  
**MENCERDASKAN BANGSA**



**BADAN PUSAT STATISTIK KOTA SABANG**  
JL. T. Umar No. 28 Sabang 23511  
Telp/Fax : (0652) 21346  
email : [bps1172@mailhost.bps.go.id](mailto:bps1172@mailhost.bps.go.id)



**BADAN PUSAT STATISTIK  
KOTA SABANG**

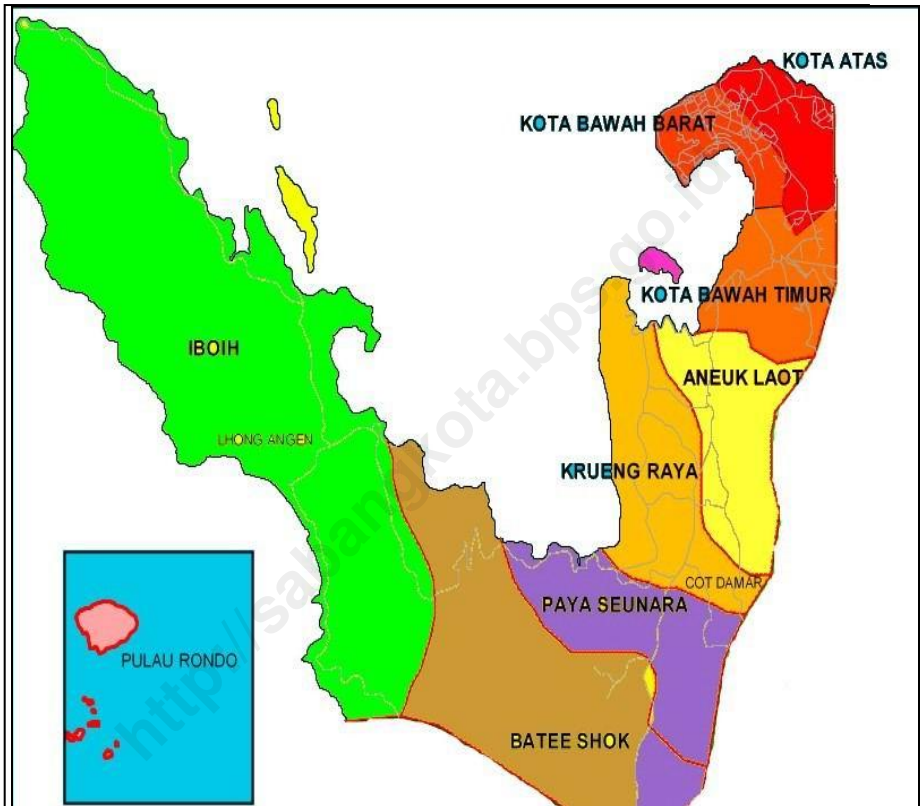
Katalog BPS : 11020001.1172020

# Kecamatan Sukakarya Dalam Angka 2011



**BADAN PUSAT STATISTIK  
KOTA SABANG**

# PETA WILAYAH KECAMATAN SUKAKARYA



Skala 1 : 125.000



**BADAN PUSAT STATISTIK  
KOTA SABANG**  
Jl. Teuku Umar Telp./Fax. (0652) 21346  
SABANG

---

**KATA PENGANTAR**  
**KOORDINATOR STATISTIK KECAMATAN SUKAKARYA**

Penerbitan buku “Sukakarya dalam Angka Tahun 2011” merupakan kelanjutan dari publikasi tahun-tahun sebelumnya dalam rangka penyajian data guna menunjang suatu perencanaan pembangunan.

Berbagai tabel yang disajikan dalam buku ini merupakan kumpulan data statistik sekunder yang diperoleh dari instansi Pemerintah maupun swasta di Kecamatan Sukakarya Sabang serta beberapa dari hasil kegiatan yang dilaksanakan di wilayah Kecamatan Sukakarya Kota Sabang.

Kritik dan saran dari berbagai pihak guna peningkatan mutu publikasi ini dimasa mendatang sangat kami hargai.

Pada akhirnya kepada semua pihak-pihak yang telah memberikan bantuannya dalam penerbitan buku ini, kami ucapkan terima kasih yang sebesar-besarnya.

Harapan Kami semoga buku ini bermanfaat bagi para pemakainya.

**KOORDINATOR STATISTIK  
KECAMATAN SUKAKARYA SABANG**

**A Z W A R D I**  
NIP. 19630601.198302.1.001



PEMERINTAH KOTA SABANG  
KECAMATAN SUKAKARYA  
Jl. Tinjau Alam Telp./Fax. (0652) 21352  
S A B A N G

---

## SAMBUTAN CAMAT SUKAKARYA

Puji Syukur kita panjatkan kehadiran Allah SWT karena limpahan rahmat dan karunianya kita masih diberikan kekuatan dan kesehatan dalam menyusun buku Kecamatan Sukakarya Dalam Angka 2010, tujuan penerbitan buku ini untuk menyajikan berbagai data statistik hasil pembangunan di Kecamatan Sukakarya Sabang.

Dalam rangka meningkatkan kualitas pembangunan yang sedang dilaksanakan sekarang ini, Kecamatan Sukakarya merasa semakin memerlukan data statistik yang lengkap dan terpercaya dalam semua sektor yang menyangkut pengembangan kehidupan di daerah ini.

Data statistik dirasakan sangat penting terutama bagi Pemerintah Kecamatan Sukakarya sebagai informasi untuk memantapkan perencanaan serta untuk tujuan evaluasi dan pengendalian atas pelaksanaan yang telah digariskan pada Rencana Strategis Kecamatan Sukakarya.

Pada akhirnya kepada semua pihak diucapkan terima kasih, semoga buku ini dapat memberikan manfaat yang sebesar-besarnya bagi kita.

CAMAT SUKAKARYA SABANG

ISWANDI, S.STP, M.Si  
Pembina  
NIP.197510101995111001



## DAFTAR ISI

	Halaman
PETA KECAMATAN SUKAKARYA	i
KATA PENGANTAR KSK KECAMATAN SUKAKARYA	ii
KATA SAMBUTAN CAMAT SUKAKARYA SABANG	iii
DAFTAR ISI	iv
<b>B A B I    GEOGRAFIS DAN PEMERINTAHAN</b>	
Letak Geografis.....	1
Gambar 1    Luas Daerah Menurut Gampong di Kecamatan Sukakarya Tahun 2010 (Persen).....	2
Tabel 1.1    Luas Dan Jumlah Lingkungan Menurut Gampong di Kecamatan Sukakarya Tahun 2010 .....	3
Tabel 1.2    Luas Tanah Menurut Penggunaannya/ Kondisi Tanah di Kecamatan Sukakarya Tahun 2010 .....	5
Tabel 1.3    Lokasi Taman Wisata Alam di Kecamatan Sukakarya Tahun 2010 .....	6
Tabel 1.4    Tingkat Perkembangan Gampong di Kecamatan Sukakarya Tahun 2010 .....	7
Tabel 1.5    Tingkat perkembangan Lembaga Ketahanan Masyarakat Desa di Kecamatan Sukakarya Tahun 2010 .....	8
Tabel 1.6    Komposisi Aparatur Pemerintahan di Kecamatan Sukakarya tahun 2010 .....	9
Tabel 1.7    Jumlah Pegawai Negeri Sipil dan Tenaga Honorer dan Tenaga Bakti Pada Unit Kerja Kantor Camat dan Kantor Lurah Dalam Kecamatan Sukakarya Tahun 2010 .....	10

## B A B II      P E N D U D U K   D A N   T E N A G A   K E R J A

Gambar 2	Jumlah Penduduk Menurut Gampong di Kecamatan Sukakarya Tahun 2010 (Persen).....	11
Tabel 2.1	Jumlah Rumahtangga, Penduduk dan Rasio Jenis Kelamin Menurut Gampong di Kecamatan Sukakarya Tahun 2010.....	12
Tabel 2.2	Jumlah Rata-Rata Penduduk Per-Kepala Keluarga dan Per-Km <sup>2</sup> di Masing-Masing Gampong di Kecamatan Sukakarya Tahun 2010.....	13
Tabel 2.3	Jumlah Penduduk dan Persentase Pertambahan Penduduk di Kecamatan Sukakarya Tahun 2004 - 2010.....	14
Tabel 2.4	Jumlah Penduduk Warga Negara Indonesia dan Asing Menurut Jenis Kelamin dan Gampong di Kecamatan Sukakarya Tahun 2010.....	15
Tabel 2.5	Jumlah Penduduk Akhir Tahun Menurut Jenis Kelamin dan Gampong di Kecamatan Sukakarya Tahun 2010.....	16
Tabel 2.6	Jumlah Penduduk Lahir, Mati, Datang dan Pindah Menurut Gampong di Kecamatan Sukakarya Tahun 2010.....	17
Tabel 2.7	Jumlah Pengangguran Menurut Gampong di Kecamatan Sukakarya Tahun 2010.....	18
Tabel 2.8	Jumlah Penduduk Menurut Kelompok Umur dan Jenis Kelamin di Kecamatan Sukakarya Tahun 2010.....	19
Tabel 2.9	Jumlah Kepala Keluarga Menurut Mata Pencaharian di Kecamatan Sukakarya Tahun 2010.....	20

### BAB III SOSIAL

Tabel 3.1	Jumlah Sekolah, Kelas, Murid, Guru dan Ruang Menurut Tingkatan Pendidikan di Kecamatan Sukakarya Tahun 2010.....	21
Tabel 3.2	Jumlah Sekolah/Madrasah Negeri dan Swasta, Murid dan Guru Dalam Lingkungan Departemen Agama Menurut Tingkatan Pendidikan di Kecamatan Sukakarya Tahun 2010.....	22
Tabel 3.3	Jumlah Peninggalan Sejarah di Kecamatan Sukakarya Tahun 2010.....	23
Tabel 3.4	Jumlah Penderita Cacat Menurut Jenis Cacat dan Jenis Kelamin di Kecamatan Sukakarya Tahun 2010.....	24
Tabel 3.5	Jumlah Rumah Tidak Layak Huni dan Wanita Rawan Sosial Ekonomi di Kecamatan Sukakarya Tahun 2010...	25
Tabel 3.6	Jumlah Keluarga Miskin di Kecamatan Sukakarya Tahun 2010.....	26
Tabel 3.7	Jumlah Sarana Peribadatan di Kecamatan Sukakarya Tahun 2010.....	27
Tabel 3.8	Jumlah Pondok Pesantren, Santri dan Teungku di Kecamatan Sukakarya Tahun 2010.....	28
Tabel 3.9	Jumlah Nikah, Talak, Cerai, dan Rujuk Menurut Gampong di Kecamatan Sukakarya Tahun 2010.....	29
Tabel 3.10	Jumlah Janda , Penderita Cacat, Keluarga Miskin Pada Masing-Masing Gampong di Kecamatan Sukakarya Tahun 2010.....	30
Tabel 3.11	Target Dan Realisasi Peserta KB Baru dan Peserta KB Aktif di Kecamatan Sukakarya Tahun 2010.....	31



Tabel 3.12	Target dan Realisasi Akseptor Baru Menurut Metode Kontrasepsi di Kecamatan Sukakarya Tahun 2010.....	32
Tabel 3.13	Jumlah Klinik KB dan Peserta KB Aktif Dirinci Menurut Jenis Mix Kontrasepsi di Kecamatan Sukakarya Tahun 2010.....	33
Tabel 3.14	Target dan Realisasi Akseptor Baru Menurut Metode Kontrasepsi di Kecamatan Sukakarya Tahun 2010.....	34
Tabel 3.15	Jumlah Sarana Kesehatan di Kecamatan Sukakarya Tahun 2010.....	35
Tabel 3.16	Jumlah Posyandu Menurut Gampong di Kecamatan Sukakarya Tahun 2010.....	36
Tabel 3.17	Jumlah Tenaga Kesehatan di Kecamatan Sukakarya Tahun 2010.....	37
Tabel 3.18	Jumlah Kunjungan Pada Rumah Sakit Umum (RSU) Pemerintah dan Rumah Sakit Angkatan Laut (RSAL) Perbulan di Kecamatan Sukakarya Tahun 2009.....	38
Tabel 3.19	Jumlah Anggota Hansip di Kecamatan Sukakarya Tahun 2010.....	39
Tabel 3.20	Jumlah Imam Mesjid Menurut Gampong di Kecamatan Sukakarya Tahun 2010.....	40
Tabel 3.21	Jumlah Imam Meunasah Menurut Gampong di Kecamatan Sukakarya Tahun 2010.....	41
Tabel 3.22	Jumlah Fasilitas Olahraga Menurut Jenis Olahraga dan Gampong di Kecamatan Sukakarya Tahun 2010.....	42

## BAB IV      PERTANIAN

Tabel 4.1	Luas Tanam, Luas Panen dan Produksi Tanaman Palawija Menurut Jenis Tanaman di Kecamatan Sukakarya Tahun 2010.....	43
Tabel 4.2	Luas Tanam, Panen, dan Produksi Tanaman sayur-sayuran Menurut Jenis Tanaman di Kecamatan Sukakarya Tahun 2010.....	44
Tabel 4.3	Luas Area dan Produksi Tanaman Perkebunan Rakyat Menurut Jenis Tanaman di Kecamatan Sukakarya Tahun 2010.....	45
Tabel 4.4	Perincian Luas Hutan Menurut Fungsi dan Peruntukannya di Kecamatan Sukakarya Tahun 2010.....	46
Tabel 4.5	Produksi Hasil Hutan Menurut Jenis Pada Masing-Masing Jenis Tanaman di Kecamatan Sukakarya Tahun 2010.....	47
Tabel 4.6	Populasi Ternak Menurut Jenis Ternak di Kecamatan Sukakarya Tahun 2010.....	48
Tabel 4.7	Populasi Ternak Unggas Menurut Jenis Ternak Unggas di Kecamatan Sukakarya Tahun 2010 .....	49
Tabel 4.8	Jumlah Pematangan Ternak Unggas Menurut Jenis Ternak Unggas di Kecamatan Sukakarya Tahun 2010..	50
Tabel 4.9	Jumlah Produksi Daging Menurut Jenis Ternak di Kecamatan Sukakarya Tahun 2010 (Kg).....	51
Tabel 4.10	Produksi Daging Unggas Menurut Jenis Unggas di Kecamatan Sukakarya Tahun 2010 (Kg).....	52

Tabel 4.11	Produksi Telur Menurut Jenis Ternak Unggas di Kecamatan Sukakarya Tahun 2010 (Kg).....	53
Tabel 4.12	Jumlah Petani Ikan, Nelayan, Perahu Motor, Perahu Tanpa Motor di Kecamatan Sukakarya Tahun 2010....	54
Tabel 4.13	Jumlah Alat Penangkapan Ikan di Kecamatan Sukakarya Tahun 2010.....	55
Tabel 4.14	Jumlah Produksi Budidaya Ikan dan Perairan Umum di Kecamatan Sukakarya Tahun 2010.....	56
Tabel 4.15	Perkembangan Jumlah Produksi Perikanan Darat Dan Laut di Kecamatan Sukakarya Tahun 2002-2010 (Ton).....	57
Tabel 4.16	Luas Lahan Potensi Untuk Usaha Perikanan Darat di Kecamatan Sukakarya Tahun 2010.....	58
Tabel 4.17	Perkembangan Luas Area Perikanan Darat di Kecamatan Sukakarya Tahun 2002-2010.....	59
Tabel 4.18	Perkembangan Jumlah Petani Ikan dan Nelayan di Kecamatan Sukakarya Tahun 2002-2010.....	60
<b>BAB V</b>	<b>INDUSTRI</b>	
Gambar 3	Jumlah Industri Logam, Mesin, Kimia dan Aneka (ILMKA) Sektor Jasa Industri Di Kecamatan Sukakarya Tahun 2010.....	61
Tabel 5.1	Jumlah Industri Makanan dan Minuman Menurut Jenis di Kecamatan Sukakarya Tahun 2010.....	62
Tabel 5.2	Jumlah Industri Logam, Mesin, Kimia dan Aneka (Ilmka) Sektor Jasa Industri di Kecamatan Sukakarya Tahun 2010.....	63

Tabel 5.3	Jumlah Industri Hasil Pertanian, Kehutanan (IHPK) Sektor Kerajinan di Kecamatan Sukakarya Tahun 2010	64
Tabel 5.4	Jumlah Industri Aneka Sektor Bangunan di Kecamatan Sukakarya Tahun 2010.....	65
<b>BAB VI</b>	<b>PERDAGANGAN</b>	
Gambar 4	Perkembangan Jumlah Koperasi Menurut Jenis di Kecamatan Sukakarya Tahun 2002 - 2010.....	66
Tabel 6.1	Jumlah Perusahaan Yang Memiliki Surat Izin Usaha Perdagangan (SIUP) di Kecamatan Sukakarya Tahun 2010.....	67
Tabel 6.2	Jumlah Koperasi Menurut Jenis di Kecamatan Sukakarya Tahun 2010.....	68
Tabel 6.3	Perkembangan Jumlah Koperasi Menurut Jenis di Kecamatan Sukakarya Tahun 1999-2010.....	69
Tabel 6.4	Nama Hotel Dan Losmen Yang Terdapat di Kecamatan Sukakarya Tahun 2010.....	70
Tabel 6.5	Nama Cottage Dan Bungalow Yang Terdapat di Kecamatan Sukakarya Tahun 2010.....	73
<b>BAB VII</b>	<b>PERHUBUNGAN DAN KOMUNIKASI</b>	
Tabel 7.1	Jumlah Kapasitas dan Sambungan Telepon di Kecamatan Sukakarya Tahun 2010.....	75

**BAB VIII      KEUANGAN DAN HARGA-HARGA**

Tabel 8.1      Realisasi Belanja Aparatur Pemerintah Menurut Jenis  
Pembelanjaan di Kecamatan Sukakarya Tahun  
Anggaran 2010 (Rupiah)..... 76

<http://sabangkota.bps.go.id>

# I

## GEOGRAFIS & PEMERINTAHAN



<http://>

## LETAK GEOGRAFIS

---

Nama Daerah	Kecamatan Sukakarya
Ibukota Kecamatan	Gamponga Aneuk Laot
Letak	05 <sup>o</sup> 02 <sup>o</sup> LU 95 <sup>o</sup> 13 <sup>o</sup> BT
Luas Daerah	73 Km <sup>2</sup>
Tinggi rata-rata	± 28 M di atas Permukaan Laut
Batas-batas Daerah	
Sebelah Utara	Selat Malaka
Sebelah Selatan	Samudera Indonesia
Sebelah Timur	Kecamatan Sukajaya
Sebelah Barat	Samudera Indonesia
Topografis Wilayah Terdiri dari	± 3% Daratan Rendah ± 10% Daratan Bergelombang ± 35% Bebukit ± 52% Berbukit sampai Bergunung
Geologis Wilayah Terdiri dari	± 70% Batuan Vulkanis ± 17 % Batuan Sidimen ± 13 % Endapan Aluvial
Banyaknya Kemukiman	3 ( Sabang, Paya Raya, Iboih )
Banyaknya Desa	8 ( Kota Atas, Kota Bawah Barat, Kota Bawah Timur, Aneuk Laot, Krueng Raya, Paya Seunara, Batee Shook dan Iboih )



---

Sumber : Seksi Pemerintahan Kecamatan Sukakarya



GAMBAR 1

LUAS DAERAH MENURUT GAMPONG DI KECAMATAN SUKAKARYA  
TAHUN 2010 (PERSEN)



**TABEL 1.1**  
**LUAS DAN JUMLAH JURONG MENURUT GAMPONG DI KECAMATAN**  
**SUKAKARYA TAHUN 2010**

Gampong	Luas (km <sup>2</sup> )	Jurong
(1)	(2)	(3)
1. Iboih	25	3
2. Batee Shok	14	4
3. Paya Seunara	8	6
4. Krueng Raya	6	5
5. Aneuk Laot	5	4
6. Kuta Timu	4	5
7. Kuta Barat	4	4
8. Kuta Ateuh	4	5
9. Pulo Rondo *	3	
<b>JUMLAH</b>	<b>73</b>	<b>36</b>

Catatan : \* Bukan Desa tetapi bagian dari Kecamatan Sukakarya  
 Perubahan Kelurahan menjadi Gampong berdasarkan Qanun  
 Kota Sabang No.2 Tahun 2009.

Sumber : Seksi Pemerintahan Kantor Camat Sukakarya

**TABEL 1.2**  
**LUAS TANAH MENURUT PENGGUNAANNYA / KONDISI TANAH DI**  
**KECAMATAN SUKAKARYA TAHUN 2010**

Uraian	Luas tanah
(1)	(2)
A. Sawah	60,00
B. Bukan Sawah	
1. Perkampungan	419,00
2. Tanah Tegalan/Kebun	449,24
3. Tanah Ladang	10,00
4. Padang Pengembalaan	6,00
5. Hutan Lindung	2 168,26
6. Hutan Wisata	1 413,50
7. Perkebunan	2.457,00
8. Rawa	30,00
9. Tambak	25,00
10. Lain-lain	262,00
<b>Jumlah</b>	<b>7 300,00</b>

Sumber : Seksi Pemerintahan Kantor Camat Sukakarya

**TABEL 1.3**  
**LOKASI TAMAN WISATA ALAM**  
**DI KECAMATAN SUKAKARYA TAHUN 2010**

Lokasi	Luas (panjang)	Jarak dari Pusat Kota (Km)
(1)	(2)	(3)
1. Hutan Wisata Iboih	1 300 m	20,0
2. Taman Laut Pulau Rubiah	2 600 m	20,0
3. Pantai Gapang	100 m	15,0
4. Pantai Teupin Layee	100 m	20,0
5. Pantai Teupin Sirkui	50 m	20,0
6. Pantai Iboih	200 m	19,0
7. Pantai Lueng Angin	300 m	25,0
8. Pantai Kasih	100 m	2,0
9. Pantai Pria Laot	75 m	9,0
10. Danau Aneuk Laot	375 000 m <sup>2</sup>	1,5
11. Tugu "Km 0"	120 m	32,0
12. Gua Sarang	100 m	21,0
13. Swim Bath	500 m	2,0
14. Pantai Paradiso	100 m	0,5
15. Air Terjun	64 m <sup>2</sup>	10,0
16. Teluk Sabang	177 m	0,0

Sumber : Seksi Pemerintahan Kantor Camat Sukakarya

**TABEL 1.4**  
**TINGKAT PERKEMBANGAN GAMPONG**  
**DI KECAMATAN SUKAKARYA TAHUN 2010**

Tingkat	Jumlah Gampong
(1)	(2)
Swa-daya Lanjut	
Swakarya Madya	1 ( Kuta Ateuh )
Swasem bada Mula	3 ( Kuta Barat, Kuta Timu, Aneuk Laot )
Swakarya Lanjut	4 ( Krueng Raya, Paya Seunara, Batee Shook, Iboih )
Swa-karya Mula	
<b>JUMLAH</b>	<b>8</b>

Sumber : Seksi PMD Kantor Camat Sukakarya

**TABEL 1.5**  
**TINGKAT PERKEMBANGAN LEMBAGA KETAHANAN**  
**MASYARAKAT GAMPONG DI KECAMATAN SUKAKARYA TAHUN 2010**

Kategori	Jumlah Gampong
(1)	(2)
I	
II	3 ( Kuta Ateuh, Kuta Barat, Kuta Timu )
III	5 (Aneuk Laot, Krueng Raya, Paya Seunara, Batee Shook, Iboih )
<b>JUMLAH</b>	<b>8</b>

Sumber : Seksi PMD Kantor Camat Sukakarya

**TABEL 1.6**  
**KOMPOSISI APARATUR PEMERINTAHAN**  
**DI KECAMATAN SUKAKARYA TAHUN 2010**

Jabatan	Nama
(1)	(2)
1. Camat Sukakarya	Iswandi, S.STP, M.Si
2. Sekcam Sukakarya	Sachrial, S.STP, M.Si
3. Imum Mukim Sabang	Tgk. Maliki AR.
4. Imum Mukim Paya Raya	Tgk. Usman AR.
5. Imum Mukim Iboih	Tgk. Usman AB.
6. Geucik Kuta Ateuh	Kery Priono
7. Gampong Kuta Barat	Satriadi, SE.
8. Gampong Kuta Timu	Cut Awaluddin, S.IP
9. Gampong Aneuk Laot	Armia Ali.
10. Gampong Krueng Raya	Azhari
11. Gampong Paya Seunara	Hamdani
12. Gampong Batee Shook	Ishak Husin
13. Gampong Iboih	T. Iskandar

Sumber: Seksi Pemerintahan Kantor Camat Sukakarya



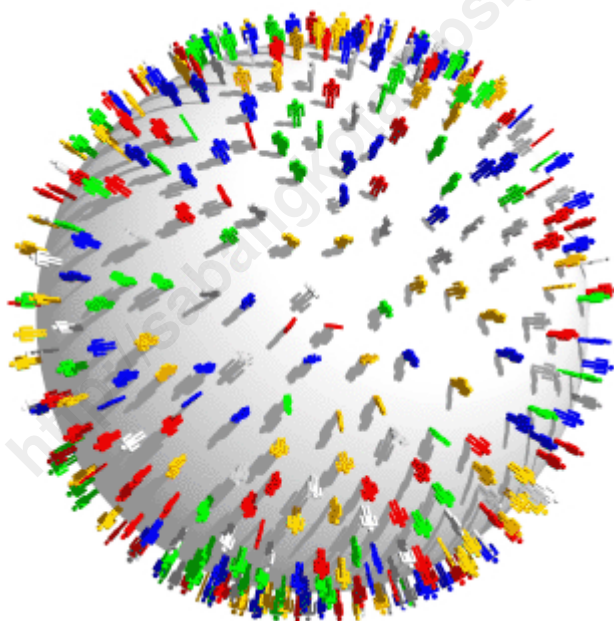
**TABEL 1.7**  
**JUMLAH PEGAWAI NEGERI SIPIL, TENAGA HONORER DAN**  
**TENAGA BAKTI PADA UNIT KERJA KANTOR CAMAT DAN**  
**KANTOR LURAH DALAM KECAMATAN SUKAKARYA TAHUN**  
**2010**

Unit Kerja	Pegawai Negeri Sipil (Orang)	Tenaga Honorer (Orang)	Tenaga Bakti (Orang)
(1)	(2)	(3)	(4)
1. Kantor Camat	20	3	
2. Iboih	1	3	
3. Batee Shook	1	4	
4. Paya Seunara	1	4	
5. Krueng Raya	1	4	
6. Aneuk Laot	1	3	
7. Kuta Timu	1	3	
8. Kuta Barat	2	4	
9. Kuta Ateuh	2	41	
<b>JUMLAH</b>	<b>30</b>	<b>32</b>	

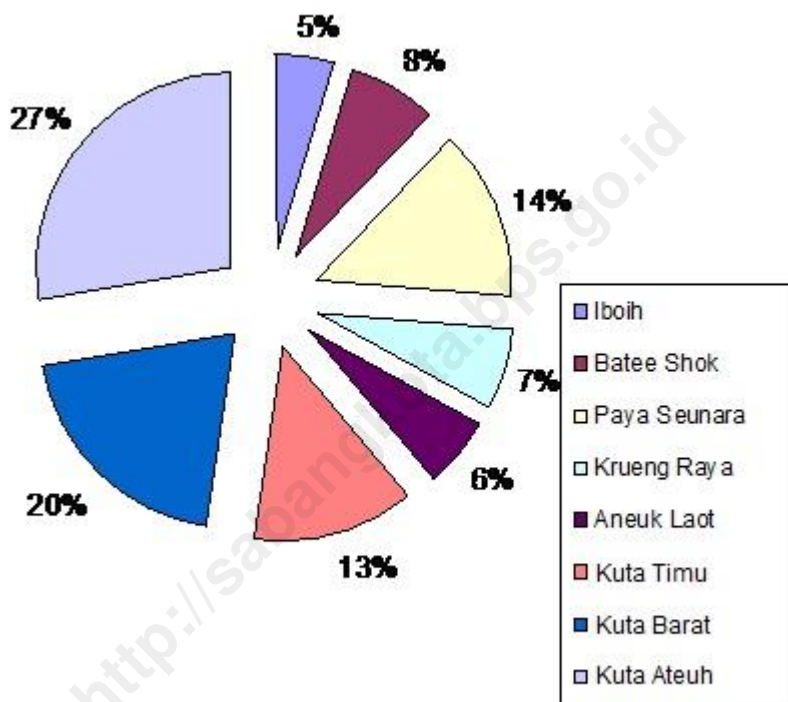
Sumber: Seksi Pelayanan Umum Kantor Camat Sukakarya

# II II

## PENDUDUK & TENAGA KERJA



GAMBAR 2  
JUMLAH PENDUDUK MENURUT GAMPONG  
DI KECAMATAN SUKAKARYA TAHUN 2010 (PERSEN)



**TABEL 2.1**  
**JUMLAH RUMAH TANGGA, PENDUDUK DAN RASIO JENIS KELAMIN**  
**MENURUT GAMPONG DI KECAMATAN SUKAKARYA TAHUN 2010**

Gampong	Rumah Tangga	Penduduk		Rasio Jenis Kelamin	
		Laki- laki	Perempuan		Jumlah
(1)	(2)	(3)	(4)	(5)	(6)
1. Iboih	232	350	346	696	101
2. Batee Shok	293	572	557	1.129	103
3. Paya Seunara	535	1.062	977	2.039	109
4. Krueng Raya	328	461	457	918	100
5. Aneuk Laot	236	443	398	841	111
6. Kuta Timu	508	1.047	1.036	2.083	101
7. Kuta Barat	798	1.526	1.533	3.059	100
8. Kuta Ateuh	1.049	2.202	2.144	4.346	103
<b>JUMLAH</b>	<b>3.979</b>	<b>7.663</b>	<b>7.448</b>	<b>15.111</b>	<b>103</b>

Sumber : Dinas Kependudukan dan Tenaga Kerja Kota Sabang

TABEL 2.2  
 JUMLAH RATA-RATA PENDUDUK PER-KEPALA KELUARGA PER-KM<sup>2</sup> DI  
 MASING-MASING GAMPONG  
 DI KECAMATAN SUKAKARYA TAHUN 2010

Gampong	Rata-rata / Keluarga (Jiwa)	Rata-rata/Km <sup>2</sup> (Jiwa)	Rata-rata Kepala Keluarga Per- Km <sup>2</sup>
(1)	(2)	(3)	(4)
1. Iboih	3	28	9
2. Batee Shok	4	81	21
3. Paya Seunara	4	259	67
4. Krueng Raya	3	153	55
5. Aneuk Laot	4	168	47
6. Kuta Timu	4	521	127
7. Kuta Barat	4	765	199
87. Kuta Ateuh	4	1.086	261
JUMLAH	4	207	54

Sumber : Dinas Kependudukan dan Tenaga Kerja Kota Sabang

**TABEL 2.3**  
**JUMLAH PENDUDUK DAN PERSENTASE PERTAMBAHAN**  
**PENDUDUK DI KECAMATAN SUKAKARYA**  
**TAHUN 2005-2010**

Tahun	Jumlah	Persentase Pertambahan Penduduk
(1)	(2)	(3)
2005*	14.925	(2,12)
2006	14.975	0,34
2007	14.627	(2,32)
2008	14.978	2,40
2009	15.016	0,51
2010**	15.111	0,63

Catatan : \*) Hasil Sensus Penduduk 2005

\*\*) Hasil Sensus Penduduk 2010

Sumber : Dinas Kependudukan dan Tenaga Kerja Kota Sabang

**TABEL 2.4**  
**JUMLAH PENDUDUK WARGA NEGARA INDONESIA DAN ASING**  
**MENURUT JENIS KELAMIN DAN GAMPONG**  
**DI KECAMATAN SUKAKARYA TAHUN 2010**

Gampong	Warga Negara Indonesia			Warga Negara Asing		
	Laki-laki	Perempuan	Jumlah	Laki-laki	Perempuan	Jumlah
(1)	(2)	(3)	(4)	(5)	(6)	(7)
1. Iboih	350	346	696			
2. Batee Shok	572	557	1.129			
3. Paya Seunara	1.062	977	2.039			
4. Krueng Raya	461	457	918			
5. Aneuk Laot	443	398	841			
6. Kuta Timu	1.047	1.036	2.083			
7. Kuta Barat	1.526	1.533	3.059			
8. Kuta Ateuh	2.202	2.144	4.346			
<b>JUMLAH</b>	<b>7.663</b>	<b>7.448</b>	<b>15.111</b>			

Sumber :Dinas Kependudukan dan Tenaga Kerja Kota Sabang



**TABEL 2.5**  
**JUMLAH PENDUDUK AKHIR TAHUN MENURUT JENIS KELAMIN DAN**  
**GAMPONG DI KECAMATAN SUKAKARYA TAHUN 2010**

Gampong	Penduduk		
	Laki-laki	Perempuan	Jumlah
(1)	(2)	(3)	(4)
1. Iboih	350	346	696
2. Batee Shok	572	557	1.129
3. Paya Seunara	1.062	977	2.039
4. Krueng Raya	461	457	918
5. Aneuk Laot	443	398	841
6. Kuta Timu	1.047	1.036	2.083
7. Kuta Barat	1.526	1.533	3.059
8. Kuta Ateuh	2.202	2.144	4.346
<b>JUMLAH</b>	<b>7.663</b>	<b>7.448</b>	<b>15.111</b>

Sumber :Dinas Kependudukan dan Tenaga Kerja Kota Sabang

TABEL 2.6  
**JUMLAH PENDUDUK LAHIR, MATI, DATANG DAN PINDAH  
 MENURUT GAMPONG DI KECAMATAN SUKAKARYA  
 TAHUN 2010**

Gampong	Jumlah Penduduk			
	Lahir	Mati	Datang	Pindah
(1)	(2)	(3)	(4)	(5)
1. Iboih	2	1	45	12
2. Batee Shok	3	2	38	92
3. Paya Seunara	7	6	120	73
4. Krueng Raya	9	5	93	73
5. Aneuk Laot	7	8	47	77
6. Kuta Timu	14	20	49	240
7. Kuta Barat	19	13	41	382
8. Kuta Ateuh	29	22	52	342
<b>JUMLAH</b>	<b>90</b>	<b>77</b>	<b>485</b>	<b>1.292</b>

Sumber : Dinas Kependudukan dan Tenaga Kerja Kota Sabang

**TABEL 2.7**  
**JUMLAH PENGANGGURAN MENURUT GAMPONG**  
**DI KECAMATAN SUKAKARYA TAHUN 2010**

Gampong	Jumlah Pengangguran
(1)	(2)
1. Iboih	48
2. Batee Shok	
3. Paya Seunara	80
4. Krueng Raya	153
5. Aneuk Laot	
6. Kuta Timu	158
7. Kuta Barat	339
8. Kuta Ateuh	
<b>JUMLAH</b>	<b>778</b>

Sumber : Dinas Kependudukan dan Tenaga Kerja Kota Sabang

**TABEL 2.8**  
**JUMLAH PENDUDUK MENURUT KELOMPOK UMUR DAN JENIS KELAMIN**  
**DI KECAMATAN SUKAKARYA TAHUN 2010**

Kelompok Umur	Laki-Laki	Perempuan	Jumlah
(1)	(2)	(3)	(4)
0 – 4	915	871	1.786
5 – 9	752	755	1.507
10 – 14	635	595	1.230
15 – 19	529	527	1.056
20 – 24	666	621	1.287
25 – 29	815	734	1.549
30 – 34	725	691	1.416
35 – 39	628	601	1.229
40 – 44	462	428	890
45 – 49	387	420	807
50 – 54	363	395	758
55 – 59	282	278	560
60 – 64	205	210	415
65+	299	322	621
<b>JUMLAH</b>	<b>7.663</b>	<b>7.448</b>	<b>15.111</b>

Sumber : Dinas Kependudukan dan Tenaga Kerja Kota Sabang

TABEL 2.9  
**JUMLAH KEPALA KELUARGA MENURUT  
MATA PENCAHARIAN DI KECAMATAN SUKAKARYA  
TAHUN 2010**

Mata Pencaharian	Jumlah Kepala Keluarga
(1)	(2)
1. Pertanian	379
2. Perikanan	511
3. Buruh	217
4. Perdagangan	621
5. Jasa	75
6. Angkutan	169
7. Pegawai	1.285
8. TNI/POLRI	460
9. Lain – lainya	521
<b>JUMLAH</b>	<b>4.238</b>

Sumber : Dinas Kependudukan dan Tenaga Kerja Kota Sabang

# III III

## SOSIAL



**TABEL 3.1**  
**JUMLAH SEKOLAH, KELAS, MURID, GURU DAN RUANG**  
**MENURUT TINGKATAN PENDIDIKAN**  
**DI KECAMATAN SUKAKARYA TAHUN 2010**

Kecamatan	Sekolah	Murid	Guru	Ruang
(1)	(2)	(3)	(4)	(5)
Taman Kanak-Kanak	8	500	33	27
Sekolah Dasar (SD)				
- SD Negeri	14	1.635	165	100
- SD Swasta	1	182	12	12
Sekolah Lanjutan Tingkat Pertama (SLTP)				
- SLTP Negeri	3	229	55	15
- SLTP Swasta				
Sekolah Lanjutan Tingkat Atas (SLTA)	1	448	50	15
SLTA Kejuruan Negeri				
<b>JUMLAH</b>	<b>27</b>	<b>2.994</b>	<b>315</b>	<b>169</b>

Sumber: Dinas Pendidikan Kota Sabang

TABEL 3.2  
**JUMLAH SEKOLAH/MADRASAH NEGERI DAN SWASTA,  
MURID DAN GURU DALAM LINGKUNGAN DEPARTEMEN AGAMA  
MENURUT TINGKATAN PENDIDIKAN  
DI KECAMATAN SUKAKARYA TAHUN 2010**

Tingkatan Pendidikan	Sekolah	Murid	Guru
(1)	(2)	(3)	(4)
Madrasah Ibtidaiyah (Negeri)	1	169	37
Madrasah Tsanawiyah (Swasta)	1	36	13
Madrasah Aliyah			
<b>JUMLAH</b>	<b>2</b>	<b>205</b>	<b>50</b>

Sumber: Kantor Departemen Agama Kota Sabang



**TABEL 3.3**  
**JUMLAH PENINGGALAN SEJARAH**  
**DI KECAMATAN SUKAKARYA TAHUN 2010**

Jenis Peninggalan	Jumlah Peninggalan Sejarah
(1)	(2)
Situs	117
Benteng	63
Mesjid	1
Makam	24
<b>Jumlah</b>	<b>205</b>

Sumber: Seksi Pelayanan Umum Kecamatan Sukakarya

**TABEL 3.4**  
**JUMLAH PENDERITA CACAT MENURUT JENIS CACAT DAN JENIS**  
**KELAMIN DI KECAMATAN SUKAKARYA TAHUN 2010**

Jenis Cacat	Jumlah Penderita Cacat		
	Laki-laki	Perempuan	Jumlah
(1)	(2)	(3)	(4)
Tubuh	1	2	3
Mental	3	2	5
Tuna Netra			
Rungu			
Ganda			
<b>Jumlah</b>	<b>4</b>	<b>4</b>	<b>8</b>

Sumber: Seksi Kesejahteraan Sosial Kantor Camat Sukakarya

**TABEL 3.5**  
**JUMLAH RUMAH TIDAK LAYAK HUNI DAN WANITA RAWAN SOSIAL**  
**EKONOMI DI KECAMATAN SUKAKARYA TAHUN 2010**

Uraian	Jumlah
(1)	(2)
Rumah Tak Layak Huni	20
Wanita Rawan Sosial Ekonomi	211
<b>Jumlah</b>	<b>231</b>

Sumber: Seksi Kesejahteraan Sosial Kantor Camat Sukakarya

TABEL 3.6  
**JUMLAH KELUARGA MISKIN  
 DI KECAMATAN SUKAKARYA TAHUN 2010**

Uraian	Jumlah KK
(1)	(2)
1. Iboih	52
2. Batee Shok	172
3. Paya Seunara	107
4. Krueng Raya	81
5. Aneuk Laot	65
6. Kota Bawah Timur	257
7. Kota Bawah Barat	254
8. Kota Atas	485
	<b>1.473</b>

Sumber: Seksi Kesejahteraan Sosial Kantor Camat Sukakarya

TABEL 3.7  
**JUMLAH SARANA PERIBADATAN  
 DI KECAMATAN SUKAKARYA TAHUN 2010**

Sarana Peribadatan	Jumlah
(1)	(2)
Mesjid	11
Meunasah	31
Gereja	
- Katholik	1
- Protestan	1
Kelenteng	1
<b>JUMLAH</b>	<b>45</b>

Sumber: Seksi Kesejahteraan Sosial Kantor Camat Sukakarya

**TABEL 3.8**  
**JUMLAH PONDOK PESANTREN, SANTRI DAN TEUNGKU**  
**DI KECAMATAN SUKAKARYA TAHUN 2010**

Uraian	Jumlah
(1)	(2)
Pesantren	2
Santri	25
Teungku	15
<b>JUMLAH</b>	<b>45</b>

Sumber: Seksi Kesejahteraan Sosial Kantor Camat Sukakarya

**TABEL 3.9**  
**JUMLAH NIKAH, TALAK, CERAI, DAN RUJUK MENURUT**  
**GAMPONG DI KECAMATAN SUKAKARYA**  
**TAHUN 2010**

Gampong	Nikah	Talak	Cerai	Rujuk
(1)	(2)	(3)	(4)	(5)
1. Iboih	8			
2. Batee Shok	12			
3. Paya Seunara	15			
4. Krueng Raya	11			
5. Aneuk Laot	13			
6. Kuta Timu	15			
7. Kuta Barat	21			
8. Kuta Ateuh	34			
<b>JUMLAH</b>	<b>12</b>			

Sumber : Kantor Urusan Agama Kecamatan Sukakarya  
 Catatan : KUA hanya menyediakan data nikah

**TABEL 3.10**  
**JUMLAH JANDA , PENDERITA CACAT, KELUARGA MISKIN**  
**PADA MASING-MASING GAMPONG DI KECAMATAN**  
**SUKAKARYA TAHUN 2010**

Gampong	Janda	Penderita Cacat	Kepala Keluarga Miskin
(1)	(2)	(3)	(4)
1. Iboih	26	18	52
2. Batee Shok	53	16	172
3. Paya Seunara	57	17	107
4. Krueng Raya	68	16	81
5. Aneuk Laot	25	13	65
6. Kuta Timu	88	43	257
7. Kuta Barat	144	47	254
8. Kuta Ateuh	53	17	485
<b>JUMLAH</b>	<b>514</b>	<b>187</b>	<b>1.473</b>

Sumber: Seksi Kesejahteraan Sosial Kantor Camat Sukakarya



**TABEL 3.II**  
**TARGET DAN REALISASI PESERTA KB BARU DAN PESERTA**  
**KB AKTIF DI KECAMATAN SUKAKARYA TAHUN 2010**

Uraian	Jumlah	
	Target/PPM	Realisasi
(1)	(2)	(3)
Peserta KB Baru	1.000	831
Peserta KB Aktif		1.997
<b>JUMLAH</b>	<b>1.000</b>	<b>2.828</b>

Catatan: PPM= Pemenuhan Permintaan Masyarakat  
 Sumber: PLKB Kantor Camat Sukakarya

**TABEL 3.12**  
**TARGET DAN REALISASI AKSEPTOR BARU MENURUT METODE**  
**KONTRASEPSI DI KECAMATAN SUKAKARYA TAHUN 2010**

Metode Kontrasepsi	Jumlah	
	Target	Realisasi
(1)	(2)	(3)
Pil	500	320
IUD	15	15
Kondom	150	132
Suntikan	300	321
MOW	1	21
IMP	13	221
Obat Vaginal	0	0
<b>JUMLAH</b>	<b>979</b>	<b>1.030</b>

Sumber: PLKB Kantor Camat Sukakarya

**TABEL 3.13**  
**JUMLAH KLINIK KB DAN PESERTA KB AKTIF DIRINCI MENURUT JENIS**  
**MIX KONTRASEPSI DI KECAMATAN SUKAKARYA TAHUN 2010**

Uraian	Jumlah
(1)	(2)
Jumlah Klinik KB	10
Jenis Mix Kontrasepsi	
- IUD	84
- Pil	934
- Kondom	148
- MOP	1
- MOW	13
- Suntikan	705
- IMP	112
- Vaginal	0

Sumber: PLKB Kantor Camat Sukakarya

**TABEL 3.14**  
**TARGET DAN REALISASI AKSEPTOR BARU MENURUT METODE**  
**KONTRASEPSI DI KECAMATAN SUKAKARYA TAHUN 2010**

Gampong	Metode Kontrasepsi				Jumlah
	IUD	Pil	Kondom	Lainnya	
(1)	(2)	(3)	(4)	(5)	(6)
1. Iboih	8	53	10	25	85
2. Batee Shok	9	71	4	83	165
3. Paya Seunara	20	84	6	173	297
4. Krueng Raya	15	57	9	64	152
5. Aneuk Laot	12	74	13	42	122
6. Kuta Timu	68	101	12	74	236
7. Kuta Barat	60	82	21	58	197
8. Kuta Ateuh	71	219	18	179	452
<b>JUMLAH</b>	<b>263</b>	<b>741</b>	<b>53</b>	<b>884</b>	<b>1.941</b>

Sumber: PLKB Kantor Camat Sukakarya

**TABEL 3.15**  
**JUMLAH SARANA KESEHATAN**  
**DI KECAMATAN SUKAKARYA TAHUN 2010**

Sarana Kesehatan	Jumlah
(1)	(2)
Rumah Sakit	1
Puskesmas	3
Puskesmas Pembantu	4
BKIA	0
<b>JUMLAH</b>	<b>8</b>

Sumber: PLKB Kantor Camat Sukakarya

**TABEL 3.16**  
**JUMLAH POSYANDU MENURUT GAMPONG**  
**DI KECAMATAN SUKAKARYA TAHUN 2010**

Gampong	Jumlah
(1)	(2)
1. Iboih	1
2. Batee Shok	4
3. Paya Seunara	3
4. Krueng Raya	3
5. Aneuk Laot	2
6. Kuta Timu	1
7. Kuta Barat	1
8. Kuta Ateuh	2
<b>JUMLAH</b>	<b>17</b>

Sumber: PLKB Kantor Camat Sukakarya

**TABEL 3.17**  
**JUMLAH TENAGA KESEHATAN**  
**DI KECAMATAN SUKAKARYA TAHUN 2010**

Tenaga Kesehatan	Jumlah
(1)	(2)
Dokter	
- Umum	16
- Spesialis	5
- Gigi	4
Bidan	47
Perawat	114
<b>JUMLAH</b>	<b>186</b>

Sumber: Dinas Kesehatan dan Kesejahteraan Sosial Kota Sabang

**TABEL 3.18**  
**JUMLAH KUNJUNGAN PADA RUMAH SAKIT UMUM (RSU) PEMERINTAH**  
**DAN RUMAH SAKIT ANGGARAN LAUT (RSAL) PERBULAN DI**  
**KECAMATAN SUKAKARYA**  
**TAHUN 2010**

Bulan	Jumlah Kunjungan	
	RSU	RSAL
(1)	(2)	(3)
Januari	1.500	465
Pebruari	1.864	420
Maret	1.292	315
April	1.809	415
Mei	1.922	300
Juni	1.473	442
Juli	1.270	410
Agustus	1.202	300
September	1.024	270
Oktober	1.193	365
Nopember	1.081	250
Desember	1.088	368
<b>JUMLAH</b>	<b>20.824</b>	<b>4.340</b>

Sumber: RSU dan RS AL Kota Sabang



**TABEL 3.19**  
**JUMLAH ANGGOTA HANSIP**  
**DI KECAMATAN SUKAKARYA TAHUN 2010**

Anggota Hansip	Jumlah
(1)	(2)
Wanra	
Kamra	
Linmas	177
Matrik	
<b>Jumlah</b>	<b>177</b>

Sumber: Seksi Trantib Kantor Camat Sukakarya

TABEL 3.20  
**JUMLAH IMAM MESJID MENURUT GAMPONG  
 DI KECAMATAN SUKAKARYA TAHUN 2010**

Gampong	Jumlah Imam Mesjid
(1)	(2)
1. Iboih	1
2. Batee Shok	2
3. Paya Seunara	2
4. Krueng Raya	1
5. Aneuk Laot	1
6. Kuta Timu	1
7. Kuta Barat	1
8. Kuta Ateuh	1
<b>JUMLAH</b>	<b>10</b>

Sumber: Seksi Kesejahteraan Sosial Kantor Camat Sukakarya

**TABEL 3.21**  
**JUMLAH IMAM MEUNASAH MENURUT GAMPONG**  
**DI KECAMATAN SUKAKARYA TAHUN 2010**

Gampong	Jumlah Imam Meunasah
(1)	(2)
1. Iboih	02
2. Batee Shok	06
3. Paya Seunara	06
4. Krueng Raya	03
5. Aneuk Laot	04
6. Kuta Timu	03
7. Kuta Barat	04
8. Kuta Ateuh	03
<b>JUMLAH</b>	<b>31</b>

Sumber: Seksi Kesejahteraan Sosial Kantor Camat Sukakarya

**TABEL 3.22**  
**JUMLAH FASILITAS OLAHRAGA MENURUT JENIS OLAHRAGA DAN**  
**GAMPONG DI KECAMATAN SUKAKARYA TAHUN 2010**

Gampong	Lapangan				
	Sepak Bola	Bola Voli	Bulu Tangkis	Tenis	Basket
(1)	(2)	(3)	(4)	(5)	(6)
1. Iboih	1	1			
2. Batee Shok		1			
3. Paya Seunara	1	2			
4. Krueng Raya		1			
5. Aneuk Laot	1	1			
6. Kuta Timu		2			
7. Kuta Barat	1	2	1		
8. Kuta Ateuh	2	3		3	1
<b>JUMLAH</b>	<b>6</b>	<b>13</b>	<b>1</b>	<b>3</b>	<b>1</b>

Sumber: Seksi Pelayanan Umum Kantor Camat Sukakarya

IV  
IV

**PERTANIAN**



TABEL 4.1  
 LUAS TANAM, LUAS PANEN DAN PRODUKSI TANAMAN PALAWIJA  
 MENURUT JENIS TANAMAN PALAWIJA  
 DI KECAMATAN SUKAKARYA  
 TAHUN 2010

Jenis Tanaman Palawija	Luas Tanam (HA)	Luas Panen (HA)	Produksi (Ton)
(1)	(2)	(3)	(4)
Kacang Tanah	14	9	11,00
Kacang Hijau			
Kacang Kedelai	4	3	4
Ubi Kayu	21	14	96,00
Ubi Jalar	7	4	38,00
Jagung	22	15	75,00

Sumber: Seksi PMD Kantor Camat Sukakarya

**TABEL 4.2**  
**LUAS TANAM, PANEN, DAN PRODUKSI TANAMAN SAYUR-SAYURAN**  
**MENURUT JENIS TANAMAN PADA**  
**DI KECAMATAN SUKAKARYA**  
**TAHUN 2010**

Jenis Tanaman	Luas Tanam (HA)	Luas Panen (HA)	Produksi (Ton)
(1)	(2)	(3)	(4)
Bayam			
Bawang Merah			
Cabe Merah	15	10	60,00
Kangkung	9	7	84,00
Ketimun	10	8	120,00
Kacang Panjang	8	6	48,00
Petsai/Sawi			
Terung	9	6	144,00
Tomat			
Semangka	3	3	75,00

Sumber: Seksi PMD Kantor Camat Sukakarya

**TABEL 4.3**  
**LUAS AREA DAN PRODUKSI TANAMAN PERKEBUNAN RAKYAT**  
**MENURUT JENIS TANAMAN**  
**DI KECAMATAN SUKAKARYA TAHUN 2010**

Jenis Tanaman Perkebunan	Luas Tanam			Produksi (Ton)
	TBM	TM	TRM	
(1)	(2)	(3)	(4)	(5)
1. Cengkeh	292	48	730	12
2. Kelapa	6	1.356	53	847,4
3. Kelapa Hibrida		72	86	41,8
4. Kakao	56	76	68	96
5. Lada				
6. Kemiri		23	57	16
7. Randu				
8. Pinang	81,5	111,5	7	11,28

Catatan: TBM : Tanaman Belum Menghasilkan  
 TM : Tanaman Menghasilkan  
 TRM : Tanaman Rusak Mat

Sumber: Seksi PMD Kantor Camat Sukakarya



**TABEL 4.4**  
**PERINCIAN LUAS HUTAN MENURUT FUNGSI DAN PERUNTUKANNYA DI**  
**KECAMATAN SUKAKARYA**  
**TAHUN 2010**

Uraian	Luas (HA)
(1)	(2)
Hutan Lindung	1.605,00
Hutan Wisata	1.300,00
Taman Laut	2.600,00
Hutan Cadangan (APL)	1.173,45
<b>JUMLAH</b>	<b>6.678,45</b>

Sumber: Seksi PMD Kantor Camat Sukakarya

TABEL 4.5  
 PRODUKSI HASIL HUTAN MENURUT JENIS PADA MASING-MASING JENIS  
 TANAMAN  
 DI KECAMATAN SUKAKARYA TAHUN 2010

Jenis Hasil Hutan	Produksi (Kg)
(1)	(2)
A. Kayu	
- Semantok	
- Ketapang	
- Pulai	
B. Non Kayu	
- Rotan	
- Damar	

Sumber: Seksi PMD Kantor Camat Sukakarya

TABEL 4.6  
 POPULASI TERNAK MENURUT JENIS TERNAK  
 DI KECAMATAN SUKAKARYA  
 TAHUN 2010

Jenis Ternak	Populasi Ternak
(1)	(2)
Kerbau	10
Sapi	744
Kambing	1.096
Domba	
<b>JUMLAH</b>	<b>1.850</b>

Sumber: Seksi PMD Kantor Camat Sukakarya

**TABEL 4.7**  
**POPULASI TERNAK UNGGAS MENURUT**  
**JENIS TERNAK UNGGAS DI KECAMATAN SUKAKARYA TAHUN 2010**

Jenis Ternak Unggas	Populasi Ternak Unggas
(1)	(2)
Ayam Buras	36.855
Ayam Ras	8.900
Itik	2.304
<b>JUMLAH</b>	<b>48.059</b>

Sumber: Seksi PMD Kantor Camat Sukakarya

TABEL 4.8  
**JUMLAH PEMOTONGAN TERNAK UNGGAS MENURUT JENIS TERNAK  
 UNGGAS DI KECAMATAN SUKAKARYA  
 TAHUN 2010**

Jenis Ternak Unggas	Jumlah Pemotongan
(1)	(2)
Ayam Buras	5.901
Ayam Ras	47.452
Itik	785
<b>JUMLAH</b>	<b>54.138</b>

Sumber: Seksi PMD Kantor Camat Sukakarya

TABEL 4.9  
**JUMLAH PRODUKSI DAGING MENURUT JENIS TERNAK  
 DI KECAMATAN SUKAKARYA  
 TAHUN 2010 (Kg)**

Jenis Ternak	Produksi Daging
(1)	(2)
Kerbau	
Sapi	20.750
Kambing	4.530
Domba	
<b>JUMLAH</b>	<b>25.280</b>

Sumber: Seksi PMD Kantor Camat Sukakarya

**TABEL 4.10**  
**PRODUKSI DAGING UNGGAS MENURUT JENIS UNGGAS DI KECAMATAN**  
**SUKAKARYA**  
**TAHUN 2010 (Kg)**

Jenis Ternak Unggas	Produksi Daging
(1)	(2)
Ayam Buras	6.107
Ayam Ras	48.325
Itik	790
<b>JUMLAH</b>	<b>55.222</b>

Sumber: Seksi PMD Kantor Camat Sukakarya

**TABEL 4.11**  
**PRODUKSI TELUR MENURUT JENIS TERNAK UNGGAS**  
**DI KECAMATAN SUKAKARYA**  
**TAHUN 2010 (Kg)**

Jenis Ternak Unggas	Produksi Telur
(1)	(2)
Ayam Buras	8.092
Ayam Ras	
Itik	5.258
<b>JUMLAH</b>	<b>13.350</b>

Sumber: Seksi PMD Kantor Camat Sukakarya



TABEL 4.12  
**JUMLAH PETANI IKAN, NELAYAN, PERAHU MOTOR, PERAHU TANPA  
MOTOR DI KECAMATAN SUKAKARYA  
TAHUN 2010**

Uraian	Jumlah
(1)	(2)
Petani Ikan	53
Nelayan	636
Perahu Motor	230
Perahu Tanpa Motor	17

Sumber: Seksi PMD Kantor Camat Sukakarya

TABEL 4.13  
 JUMLAH ALAT PENANGKAPAN IKAN  
 DI KECAMATAN SUKAKARYA  
 TAHUN 2010

Alat Penangkapan Ikan	Jumlah
(1)	(2)
Jaring Ingsang	15
Pancing Biasa	207
Pancing Tunda	68
Pancing Rawai	16
Pukat Pantai	7
Lainnya	27
<b>JUMLAH</b>	<b>340</b>

Sumber: Seksi PMD Kantor Camat Sukakarya

**TABEL 4.14**  
**JUMLAH PRODUKSI BUDIDAYA IKAN DAN PERAIRAN UMUM DI**  
**KECAMATAN SUKAKARYA TAHUN 2010**

Uraian	Jumlah Produksi (ton)
(1)	(2)
Budidaya Ikan	1,20
Perairan Umum	9,00
<b>JUMLAH</b>	<b>10,,20</b>

Sumber: Seksi PMD Kantor Camat Sukakarya

**TABEL 4.15**  
**PERKEMBANGAN JUMLAH PRODUKSI PERIKANAN DARAT DAN LAUT DI**  
**KECAMATAN SUKAKARYA**  
**TAHUN 2000 - 2010 (TON)**

Tahun	Perikanan Darat	Perikanan Laut
(1)	(2)	(3)
2002	23,55	1.413,50
2003	16,20	927,50
2004	3,40	1.840,10
2005	0,00	1.521,20
2006	1,80	1.095,68
2007	5,10	1.540,20
2008	10,20	3.275,70
2009	10,20	3.275,70
2010	1.602,00	793.071,00

Sumber: Seksi PMD Kantor Camat Sukakarya

TABEL 4.16  
 LUAS LAHAN POTENSI UNTUK USAHA  
 PERIKANAN DARAT KECAMATAN SUKAKARYA  
 TAHUN 2010

Uraian	Luas Area (Ha)
(1)	(2)
Kolam	5
Tambak	45,16
<b>JUMLAH</b>	<b>50,16</b>

Sumber: Seksi PMD Kantor Camat Sukakarya

**TABEL 4.17**  
**PERKEMBANGAN LUAS AREA PERIKANAN DARAT**  
**DI KECAMATAN SUKAKARYA**  
**TAHUN 2000 - 2010**

Tahun	Luas Area		
	Kolam	Tambak	Jumlah
(1)	(2)	(3)	(4)
2002	1,81	9,70	11,51
2003	1,81	9,70	11,51
2004	0,90	14,50	15,40
2005	0,90	14,50	15,40
2006	0,90	14,50	15,41
2007	0,70	18,75	19,45
2008	2,00	14,88	16,88
2009	3,39	15,26	18,65
2010	3,63	12,47	16,10

Sumber: Seksi PMD Kantor Camat Sukakarya

**TABEL 4.18**  
**PERKEMBANGAN JUMLAH PETANI IKAN DAN NELAYAN**  
**DI KECAMATAN SUKAKARYA**  
**TAHUN 2001 - 2010**

Tahun	Petani Ikan	Nelayan	Jumlah
(1)	(2)	(3)	(4)
2002	42	507	549
2003	19	528	547
2004	19	505	524
2005	46	578	624
2006	95	487	582
2007	35	547	582
2008	38	483	521
2009	32	636	668
2010	52	636	689

Sumber: Seksi PMD Kantor Camat Sukakarya

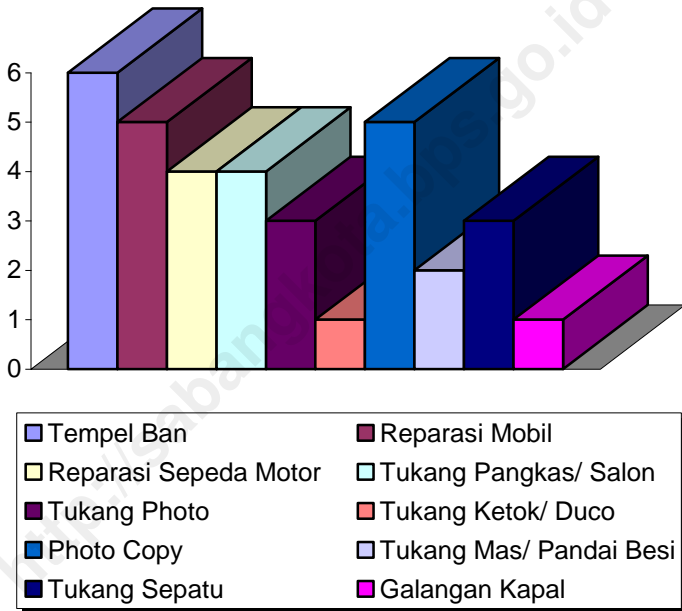


# INDUSTRI





**GAMBAR 5**  
**JUMLAH INDUSTRI LOGAM, MESIN, KIMIA DAN ANEKA (ILMKA) SEKTOR**  
**JASA INDUSTRI DI KECAMATAN SUKAKARYA**  
**TAHUN 2009**



**TABEL 5.1**  
**JUMLAH INDUSTRI MAKANAN DAN MINUMAN**  
**MENURUT JENIS DI KECAMATAN SUKAKARYA**  
**TAHUN 2010**

Jenis Industri	Jumlah
(1)	(2)
1. Es Batu	1
2. Tahu/Tempe	6
3. Minyak Kelapa	0
4. Roti/Kue Basah	30
5. Bubuk Kopi	2
6. Pengasapan Kopra	0
7. Dodol Jahe	2
8. Sirop Jahe	-
9. Kerupuk Ikan	-
10. Keripik Pisang/Ubi	2
11. Limun	1

Sumber: Seksi Pelayanan Umum Kantor Camat Sukakarya

**TABEL 5.2**  
**JUMLAH INDUSTRI LOGAM, MESIN, KIMIA (ILMKA) DAN ANEKA SEKTOR**  
**JASA INDUSTRI DI KECAMATAN SUKAKARYA TAHUN 2010**

Jenis Industri	Jumlah
(1)	(2)
1. Tempel Ban	30
2. Reparasi Mobil	10
3. Reparasi Sepeda Motor	12
4. Tukang Pangkas/ Salon	7
5. Tukang Photo	3
6. Tukang Ketok/ Duko	-
7. Photo Copy	10
8. Tukang Mas/ Pandai Besi	3
9. Tukang Sepatu	3
10. Galangan Kapal	2

Sumber: Seksi Pelayanan Umum Kantor Camat Sukakarya

TABEL 5.3  
**JUMLAH INDUSTRI HASIL PERTANIAN, KEHUTANAN (IHPK) SEKTOR  
 KERAJINAN DI KECAMATAN SUKAKARYA  
 TAHUN 2010**

Jenis Industri	Jumlah
(1)	(2)
1. Sapu Ijuk/Lidi	1
2. Kerajinan Rotan/Pengawetan rotan	-
3. Arang Batok	2
4. Sabut Kelapa	-
5. Alat Rumah Tangga/Bangunan dari kayu	10

Sumber: Seksi Pelayanan Umum Kantor Camat Sukakarya

TABEL 5.4  
 JUMLAH INDUSTRI ANEKA SEKTOR BANGUNAN  
 DI KECAMATAN SUKAKARYA  
 TAHUN 2010

Jenis Industri	Jumlah
(1)	(2)
1. Batu Bata	-
2. Alat Bangunan dari Semen/Tegel	-
3. Kerajinan dari Semen/Pot Bunga	3

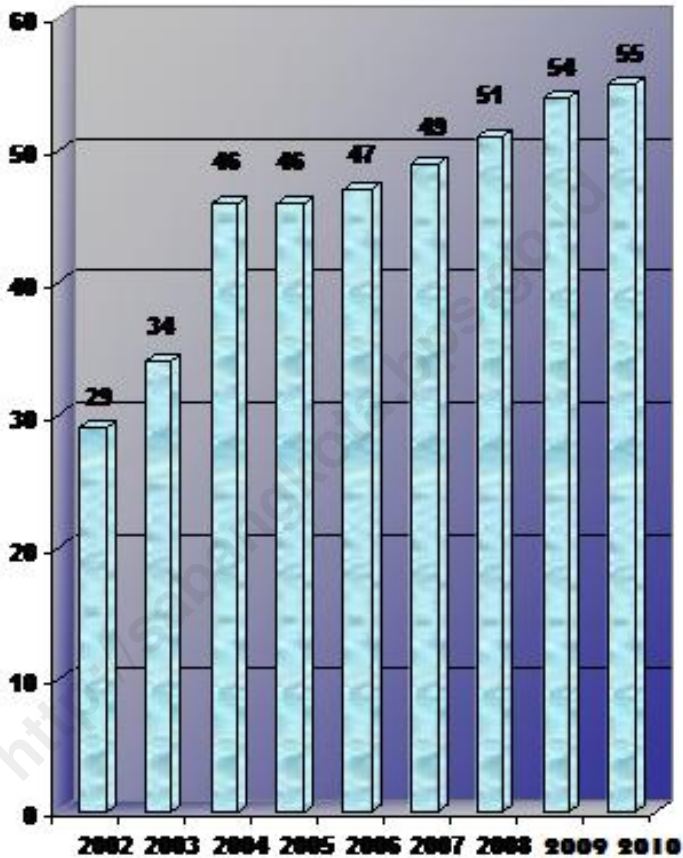
Sumber: Seksi Pelayanan Umum Kantor Camat Sukakarya

# VI VI

## PERDAGANGAN



GAMBAR 6  
PERKEMBANGAN JUMLAH KOPERASI MENURUT JENIS  
DI KECAMATAN SUKAKARYA TAHUN 2002 -2010



**TABEL 6.1**  
**JUMLAH PERUSAHAAN YANG MEMILIKI SURAT IZIN USAHA**  
**PERDAGANGAN (SIUP) DI KECAMATAN SUKAKARYA**  
**TAHUN 2010**

Uraian	Jumlah Perusahaan
(1)	(2)
Perusahaan Besar	5
Perusahaan Kecil	58
Perusahaan menengah	8
<b>JUMLAH</b>	<b>31</b>

Sumber: Seksi Pelayanan Umum Kantor Camat Sukakarya



TABEL 6.2  
 JUMLAH KOPERASI MENURUT JENIS  
 DI KECAMATAN SUKAKARYA  
 TAHUN 2010

Kecamatan	Jumlah
(1)	(2)
KUD	2
Koperasi Lainnya	37
<b>JUMLAH</b>	<b>39</b>

Sumber: Seksi Pelayanan Umum Kantor Camat Sukakarya

**TABEL 6.3**  
**PERKEMBANGAN JUMLAH KOPERASI MENURUT JENIS**  
**DI KECAMATAN SUKAKARYA TAHUN 2001 - 2009**

Tahun	Jenis Koperasi		Jumlah
	KUD	Non KUD	
(1)	(2)	(3)	(4)
2002	2	27	29
2003	2	32	34
2004	2	44	46
2005	2	44	46
2006	2	45	47
2007	2	47	49
2008	2	49	51
2009	2	52	54
2010	2	53	55

Sumber: Seksi Pelayanan Umum Kantor Camat Sukakarya

**TABEL 6.4**  
**NAMA HOTEL DAN LOSMEN YANG TERDAPAT**  
**DI KECAMATAN SUKAKARYA TAHUN 2010**

Nama	Lokasi	Tarif (Rp)	Jumlah Kamar	
(1)	(2)	(3)	(4)	
1. Hotel Holiday	Kota	VIP	425.000	12
	Sabang	Standar	200.000	12
		Ekonomi A	125.000	10
		Ekonomi B	80.000	2
		Ekonomi C	50.000	2
2. Hotel Samudera	Kota	VIP	160.000	2
	Sabang	Biasa	150.000	9
3. Hotel Putri Salju	Kota	Suite	220.000	4
	Sabang	Deluxe	165.000	5
4. Losmen Pulau Jaya	Kota Sabang	VIP A	170.000	7
		VIP B	110.000	3
		Ekonomi A	112.500	1
		Ekonomi B	85.500	5
		Ekonomi C	60.000	2
5. Nagoya Inn	Kota Sabang	VIP	325.000	1
		Standar A	300.000	3
		Standar B	250.000	5
		Standar C	225.000	1

Lanjutan Tabel 6.4

Nama	Lokasi	Tarif (Rp)	Jumlah Kamar	
(1)	(2)	(3)	(4)	
6. Losmen PUM	Kota Sabang	Ekonomi A	100.000	3
		Ekonomi B	50.000	8
		Ekonomi C	60.000	2
		Ekonomi D	75.000	1
7. Losmen Sabang Merauke	Kota Sabang	Ekonomi A	40.000	6
		Ekonomi B	40.000	6
8. Hotel Kartika	Kota Sabang	VIP	200.000	10
		Standar	100.000	4
9. Sabang Guest House	Kota Sabang	Deluxe	250.000	2
		Single	150.000	1
		Twin	250.000	2
10. Wisma Airud	Kota Sabang	VIP	150.000	2
		Standar A	100.000	1
		Standar B	110.000	2
		Ekonomi B	80.000	1
11. Wisma LANUDAL	Kota Sabang	VIP	75.000	4
		Standar	50.000	2
12. Losmen Mentari	Kota Sabang	Standar	100.000	7
13. Santai Sumur Tiga	Ie Meulee	Standar	210.000	3
		Bungalow	275.000	9
		Family	275.000	1

Lanjutan Tabel 6.4

Nama	Lokasi	Tarif (Rp)	Jumlah Kamar	
(1)	(2)	(3)	(4)	
14. Cassa Nemo	Ie Meulee	VIP	260.000	1
		Standar	220.000	4
15. Losmen Calok	Kota Bawah Barat	Suite	225.000	2
		Room	180.000	2
16. Perdana Beach Hotel	Sumur Tiga	VIP	200.000	3
		Standar	200.000	8
17. Dirgantara Guest House	Jalan Diponegoro	Deluxe	300.000	4
		Superior	260.000	1
		Standar A	180.000	3
		Standar B	120.000	8
18. Mess Hanafiah	Kota Atas	Standar	140.000	8
19. Losmen Sabang Jaya	Kota Sabang	VIP	120.000	3
		Standar	60.000	1
		Ekonomi A	40.000	8
		Ekonomi B	20.000	1

Sumber: Dinas Pariwisata Kota Sabang

**TABEL 6.5**  
**NAMA COTTAGE DAN BUNGALOW YANG TERDAPAT**  
**DI KECAMATAN SUKAKARYATAHUN 2010**

Nama	Lokasi	Tarif (Rp)	Jumlah Kamar	
(1)	(2)	(3)	(4)	
<b>COTTAGE</b>				
1. Gapang Resort Cottages	Gapang	Baramundi	250.000	1
		Emperor	110.000	1
		Morish	175.000	3
		Standar	85.000	8
		Ekonomi A	50.000	1
		Ekonomi C	50.000	4
2. Leguna Resort Cottages	Kota Sabang	Junior Suit	250 000	1
		Family	225 000	8
		Standar	150 000	17
		Ekonomi	85 000	1
3. Monle Cottage	Sumur Tiga	Standar	150.000	4
<b>BUNGALOW</b>				
1. Ramadilla Bungalow	Gapang	Ekonomi	40 000	3
2. Gapang Jaya	Gapang	Ekonomi	40 000	5
3. Bara Kuda Bungalow	Gapang	Ekonomi	40.000	4
4. Flamboyan Bungalow	Lhong Angen	Ekonomi A	40 000	4
		Ekonomi B	40.000	3
5. Erik Bungalow	Iboih	Ekonomi	40.000	3
6. Arina Bungalow	Iboih	Ekonomi	50.000	5
7. Dolphin Bungalow	Iboih	Ekonomi	60.000	4
8. Bungalow Mama	Iboih	Ekonomi	60.000	2
9. Zulfikar Bungalow	Iboih	Ekonomi	60.000	3
10. Razali Bungalow	Iboih	Ekonomi A	70.000	1
		Ekonomi B	80.000	4

Lanjutan Tabel 6.5

Nama	Lokasi	Tarif (Rp)	Jumlah Kamar
(1)	(2)	(3)	(4)
11. Julia Bungalow	Iboih	Ekonomi 80.000	10
12. Oong Bungalow	Iboih	Ekonomi 80.000	10
13. Kak Nong Bungalow	Iboih	Ekonomi 40.000	1
14. Marlboro Bungalow	Iboih	Ekonomi 40.000	1
15. Fatimah Bungalow	Iboih	Ekonomi 50.000	10
16. Ermalini	Iboih	Ekonomi 40.000	3
17. Ramlan Hasan Bungalow	Iboih	Ekonomi 40.000	1
18. Syamsul Bungalow	Iboih	Ekonomi 40.000	1
19. Ibrahim Bungalow	Iboih	Ekonomi 40.000	3
20. Fatimah Murdani Bungalow	Iboih	Ekonomi 50.000	3
21. Abrar Umar Bungalow	Iboih	Ekonomi 50.000	3

Sumber: Dinas Kebudayaan dan Pariwisata Kota Sabang

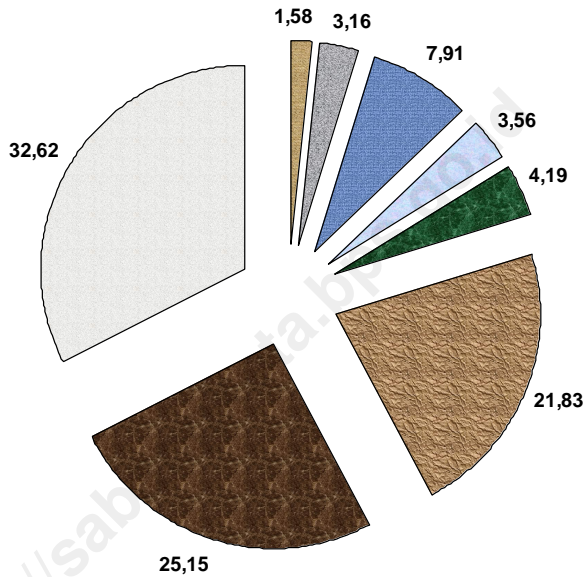
# VII VII

## PERHUBUNGAN DAN KOMUNIKASI





**GAMBAR 7**  
**PERSENTASE PESAWAT TELEVISI MENURUT KELURAHAN**  
**DI KECAMATAN SUKAKARYA TAHUN 2010**



TABEL 7.1  
**JUMLAH KAPASITAS DAN SAMBUNGAN TELEPON  
 DI KECAMATAN SUKAKARYA  
 TAHUN 2010**

Uraian	Jumlah*
(1)	(2)
Kapasitas	
Tersambung	943
<b>Jumlah</b>	<b>943</b>

Sumber: Seksi Pelayanan Umum Kantor Camat Sukakarya

# VIII VIII

## KEUANGAN & HARGA - HARGA



**TABEL 8.1**  
**REALISASI BELANJA APARATUR PEMERINTAH MENURUT JENIS**  
**PEMBELANJAAN DI KECAMATAN SUKAKARYA**  
**TAHUN ANGGARAN 2010 (RUPIAH)**

Jenis Belanja Aparatur Pemerintah	Jumlah (Rp)
(1)	(2)
Belanja	3.380.812.277
I. Belanja Tak Langsung	2.057.234.077
Belanja Pegawai	2.057.234.077
II Belanja Langsung	1.323.578.200
Belanja Pegawai	345.636.000
Belanja Barang dan Jasa	736.342.200
Belanja Modal	241.600.000

Sumber : Dokumen Anggaran Satuan Kerja (DASK) Kecamatan Sukakarya