

3-89-10.582

LABEL SEMENTARA
SENSUS BARANG 2014

Ruang	ID	Lokasi	Petugas
B2309	121.0191.5263	CB26	NOV

33290.080

KEC KETANGGUNGAN DA 1987 KAB BREBES



3329 A 8809

KECAMATAN KETANGGUNGAN DALAM ANGKA 1987

OLEH
Dinas Statistik Kecamatan

BREBES

JAWA TENGAH

31
Kec.
Ind.
Biro Pusat Statistik

KATA PENGANTAR.

Assalamu'alaikum wr. wb.

Puji syukur kami panjatkan kehadirat Tuhan Yang Maha Esa, dengan rahmatnya kami dapat menerbitkan buku Kecamatan Ketanggungan Dalam Angka tahun 1987. Penerbitan buku ini merupakan lanjutan dari penerbitan tahun 1986 yang lalu.

Maksud dan tujuan dari penerbitan ini adalah menyediakan data yang nantinya diharapkan dapatlah dipakai dalam perencanaan pembangunan.

Seperti dalam moto " Data itu sulit dan mahal, tetapi lebih sulit dan mahal membangun tanpa data. ", mudah-mudahan buku yang sederhana ini dapat membantu.

Berhasilnya penerbitan ini berkat bimbingan dan bantuan Bapak Kepala Kantor Statistik Kab. Brebes beserta Staf, Bapak Camat/Kepala Wilayah Kecamatan Ketanggungan Kab. Dati II Brebes, Kepala Dinas/Jawatan tingkat Kecamatan serta dari Kepala desa se Kecamatan Ketanggungan.

Pada kesempatan yang baik ini ingin kami sampaikan terimakasih kepada semua pihak yang telah ikut membantu / berpartisipasi dalam penerbitan ini.

Kami percaya buku ini masih banyak kekurangannya, maka kami mohon saran/kritik untuk perbaikan pada penerbitan yang akan datang.

Demikian semoga bermanfaat.

Wassalamu'alaikum wr. wb.

Ketanggungan, - Juli 1988.

Mantri Statistik
Kecamatan Ketanggungan.

MURJADI.
NIP. 540065091

KATA SAMBUTAN.

Assalamu'alaikum wr. wb.

Seperti kita ketahui bersama bahwa pembangunan Negara kita bertujuan untuk membangun manusia seutuhnya.

Pembangunan tersebut akan terwujud apabila didukung oleh Sarana dan Prasarana yang memadai, dan salah satu Prasarana yang tidak kalah pentingnya adalah tersedianya data statistik yang mutakhir dan dipercaya.

Atas prakarsa Mantri Statistik Kecamatan Ketanggungan telah dapat menerbitkan sebuah buku dengan judul Kecamatan Ketanggungan dalam angka tahun 1987, kami sambut dengan gembira.


Dengan terbitnya buku ini maka dapatlah diambil manfaatnya, terutama kepada para perencana pembangunan baik Pemerintah maupun Swasta dalam mengambil keputusan garis-garis kebijaksanaan pembangunan terutama untuk daerah Kecamatan Ketanggungan Kab. Dati II Brebes.

Kami harapkan kepada rekan-rekan Kepala Dinas/Jawatan tingkat kecamatan dapatlah pembantu usaha ini untuk melengkapinya pada penerbitan-penerbitan mendatang.

Semoga buku ini bermanfaat bagi kita semua.

Amin, Amin, Amin Ya Robbal 'Alamin.

Wassalamu'alaikum wr. wb.



Ketanggungan, Juli 1988.

Camat Kepala Wilayah

CAMAT
KETANGGUNGAN

Drs. BAMBANG MURYANTORO.

BREBES. 010072580.

I. Kata Pengantar
 II. Kata Sambutan
 III. Peta Kecamatan
 IV. Daftar Isi

Nomor tabel	Uraian	Halaman
1	2	3
	BAB I. LETAK DAN GEOGRAFIS.	
I.1.	Letak dan geografis Kec. Ketanggungan Kab. Dati II Brebes tahun 1987	1
I.2.	Luas tanah sawah di Kec. Ketanggungan Kab. Dati II Brebes akhir th. 1987	2
Diagram 1	Proporsi Luas tanah sawah di Kecamatan Ketanggungan Kab. Dati II Brebes akhir tahun 1987	3
I.3.	Luas tanah kering di Kec. Ketanggungan Kab. Dati II Brebes akhir th. 1987	4
I.4.	Luas daerah/wilayah Kec. Ketanggungan Kab. Dati II Brebes pada akhir th. 1987	5
Diagram 2	Proporsi luas tanah menurut penggunaannya di Kec. Ketanggungan Kab. Dati II Brebes akhir tahun 1987	6
I.5.	Banyaknya Dukuh, Rukun Warga dan Rukun Tetangga di Kec. Ketanggungan Kab. Dati II Brebes-akhir tahun 1987	7
I.6.	Banyaknya Curah hujan dan hari hujan di Kec. Ketanggungan Kab. Dati II Brebes dalam tahun 1987	8-9
Diagram 3	Grafik Banyaknya curah hujan di kecamatan Ketanggungan Kab. Dati II Brebes dalam tahun 1987	10
Diagram	Grafik banyaknya hari hujan di Kecamatan Ketanggungan Kab. Dati II Brebes dalam tahun 1987	11

1	2	3
	<u>BAB II. PEMERINTAHAN.</u>	
II.1.	Jumlah Balai desa, Kantor desa dan Klasifikasi desa di Kec. Ketanggungan Kab. Dati II Brebes akhir tahun 1987	12
II.2.	Luas tanah bengkok dan tanah kas desa di Kec. Ketanggungan Kab. Dati II Brebes akhir tahun 1987	13
II.3.	Jumlah Kepala Desa dan perangkatnya di Kec. Ketanggungan Kab. Dati II Brebes akhir tahun 1987	14-16
	<u>BAB III. PENDUDUK DAN ANGKATAN KERJA.</u>	
III.1.	Jumlah Penduduk desa menurut kelompok umur dan kelamin di Kec. Ketanggungan Kab. Dati II Brebes akhir tahun 1987	17-22
III.2.	Jumlah Penduduk Kecamatan menurut kelompok umur dan kelamin di Kec. Ketanggungan Kab. Dati II Brebes akhir tahun 1987	23
Diagram 5	Piramida penduduk Kecamatan Ketanggungan Kab. Dati II Brebes akhir th. 1987	24
III.3.	Jumlah Penduduk WNI dan WNA di Kecamatan Ketanggungan Kab. Dati II Brebes akhir tahun 1987	25
III.4.	Jumlah Penduduk WNA menurut Kebangsaannya di Kec. Ketanggungan Kab. Dati II Brebes akhir tahun 1987	26
III.5.	Jumlah Penduduk WNI Keturunan Asing di Kec. Ketanggungan Kab. Dati II Brebes akhir tahun 1987	27
III.6.	Kepadatan Penduduk/Km ² dan Rata-2 jiwa/KK di Kec. Ketanggungan Kab. Dati II Brebes akhir tahun 1987	28
III.7.	Jumlah Kelahiran dan kematian Penduduk di Kec. Ketanggungan Kab. Dati II Brebes dalam tahun 1987	29

1	2	3
III.8.	Jumlah Nikah, Talak, Cerai dan Rujuk di Kec. Ketanggungan Kab. Dati II Brebes dalam tahun 1987	30
III.9.	Jumlah Pemeluk Agama di Kec. Ketanggungan Kab. Dati II Brebes akhir tahun 1987	31
III.10.	Matapencarian penduduk (bagi umur 10 tahun keatas) di Kec. Ketanggungan Kab. Dati II Brebes akhir tahun 1987	32-33
BAB IV. <u>S O S I A L</u> .		
IV.1.	Jumlah Sekolah, Guru dan Murid STK & SD di Kec. Ketanggungan Kab. Dati II Brebes akhir tahun 1987	34
IV.2.	Jumlah Sekolah, Guru dan Murid SMP & SMA di Kec. Ketanggungan Kab. Dati II Brebes akhir tahun 1987	35
IV.3.	Jumlah Sekolah, Guru dan Murid Madr. Ibtidaiyah dan Madr. Tsanawiyah di Kecamatan Ketanggungan Kab. Dati II Brebes akhir tahun 1987	36
IV.4.	Jumlah Sekolah, Guru dan Murid SMTA Kejuruan & Madr. Aliyah di Kec. Ketanggungan Kab. Dati II Brebes akhir tahun 1987	37
IV.5.	Pendidikan Penduduk (bagi umur 5 th keatas) di Kec. Ketanggungan Kab. Dati II Brebes akhir tahun 1987	38-39
IV.6.	Jumlah Gugusdepan dan Anggota Pramuka di Kec. Ketanggungan Kab. Dati II Brebes akhir tahun 1987	40-41
IV.7.	Sama Kesehatan yang ada di Kecamatan Ketanggungan Kab. Dati II Brebes akhir tahun 1987	42-43
IV.8.	Jumlah Akseptor Keluarga Berencana di Kecamatan Ketanggungan Kab. Dati II Brebes akhir tahun 1987	44

1	2	3
IV.9.	Jumlah rumah penduduk menurut dindingnya di Kec. Ketanggungan Kab. Dati II Brebes akhir tahun 1987	45
IV.10.	Jumlah tempat ibadah penduduk di Kecamatan Ketanggungan Kab. Dati II Brebes akhir tahun 1987	46
BAB V. <u>PERTANIAN.</u>		
V.1.	Sarana Pengairan yang ada di Kecamatan Ketanggungan Kab. Dati II Brebes akhir tahun 1987	47
V.2.	Luas panen dan Produksi Padi dan Jagung di Kec. Ketanggungan Kab. Dati II Brebes dalam tahun 1987	48
V.3.	Luas panen dan produksi Ketelapohon dan Ketela rambat di Kec. Ketanggungan Kab. Dati II Brebes dalam tahun 1987	49
V.4.	Luas panen dan produksi Kacang tanah & Kedelai di Kec. Ketanggungan Kab. Dati II Brebes dalam tahun 1987	50
V.5.	Luas panen dan produksi Bawangmerah dan Lombok di Kec. Ketanggungan Kab. Dati II Brebes dalam tahun 1987	51
V.6.	Jumlah pohon dan produksi Kelapa di Kec. Ketanggungan Kab. Dati II Brebes dalam tahun 1987	52
V.7.	Jumlah Unggas di Kec. Ketanggungan Kab. Dati II Brebes akhir tahun 1987	53
V.8.	Jumlah ternak besar dan kecil di Kecamatan Ketanggungan Kab. Dati II Brebes pada akhir tahun 1987	54
BAB VI. <u>INDUSTRI.</u>		

1	2	3
VI.1.	Jumlah Perusahaan Industri menurut jenisnya di Kec. Ketanggungan Kab. Dati II Brebes akhir tahun 1987	55
BAB VII. <u>PERHUBUNGAN.</u>		
VII.1.	Panjang jalan dan jumlah jembatan di Kecamatan Ketanggungan Kab. Dati II Brebes akhir tahun 1987	56-57
VII.2.	Jumlah Kendaraan tidak bermotor di Kec. Ketanggungan Kab. Dati II Brebes akhir tahun 1987	58
VII.3.	Jumlah Kendaraan bermotor di Kecamatan Ketanggungan Kab. Dati II Brebes akhir tahun 1987	59
VII.4.	Jumlah pesawat Radio dan Televisi di Kec. Ketanggungan Kab. Dati II Brebes akhir tahun 1987	60
BAB VIII. <u>PEREKONOMIAN.</u>		
VIII.1.	Jumlah Pasar, Toko/Kios/Warung, BUUD dan KUD di Kec. Ketanggungan Kab. Dati II Brebes akhir tahun 1987	61
VIII.2.	Jumlah Koperasi Simpan Pinjam, Badan-2 Kredit, Lumbung desa dan Rumah/Warung makan di Kec. Ketanggungan Kab. Dati II Brebes akhir tahun 1987	62
VIII.3.	Jumlah Sarana Perekonomian Lainnya yang ada di Kec. Ketanggungan Kab. Dati II Brebes pada akhir tahun 1987	63



BAB. I

LETAK GEOGRAFIS

<https://brebeskab.bp.go.id>

Tabel I.1.

Letak dan geografis.

Kecamatan Ketanggungan Kab. Dati II Brebes terletak di:

Sebelah Barat : Kec. Banjarharjo dan Kec. Kersana
 Sebelah Timur : Kec. Larangan
 Sebelah Selatan : Kec. Bantarkawung dan Kec. Salem
 Sebelah Utara : Kec. Tanjung

Luas wilayah/Daerah Kecamatan Ketanggungan = 14.097 Ha
 atau seluas 140,97 Km². yang terdiri atas:

Tanah Sawah : 6.041 Ha dengan
 - Irigasi teknis : 1.649 Ha
 - Irigasi $\frac{1}{2}$ teknis : 1.097 Ha
 - Irigasi Sederhana : 706 Ha
 - Tadah hujan : 2.589 Ha

Tanah Kering : 3.194 Ha digunakan untuk:
 - Pekarangan/Bangunan : 1.243 Ha
 - Tegalan/Kebunan : 1.901 Ha
 - Padang gembala : 50 Ha
 - Tambak/Kolam : - Ha

Hutan Negara : 4.168 Ha

Perkebunan Negara/Swasta : - Ha

Lain-lain : 1.504 Ha.

Ibukota Kecamatan Ketanggungan dilalui jalan Propinsi jurusan Jakarta - Purwokerto, yang merupakan jalan pintas (tidak lewat Tegal), langsung dari Pejagan ke Prupuk, dengan kondisi jalan yang baik (kelas II).

Luas tanah sawah di Kec. Ketanggungan
Kabupaten Dati II Brebes
akhir tahun 1987.


Tabel I.2.

Desa:	Irigasi teknis	Irigasi _{1/2} teknis	Irigasi Sederhana	Tadah hujan	Jumlah
1	2	3	4	5	6
1. Jemasih	-	-	150	149	299
2. Ciseuruh	70	34	-	100	204
3. Sindangjaya	-	42	-	192	234
4. Pamedaran	-	-	-	180	180
5. Cikeusal kdl	-	-	24	315	339
6. Cikeusal lor	-	-	-	418	418
7. Buara	-	-	-	426	426
8. Kr. bandung	111	-	-	8	119
9. Baros	272	72	14	49	407
10. Kubangsari	101	47	-	542	690
11. Kubangjati	89	8	-	10	107
12. Tanggungsari	-	20	30	4	54
13. Dukuhbadag	59	-	-	-	59
14. Kubangwungu	428	23	-	23	474
15. Dukuh tengah	156	83	-	-	239
16. Ketanggungan	200	320	45	173	738
17. Ciduwet	-	127	-	-	127
18. Bulakelor	163	321	443	-	927
Jumlah	1649	1097	706	2589	6041

Sumber data: EPT Hasil ST 1983.

PROPORSI LUAS TANAH SAWAH DI
KEC. KETANGJUNGAN KAB. ADITYA WIRARATNA BREBES
AKHIR TAHUN 1987.

Diagram 1.



Luas tanah kering di Kec. Ketanggungan
Kabupaten Dati II Brebes
akhir tahun 1987.

Tabel I.3.

D e s a	Pekarangan/Bangunan	Tegalan/Kebun-an	Padang Gembala	Tambak/Kolam	Jumlah
1	2	3	4	5	6
1. Jemasih	16	100	-	-	116
2. Ciseuruh	33	137	-	-	170
3. Sindangjaya	22	43	-	-	45
4. Pamedaran	60	50	-	-	110
5. Cikeusal Kidul	36	519	-	-	555
6. Cikeusal lor	96	188	-	-	284
7. Buara	115	529	-	-	644
8. Kr. bandung	83	92	-	-	175
9. Baros	127	112	-	-	239
10. Kubangsari	64	92	50	-	206
11. Kubangjati	61	-	-	-	61
12. Tanggungsari	21	-	-	-	21
13. Dukuhbadag	40	-	-	-	40
14. Kubangwungu	54	-	-	-	54
15. Dukuhtengah	99	-5	-	-	104
16. Ketanggungan	236	34	-	-	290
17. Ciduwet	28	-	-	-	28
18. Bulakelor	52	-	-	-	52
Jumlah	1243	1901	50	-	3194

Sumber data: Hasil EPT St. 1985

Luas daerah/wilayah Kec. Ketanggungan
Kabupaten Dati. II Brebes pada
akhir tahun 1987.

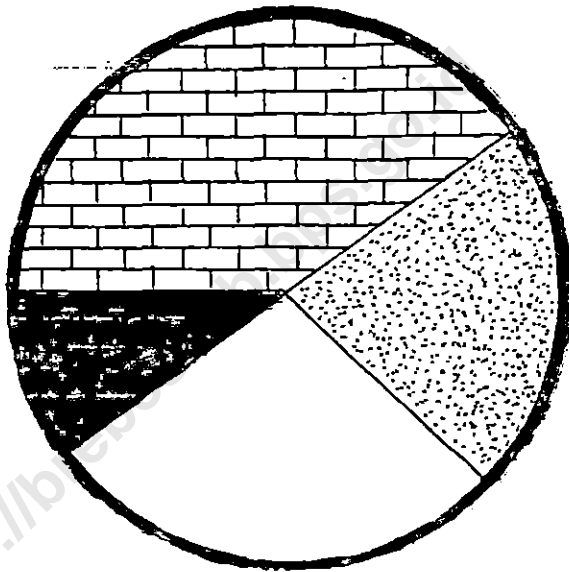
Tabel I.4.





Desa	Sawah	Kering	Hutan Nega- ra	Perkeb. Negara /Swst.	Lain- lain	Jumlah
1	2	3	4	5	6	7
1. Jemasih	299	116	700	-	108	1223
2. Ciseuruh	204	170	1396	-	18	1788
3. Sindangjaya	234	65	35	-	6	340
4. Pamedaran	180	110	1600	-	160	2050
5. Cikeusal kdl	339	555	27	-	37	958
6. Cikeusal lor	418	284	-	-	35	737
7. Buara	426	644	317	-	446	1833
8. Karangbandung	119	175	42	-	16	352
9. Baros	407	239	51	-	79	776
10. Kubangsari	690	206	-	-	305	1211
11. Kubangjati	107	61	-	-	6	164
12. Tanggungsari	54	21	-	-	4	79
13. Dukuhbadag	59	40	-	-	4	103
14. Kubangwungu	474	54	-	-	29	557
15. Dukuntengah	239	104	-	-	124	467
16. Ketanggungan	738	270	-	-	115	1123
17. Ciduwet	127	28	-	-	4	159
18. Bulakelor	927	52	-	-	8	967
Jumlah	6041	3194	4168	-	1504	14907

Sumber data: EPT Hasil ST 1983.

PROPORSI LUAS TANAH MENURUT PENGGUNAANNYA
DI KEC. KETANGGUNGAN KAB. DATI II BREBES
TAHUN 1987.

Diagram 2.



Keterangan:  Tanah Sawah
 Tanah Kering
 Hutan Negara
 Lain-lain.

Sumber data: EPT Hasil ST 1983.

Banyaknya Dukuh, Rukun Warga, dan Rukun Tetangga di Kec. Ketanggungan Kab. Dati II Brebes akhir tahun 1987.

Tabel I.5.

Desa	Dukuh	Rukun Warga (RW)	Rukun Tetangga (RT)
1	2	3	4
1. Jemasih	4	15	31
2. Ciseuruh	4	4	21
3. Sindangjaya	2	4	24
4. Pamedaran	9	5	20
5. Cikeusal kidul	5	3	19
6. Cikeusal lor	2	5	25
7. Buara	16	6	61
8. Kr. Bandung	3	7	21
9. Baros	2	4	43
10. Kubangsari	2	12	29
11. Kubangjati	1	3	15
12. Tanggungsari	1	2	8
13. Dukuhbadag	1	3	10
14. Kubangwungu	1	4	31
15. Dukuhtengah	1	5	33
16. Ketanggungan	7	16	117
17. Ciduwet	-	3	15
18. Bulakelor	1	2	20
Jumlah	62	103	545

Sumber data: Monografi desa.

Banyaknya Curah hujan dan Hari hujan
di Kec. Ketanggungan Kab. Dati II Brebes
dalam tahun 1987.

Tabel I.6.

Bulan	PU Pemali Hilir				PU Malahayu			
	Ketanggungan		Kubangwungu		Cisadap		Ciseuruh	
	CH	HH	CH	HH	CH	HH	CH	HH
1	2	3	4	5	6	7	8	9
1. Januari	670	23	684	23	581	25	877	21
2. Februari	505	19	513	19	513	21	871	15
3. Maret	108	15	139	16	259	19	155	15
4. April	225	13	257	9	220	18	232	12
5. Mei	70	11	160	12	154	10	120	8
6. Juni	56	5	90	6	86	7	46	6
7. Juli	15	3	9	5	7	4	4	1
8. Agustus	2	1	-	-	-	-	-	-
9. September	-	-	-	-	4	1	16	2
10. Oktober	11	2	-	-	12	2	-	-
11. Nopember	73	11	93	8	154	11	31	7
12. Desember	213	18	280	15	301	20	494	16
Jumlah	1948	121	2225	113	2291	138	2906	103
Rata-2/bulan	102	10	185	9	191	12	242	9

dilanjutkan.....

Lanjutan.

B u l a n	PU Malahayu		Jumlah		Rata-2/Stasi-	
	Ketanggungan		CH	HH	un * **	
	CH	HH			CH	HH
1	10	11	12	13	14	15
1. Januari	290	14	3102	106	620	21
2. Pebruari	412	14	2814	88	563	18
3. Maret	56	6	727	71	145	14
4. April	188	10	1122	62	224	12
5. M e i	85	9	589	50	118	10
6. J u n i	31	5	309	29	62	6
7. J u l i	22	2	57	15	11	3
8. Agustus	-	-	2	1	0	0
9. September	30	1	50	4	10	1
10. Oktober	8	1	31	5	6	1
11. Nopember	70	7	471	44	94	7
12. Desember	271	14	1559	83	312	17
Jumlah	1463	93	10833	558	2165	112
Rata2/bulan	122	7	903	46	180	9

Keterangan:

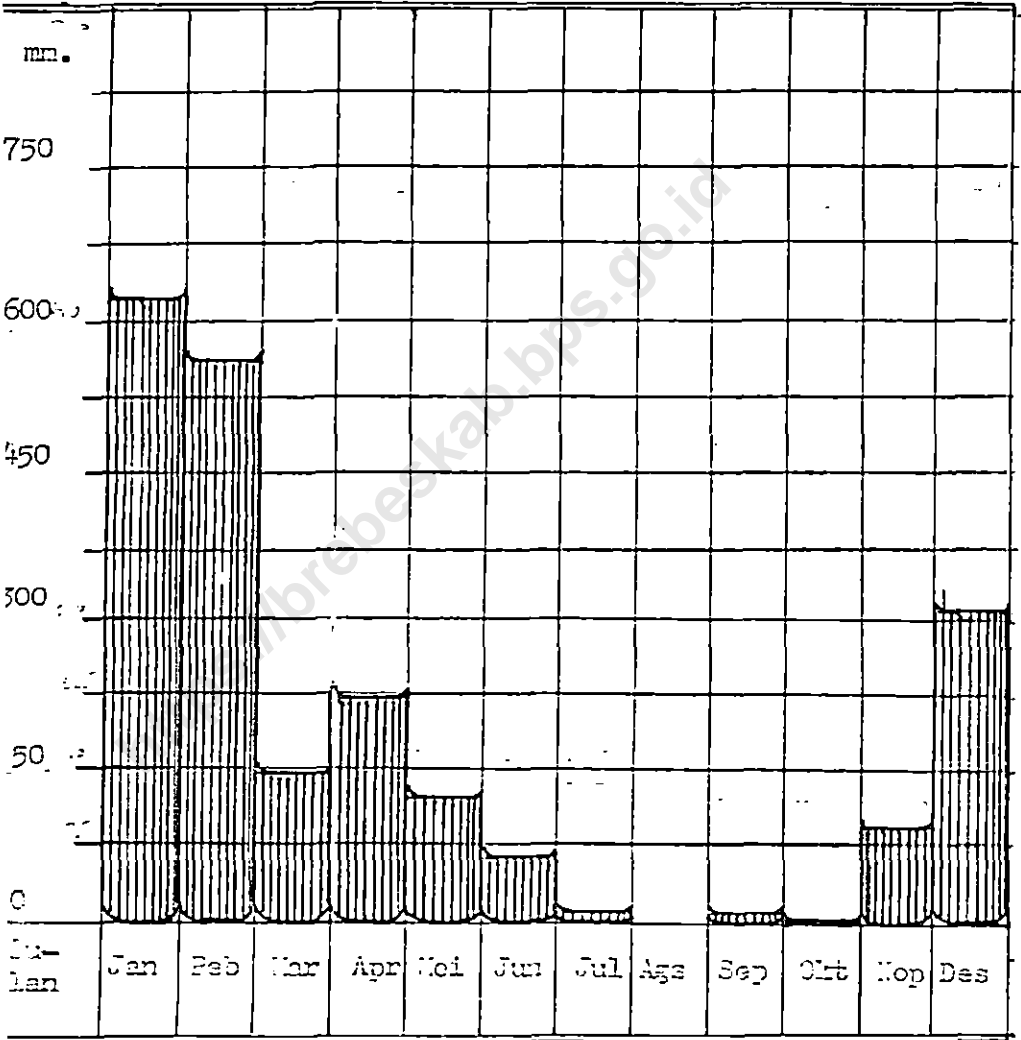
*)- CH = Curah Hujan

**)- HH = Hari Hujan

Sumber data: PU seksi Malahayu dan
PU seksi Pemali Hilir

GRAFIK BANYAKNYA CURAH HUJAN DI KEC.
KETANGGUNGKAB. ADTI II BRESES DALAM
T/HUN 1987.

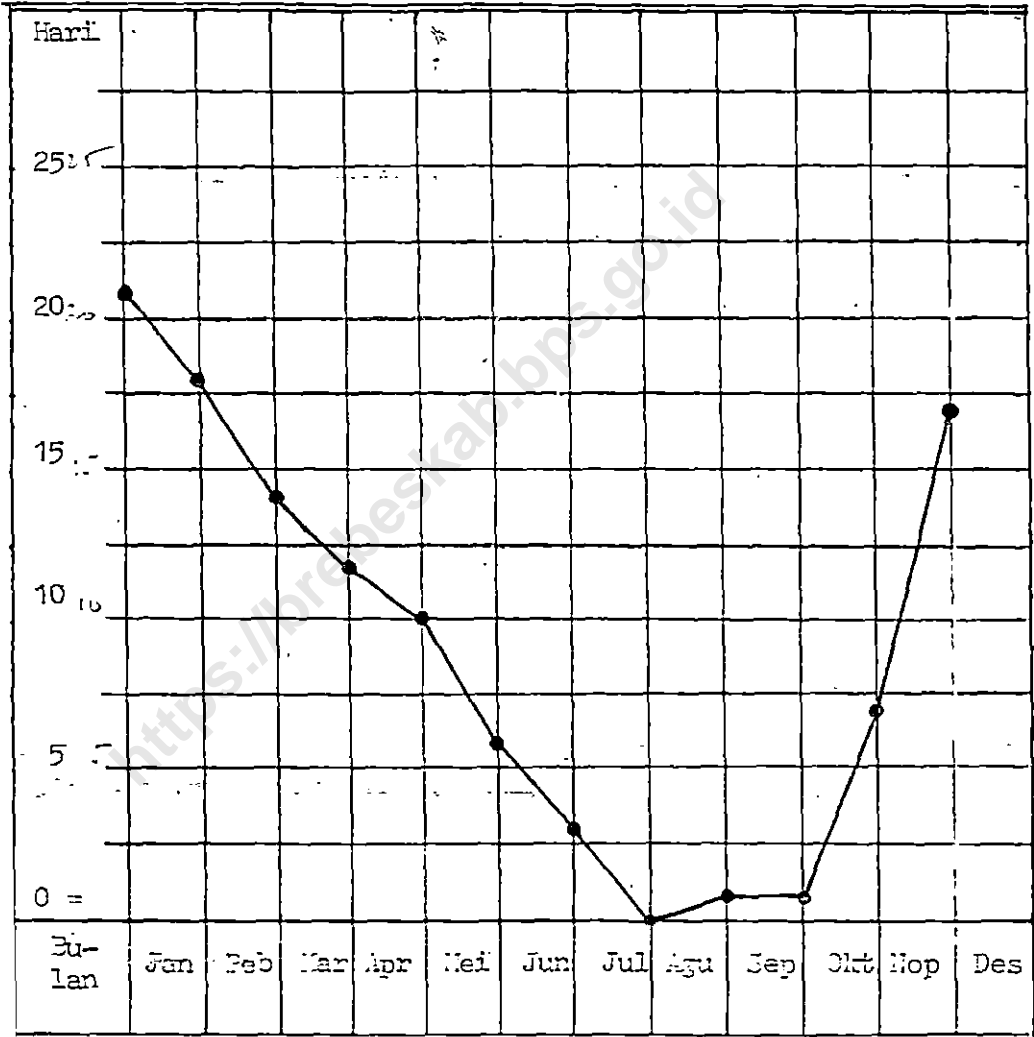
Diagram 3.



Sumber data: PU Seksi Malataya.

GRAFIK BANYAKNYA HARI HUJAN DI KEC.
KETANGGUNGAN KAB. DATI II BREBES DALAM TA-
HUN 1987.

Diagram 4.



Sumber data: PU Seksi Malahayu.



BAB. II

PEMERINTAHAN

<https://brebeskab.bp.go.id>

Jumlah Balai desa, Kantor desa dan Klasifikasi desa di Kec. Ketanggungan Kab. Dati II Brebes akhir th. 1987.

Tabel II.1.

D e s a	Balai desa	Kantor desa	Klasifikasi desa		
			Swada- ya	Swakar- ya	Swasem- bada
1	2	3	4	5	6
1. Jemasih	1	1	-	1	-
2. Ciseuruh	1	1	-	1	-
3. Sindangjaya	1	1	-	1	-
4. Pamedaran	1	1	-	1	-
5. Cikeusal kdl	1	1	-	-	1
6. Ciksusal lor	1	1	-	-	1
7. Buara	1	1	-	1	-
8. Karangbadung	1	1	-	-	1
9. Páros	1	1	-	-	1
10. Kubangsari	1	1	-	-	1
11. Kubangjati	1	1	-	-	1
12. Tanggungsari	1	1	-	-	1
13. Dukuhdadag	1	1	-	-	1
14. Kubangwungu	1	1	-	-	1
15. Dukuhtengah	1	1	-	-	1
16. Ketanggungan	1	1	-	-	1
17. Ciduwet	1	1	-	-	1
18. Bulakelór	1	1	-	-	1
Jumlah	18	18	-	5	13

Sumber data: Monografi desa.

Luas tanah bengkok dan tanah kas desa
di Kec. Ketanggungan Kab. Dati II Brebes
akhir tahun 1987.

Tabel II.2.

D e s a	tanah bengkok			tanah kas desa		
	Sawah	Kering	Tambak /kolam	Sawah	Kering	Tambak /kolam
1	2	3	4	5	6	7
1. Jemasih	-	-	-	-	-	-
2. Cisuruh	-	-	-	-	-	-
3. Sindangjaya	-	-	-	-	-	-
4. Pamedaran	-	-	-	-	-	-
5. Cikeusal kdl	-	-	-	-	-	-
6. Cikeusal lor	-	-	-	-	-	-
7. Buara	-	-	-	-	-	-
8. Karangbandung	10,455	-	-	101,500	-	-
9. Baros	4,505	-	-	-	-	-
10. Kubangsari	27,325	-	-	2,175	-	-
11. Kubangjati	4,170	-	-	-	-	-
12. Tanggungsari	7,755	-	-	-	-	-
13. Dukuhbadag	5,390	-	-	-	-	-
14. Kubangwangu	9,185	-	-	-	-	-
15. Dukuhtengah	21,085	-	-	-	0,130	-
16. Keatngungan	66,315	0,160	-	4,335	-	-
17. Ciduwet	10,785	-	-	-	-	-
18. Bulakelor	29,753	-	-	-	-	-
Jumlah	196,723	0,160	-	103,675	0,130	-

Sumber data: Monografi desa.

Jumlah Kepala desa dan peangkatnya di
Kec. Ketanggungan Kabupaten Dati II Brebes
akhir tahun 1987.

Tabel II.3.

D e s a	Kepala desa	Sekret. desa	Kaur. Pemth.	Kaur. Bang.	Kaur. Kesra
1	2	3	4	5	6
1. Jemasih	1	1	1	1	1
2. Ciseuruh	1	1	1	1	1
3. Sindangjaya	1	1	1	1	1
4. Pamedaran	1	1	1	1	1
5. Cikeusal kdl	1	1	1	1	1
6. Cikeusal lor	1	1	1	1	1
7. Buara	1	1	1	1	1
8. Karangbandung	1	1	1	1	1
9. Baros	1	1	1	1	1
10. Kubangsari	1	1	1	1	1
11. Tanggungsari	1	1	1	1	1
12. Kubangjati	1	1	1	1	1
13. Dukuhbadag	1	1	1	1	1
14. Kubangwungu	1	1	1	1	1
15. Dukuh tengah	1	1	1	1	1
16. Ketanggungan	1	1	1	1	1
17. Ciduwet	1	1	1	1	1
18. Bulakelor	1	1	1	1	1
Jumlah	18	18	18	18	18

dilanjutkan.....

Lanjutan.

D e s a	Kaur. Umum	Kaur. Keu.	Kadus	Pemb.Ur. Pemth.	Pemb.Ur. Bang.
1	7	8	9	10	11
1. Jemasih	1	1	4	-	-
2. Ciseuruh	1	1	2	-	-
3. Sindangjaya	-	1	3	-	-
4. Pamedaran	1	1	3	-	-
5. Cikeusal kdl	1	1	3	-	-
6. Cikeusal lor	1	1	3	-	-
7. Buara	-	2	6	1	-
8. Karangbandung	1	1	2	1	1
9. Baros	1	1	4	1	1
10. Kubangsari	1	1	4	1	1
11. Tanggungsari	1	1	1	-	-
12. Kubangjati	1	1	3	-	-
13. Dukuhbadag	1	1	3	1	-
14. Kubangwungu	-	1	2	-	-
15. Dukuh tengah	1	1	5	-	-
16. Ketanggungan	1	1	7	1	-
17. Ciduwet	-	1	2	-	-
18. Bulakelor	1	1	2	-	-
Jumlah	14	18	59	6	3

dिलanjutkan.....

Lanjutan.

Desa	Pemb.Ur. Kesra	Pemb.Ur. Umum	Pemb.Ur. Keu.	Pemb. Kadus	Jumlah
1	12	13	14	15	16
1. Jemasih	1	-	1	3	16
2. Ciseuruh	-	-	-	2	11
3. Sindangjaya	-	-	-	-	9
4. Pamedaran	-	-	-	-	10
5. Cikeusal Kdl	-	-	-	3	13
6. Cikeusal lor	1	-	-	1	12
7. Buara	1	-	-	6	19
8. Karangbandung	-	-	-	-	11
9. Baros	2	2	-	-	17
10. Kubangsari	2	1	-	-	16
11. Tanggungsari	-	-	-	-	8
12. Kubangjati	-	-	-	2	12
13. Dukuhbadag	1	-	-	-	12
14. Kubangwungu	-	-	-	6	14
15. Dukuh tengah	-	-	-	6	18
16. Ketanggungan	1	-	-	17	33
17. Ciduwet	-	-	-	-	8
18. Bulakelor	1	1	-	1	12
Jumlah	10	4	1	47	251

Sumber data: Kantor Kecamatan
Ketanggungan



BAB. III

PENDUDUK DAN ANGKATAN KERJA

<https://brebeskab.go.id>

Jumlah Penduduk desa menurut Kelompok umur
dan kelamin di Kec. Ketanggungan Kab. Da-
ti II Brobes akhir th. 1987

Tabel III.1.

D e s a	0 - 4			5 - 9		
	L	P	Jumlah	L	P	Jumlah
1	2	3	4	5	6	7
1. Jemasih	398	434	832	383	438	821
2. Ciseunth	155	162	317	135	139	274
3. Sindangjaya	387	426	813	276	259	535
4. Pamedaran	369	350	719	209	210	419
5. Cikeusal kdl	381	411	792	294	285	579
6. Cikeusal lor	317	302	619	289	319	608
7. Buara	722	815	1537	458	518	976
8. Karangbandung	423	418	841	177	194	371
9. Baros	615	601	1216	447	484	931
10. Kubangsari	434	446	880	263	283	546
11. Kubangjati	410	371	781	288	272	560
12. Tanggungsari	116	119	235	79	76	155
13. Dukuhnadag	266	303	569	180	177	357
14. Kubangwangu	605	591	1196	377	371	748
15. Dukuh tengah	436	491	927	401	459	860
16. Ketanggungan	2244	2202	4446	1787	1862	3649
17. Ciduwet	272	289	561	249	236	485
18. Bulakeior	241	370	611	261	322	583
Jumlah	8791	9101	17892	6553	6904	13457

dilanjutkan.....

Lanjutan

Desa	10 - 14			15 - 19		
	L	P	Jumlah	L	P	Jumlah
1	8	9	10	11	12	13
1. Jemasih	294	310	604	298	292	590
2. Ciseuruh	199	200	399	116	119	235
3. Sindangjaya	184	169	353	148	147	295
4. Pamedaran	194	250	444	180	133	313
5. Cikeusal kdl	250	201	451	175	174	349
6. Cikeusal lor	319	353	672	201	277	478
7. Buara	457	424	881	432	449	881
8. Karangbandung	155	142	297	168	178	346
9. Baros	395	574	969	371	388	759
10. Kubangsari	233	268	501	228	258	486
11. Kubangjati	220	174	394	108	156	264
12. Tangungsari	67	61	128	59	65	124
13. Dukuhbadag	128	105	233	122	119	241
14. Kubangwungu	349	245	594	306	314	620
15. Dukuh tengah	390	446	836	399	442	841
16. Ketanggungan	1486	1354	2840	1047	1211	2258
17. Ciduwet	244	290	534	252	234	486
18. Bulakelor	190	574	764	290	427	717
Jumlah	5754	6140	11894	4900	5383	10283

dilanjutkan.....

Lanjutan.

Desa	20 - 24			25 - 29		
	L	P	Jumlah	L	P	Jumlah
1	14	15	16	17	18	19
1. Jemasih	205	290	495	224	287	511
2. Ciseuruh	136	143	279	128	140	268
3. Sindangjaya	151	152	302	108	103	211
4. Pamedaran	125	130	255	144	175	319
5. Cikeusal kdl	135	186	321	144	195	339
6. Cikeusal lor	150	356	506	210	203	413
7. Buara	393	403	796	340	295	635
8. Karangbandung	175	184	359	184	214	398
9. Baros	368	362	730	382	301	683
10. Kubangsari	234	257	491	232	267	499
11. Kubangjati	128	170	298	102	156	258
12. Tanggungsari	55	56	111	59	72	131
13. Dukuhbadag	115	122	237	117	126	243
14. Kubangwungu	291	304	595	380	182	562
15. Dukuhtengah	387	437	824	372	436	808
16. Ketanggungan	1044	1137	2181	1030	1280	2310
17. Ciduwet	246	221	467	233	203	436
18. Bulakelor	368	295	663	320	273	593
Jumlah	4706	5205	9911	4709	4908	9617

di lanjutkan.....

Lanjutan.

D e s a	30 - 39			40 - 49		
	L	P	Jumlah	L	P	Jumlah
1	20	21	22	23	24	25
1. Jemasih	316	263	579	187	254	441
2. Ciseuruh	144	149	293	133	141	274
3. Sindangjaya	216	205	421	191	200	391
4. Pamedaran	142	177	319	164	175	339
5. Cikeusal kdl	307	280	587	210	222	432
6. Cikeusal lor	111	116	227	59	54	113
7. Buara	583	581	1164	420	427	847
8. Karangbandung	150	170	320	122	136	258
9. Baros	373	401	774	375	357	732
10. Kubangsari	232	246	478	229	256	485
11. Kubangjati	227	258	485	156	162	318
12. Tanggungsari	58	62	120	50	60	110
13. Dukuhtadag	44	59	103	46	59	105
14. Kubangwungu	178	364	542	113	210	323
15. Dukuhtengah	414	426	840	398	448	846
16. Ketanggungan	1124	1223	2347	1149	1172	2321
17. Ciduwet	78	102	180	77	95	172
18. Bulakelor	220	276	496	85	149	234
Jumlah	4917	5558	10275	4164	4577	8741

dilanjutkan....

Lanjutan.

D e s a	50 - 59			60 --		
	L	P	Jumlah	L	P	Jumlah
1	26	27	28	29	30	31
1. Jemasih	108	163	271	80	95	175
2. Ciseuruh	121	127	248	99	82	181
3. Sindangjaya	106	132	238	20	29	49
4. Pamedaran	78	87	165	51	88	139
5. Cikeusal kdl	214	180	494	124	103	227
6. Cikeusal lor	40	49	89	25	22	47
7. Buara	306	339	645	210	210	420
8. Karangbandung	54	78	132	32	39	71
9. Baros	220	228	448	123	174	298
10. Kubangsari	246	234	480	231	242	473
11. Kubangjati	95	123	218	14	9	23
12. Tanggungsari	59	58	117	11	11	22
13. Dukuhbadag	91	115	206	11	22	33
14. Kubangwungu	86	138	224	54	98	152
15. Dukuh tengah	382	414	796	397	447	844
16. Ketanggungan	1102	1218	2320	1011	1038	2099
17. Ciduwet	47	78	125	6	11	17
18. Bulakelor	56	125	181	8	48	56
Jumlah	3411	3886	7297	2507	2818	5325

dilanjutkan.....

Lanjutan.

D e s a	J u m l a h		
	Laki-laki	Perempuan	Jumlah (L+P)
1	32	33	34
1. Jemasih	2.493	2.826	5.319
2. Ciseuruh	1.366	1.402	2.768
3. Sindangjaya	1.787	1.822	3.609
4. Pamedaran	1.656	1.775	3.431
5. Cikeusal kdl	2.234	2.237	4.471
6. Cikeusal lor	1.721	2.051	3.772
7. Buara	4.321	4.461	8.782
8. Karangbadung	1.640	1.753	3.393
9. Baros	3.669	3.870	7.539
10. Kubangsari	2.562	2.757	5.319
11. Kubangjati	1.748	1.851	3.599
12. Tanggungsari	613	640	1.253
13. Dukuhbadag	1.120	1.207	2.327
14. Kubangwungu	2.739	2.817	5.556
15. Dukuh tengah	3.976	4.446	8.422
16. Ketanggungan	13.024	13.747	26.771
17. Ciduwet	1.704	1.759	3.463
18. Bulakelor	2.039	2.859	4.898
Jumlah	50.412	54.280	104.692

Sumber data: Monografi desa.

Jumlah Penduduk Kecamatan menurut kelompok umur dan kelamin di Kec. Ketanggungan Kab. Dati II Brebes akhir tahun 1987.

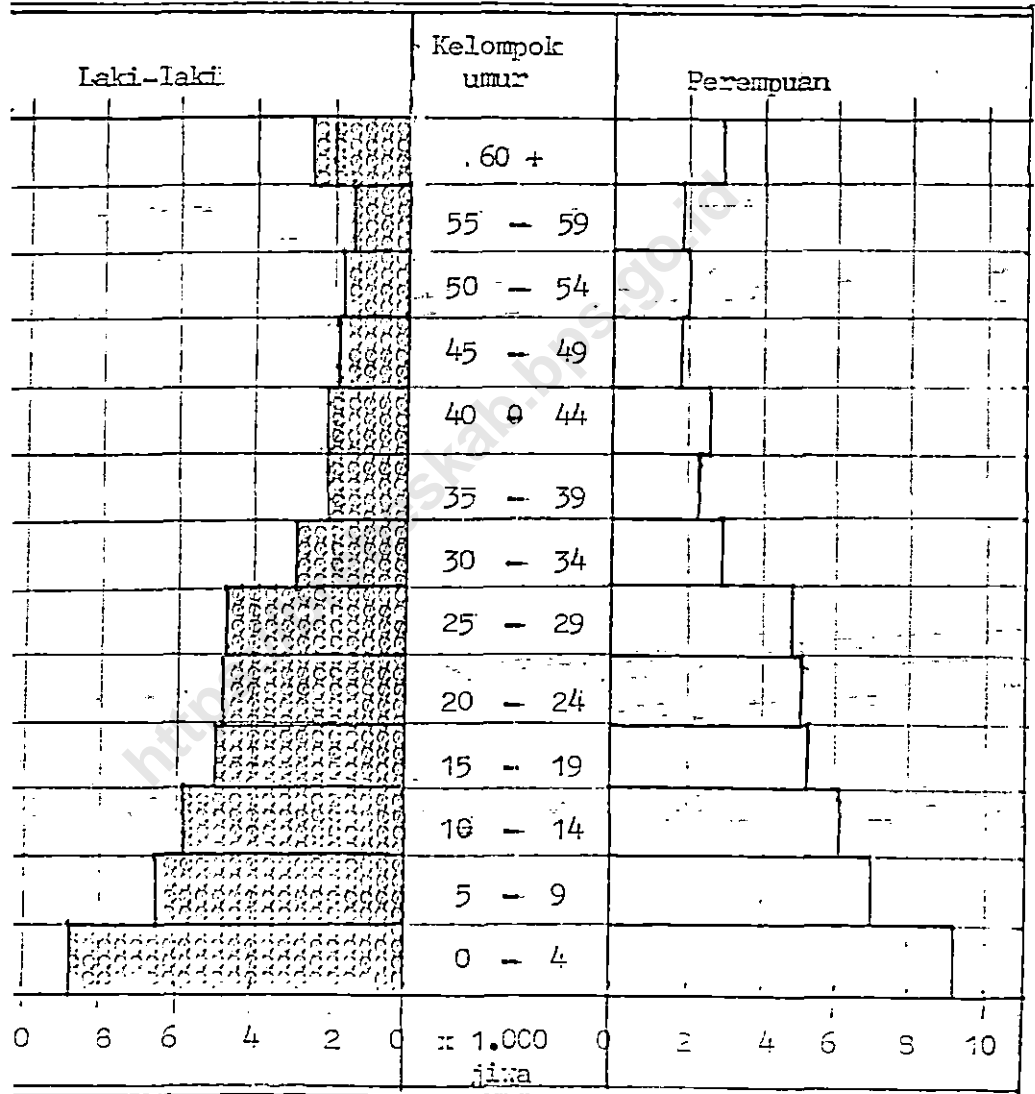
Tabel III.2.

Kelompok umur	Laki-laki	Perempuan	Jumlah
1	2	3	4
0 - 4	8.791	9.101	17.892
5 - 9	6.555	6.904	13.457
10 - 14	5.754	6.140	11.894
15 - 19	4.900	5.383	10.283
20 - 24	4.706	5.205	9.911
25 - 29	4.709	4.908	9.617
30 - 34	2.787	3.025	5.812
35 - 39	2.130	2.333	4.463
40 - 44	2.176	2.625	4.799
45 - 49	1.988	1.954	3.942
50 - 54	1.866	2.005	3.871
55 - 59	1.545	1.881	3.426
60 +	2.507	2.818	5.325
Jumlah	50.412	54.280	104.692

Sumber data: Monografi desa.

Piramida Penduduk Kecamatan Ketanggungan
Kabupaten Dati II Brebes akhir tahun

Diagram 5 1987.



Sumber data: Monografi desa.

Jumlah Penduduk WNI dan WNA di Kec.
Ketanggungan Kabupaten Dati II Brebes pa-
da akhir tahun 1987.

Tabel III.3.

D e s a	W N I		W N A		Jumlah L+P
	L	P	L	P	
1	2	3	4	5	6
1. Jenasih	2493	2826	-	-	5319
2. Ciseungh	1366	1402	-	-	2768
3. Sindangjaya	1787	1822	-	-	3609
4. Pamedaran	1656	1775	-	-	3341
5. Cikeusal kdl	2234	2237	-	-	4471
6. Cikeusal lor	1721	2051	-	-	3772
7. Buara	4321	4461	-	-	8782
8. Karangbandung	1640	1753	-	-	3393
9. Baros	3669	3870	-	-	7539
10. Kubangsari	2562	2757	-	-	5319
11. Kubangjati	1748	1851	-	-	3599
12. Tanggungsari	613	640	-	-	1253
13. Dukuhbadag	1120	1207	-	-	2327
14. Kubangwungu	2739	2817	-	-	5556
15. Dukuhtengah	3970	4440	6	6	8422
16. Ketanggungan	13023	13747	1	-	26771
17. Ciduwet	1704	1759	-	-	3463
18. Sulakelor	2039	2359	-	-	4398
Jumlah	50405	54279	7	6	104692

Sumber data: Reg. Penduduk.

Jumlah Penduduk WNA menurut Kebangsannya
di Kec. Ketanggungan Kab. Dati II
Brebès akhir tahun 1987.

Tabel III.⁴

D e s a	C i n a		Arab		Jumlah L+P
	L	P	L	P	
1	2	3	4	5	6
1. Jemasih	-	-	-	-	-
2. Ciseuruh	-	-	-	-	-
3. Sindangjaya	-	-	-	-	-
4. Pamedaran	-	-	-	-	-
5. Cikeusal kdl	-	-	-	-	-
6. Cikeusal lor	-	-	-	-	-
7. Buara	-	-	-	-	-
8. Karangbandung	-	-	-	-	-
9. Baros	-	-	-	-	-
10. Kubangsari	-	-	-	-	-
11. Kubangjati	-	-	-	-	-
12. Tanggungsari	-	-	-	-	-
13. Dukuhbadag	-	-	-	-	-
14. Kubangwungu	-	-	-	-	-
15. Dukuh tengah	6	6	-	-	12
16. Ketanggungan	-	-	1	-	1
17. Ciduwet	-	-	-	-	-
18. Bulakelor	-	-	-	-	-
Jumlah	6	6	1	-	13

Sumber data: Reg. Penduduk.

Jumlah Penduduk WNI Keturunan di Kec.
Ketanggungan Kab. Dati II Brebes
akhir tahun 1987.

Tabel III.5.

Desa	C i n a		A r a b		Jumlah
	L	P	L	P	L+P
1	2	3	4	5	6
1. Jemasih	-	-	-	-	-
2. Cseuruh	-	-	-	-	-
3. Sindangjaya	-	-	-	-	-
4. Pamedaran	-	-	-	-	-
5. Cikeusal kdl	-	-	-	-	-
6. Cikeusal lor	-	-	-	-	-
7. Buara	-	-	-	-	-
8. Karangbandung	-	-	-	-	-
9. Baros	-	-	2	1	3
10. Kubangsari	-	-	-	-	-
11. Kubangjati	-	-	-	-	-
12. Tanggungsari	-	-	-	-	-
13. Dukuhbadag	1	-	-	-	1
14. Kubangwungu	-	-	-	-	-
15. Dukuhtengah	24	33	22	20	99
16. Ketanggungan	18	18	71	89	196
17. Ciduwet	-	-	-	-	-
18. Sulakelor	-	-	-	-	-
Jumlah	43	51	95	110	299

Sumber data: Monografi desa.

Kepadatan Penduduk/Km² dan Rata-2 jiwa/KK
di Kec. Ketanggungan Kab. Dati II Brebes
akhir tahun 1987.

Tabel III.6.

D e s a	Luas de- sa (Km ²)	Jumlah Penduduk	Kepadat- an/Km ²	Jumlah KK	Rata-2 jiwa/KK
1	2	3	4	5	6
1. Jemasih	12,23	5319	435	1148	4,6
2. Ciseuruh	17,88	2768	155	632	4,4
3. Sindangjaya	3,40	3609	1061	855	4,2
4. Pamedaran	20,50	3341	163	690	4,8
5. Cikeusal kdl	9,58	4471	467	1053	4,2
6. Cikeusal lor	7,57	3772	512	960	3,9
7. Buara	18,33	8782	479	1660	5,3
8. Karangbandung	3,52	3393	964	725	4,7
9. Baros	7,76	7539	972	1687	4,5
10. Kubangsari	12,11	5319	439	1188	4,5
11. Kubangjati	1,64	3599	2195	835	4,3
12. Tanggungsari	0,79	1253	1586	308	4,1
13. Dukuhbadag	1,03	2327	2259	546	4,3
14. Kubangwangu	5,57	5556	997	1185	4,7
15. Dukuh tengah	4,67	8422	1803	1731	4,9
16. Ketanggungan	11,23	26771	2384	5476	4,9
17. Ciduwet	1,59	3463	2173	899	3,9
18. Bulakelor	9,67	4898	507	1239	4,0
Kecamatan	149,07	104692	702	22817	4,6

Sumber data: Monografi desa.

Jumlah Kelahiran dan Kematian Penduduk
di Kec. Ketanggungan Kab. Pati II Brebes
dalam tahun 1987.

Tabel III.7.

D e s a	Kelahiran			Kematian		
	L	P	Jumlah	L	P	Jumlah
1	2	3	4	5	6	7
1. Jemasih	28	40	68	15	16	31
2. Cisuruh	25	16	39	10	6	16
3. Sindangjaya	24	19	43	14	11	25
4. Pamedaran	19	19	38	8	1	9
5. Cikeusal kid	27	26	53	22	29	51
6. Cikeusal lor	15	16	31	7	8	15
7. Buara	73	87	160	35	44	79
8. Karangbandung	39	33	72	35	29	64
9. Baros	44	45	89	41	23	69
10. Kubangsari	77	68	145	38	39	77
11. Kubangjati	14	10	24	8	13	21
12. Tanggungsari	15	15	30	3	9	12
13. Dukuhbadag	15	16	31	15	20	35
14. Kubangwungu	36	40	76	23	24	47
15. Dukuhtengah	86	97	183	50	47	97
16. Ketanggungan	185	144	329	125	123	248
17. Ciduwet	24	21	45	25	29	54
18. Sulakelor	29	44	73	23	60	83
Jumlah	773	756	1529	497	536	1033

Sumber data: Monografi desa.

Jumlah Nikah, Talak, Cerai dan Rujuk
di Kec. Ketanggungan Kab. Dati II Brebes da-
lam tahun 1987.

Tabel III.8.

Desa	Nikah	Talak	Cerai	Rujuk
1	2	3	4	5
1. Jemasih	68	2	-	-
2. Cisueruh	40	1	-	-
3. Sindangjaya	40	7	-	-
4. Pamedaran	25	1	-	-
5. Cikeusal kdl	37	7	-	-
6. Cikeusal lor	33	15	-	-
7. Buara	122	24	-	-
8. Karangbandung	40	6	-	-
9. Baros	92	8	1	-
10. Kubangsari	52	13	-	-
11. Kubangjati	41	4	1	1
12. Tanggungsari	10	3	-	-
13. Dukuhbadag	24	2	-	-
14. Kubangwungu	65	17	2	-
15. Dukuh tengah	80	10	1	1
16. Ketanggungan	230	4	6	-
17. Ciduwet	41	10	-	-
18. Bulakelor	45	15	-	-
Jumlah	1085	149	11	2

Sumber data: Kantor Urusan Agama Kec.

Jumlah Pemeluk Agama di Kec. Ketanggungan
Kabupaten Dati II Brebes akhir ta-
hun 1987.

Tabel III.9.

Desa	Islam	Kristen	Kristen	Budha	Hindu
1	2	3	4	5	6
1. Jemasih	5319	-	-	-	-
2. Ciseuruh	2768	-	-	-	-
3. Sindangjaya	3609	-	-	-	-
4. Pamedaran	3431	-	-	-	-
5. Cikeusal kdl	4471	-	-	-	-
6. Cikeusal lor	3772	-	-	-	-
7. Buara	8782	-	-	-	-
8. Karangbandung	3393	-	-	-	-
9. Baros	7538	1	-	-	-
10. Kubangsari	5318	1	-	-	-
11. Kubangjati	3599	-	-	-	-
12. Tanggungsari	1253	-	-	-	-
13. Dukuhbadag	2327	-	-	-	-
14. Kubangwungu	5556	-	-	-	-
15. Dukuhtengah	8332	33	2	45	9
16. Ketanggungan	26720	3	29	19	-
17. Ciduwet	3463	-	-	-	-
18. Eulakelor	4898	-	-	-	-
Jumlah	104549	38	31	65	9

Sumber data: Monografi desa.

Matapencaharian Penduduk (bagi umur
10 tahun keatas di Kec. Ketanggungan Kab. Dati
III Brebes akhir tahun 1987.

Tabel III.10.

D e s a	Petani Sendiri	Buruh tani.	Nela- yan	Pengu- saha	Buruh Indus- tri	Buruh Bangun-
1	2	3	4	5	6	7
1.Jemasih	1230	2341	-	-	-	41
2.Ciseuruh	1954	132	-	-	-	40
3.Sindangjaya	700	125	-	-	8	100
4.Pamedaran	425	204	-	-	-	20
5.Cikeusal kdl	857	90	-	-	-	14
6.Cikeusal lor	1002	1119	-	5	11	38
7.Buara	2424	3221	-	-	-	28
8.Karangbandung	726	673	-	-	-	7
9.Bamos	790	2810	-	29	49	139
10.Kubangsari	779	2171	-	-	-	35
11.Kubangjati	246	728	-	-	206	19
12.Tanggungsari	212	391	1	7	11	9
13.Dukuhbadag	250	620	-	-	25	13
14.Kubangwungu	371	738	-	9	270	65
15.Dukuhtengah	533	2909	-	6	18	364
16.Ketanggungan	4466	3310	6	86	184	390
17.Ciduwet	850	1205	-	1	4	20
18.Bulakelor	235	4570	-	4	24	42
Jumlah	18050	27357	7	147	810	1384

dilanjutkan.....

Lanjutan.

Desa	Pedagang	Pengangkutan	Peg.Negeri (Sipil/ Abri)	Pensiunan	Lain-lain	Jumlah
1	8	9	10	11	12	13
1.Jemasih	15	-	36	3	-	3666
2.Ciseuruh	14	-	36	3	-	2179
3.Sindangjaya	15	5	31	-	251	1235
4.Pamedaran	21	-	6	1	521	1198
5.Cikeusal kdl	29	-	26	4	214	1234
6.Cikeusal lor	1	12	-	-	-	2188
7.Buara	30	30	30	7	59	5829
8.Karangbandung	10	-	2	3	-	1421
9.Baros	315	15	59	9	192	4407
10.Kubangsari	118	-	20	2	-	3125
11.Kubangjati	503	19	26	3	510	2260
12.Tanggungsari	3	-	5	2	170	811
13.Dukuhbadag	70	-	16	2	-	996
14.Kubangwungu	265	35	34	10	1005	2605
15.Dukuhtengah	1643	8	116	42	566	6205
16.Ketanggungan	4334	168	485	274	4967	18670
17.Ciduwet	240	-	12	-	84	2416
18.Bulakelor	5	4	8	6	-	4898
Jumlah	7631	296	948	371	8539	65540

Sumber data: Monografi desa.



BAB. IV
S O S I A L

<https://brebeskab.pps.go.id>

Jumlah Sekolah, Guru dan Murid STK & SD
di Kec. Ketanggungan Kab. Dati II
Erebes akhir tahun 1987.

Tabel IV.1.

D e s a	T K			SD		
	Sek.	Guru	Murid	Sek.	Guru	Murid
1	2	3	4	5	6	7
1. Jemasih	-	-	-	3	17	576
2. Ciseuruh	-	-	-	2	13	330
3. Sindangjaya	-	-	-	2	9	170
4. Pamedaran	1	1	20	3	13	290
5. Cikeusal kdl	1	3	42	2	14	256
6. Cikeusal loe	-	-	-	3	11	267
7. Buara	-	-	-	5	26	858
8. Karangbandung	-	-	-	2	11	330
9. Paros	1	2	47	4	20	825
10. Kubangsari	1	2	40	3	24	701
11. Kubangjati	1	1	33	3	35	790
12. Tanggungsari	-	-	-	1	7	207
13. Dukuhbadag	1	2	50	1	7	360
14. Kubangwungu	1	3	43	2	18	597
15. Dukuh tengah	2	4	45	4	31	1441
16. Ketanggungan	12	24	425	13	104	3356
17. Diuhwet	1	2	80	2	13	565
18. Bulakelor	1	2	45	3	22	840
Jumlah	23	46	870	58	395	12759

Sumber data: Kakandepdikbud.
Kec.

Jumlah Sekolah, Guru dan Murid SMP & SMA
di Kec. Ketanggungan Kab. Dati II Brebes
akhir tahun 1987.

Tabel IV.2.

D e s a	S M P			S M A		
	Sek.	Guru	Murid	Sek.	Guru	Murid
1	2	3	4	5	6	7
1. Jemasih	-	-	-	-	-	-
2. Ciseuruh	-	-	-	-	-	-
3. Sindangjaya	-	-	-	-	-	-
4. Pamedaran	-	-	-	-	-	-
5. Cikeusal kdl	-	-	-	-	-	-
6. Cikeusal Ior	1	13	61	-	-	-
7. Buara	-	-	-	-	-	-
8. Karangbandung	-	-	-	-	-	-
9. Baros	-	-	-	-	-	-
10. Kubangsari	-	-	-	-	-	-
11. Kubangjati	-	-	-	-	-	-
12. Tanggungsari	-	-	-	-	-	-
13. Dukuhbadag	-	-	-	-	-	-
14. Kubangwungu	-	-	-	-	-	-
15. Dukuhtengah	-	-	-	-	-	-
16. Ketanggungan	3	61	1167	1	17	96
17. Ciduwet	-	-	-	-	-	-
18. Dulakelor	-	-	-	-	-	-
Jumlah	4	74	1228	1	17	96

Sumber data: Monografi desa.

Jumlah Sekolah, Guru dan Murid Madr. Ibtidaiyah dan Madr. Tsanawiyah di Kecamatan Ketanggungan Kab. Dati II Brebes akhir tahun 1987,

Tabel. IV.3.

Desa	Md. Ibtidaiyah			Md. Tsanawiyah		
	Sek.	Guru	Murid	Sek.	Guru	Murid
1	2	3	4	5	6	7
1. Jemasih	-	-	-	-	-	-
2. Ciseuruh	-	-	-	-	-	-
3. Sindangjaya	1	5	240	-	-	-
4. Pamedaran	-	-	-	-	-	-
5. Cikeusal kdl	2	12	392	1	19	113
6. Cikeusal lor	1	6	113	-	-	-
7. Buara	-	-	-	-	-	-
8. Karangbandung	-	-	-	-	-	-
9. Baros	1	5	269	-	-	-
10. Kubangsari	1	3	67	-	-	-
11. Kubangjati	-	-	-	-	-	-
12. Tanggungsari	-	-	-	-	-	-
13. Dukuhbadag	1	5	115	-	-	-
14. Kubangwungu	1	9	365	-	-	-
15. Dulah Tengah	1	5	126	-	-	-
16. Ketanggungan	6	30	1111	1	24	630
17. Ciduwet	-	-	-	-	-	-
18. Bulakelor	-	-	-	-	-	-
Jumlah	15	80	2798	2	43	743

Sumber data: Registrasi Pendidikan
Non Dep P&K.

Jumlah Sekolah, Guru dan Murid SMTA Kejuruan &
Madr. Aliyah di Kec. Ketanggungan Kab. Dati II
Brebek akhir tahun 1987.

Tabel IV.4.

D e s a	SMTA Kejuruan			Madr. Aliyah		
	Sek.	Guru	Murid	Sek.	Guru	Murid
1	2	3	4	5	6	7
1. Jemasih	-	-	-	-	-	-
2. Ciseuruh	-	-	-	-	-	-
3. Sindangjaya	-	-	-	-	-	-
4. Pamedaran	-	-	-	-	-	-
5. Cikeusal kdl	-	-	-	1	15	41
6. Cikeusal lor	-	-	-	-	-	-
7. Buara	-	-	-	-	-	-
8. Karangbandung	-	-	-	1	17	181
9. Baros	1	16	390	-	-	-
10. Kubangsari	-	-	-	-	-	-
11. Kubangjati	-	-	-	-	-	-
12. Tanggungsari	-	-	-	-	-	-
13. Dukuhbadag	-	-	-	-	-	-
14. Kubangwungu	-	-	-	-	-	-
15. Dukuh tengah	-	-	-	-	-	-
16. Ketanggungan	-	-	-	1	17	43
17. Ciduwet	-	-	-	-	-	-
18. Bulakelor	-	-	-	-	-	-
Jumlah	1	16	390	3	49	265

Sumber data: Lap. sekolah masing-masing.

Pendidikan Penduduk (bagi umur 5 th. keatas)
di Kec. Ketanggungan Kabupaten Dati II Brebes
akhir tahun 1987.

Tabel Iv.5.

D e s a	Tamat Aka demi/Per- guruan Tinggi	Tamatan SMTA	Tamatan SMTP	Tamatan SD
1	2	3	4	5
1. Jemasih	-	11	6	324
2. Ciseuruh	-	30	12	485
3. Sindangjaya	1	26	27	421
4. Pamedaran	-	4	16	237
5. Cikeusal kdl	4	46	43	397
6. Cikeusal lor	-	11	24	778
7. Buara	-	35	40	1209
8. Karangbandung	-	10	15	836
9. Baros	5	26	72	3268
10. Kubangsari	2	19	25	1688
11. Kubangjati	-	13	25	365
12. Tanggungsari	-	6	27	240
13. Dukuhbadag	-	35	38	642
14. Kubangwungu	5	30	67	580
15. Dukuh tengah	9	184	483	5036
16. Ketanggungan	19	346	2225	6424
17. Ciduwet	-	-	30	1728
18. Bulakelor	-	15	39	1234
Jumlah	45	847	3214	25892

dilanjutkan.....

Lanjutan.

D e s a	Tidak ta- mat SD	Belum ta- mat SD	Tidak Se- kolah	Jumlah
1	6	7	8	9
1. Jemasih	3549	467	130	4487
2. Ciseuruh	119	605	1200	2451
3. Sindangjaya	524	410	1387	2796
4. Pamedaran	1831	420	204	2712
5. Cikeusal kdl	240	640	2309	3679
6. Cikeusal lor	349	380	1611	3153
7. Buara	3638	858	1465	7245
8. Karangbandung	852	356	483	2552
9. Baros	1381	1070	501	6323
10. Kubangsari	992	741	972	4439
11. Kubangjati	1237	571	607	2818
12. Tanggungsari	419	208	118	1018
13. Dukuhbadag	250	460	333	1758
14. Kubangwungu	365	1286	2027	4360
15. Dukuhtengah	422	1227	134	7495
16. Ketanggungan	3428	5688	4195	22325
17. Ciduwet	468	568	108	2902
18. Bulakelor	764	1160	1075	4287
Jumlah	20828	17115	18859	86800

Sumber data: Monografi desa.

Jumlah Gugusdepan dan Anggota Pramuka di
Kec. Ketanggungan Kab. Dati II Brebes
akhir tahun 1987.

Tabel IV.6.

D e s a	Jumlah Gu gus depan	Sumber didik		
		Mabigus	Andalan	Pembina
1	2	3	4	5
1. Jemasih	6	3	-	12
2. Siseuruh	4	2	-	9
3. Sindangjaya	6	3	-	10
4. Pamedaran	6	3	-	11
5. Cikeusal ldl	8	4	-	17
6. Cikeusal lor	8	4	-	12
7. Buara	10	5	-	15
8. Karangbandung	4	2	-	9
9. Earos	12	16	-	16
10. Kubangsari	8	4	-	13
11. Kubangjati	6	3	-	16
12. Tanggungsari	2	1	-	3
13. Dukuhbadag	2	1	-	9
14. Kubangwungu	6	3	-	18
15. Dukuh tengah	10	5	-	20
16. Ketanggungan	50	25	-	109
17. Ciduwet	4	2	-	11
18. Bulakelor	6	3	-	14
Jumlah	158	89	-	324

dilanjutkan.....

Lanjutan.

D e s a	Sasaran/Anak didik				Jumlah Pramuka
	Pandega	Penégak	Penggalang	Siaga	
1	6	7	8	9	10
1. Jemasih	-	-	168	338	521
2. Ciseuruh	-	-	167	164	342
3. Sindangjaya	-	-	195	268	476
4. Pamedaran	-	-	161	230	405
5. Cikeusal kdl	-	-	260	365	646
6. Cikeusal lor	-	-	243	208	467
7. Juara	-	-	365	538	923
8. Karangbandung	-	-	176	254	441
9. Baros	-	183	274	700	1189
10. Kubangsari	-	-	278	387	682
11. Kubangjati	-	-	359	509	887
12. Tanggungsari	-	-	81	126	211
13. Dukuhbedag	-	-	114	120	244
14. Kubangwungu	-	-	345	521	887
15. Dukuhtengah	-	-	558	712	1295
16. Ketanggungan	-	158	3134	2645	6071
17. Ciduwet	-	-	179	430	622
18. Bulakelor	-	-	355	485	857
Jumlah	-	341	7412	9000	17166

Sumber data: Kwartir Ranting
Kec. Ketanggungan.

Sarana Kesehatan yang ada di Kecamatan
Ketanggungan Kab. Dati II Brebes
akhir tahun 1987.

Tabel IV.7.

D e s a	Rumah Bersalin		BKIA/Pos Kesehat- an/Kli- nik	Puskesmas	
	Juml.	t.tdr.		Juml.	t.tdr.
1	2	3	4	5	6
1. Jemasih	-	-	-	1	1
2. Ciseuruh	-	-	-	-	-
3. Sindangjaya	-	-	-	-	-
4. Pamedaran	-	-	-	-	-
5. Cikeusal kid	-	-	-	1	2
6. Cikeusal lor	-	-	-	-	-
7. Buara	-	-	-	-	-
8. Karangbandung	-	-	-	-	-
9. Baros	-	-	-	1	3
10. Kubangsari	-	-	-	-	-
11. Kubangjati	-	-	-	1	-
12. Tanggungsari	-	-	-	-	-
13. Dukuhbadag	-	-	-	-	-
14. Kubangwungu	-	-	-	-	-
15. Dukuh tengah	-	-	-	-	-
16. Ketanggungan	1	4	2	2	4
17. Ciduwet	-	-	-	1	-
18. Bulakelor	-	-	-	-	-
Jumlah	1	4	2	7	10

dilanjutkan.....

Lanjutan.

D e s a	Dokter [#]	Perawat	Bidan	Dukun Bayi	Jamban Keluarga
1	7	8	9	10	11
1. Jemasih	-	-	-	12	-
2. Ciseumih	-	-	-	6	-
3. Sindangjaya	-	-	-	4	-
4. Pamedaran	-	-	-	3	1
5. Cikeusal kdl	-	2	1	3	17
6. Cikeusal lor	-	-	-	3	5
7. Buara	-	-	-	7	-
8. Karangbandung	-	-	-	-	5
9. Baros	-	2	-	3	15
10. Kubangsari	-	-	-	5	16
11. Kubangjati	-	-	-	1	81
12. Tanggungsari	-	-	-	3	10
13. Dukuhbadag	-	-	-	-	60
14. Kubangwungu	-	-	-	6	34
15. Dukuh tengah	-	-	-	3	23
16. Ketanggungan	2	4	3	11	51
17. Ciduwet	-	-	-	2	12
18. Bulakelor	-	-	-	2	-
Jumlah	2	8	4	75	330

Sumber data: Monografi desa.

Jumlah Akseptor Keluarga Berencana di
Kec. Ketanggungan Kab. Dati II Brebes
akhir tahun 1987.

Tabel IV.8.

Desa	PII	IUD	Kondom	Lainnya	Jumlah
1	2	3	4	5	6
1. Jemasih	650	33	-	40	723
2. Cisauruh	295	97	-	54	446
3. Sindangjaya	323	46	-	106	475
4. Pamedaran	358	17	-	210	585
5. Cikeusal Kid	530	17	-	148	645
6. Cikeusal lor	411	38	98	29	576
7. Buara	1045	346	-	126	1517
8. Karangbandung	470	-	-	-	470
9. Baros	625	135	-	82	842
10. Kubangsari	374	7	-	258	639
11. Kubangjati	262	17	-	188	467
12. Tanggungsari	105	42	-	52	199
13. Dukuhbadag	400	24	2	306	732
14. Kubangwungu	341	29	-	1085	1455
15. Dukuhtengah	676	88	1	198	853
16. Ketanggungan	1369	171	8	850	2398
17. Ciduwet	190	3	224	-	417
18. BulakeLor	316	53	-	309	678
Jumlah.	8740	1163	351	4041	14295

Sumber data: Monografi desa.

Jumlah rumah Penduduk menurut dindingnya
di Kec. Ketanggungan Kab. Dati II Brebes
akhir tahun 1987.

Tabel IV.9.

D e s a	Dinding dari ba- tu(per- manen)	Dinding dari $\frac{1}{2}$ batu (semi)	Dinding dari ka- yu/pa- pan	Dinding dari bambu/ lainnya	Jumlah
1	2	3	4	5	6
1. Jemasih	6	730	190	579	1505
2. Cisuruh	60	256	14	295	625
3. Sindangjaya	30	300	250	230	810
4. Pamedaran	50	125	375	140	690
5. Cikeusal kdI	42	813	1	194	1050
6. Cikeusal Ior	-	1	523	170	694
7. Buara	20	130	205	1250	1605
8. Karangbandung	150	230	185	160	725
9. Baros	207	667	80	670	1624
10. Kubangsari	286	270	217	205	978
11. Kubangjati	60	404	1	343	808
12. Tanggungsari	40	16	101	120	277
13. Dukuhbadag	70	250	65	25	410
14. Kubangwungu	97	86	-	886	1069
15. Dukuh tengah	407	912	2	192	1513
16. Ketanggungan	323	447	1305	2065	4140
17. Ciduwet	18	302	149	220	689
18. Bulakelor	78	129	-	793	1000
Jumlah	1944	6068	3663	8537	20212

Sumber data: Monografi desa.

Jumlah tempat ibadah Penduduk di Kec.
Ketanggungan Kab. Dati II Brebes
akhir tahun 1987.

Tabel IV.10.

D e s a	Masjid	Gereja .	Kuil	Surau/ Mushola.
1	2	3	4	5
1. Jemasih	2	-	-	10
2. Siseuruh	1	-	-	7
3. Sindangjaya	2	-	-	27
4. Pamedaran	3	-	-	21
5. Cikeusal kdl	1	-	-	24
6. Cikeusal lor	1	-	-	9
7. Buara	2	-	-	13
8. Karangbandung	2	-	-	18
9. Baros	1	-	-	21
10. Kubangsari	1	-	-	15
11. Kubangjati	1	-	-	16
12. Tanggungsari	1	-	-	1
13. Duluhbadag	2	-	-	21
14. Kubangwungu	1	-	-	22
15. Dukuhtengah	5	-	-	21
16. Ketanggungan	6	-	-	113
17. Ciduwet	1	-	-	10
18. Bulakelor	1	-	-	9
Jumlah	34	-	-	369

Sumber data: Monografi desa.



BAB. V
PERTANIAN

<https://brebeskab.bp.id>

Sarana Pengairan yang ada di Kecamatan
Ketanggungan Kab. Dati II Brebes
akhir tahun 1987.

Tabel V.1.

D e s a	# D a m		Kincir Air		Pompa Air	
	Juml.	Luas	Juml.	Luas	Juml.	Luas
1	2	3	4	5	6	7
1. Jemasih	-	-	-	-	-	-
2. Ciseuruh	1	-	-	-	-	-
3. Sindangjaya	2	-	-	-	5	-
4. Pamedaran	-	-	-	-	-	-
5. CikeusaI kdI	-	-	-	-	-	-
6. CikeusaI lor	-	-	-	-	5	49
7. Buara	-	-	-	-	-	-
8. Karangbandung	9	111	-	-	-	-
9. Baros	12	350	1	15	-	-
10. Kubangsari	-	-	-	-	-	-
11. Kubangjati	-	-	-	-	-	-
12. Tanggungsari	-	-	-	-	-	-
13. Dukuhbadag	6	-	-	-	-	-
14. Kubangwangu	-	-	-	-	-	-
15. Dukuhtengah	-	-	-	-	-	-
16. Ketanggungan	-	-	-	-	-	-
17. Ciduwet	7	43	-	-	7	20
18. Bulaklor	12	-	-	-	-	-
Jumlah	49	504	1	15	17	69

Sumber data: Monografi desa.

Luas panen dan produksi Padi & Jagung
di Kec. Ketanggungan Kab. Dati II Brebes
dalam tahun 1987.

Tabel V.2.

Desa	Padi		Jagung	
	Luas panen (Ha)	Produksi (Ton)	Luas panen (Ha)	Produksi (Ton)
1	2	3	4	5
1. Jemasih	233	1151	51	146
2. Ciseuruh	157	775	34	100
3. Sindangjaya	181	893	40	115
4. Pamedaran	138	681	30	88
5. Cikeusal kdl	267	1316	58	170
6. Cikeusal lor	329	1621	72	209
7. Buara	334	1645	73	212
8. Karangbandung	90	446	20	58
9. Baros	319	1574	70	203
10. Kubangsari	548	2702	120	348
11. Kubangjati	451	2227	26	76
12. Tangungsari	38	188	8	24
13. Dukuhbadag	43	211	9	27
14. Kubangwungu	371	1833	81	236
15. Dukuh tengah	186	916	41	118
16. Ketanggungan	249	1226	127	370
17. Ciduwet	100	493	22	64
18. Bulake lor	728	3594	162	463
Jumlah	4762	23494	1044	3029

Sumber data: Dipertan Kec.

Luas panen dan produksi Ketela pohon dan
ketela rambat di Kec. Ketanggungan Kab. Dati II
Brebes tahun 1987.

Tabel V.3.

D e s a	Ketela pohon		Ketela rambat	
	Luas pa- nen (Ha)	Produksi (Ton)	Luas pa- nen (Ha)	Produksi (Ton)
1	2	3	4	5
1. Jemasih	9	115	18	205
2. Ciseuruh	6	78	12	137
3. Sindangjaya	7	89	14	158
4. Pamedaran	5	68	11	120
5. Cikeusal kdl	-	-	-	-
6. Cikeusal lor	-	-	-	-
7. Buara	-	-	-	-
8. Karangbandung	-	-	-	-
9. Baros	-	-	-	-
10. Kubangsari	19	271	-	-
11. Kubangjati	-	-	-	-
12. Tanggungsari	-	-	-	-
13. Dukuhbadag	-	-	-	-
14. Kubangwingu	-	-	-	-
15. Dukuh tengah	-	-	-	-
16. Ketanggungan	-	-	-	-
17. Ciduwet	-	-	-	-
18. Blakelor	-	-	-	-
Jumlah	46	621	55	620

Sumber data: Dipertan Kec.

Luas panen dan produksi Kacang tanah dan
Kedelai di Kec. Ketanggungan Kab. Dati II Brebes
dalam tahun 1987.

Tabel V.4.

D e s a	Kacang tanah		Kedelai	
	Luas pa- nen (ha)	Produksi (TON)	Luas pa- nen (Ha)	Produksi (Ton)
1	2	3	4	5
1. Jemasih	1,94	2,0	103	123,7
2. Ciseuruh	1,30	1,4	70	83,3
3. Sindangjaya	1,50	1,6	80	95,9
4. Pamedaran	1,14	1,2	61	73,2
5. Cikeusal kdI	2,19	2,3	118	141,3
6. Cikeusal lor	2,73	2,9	146	174,2
7. Buara	2,76	3,0	148	176,7
8. Karangtandung	0,79	0,8	40	48,0
9. Baros	2,65	2,8	142	169,1
10. Kubangsari	-	-	243	290,3
11. Kubangjati	-	-	253	302,2
12. Tanggunsari	-	-	17	20,2
13. Dukuhbadag	-	-	19	22,7
14. Kubangwangu	-	-	165	196,9
15. Dukuh tengah	-	-	82	98,4
16. Ketanggungan	-	-	258	307,8
17. Ciduwet	-	-	44	53,0
18. Sulakelor	-	-	123	147,1
Jumlah	17,00	18,0	2112	2524,0

Sumber data: Dipertan Kec.

LUAS PAMEN DAN PRODUKSI BAWANG MERAH & LOMBOK
DI KEC. KETANGGUNGAN KAB. DATI II BREBES
DALAM TAHUN 1987.

Tabel V.5.

D e s a	Bawang merah		Lombok	
	Luas pa- nen (Ha)	Produksi (Kw)	Luas pa- nen (Ha)	Produksi (Kw).
1	2	3	4	5
1. Jemasih	2	140	1	15
2. Ciseuruh	70	4900	70	1050
3. Sindangjaya	30	2100	30	450
4. Pamedaran	1	70	-	-
5. Cikeusal kd	8	560	4	60
6. Cikeusal lor	10	700	8	120
7. Buara	25	1750	5	75
8. Karangbandung	2	140	1	15
9. Baros	22	1540	10	150
10. Kubangsari	7	490	3	45
11. Kubangjati	-	-	-	-
12. Tanggungsari	1	70	-	-
13. Dukuhbadag	-	-	-	-
14. Kubangwangu	27	1890	7	105
15. Dukuhtengah	31	2170	15	225
16. Ketanggungan	28	1960	8	120
17. Ciduwet	9	630	2	30
18. Bulakelor	30	2100	10	150
Jumlah	303	21210	174	2610

Sumber data: Dipertan Kec.
Ketanggungan.

Jumlah pohon dan produksi Kelapa di Kec.
Ketanggungan Kab. Dati II Brebes
dalam tahun 1987.

Tabel V.6.

D e s a	Jumlah pohon			Jumlah produksi (butir)
	Muda	berproduk- si	tidak ber- produksi	
1	2	3	4	5
1. Jemasih	1540	1365	185	98196
2. Ciseuruh	200	3000	25	215812
3. Sindangjaya	175	460	175	33092
4. Pamedaran	215	118	104	8489
5. Cikeusal kdl	3078	380	37	27337
6. Cikeusal lor	750	870	480	62586
7. Buara	500	1000	100	71938
8. Karangbandung	250	180	70	12949
9. Baros	320	2720	320	195673
10. Kubangsari	370	210	175	15107
11. Kubangjati	1494	1169	325	84096
12. Tanggungsari	105	375	50	26977
13. Dukuhbadag	100	266	100	19136
14. Kubangwungu	855	867	586	58774
15. Dukuhtengah	189	859	-	61795
16. Ketanggungan	82	2790	2835	200708
17. Ciduwet	400	400	200	28775
18. Bulakelor	120	465	225	33451
Jumlah	10743	17494	6042	1258491

Sumber data: Monografi desa.

Jumlah Unggas di Kecamatan Ketanggungan
Kabupaten Dati II Brebes pada
akhir tahun 1987.

Tabel V.7.

D e s a	Ayam Kampung	Ayam Ras	Itik	Angsa	Itik Manila
1	2	3	4	5	6
1. Jemasih	5730	-	5	-	-
2. Ciseuruh	7000	-	500	-	-
3. Sindangjaya	6719	-	529	-	488
4. Pamedaran	1306	-	121	-	-
5. Cikeusal kdl	4800	-	89	-	-
6. Cikeusal lor	2957	-	-	-	-
7. Buara	10685	-	85	-	5
8. Karangbandung	6825	-	6	17	-
9. Baros	2347	-	325	20	350
10. Kubangsari	9975	-	117	6	125
11. Kubangjati	9456	-	24	26	59
12. Tanggungsari	995	-	80	15	-
13. Dukuhbadag	700	-	30	40	-
14. Kubangwungu	2510	-	82	13	-
15. Dukuhtengah	4507	-	10	7	-
16. Ketanggungan	17911	447	3000	35	300
17. Ciduwet	2125	-	25	10	15
18. Bulakelor	3025	-	525	4	-
Jumlah	99575	447	5553	193	1342

Sumber data: Monografi desa.

Jumlah ternak besar dan kecil di Kecamatan
Ketanggungan Kab. Dati II Brebes pada
akhir tahun 1967.

Tabel V.8.

D e s a	ternak besar				ternak kecil	
	Sapi perah	Sapi biasa	Kerbau	Kuda	Kambing /Domba	Babi
1	2	3	4	5	6	7
1. Jemasih	-	600	150	-	60	-
2. Ciseuruh	-	200	10	-	500	-
3. Sindangjaya	-	280	35	-	210	-
4. Pamedaran	-	250	37	-	80	-
5. Cikeusal kdl	-	436	68	-	219	-
6. Cikeusal lor	-	441	29	-	285	-
7. Buara	-	1220	77	40	200	-
8. Karangbandung	-	2	10	7	275	-
9. Baros	-	88	34	15	570	-
10. Kubangsari	-	144	118	-	702	-
11. Kubangjati	-	-	1	2	215	-
12. Tanggungsari	-	-	-	-	157	-
13. Dukuhbadag	-	-	-	1	20	-
14. Kubangwangu	-	6	5	-	210	-
15. Dukuhtengah	-	-	-	1	55	-
16. Ketanggungan	-	-	28	21	1321	-
17. Ciduwet	-	-	30	-	139	-
18. Bulakelor	-	-	25	2	277	-
Jumlah	-	3667	657	89	6495	-

Sumber data: Monografi desa.



BAB. VI
INDUSTRI

<https://brebeskab.bps.go.id>

Jumlah Perusahaan Industri menurut jenisnya di Kec. Ketanggungan Kab. Dati II Brebes akhir tahun 1987.

Tabel VI.1.

D e s a	Industri Besar/Sedang		Industri Kecil		Industri Rumah tangga	
	Juml.	t.ker.	Juml.	t.ker.	Juml.	t.ker.
1	2	3	4	5	6	7
1.Jemasih	-	-	-	-	15	15
2.Ciseuruh	-	-	-	-	-	-
3.Sindangjaya	-	-	-	-	12	16
4.Pamedaran	-	-	-	-	-	-
5.Cikeusal kdl	-	-	-	-	13	36
6.Cikeusal lor	-	-	-	-	3	6
7.Buara	-	-	-	-	-	-
8.Karangbandung	-	-	-	-	-	-
9.Baros	-	-	-	-	3	3
10.Kubangsari	-	-	-	-	-	-
11.Kubangjati	-	-	-	-	113	204
12.Tanggungsari	-	-	-	-	-	-
13.Dukuhbadag	-	-	5	25	-	-
14.Kubangwungu	-	-	-	-	137	400
15.Dukuhtengah	-	-	-	-	5	10
16.Ketanggungan	-	-	-	-	40	113
17.Ciduwet	-	-	-	-	36	76
18.Pulakelor	-	-	-	-	-	-
Jumlah	-	-	5	25	474	879

Sumber data: Monografi desa.



BAB. VII

PERHUBUNGAN

<https://brebeskab.bptf.go.id>

Panjang jalan dan jumlah jembatan di
Kec. Ketanggungan Kab. Dati III Brebes
akhir tahun 1987.

Tabel VII.1.

Desa	Kelas II	Kelas III	Kelas III A	Kelas IV
1	2	3	4	5
1. Jemasih	-	-	-	-
2. Ciseuruh	-	-	-	-
3. Sindangjaya	-	-	-	-
4. Panedaran	-	-	-	-
5. Cikeusal kil	-	-	-	-
6. Cikeusal lo	-	-	-	-
7. Biara	-	-	-	-
8. Karangbandung	-	-	3,5	-
9. Baros	-	-	-	-
10. Kubangsari	2	-	-	-
11. Kubangjati	-	-	-	-
12. Tanggungsari	-	-	-	-
13. Dukuhbadag	-	-	1,0	-
14. Kubangwungu	2	-	-	2,6
15. Dukuh tengah	-	-	3,0	-
16. Ketanggungan	2	7,6	5,0	2,0
17. Ciduwet	-	-	-	-
18. Bulakelor	-	-	2,0	2,0
Jumlah	6	7,6	14,5	6,60

dilanjutkan.....

Lanjutan.

D e s a	Kelas V	Jalan desa		Jumlah Jembatan
		Aspal	bukan as- pal	
1	6	7	8	9
1. Jemasih	-	-	55	7
2. Ciseuruh	-	-	-	4
3. Sindangjaya	-	-	1	2
4. Pamedaran	-	-	-	6
5. Cikeusal hdl	-	-	5	3
6. Cikeusal lor	-	-	1	1
7. Buara	-	-	15	2
8. Karangbandung	-	-	-	2
9. Baros	8,0	-	-	2
10. Kubangsari	-	-	4	4
11. Kubangjati	1,5	-	-	-
12. Tanggungsari	-	-	1	1
13. Dukuhbadag	2,0	-	6	2
14. Kubangwungu	-	-	5,5	5
15. Dukuh tengah	-	-	-	3
16. Netanggungan	13,0	-	-	26
17. Ciduwet	-	-	1,5	-
18. Bulakelor	-	-	-	-
Jumlah	24,5	-	45,0	76

Sumber data: Monografi desa.

Jumlah Kendaraan tidak bermotor
di Kec. Ketanggungan Kab. Dati II Brebes
akhir tahun 1987.

Tabel VII.2.

D e s a	Sepeda	Dokar	Gerobag dorong	Gerobag hewan	Becak
1	2	3	4	5	6
1. Jemasih	25	-	-	-	-
2. Siseuruh	70	-	-	-	-
3. Sindangjaya	72	-	-	-	-
4. Pamedaran	16	-	-	-	-
5. Cikeusal ldl	-	-	-	-	-
6. Cikeusal lor	16	-	-	-	-
7. Buara	188	38	4	-	-
8. Karangbandung	91	9	2	-	3
9. Baros	415	15	10	-	19
10. Kubangsari	460	-	-	-	29
11. Kubangjati	422	2	-	-	20
12. Tanggungsari	81	-	3	-	10
13. Dukuhbadag	300	1	7	-	10
14. Kubangwungu	510	-	30	-	41
15. Dukuh tengah	726	1	-	-	17
16. Ketanggungan	5000	10	3	-	120
17. Cicuwet	110	-	3	-	6
18. Bulakelor	220	2	-	-	14
Jumlah	8722	78	62	-	289

Sumber data: Monografi desa.

Jumlah Kendaraan bermotor di
Kec. Ketanggungan Kab. Dati II Brebes
akhir tahun 1987.

Tabel VII.3.

Desa	Sepeda motor	Mobil dinas	Mobil Prib.	CoIt	Bus	Truk
1	2	3	4	5	6	7
1. Jemasih	1	-	-	-	-	-
2. Ciseuruh	14	-	-	1	-	-
3. Sindangjaya	22	-	-	1	-	1
4. Pamedaran	3	-	-	-	-	-
5. Cikeusal kdl	9	-	-	8	-	3
6. Cikeusal lor	6	-	-	-	-	-
7. Paara	17	-	-	2	-	-
8. Karangbandung	11	-	-	2	-	-
9. Baros	48	-	2	-	-	-
10. Kubangsari	30	-	2	1	-	1
11. Kubangjati	-	-	-	5	-	-
12. Tanggungsari	3	-	-	-	-	-
13. Dukuhbadag	28	-	-	-	-	-
14. Kubangwungu	24	-	1	-	-	1
15. Dukuh tengah	52	-	-	6	-	2
16. Ketanggungan	446	4	12	38	-	14
17. Ciduwet	6	-	-	-	-	-
18. Bulakelor	15	-	-	-	-	-
Jumlah	735	4	17	64	-	25

Sumber data: Monografi desa.

Jumlah Pesawat Radio dan Televisi
di Kec. Ketanggungan Kab. Dati II Brebes
akhir tahun 1987.

Tabel VII.4.

Desa	Radio	Televisi
1	2	3
1. Jemasih	15	4
2. Cisuruh	40	10
3. Sindangjaya	15	9
4. Pamedaran	50	3
5. Cikeusal kdl	38	16
6. Cikeusal lor	12	14
7. Buara	70	24
8. Karangbandung	53	12
9. Baros	38	42
10. Kubangsari	60	20
11. Kubangjati	116	25
12. Tanggungsari	50	4
13. Dukuhbadag	25	29
14. Kubangwungu	61	32
15. Dukuh tengah	278	165
16. Ketanggungan	261	439
17. Ciduwet	54	8
18. Bulakelor	55	42
Jumlah	2191	898

Sumber data: Monografi desa.

Jumlah Pasar, Toko/Kios/Warung, BUUD dan KUD
di Kec. Ketanggungan Kab. Dati II Brebes
akhir tahun 1987.

Tabel VIII.1.

D e s a	Pasar			Toko/ Kios/ Warung	BUUD	KUD
	Umum	Ikan	Hewan			
1	2	3	4	5	6	7
1.Jemasih	-	-	-	30	-	-
2.Ciseuruh	-	-	-	10	-	-
3.Sindangjaya	-	-	-	11	-	-
4.Pamedaran	-	-	-	50	-	-
5.Cikeusal kdl	1	-	-	23	-	-
6.Cikeusal lor	-	-	-	18	-	-
7.Buara	-	-	-	40	-	-
8.Karangbandung	-	-	-	-	-	-
9.Baros	1	-	-	17	-	1
10.Kubangsari	-	-	-	8	-	-
11.Kubangjati	-	-	-	5	-	-
12.Tanggungsari	-	-	-	9	-	-
13.Dukuhbadag	-	-	-	6	-	-
14.Kubangwangu	-	-	-	19	-	-
15.Dukuhtengah	1	1	1	68	-	-
16.Ketanggungan	-	-	-	6	-	1
17.Ciduwet	-	-	-	10	-	-
18.Bulakelor	-	-	-	12	-	1
Jumlah	3	1	1	342	-	3

Sumber data: Monografi desa.

Jumlah Kopérasi Simpan Pinjam, Badan-2 Kredit
Lumbung desa dan Rumah/Warung makan di Kecamatan
Ketanggungan Kabupaten Dati II Brebes
akhir tahun 1987.

Tabel VIII.2.

D e s a	Kop. Sim- pan pin- jam	Badan-2 badan kredit	Lumbung desa	Rumah/warung makan	
				Jumlah	t.kerja
1	2	3	4	5	6
1. Jemasih	-	-	-	3	6
2. Ciseuruh	-	-	-	-	-
3. Sindangjaya	-	-	-	-	-
4. Pamedaran	-	-	1	-	-
5. Cikeusal kdl	-	-	-	7	7
6. Cikeusal lor	-	-	-	-	-
7. Buara	-	-	-	5	5
8. Karangbandung	-	-	-	-	-
9. Baros	3	2	1	-	-
10. Kubangsari	-	1	2	-	-
11. Kubangjati	-	-	-	-	-
12. Tanggungsari	-	-	-	-	-
13. Dukuhbadag	-	-	-	-	-
14. Kubangwungu	3	-	1	3	6
15. Dukuh tengah	-	2	1	5	5
16. Ketanggungan	6	1	1	8	17
17. Ciduwet	-	-	1	-	-
18. Eulakelor	1	1	1	-	-
Jumlah	13	7	9	31	46

Sumber data: Monografi desa.

Jumlah Sarana Perekonomian Lainnya yang ada di Kec. Ketanggungan Kab. Dati II Brebes pada akhir tahun 1987.

Tabel VIII.3.

D e s a	Perdagangan		Angkutan	Lainnya
	Jumlah	t.kerja		
1	2	3	4	5
1.Jemasih	14	14	-	-
2.Ciseuruh	-	-	-	-
3.Sindangjaya	-	-	5	-
4.Pamedaran	-	-	-	-
5.Cikeusal kdl	23	23	10	-
6.Cikeusal lor	-	-	1	-
7.Buara	-	-	30	-
8.Karangbandung	-	-	-	-
9.Baros	-	-	-	-
10.Kubangsari	-	-	-	-
11.Kubangjati	489	505	20	1575
12.Tanggungsari	-	-	-	-
13.Dukuhbadag	-	-	-	-
14.Kubangwungu	261	260	-	-
15.Dukuhtengah	-	-	8	-
16.Ketanggungan	7	18	38	8
17.Ciduwet	-	-	-	-
18.Bulakelor	-	-	-	-
Jumlah	794	820	112	1583

Sumber data: Monografi desa.