

Katalog BPS: 1101002.7104041

STATISTIK DAERAH KECAMATAN BEO UTARA 2014



**BADAN PUSAT STATISTIK
KABUPATEN KEPULAUAN TALAUD**

<http://talaudkab.bps.go.id>

**STATISTIK DAERAH
KECAMATAN BEO UTARA
2014**

<http://talaucan.bps.go.id>

STATISTIK DAERAH KECAMATAN BEO UTARA 2014

ISSN :
No. Publikasi :
Katalog BPS : 1101002.7104041
Ukuran Buku : 17,6 cm X 25 cm
Jumlah Halaman : V + 18 halaman

Naskah:

Seksi Neraca Wilayah dan Analisis Statistik

Gambar Kulit:

Seksi Neraca Wilayah dan Analisis Statistik

Diterbitkan oleh:

Badan Pusat Statistik Kabupaten Kepulauan Talaud

Dicetak oleh:

Badan Pusat Statistik Kabupaten Kepulauan Talaud

Boleh dikutip dengan menyebutkan sumbernya



Kata Sambutan



Untuk mewujudkan visi Badan Pusat Statistik (BPS) sebagai pelopor data statistik terpercaya untuk semua, BPS terus melakukan inovasi dan pengembangan kegiatan perstatistikan serta penyebarluasan informasi baik di pusat maupun di daerah. Salah satu upaya yang dilakukan di daerah adalah menyusun publikasi yang menyajikan indikator-indikator terpilih yang dapat menggambarkan secara ringkas dan menyeluruh tentang kondisi daerah. Publikasi ini diharapkan dapat membantu para pengambil kebijakan dan para pengguna data lainnya dalam memahami kondisi umum wilayahnya.

Oleh karena itu saya menyambut baik penerbitan publikasi **Statistik Daerah Kecamatan Beo Utra 2014** yang diterbitkan oleh Penanggung Jawab Statistik Kecamatan Beo Utara. Saya berharap, publikasi ini mampu memenuhi harapan pemerintah daerah dan masyarakat pada umumnya akan kebutuhan data dan informasi statistik dan dapat digunakan sebagai dasar perencanaan, monitoring, dan evaluasi tentang perkembangan pembangunan diberbagai sektor.

Semoga publikasi ini bermanfaat bagi kita semua.

Kepala Badan Pusat Statistik
Kabupaten Kepulauan Talaud

Norma Olga Frida Regar, S.Si.
NIP. 19661129 198603 2 001



Kata Pengantar

Dengan memanjatkan puji syukur kehadiran Tuhan Yang Maha Esa, Badan Pusat Statistik Kabupaten Kepulauan Talaud khususnya Penanggung Jawab Statistik Kecamatan Beo Utara akhirnya dapat menyelesaikan buku publikasi "Statistik Daerah Kecamatan Beo Utara 2014".

"Statistik Daerah Kecamatan Beo Utara Tahun 2014" adalah publikasi terbitan pertama yang diterbitkan oleh Penanggung Jawab Statistik Kecamatan Beo Utara. Publikasi ini menyajikan data secara komprehensif dari berbagai bidang, dimaksudkan untuk memberi gambaran tentang keadaan geografi, iklim, ciri-ciri keadaan sosial dan perekonomian Kecamatan Beo Utara.

Pada kesempatan ini kami ucapkan banyak terima kasih kepada instansi, pemerintah maupun swasta yang terkait, atas perhatian yang diberikan dalam bentuk data yang diberikan untuk penerbitan publikasi ini.

Saran dan kritik dari berbagai pihak untuk perbaikan publikasi ini sangat kami hargai. Akhirnya, harapan kami semoga penyajian data statistik ini bermanfaat bagi para pemakai.

Penanggung Jawab Statistik Kecamatan
Beo Utara

Elias Patawaran, SE
NIP. 19800210 201003 1 001

Daftar Isi

1. Geografi dan Iklim	1
2. Pemerintahan	2
3. Penduduk	3
4. Ketenagakerjaan	4
5. Pendidikan	5
6. Kesehatan	6
7. Pertanian.....	7
8. Peternakan.....	8
9. Sumber Daya Energi.....	9
10. Industri.....	10
11. Perdagangan.....	11
12. Lampiran Tabel-tabel.....	12

Halaman ini sengaja dikosongkan

<http://telaudkab.bps.go.id>

GEOGRAFI DAN IKLIM

1

Kecamatan Beo Utara sebagai salah satu Kecamatan yang ada di Kabupaten Kepulauan Talaud. Kecamatan Beo Utara memiliki wilayah yang terletak antara $4^{\circ} 27''$ - $4^{\circ} 67''$ Lintang Utara, $126^{\circ} 52''$ - $127^{\circ} 63''$ Bujur Timur.

Batas-batasnya meliputi :

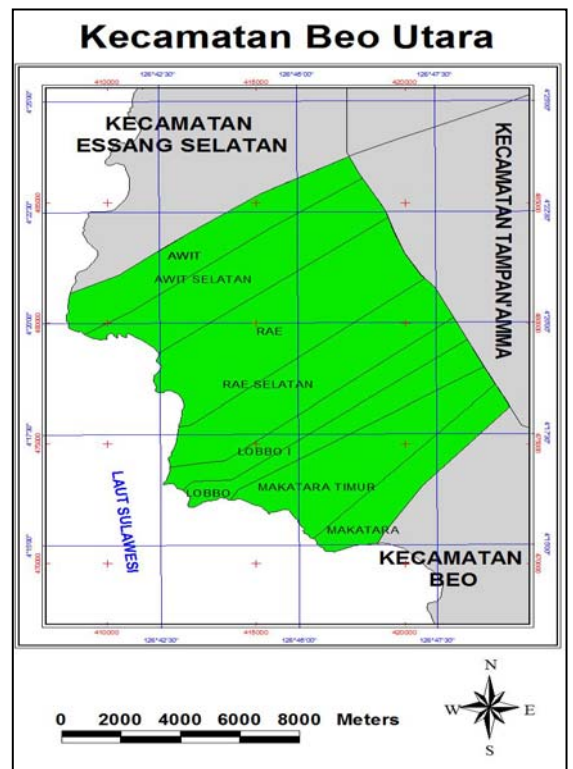
- Sebelah Utara : Essang Selatan
- Sebelah Timur:Kecamatan Tampan Amma
- Sebelah Selatan : Kecamatan Beo
- Sebelah Barat : Laut Sulawesi

Jarak antara ibu kota kecamatan Beo Utara ke Ibu kota Propinsi 252 Mil dan Jarak Ibu kota Kecamatan ke Ibu kota Kabupaten 32 Km. Sedangkan Jarak Ibu kota Kecamatan ke Desa :

- Makatara Timur : 5 ,5 Km
- Makatara : 5 Km
- Lobbo I : 0,5 Km
- Lobbo : 1 Km
- Rae : 4,5 Km
- Rae Selatan : 4 Km
- Awit : 10,5 Km
- Awit Selatan : 10 Km

Statistik Geografi dan Iklim Kecamatan Beo Utara Tahun 2013

Uraian	Satuan	Jumlah
Luas	Km ²	87,39
Pulau Tak Berpenghuni	Pulau	2
Jarak ke Kabupaten	KM	32



2

PEMERINTAHAN

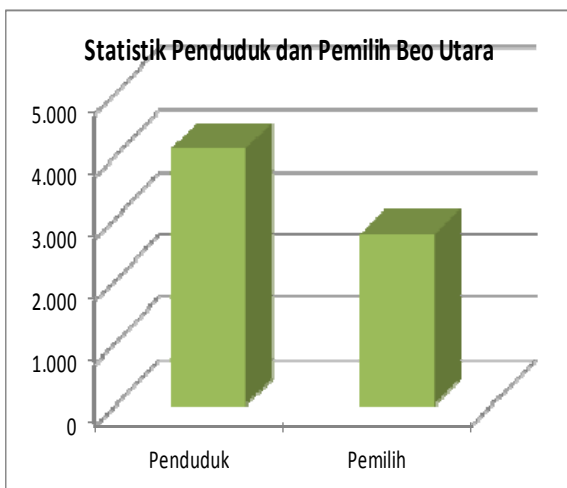
Statistik Pemerintahan Kecamatan Beo Utara Tahun 2013

Wilayah Administrasi	Jumlah
Desa	8
Dusun	24

Jumlah Pegawai Negeri Sipil di Kantor Kecamatan Lirung Tahun 2013

Golongan	Jumlah
I	0
II	10
III	5
IV	0

Sumber: *Lirung Dalam Angka, 2014*



Kecamatan Beo Utara sampai sekarang telah di pimpin oleh 5 orang pejabat yang pernah menjabat sebagai camat. Orang pertama yang menjabat sebagai camat Beo Utara adalah Royke Larinse (Tahun 2007– 2009).

Pegawai Negeri Sipil yang ada di kantor kecamatan Beo Utara sebanyak 15 orang dengan golongan/ruang yang terbanyak yaitu golongan II sebanyak 10 orang dan golongan III sebanyak 5 orang.

Kecamatan Beo Utara merupakan Kecamatan yang terdiri dari 2 kelurahan dan 6 desa.

Jumlah Pemilih di kecamatan Beo Utara berjumlah 3.732 jiwa.

Kategori desa/kelurahan di kecamatan Beo Utara secara keseluruhan berkategori swasembada.

*** **Tahukah Anda**

Kecamatan Beo Utara Terbentuk pada tahun 2007 hasil pemekaran dari kecamatan beo induk



3

Jumlah penduduk Kecamatan Beo Utara pada tahun 2013 sebesar 4.110 jiwa. Jumlah penduduk Kecamatan Beo Utara setiap tahun meningkat. Jumlah penduduk laki-laki sebanyak 2.080 jiwa dan penduduk perempuan sebanyak 2.030 jiwa. Kondisi ini menghasilkan sex ratio sebesar 102

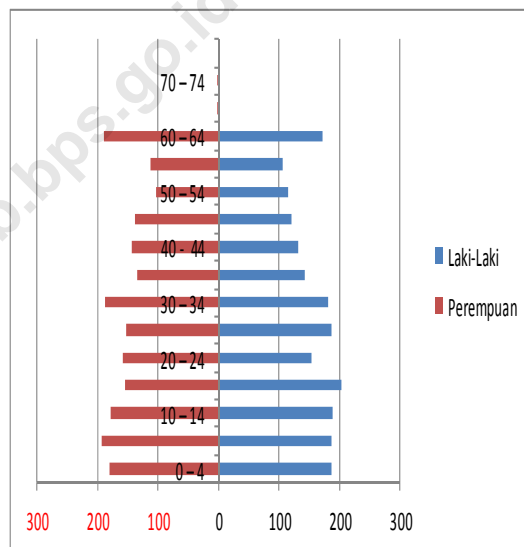
Komposisi penduduk kecamatan Beo Utara didominasi oleh penduduk usia muda/ dewasa. Namun, untuk penduduk usia 10-14 tahun juga cukup banyak. Hal ini perlu di waspadai karena jika pemerintah telah berhasil menekan pertumbuhan penduduk maka seharusnya ditandai dengan menurunnya jumlah penduduk usia 0-9. Akan tetapi jika dibandingkan dengan tahun sebelumnya justru mengalami peningkatan.

Jumlah rumah tangga di kecamatan Beo Utara pada tahun 2013 sebanyak 1.021 rumah tangga, sehingga rata-rata jumlah anggota rumah tangga dalam satu rumah tangga sebanyak 4 orang.

*** Tahukah Anda

Di kecamatan Beo Utara pada setiap kelompok umur, penduduk laki-laki lebih banyak dibandingkan dengan penduduk perempuan, kecuali pada kelompok umur 10-14, 50-54, dan 60-64.

Piramida Penduduk Kecamatan dan indicator kecamatan Beo Utara Tahun 2013



Uraian	Nilai
Jumlah Penduduk (Jiwa)	4.110
Kepadatan Penduduk (Jiwa/km²)	239,1
Sex Ratio (L/P) (%)	102
% Penduduk menurut kelompok umur	
0-14 thn	26
15-64 thn	71
> 65 thn	3

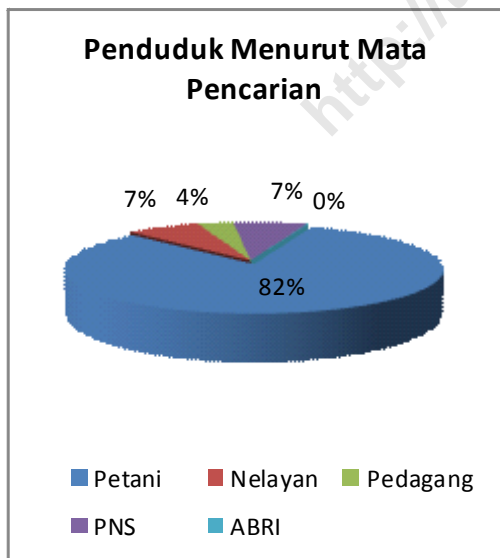
4

KETENAGAKERJAAN

Statistik Ketenagakerjaan Di Kecamatan Beo Utara Tahun 2013

Uraian	Jumlah
Usia Kerja	2.677
Bukan Usia Kerja	1.886

Sumber : *Beo Utara Dalam Angka 2014*



Sumber : *Beo Utara Dalam Angka 2014*

Tenaga kerja adalah modal bagi gerakannya roda pembangunan. Jumlah dan komposisi tenaga kerja akan terus mengalami perubahan seiring berlangsungnya proses demografi.

Dari jumlah penduduk Kecamatan Beo Utara yang sebanyak 4.110 jiwa, diantaranya adalah penduduk usia kerja.

Sementara penduduk Kecamatan Beo Utara yang bekerja ada sebanyak 1.911 orang. Penduduk yang memiliki mata pencarian sebagai Petani sebanyak 1.572 orang (82%), Nelayan 137 orang (7%), Pedagang 66 orang (4%), PNS 136 orang (7%), TNI/Polri 2 orang (1%).

Dari jumlah penduduk yang bekerja di atas maka artinya bahwa ada sekitar 52,71 % dari jumlah penduduk usia kerja yang memiliki pekerjaan.

*** **Tahukah Anda**

Sebagian besar penduduk kecamatan Beo Utara adalah penduduk usia kerja dan yang paling banyak bekerja adalah di bidang pertanian.



5

Sekolah adalah Lembaga Pendidikan yang dirancang untuk pengajaran siswa di bawah pengawasan guru.

Pencapaian dalam bidang pendidikan terkait erat dengan ketersediaan fasilitas pendidikan. Pada jenjang pendidikan SD di Kecamatan Beo Utara untuk tahun ajaran 2013/2014 seorang guru rata-rata mengajar 10 murid. Untuk jenjang SMP rata-rata seorang guru mengajar 9 murid.

Masyarakat Beo Utara yang ingin melanjutkan sekolah ke jenjang SMA dan Perguruan Tinggi harus ke Ibu kota Kabupaten dan paling banyak melanjutkan studi di luar kabupaten.


*** *Tahukah Anda*

Di kecamatan Beo Utara terdapat gedung sekolah SD Negeri sebanyak 3 sekolah, SD Swasta sebanyak 4 sekolah, untuk SMP Negeri sebanyak 1 sekolah,

Indikator Pendidikan Di Kecamatan Beo Utara Tahun 2013

Tingkat	Uraian	Jumlah
SD	Ruang Kelas	42
	Guru	54
	Murid	529
	Rasio Murid Guru	9,79
SMP	Ruang Kelas	6
	Guru	10
	Murid	90
	Rasio Murid Guru	9

Jumlah Murid dan Guru Di Kecamatan Beo Utara Tahun 2013



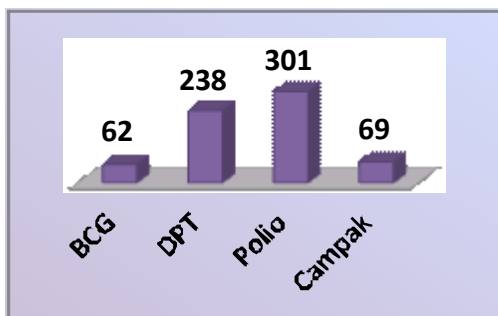
6

KESEHATAN

Statistik Kesehatan Di Kecamatan Beo Utara Tahun 2013

Uraian	Jumlah
Rumah sakit	0
Puskesmas Umum	1
PUSTU/Keliling	6
Posyandu	9
Apotek	0
Toko Obat	0
Banyaknya Tenaga Kesehatan	
Dokter Umum	1
Dokter Gigi	0
Apoteker	0
Sarjana Kesehatan	2
Tenaga Paramedis	10
Tenaga Non Medis	1

Hasil Imunisasi Di Kecamatan Beo Utara Tahun 2013



Rumah Sakit merupakan fasilitas kesehatan utama yang sangat diharapkan. Di daerah Kabupaten Kepulauan Talaud hanya terdapat satu rumah sakit dan lokasinya di Desa Mala Kecamatan Melonguane. Hal ini mengakibatkan sulitnya masyarakat mendapatkan pelayanan kesehatan rumah sakit. Apalagi jarak tempuh hingga tiba di rumah sakit sangat sulit karena harus melalui transportasi laut dan darat.

Di Kecamatan Beo Utara terdapat satu puskesmas yang melayani masyarakat dalam bidang pelayanan kesehatan. Tetapi tenaga kesehatan yang dibutuhkan masih sangat kurang.

Hasil imunisasi di Kecamatan Beo Utara tahun 2013 mengalami kenaikan pada BCG, DPT, Polio dan Campak dibandingkan dengan tahun sebelumnya. Begitu juga dengan jumlah target dan hasil imunisasi dari TFH Ibu Hamil mengalami peningkatan disbanding tahun sebelumnya, sedangkan jumlah target dan hasil imunisasi dari DT anak dan TT WUS mengalami penurunan dari tahun sebelumnya.

*** *Tahukah Anda*

Di kecamatan Beo Utara masih sangat membutuhkan tenaga kesehatan khususnya dokter umum, dokter gigi, dokter anak, dan lain sebagainya.

PERTANIAN

7

Produksi tanaman palawija di Kecamatan Beo Utara selama tahun 2013 mengalami perubahan yang signifikan jika dibandingkan dengan tahun sebelumnya. Hal ini disebabkan oleh banyaknya perubahan jenis tanaman palawija yang ditanam. Pada tahun 2013 lebih banyak yang mengusahakan ubi kayu dibandingkan tanaman palawija lainnya.


Selama tahun 2013, luas areal perkebunan dan hasil produksi tanaman perkebunan di Kecamatan Beo Utara tidak mengalami perubahan yang signifikan. Tanaman kelapa pada tahun 2013 merupakan komoditi hasil perkebunan yang menghasilkan nilai produksi terbesar dibandingkan dengan komoditi tanaman perkebunan lainnya. Hal ini disebabkan oleh luas areal dan banyaknya pohon tanaman perkebunan adalah tanaman kelapa, berikutnya adalah tanaman pala dan yang terakhir adalah tanaman cengkeh.

*** Tahukah Anda

Sebagai salah satu wilayah yang diunggulkan pada sektor pertanian, produksi tanaman pertanian tertinggi tahun 2013 di Kecamatan Beo Utara adalah tanaman ubi kayu. Dan di sektor perkebunan adalah tanaman kelapa

Sumber : Beo Utara Dalam Angka 2014

Produksi Tanaman Pertanian Di Kecamatan Beo Utara Tahun 2013



Statistik Tanaman Pertanian Di Kecamatan Beo Utara Tahun 2013

Uraian	Jumlah
Padi Ladang	
Luas Panen (Ha)	1
Produksi (Ton)	2
Jagung	
Luas Panen (Ha)	6
Produksi (Ton)	18
Ubi Kayu	
Luas Panen (Ha)	83
Produksi (Ton)	1.660
Ubi Jalar	
Luas Panen (Ha)	59
Produksi (Ton)	236

8

Hortikultura



Banyaknya Tanaman Hortikultura Di Kecamatan Beo Utara Tahun 2013

Tanaman Hortikultura	Jumlah
Durian	789
Mangga	398
Langsa	328
Jeruk	21.801
Pisang	23.226
Salak	2.346

Sumber :Beo Utara dalam Angka, 2014

Selama tahun 2013, tanaman pisang merupakan tanaman hortikultura terbanyak yang ada Di Kecamatan Beo Utara, jumlahnya sekitar 23.226 pohon. Sedangkan tanaman terbanyak kedua adalah tanaman jeruk dengan jumlah sekitar 21.801 pohon. Sisanya tanaman salak sebanyak 2.346 pohon, tanaman durian sebanyak 789 pohon dan tanaman mangga sebanyak 398 pohon.

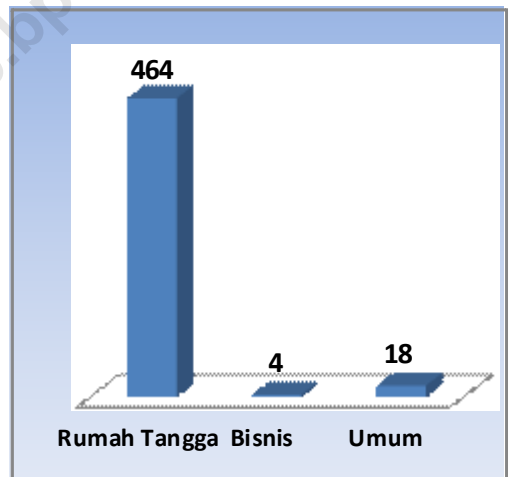
*** Tahukah Anda

Tanaman pisang merupakan tanaman hortikultura terbanyak di Kecamatan Beo Utara

Sumber :Beo Utara dalam Angka, 2014

Di Kecamatan Beo Utara kebutuhan tenaga listrik sebagian besar adalah sektor rumah tangga yakni berjumlah 464 pelanggan, sektor bisnis berjumlah 4 pelanggan, dan sektor umum berjumlah 18 pelanggan.

Banyaknya Pelanggan Listrik PLN Di Kecamatan Beo Utara Tahun 2013



*** Tahukah Anda

Penduduk Kecamatan Beo Utara untuk kebutuhan air sebagian besar menggunakan air desa atau mata air terlindung.

Sumber: *Beo Utara Dalam Angka, 2014*



Persentase Industri Kecil dan Kerajinan Rumah tangga di Kecamatan Beo Utara Tahun 2013



Sumber: *Beo Utara Dalam Angka, 2014*

Sektor industri kini merupakan salah satu sektor yang berpengaruh dalam perekonomian suatu daerah, terlebih dengan gencar-gencarnya pemerintah menekankan untuk menumbuhkan industri rumah tangga (*home industry*) sebagai salah satu cara untuk meningkatkan taraf hidup masyarakat.

Pada tahun 2013, Industri kecil dan industri rumah tangga di Kecamatan Beo Utara yang paling banyak ditekuni oleh masyarakat Kecamatan Beo Utara adalah Anyaman, selanjutnya kursi bambu.

*** *Tahukah Anda*

Penduduk Kecamatan Beo Utara lebih banyak bergerak dalam sektor pertanian dan perkebunan dibandingkan dalam sektor industri.



11

Perdagangan adalah suatu kegiatan ekonomi yang dilakukan oleh dua orang atau lebih dalam melakukan kegiatan transaksi penjualan dan pembelian.

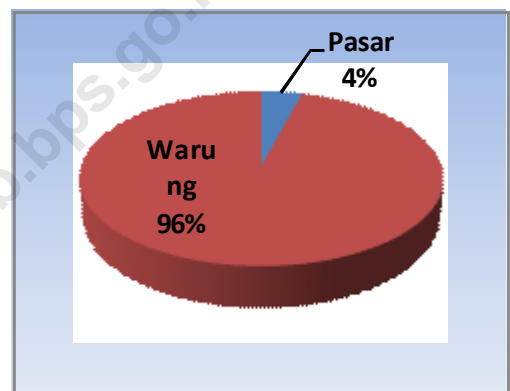
Pasar adalah tempat bertemunya para penjual dan pembeli dalam tujuan untuk melakukan transaksi perdagangan.

Kecamatan Beo Utara memiliki dua lokasi pasar yang bertempat di Kelurahan Lobbo. Kemudian di Kecamatan Beo Utara juga memiliki 46 warung/kios, dan untuk restoran/rumah makan tidak ada.

Masyarakat Beo Utara sangat terbantu dengan adanya pasar yang ada, karena bisa melakukan transaksi dengan tidak pergi ke ibukota kabupaten, meskipun ada beberapa desa yang jaraknya sedikit jauh dengan lokasi pasar tersebut.

Pada umumnya barang-barang yang dijual di warung/kios yang ada di Kecamatan Beo Utara adalah sembilan bahan pokok. Rata-rata harga sembako berdasarkan fluktuasi harga barang di tahun 2013 adalah: Beras/Kg Rp 11.000, Ikan asin/Cupak Rp 35.000, Minyak Kelapa/600 ml Rp 13.500, Gula Pasir/Kg Rp 11.000, dan Garam/Ons Rp.1.000.

Persentase Jenis Perdagangan Di Kecamatan Beo Utara 2013



Sumber: *Beo Utara Dalam Angka, 2014*

LAMPIRAN

<http://indukab.bps.go.id>

**Tabel 3.4 Penduduk Menurut Kelompok Umur dan Jenis Kelamin
Di Kecamatan Beo Utara Tahun 2013**

Kelompok Umur	Perempuan	Laki-Laki	Jumlah
0-4	186	181	367
5-9	187	193	381
10-14	189	179	368
15-19	204	155	359
20-24	154	159	311
25-29	187	152	339
30-34	182	187	369
35-39	142	135	277
40-44	132	144	276
45-49	121	138	260
50-54	115	103	218
55-59	106	112	218
60-64	172	189	361
65-69	2	2	4
70-74	1	1	2
75+	-	-	-

**Tabel 3.9 Banyaknya Penduduk Menurut Mata Pencaharian
Di Kecamatan Beo Utara Tahun 2013**

Desa/Kelurahan	Petani	Nelayan	Pedagang	PNS
[1]	[2]	[3]	[4]	[5]
1. Makatara	234	20	29	24
2. Makatara Timur	101	28	3	25
3. Lobbo	297	14	7	34
4. Lobbo I	162	3	19	20
5. Rae	156	14	-	21
6. Rae Selatan	192	36	6	3
7. Awit	129	4	2	3
8. Awit Selatan	301	18	-	6
Jumlah	1.572	137	66	136

**Tabel 3.9 Banyaknya Penduduk Menurut Mata Pencaharian
Di Kecamatan Beo Utara Tahun 2013**

Lanjutan

Desa/Kelurahan	Pegawai Swasta	TNI/Polri	Lainnya	Jumlah
[1]	[2]	[3]	[4]	[5]
1. Makatara	-	-	-	307
2. Makatara Timur	-	-	-	157
3. Lobbo	-	-	-	352
4. Lobbo I	-	2	-	206
5. Rae	-	-	-	191
6. Rae Selatan	-	-	-	237
7. Awit	-	-	-	138
8. Awit Selatan	-	-	-	325
Jumlah	-	2	-	1.911

**Tabel 6.1 Banyaknya Usaha Industri Kecil dan Kerajinan Rumah Tangga
Di Kecamatan Beo Utara Tahun 2013**

Desa/Kelurahan	Jenis Industri Kecil/Kerajinan Rumahtangga				
	Kursi Bambu	Meubel	Bengkel	Pandai Besi	Tukang Kayu
[1]	[2]	[3]	[4]	[5]	[6]
1. Makatara	2	-	-	-	11
2. Makatara Timur	1	-	1	2	15
3. Lobbo	-	-	1	1	23
4. Lobbo I	-	-	-	-	15
5. Rae	-	-	-	-	6
6. Rae Selatan	1	-	-	1	10
7. Awit	1	-	1	1	10
8. Awit Selatan	2	-	-	-	12
Jumlah	7	-	3	5	102

Sumber : Beo Utara Dalam Angka, 2014

**Tabel 6.1 Banyaknya Usaha Industri Kecil dan Kerajinan Rumah Tangga
Di Kecamatan Beo Utara Tahun 2013**

Lanjutan

Desa/Kelurahan	Jenis Industri Kecil/Kerajinan Rumahtangga				
	Kerajinan	Anyaman	Servis	Pangkas Rambut	Jahit
[1]	[2]	[3]	[4]	[5]	[6]
1. Makatara	-	4	-	-	1
2. Makatara Timur	1	-	-	-	-
3. lobbo	-	-	-	1	-
4. Lobbo I	-	-	-	-	1
5. Rae	-	-	-	-	-
6. Rae Selatan	2	1	-	-	-
7. Awit	1	2	-	1	1
8. Awit Selatan	-	-	-	-	-
Jumlah	4	7	-	2	3

Sumber : *Beo Utara Dalam Angka, 2014*

**Tabel 7.1 Banyaknya Pasar, Toko, Warung/Kios dan Rumah Makan
Di Kecamatan Beo Utara Tahun 2013**

Desa/Kelurahan	Pasar		Toko	Warung /Kios	Restoran/ Rumah Makan
	Bangunan	Tanpa Bangunan			
[1]	[2]	[3]	[4]	[5]	[6]
1. Makatara	-	-	-	9	-
2. Makatara Timur	-	-	-	5	-
3. Lobbo	1	1	-	6	-
4. Lobbo I	-	-	-	5	-
5. Rae	-	-	-	6	-
6. Rae Selatan	-	-	-	5	-
7. Awit	-	-	-	4	-
8. Awit Selatan	-	-	-	6	-
Jumlah	1	1	-	46	-

Sumber : Beo Utara Dalam Angka, 2014

**Tabel 9.1 Harga Rata-Rata Sembilan Bahan Pokok
Di Kecamatan Beo Utara Tahun 2013**

Bulan	Beras/Kg	Ikan Asin /Cupak	Minyak Kelapa /600 MI	Gula Pasir/Kg
[1]	[2]	[3]	[4]	[5]
Januari	11.000	35.000	13.500	11.000
Februari	11.000	35.000	13.500	11.000
Maret	11.000	35.000	13.500	11.000
April	11.000	35.000	13.500	11.000
Mei	11.000	35.000	13.500	11.000
Juni	11.000	35.000	13.500	11.000
Juli	11.000	35.000	13.500	11.000
Agustus	11.000	35.000	13.500	11.000
September	11.000	35.000	13.500	11.000
Oktober	11.000	35.000	13.500	11.000
November	11.000	35.000	13.500	11.000
Desember	11.000	35.000	13.500	11.000
Rata-rata	11.000	35.000	13.500	11.000

Sumber : Beo Utara Dalam Angka, 2014

**Tabel 9.1 Harga Rata-Rata Sembilan Bahan Pokok
Di Kecamatan Beo Utara Tahun 2013**

Lanjutan

Bulan	Garam/Ons	Minyak Tanah/Liter	Sabun /Batang	Teteron /Meter
[1]	[2]	[3]	[4]	[5]
Januari	1.000	8.000	5.000	-
Februari	1.000	8.000	5.000	-
Maret	1.000	8.000	5.000	-
April	1.000	8.000	5.000	-
Mei	1.000	8.000	5.000	-
Juni	1.000	8.000	5.000	-
Juli	1.000	8.000	5.000	-
Agustus	1.000	8.000	5.000	-
September	1.000	8.000	5.000	-
Oktober	1.000	8.000	5.000	-
November	1.000	8.000	5.000	-
Desember	1.000	8.000	5.000	-
Rata-rata	1.000	8.000	5.000	-

Sumber : Beo Utara Dalam Angka, 2014

<http://talaudkab.bps.go.id>

D A T A

MENCERDASKAN BANGSA



**BADAN PUSAT STATISTIK
KABUPATEN KEPULAUAN TALAUD**

Kompleks Perkantoran Pemda Talaud. 95885