

**KECAMATAN PUTRI  
HIJAU  
DALAM ANGKA  
*PUTRI HIJAU SUBDISTRICT IN  
FIGURES*  
2022**

<https://bengkuluutarakab.bps.go.id>





**KECAMATAN PUTRI  
HIJAU  
DALAM ANGKA  
*PUTRI HIJAU SUBDISTRICT IN  
FIGURES*  
2022**

<https://bengkuluutarakab.bps.go.id>

**KECAMATAN PUTRI HIJAU DALAM ANGKA**  
**Putri Hijau Subdistrict in Figures**  
**2022**

ISBN: 2623-1425

No. Publikasi/*Publication Number*: 17030.2123

Katalog /*Catalog*: 1102001.1703100

Ukuran Buku/*Book Size*: 14,8 cm x 21 cm

Jumlah Halaman/*Number of Pages* : xxvi + 98 hal/*pages*

Naskah/*Manuscript*:

BPS Kab. Bengkulu Utara

*BPS-Statistics of Bengkulu Utara Regency*

Penyunting/*Editor*:

BPS Kab. Bengkulu Utara

*BPS-Statistics of Bengkulu Utara Regency*

Desain Kover/*Cover Design*:

BPS Kab. Bengkulu Utara

*BPS-Statistics of Bengkulu Utara Regency*

Ilustrasi Kover/*Cover Illustration*:

freepik.com

Diterbitkan oleh/*Published by*:

©BPS Kab. Bengkulu Utara/*BPS-Statistics of Bengkulu Utara Regency*

Dicetak oleh/*Printed by*:

PNRI Cabang Bengkulu

Dilarang mengumumkan, mendistribusikan, mengomunikasikan, dan/atau menggandakan sebagian atau seluruh isi buku ini untuk tujuan komersil tanpa izin tertulis dari Badan Pusat Statistik Kabupaten Bengkulu Utara.

*Prohibited to announce, distribute, communicate, and/or copy part or all of this book for commercial purpose without permission from BPS-Statistics Indonesia of Bengkulu Utara Regency.*

**TIM PENYUSUN/TEAM MEMBERS**

**Pengarah/Director**

lin Inayati, SST, MM

**Penanggung Jawab/Persons in Charge**

lin Inayati, SST, MM

**Penyunting/Editors**

Fikri Nata Prasetiawan, SST

**Pengolah Data dan Penulis Naskah/Data Processor and Writers**

Very Ando Saragih, SST

**Penata Letak/Layout Designers**

Very Ando Saragih, SST

<https://bengkulu.ac.id>



## KONTRIBUTOR DATA/DATA CONTRIBUTORS

1. Badan Pemberdayaan Masyarakat dan Pemerintah Desa/ *Agency of Village Community Empowerment*
2. Dinas Kependudukan dan Pencatatan Sipil/ *Department of Population and Civil Registration*
3. Kementerian Pendidikan, Kebudayaan, Riset dan Teknologi/ *Ministry of Education, Culture, Research and Technology*
4. Kementerian Agama/ *Ministry of Religion Affairs*
5. Badan Pusat Statistik/ *BPS-Statistics Indonesia*

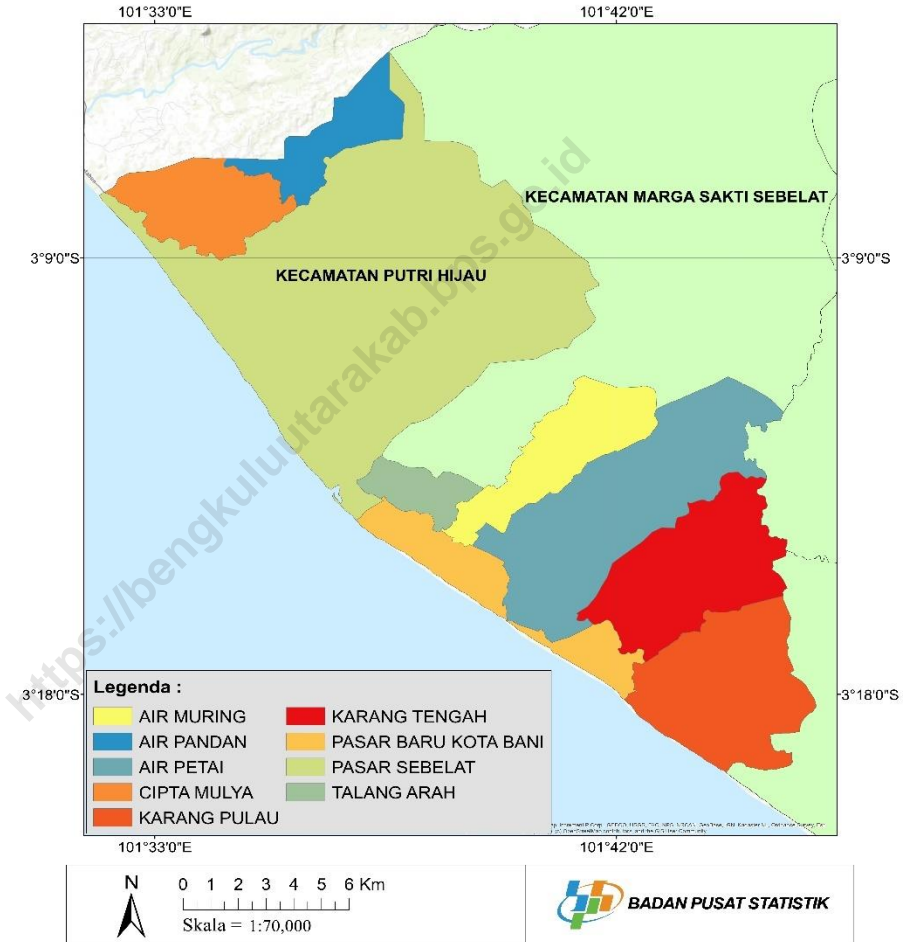
<https://bengkuluutarakab.bps.go.id>





# PETA WILAYAH KECAMATAN PUTRI HIJAU MAP OF PUTRI HIJAU SUBDISTRICT

## Sketsa Peta Kecamatan Putri Hijau





**KEPALA BPS KAB. BENGKULU UTARA**  
**CHIEF STATISTICIAN OF BENGKULU UTARA REGENCY**



**IIN INAYATI,SST,MM**





## KATA PENGANTAR

Publikasi “KECAMATAN PUTRI HIJAU DALAM ANGKA 2022” ini merupakan lanjutan dari publikasi-publikasi sebelumnya dan merupakan upaya dalam mengembangkan perstatistikan daerah untuk menyediakan data yang terpadu bagi berbagai keperluan daerah.

Dalam publikasi ini disajikan tabel-tabel, grafik serta uraian-uraian singkat mengenai berbagai bidang. Hal ini dimaksudkan, agar pemakai data akan cepat mendapat gambaran mengenai Kecamatan Putri Hijau dewasa ini, kemajuan pembangunan yang dicapai, potensi daerah bagi penanaman modal baik domestik maupun luar negeri.

Data statistik yang disajikan dalam publikasi ini merupakan data resmi dari berbagai sumber instansi pemerintah dan swasta. Penyajian datanya diusahakan dalam bentuk tabel statistik yang dapat dengan mudah menunjukkan konsistensinya dan keterpaduannya. Berhasil dengan baik publikasi ini adalah berkat kerjasama yang baik dari Kecamatan Putri Hijau dan bantuan segenap dinas/instansi serta badan-badan swasta dalam memberikan data yang diperlukan.

Berhubungan dengan itu kami menyampaikan terima kasih kepada Kecamatan Putri Hijau atas kerjasamanya dan terima kasih pula kepada semua pihak yang membantu dalam penyiapan publikasi ini.

Terima Kasih.

Argamakmur, September 2022

Kepala BPS

Kab. Bengkulu Utara

lin Inaydhi, SST, MM



## PREFACE

*Putri Hijau Subdistrict in Figures 2022*, is a part of our efforts to develop regional statistics to provide integrated data for regional development planning purpose.

This publication is presented in tables, graphs and brief descriptions so that the data user can get the pictures of Putri Hijau, progress of development, and the potential of regional investment for both domestic and oversea quickly.

The data in this publication are presented by various government and private agencies in the form of easier statistical tables. Therefore, the success of this publication thanks to the cooperation of all government and private agencies which provide the required data.

We appreciate all the effort and cooperation of regional government agency which has helped and for all those who assist in the preparation for the success this publication.

Thank you,

Argamakmur, September 2022  
Chief Statistician of  
Bengkulu Utara Regency

lin Inayati, SST, MM

## DAFTAR ISI/CONTENTS

	Halaman <i>Page</i>
Kata Pengantar/ <i>Preface</i> .....	xi
Daftar Isi/ <i>Contents</i> .....	xiii
Daftar Tabel/ <i>List of Tables</i> .....	xv
Daftar Gambar/ <i>List of Figures</i> .....	xxi
Penjelasan Umum/ <i>Explanatory Notes</i> .....	xxiii
Daftar Singkatan/ <i>List of Abbreviation</i> .....	xxv
1. Geografi dan Iklim/ <i>Geography and Climate</i> .....	1
2. Pemerintahan/ <i>Government</i> .....	11
3. Penduduk/ <i>Population</i> .....	21
4. Sosial dan Kesejahteraan Rakyat/ <i>Social and Welfare</i> .....	31
5. Pertanian/ <i>Agriculture</i> .....	59
6. Pariwisata, Transportasi, dan Komunikasi/ <i>Tourism, Transportation, and Communication</i> .....	73
7. Perbankan, Koperasi, dan Perdagangan/ <i>Banking, Cooperative, and Trade</i> .....	87





## DAFTAR TABEL/LIST OF TABLES

Halaman  
Page

<b>1.</b>	<b>GEOGRAFI DAN IKLIM/GEOGRAPHY AND CLIMATE</b>	
<b>1.1</b>	<b>KEADAAN GEOGRAFI GEOGRAPHY CONDITION</b>	
1.1.1	Luas Daerah Menurut Desa/Kelurahan di Kecamatan Putri Hijau, 2021	
	<i>Total Area by Villages/Kelurahan in Putri Hijau Subdistrict, 2021 .....</i>	8
1.1.2	Jarak ke Ibukota Kecamatan dan Ibukota Kabupaten/Kota Menurut Desa/Kelurahan di Kecamatan Putri Hijau (km), 2021 <i>Distance to the Subdistrict Capital and Regency/Municipal Capital by Villages/Kelurahan in Putri Hijau Subdistrict (km), 2021.....</i>	9
<b>2.</b>	<b>PEMERINTAHAN/GOVERNMENT</b>	
<b>2.1</b>	<b>WILAYAH ADMINISTRATIF ADMINISTRATIVE AREA</b>	
2.1.1	Jumlah SLS Terkecil dibawah Desa Menurut Desa/ Kelurahan di Kecamatan Putri Hijau, 2021 <i>Number of Smalest Neighborhood Unit by Villages/Kelurahan in Putri Hijau Subdistrict, 2021.....</i>	18
2.1.2	Status Pemerintahan Wilayah Administrasi Menurut Desa/Kelurahan di Kecamatan Putri Hijau, 2021 <i>Administrative Status by Villages/Kelurahan in Putri Hijau Subdistrict, 2021 .....</i>	19
<b>3.</b>	<b>PENDUDUK/POPULATION</b>	
3.1	Penduduk, Distribusi Persentase Penduduk, Kepadatan Penduduk, Rasio Jenis Kelamin Penduduk Menurut Desa/Kelurahan di Kecamatan Putri Hijau, 2021 <i>Population, Percentage Distribution of Population, Population Density, and Population Sex Ratio by Villages/Kelurahan in Napal Putih Subdistrict, 2021 .....</i>	28

3.2	Jumlah Penduduk Menurut Kelompok Umur dan Jenis Kelamin di Kecamatan Putri Hijau, 2021 <i>Population by Age Groups and Sex in Putri Hijau Subdistrict, 2021</i> .....	30
<b>4.</b>	<b>SOSIAL DAN KESEJAHTERAAN RAKYAT/SOCIAL AND WELFARE</b>	
<b>4.1</b>	<b>PENDIDIKAN EDUCATION</b>	
4.1.1	Banyaknya Desa/Kelurahan yang Memiliki Fasilitas Sekolah Menurut Tingkat Pendidikan di Kecamatan Putri Hijau, 2018-2020 <i>Number of Villages/Kelurahan Having Educational Facilities by Educational Level in Putri Hijau Subdistrict, 2018-2020</i> .....	38
4.1.2	Jumlah Sekolah Menurut Tingkat Pendidikan di Kecamatan Putri Hijau, 2020/2021 dan 2021/2022 <i>Number of Schools by Educational Level in Putri Hijau Subdistrict, 2020/2021 and 2021/2022</i> .....	39
4.1.3	Jumlah Guru Menurut Tingkat Pendidikan di Kecamatan Putri Hijau, 2020/2021 dan 2021/2022 <i>Number of Teachers by Educational Level in Putri Hijau Subdistrict, 2020/2021 and 2021/2022</i> .....	40
4.1.4	Jumlah Murid Menurut Tingkat Pendidikan di Kecamatan Putri Hijau, 2020/2021 dan 2021/2022 <i>Number of Pupils by Educational Level in Putri Hijau Subdistrict, 2020/2021 and 2021/2022</i> .....	41
<b>4.2</b>	<b>KESEHATAN HEALTH</b>	
4.2.1	Banyaknya Desa <sup>1</sup> /Kelurahan yang Memiliki Sarana Kesehatan Menurut Jenis Sarana Kesehatan di Kecamatan Putri Hijau, 2018-2020 <i>Number of Villages<sup>1</sup>/Kelurahan Health Facilities by Type of Health Facilities in Putri Hijau Subdistrict, 2018-2020</i> .....	42
4.2.2	Banyaknya Warga Penderita Kekurangan Gizi Menurut Desa/Kelurahan di Kecamatan Putri Hijau, 2018-2020 <i>Number of People with Malnutrition by Villages/Kelurahan in Napal Putih Subdistrict, 2018-2020</i> .....	43

**4.3 PERUMAHAN DAN LINGKUNGAN  
HOUSING AND ENVIRONMENT**

4.3.1	Banyaknya Desa/Kelurahan Menurut Sumber Air Minum Sebagian Besar Keluarga di Kecamatan Putri Hijau, 2018-2020 <i>Number of Villages/Kelurahan by Drinking Water Source of Majority Family in Putri Hijau Subdistrict, 2018-2020</i> .....	44
4.3.2	Banyaknya Keluarga Menurut Desa/Kelurahan dan Jenis Pengguna Listrik di Kecamatan Putri Hijau, 2020 <i>Number of Family by Villages/Kelurahan and Type of Electricity Consumer in Putri Hijau Subdistrict, 2020</i> .....	45
4.3.3	Banyaknya Desa/Kelurahan Menurut Sumber Penerangan Jalan Utama Desa/Kelurahan di Kecamatan Putri Hijau, 2018-2020 <i>Number of Villages/Kelurahan by Source of Villages/Kelurahan's Main Street Illumination in Putri Hijau Subdistrict, 2018-2020</i> .....	46
4.3.4	Banyaknya Desa/Kelurahan Menurut Penggunaan Fasilitas Tempat Buang Air Besar Sebagian Besar Keluarga di Kecamatan Putri Hijau, 2018-2020 <i>Number of Villages/Kelurahan by Toilet Facility Used by Majority Family in Putri Hijau Subdistrict, 2018-2020</i> .....	47
4.3.5	Banyaknya Desa/Kelurahan Menurut Jenis Bahan Bakar untuk Memasak yang Digunakan Sebagian Besar Keluarga di Kecamatan Putri Hijau, 2020 <i>Number of Villages/Kelurahan by Type of Cooking Fuel Used by Majority Family in Putri Hijau Subdistrict, 2020</i> .....	48
<b>4.4</b>	<b>AGAMA DAN SOSIAL LAINNYA RELIGION AND OTHER SOCIAL AFFAIRS</b>	
4.4.1	Jumlah Tempat Peribadatan Menurut Desa/Kelurahan di Kecamatan Putri Hijau, 2020 <i>Number of Worship Places by Villages/Kelurahan in Putri Hijau Subdistrict, 2020</i> .....	49
4.4.2	Banyaknya Kejadian Bencana Alam Menurut Desa/Kelurahan dan Jenis Bencana Alam di Kecamatan Putri Hijau, 2020 <i>Number of Natural Disaster Events by Villages/Kelurahan and Type of Natural Disaster in Putri Hijau Subdistrict, 2020</i> .....	50

4.4.3	Banyaknya Korban Jiwa Akibat Bencana Alam Menurut Desa/Kelurahan dan Jenis Bencana Alam di Kecamatan Putri Hijau, 2020 <i>Number of Fatalities Due to Natural Disasters by Villages/Kelurahan and Type of Natural Disaster in Putri Hijau Subdistrict, 2020.....</i>	53
4.4.4	Keberadaan Fasilitas/Upaya Antisipasi/Mitigasi Bencana Alam Menurut Desa/Kelurahan di Kecamatan Putri Hijau, 2020 <i>Existence of Facilities/Efforts for Anticipation/Mitigation of Natural Disasters by Villages/Kelurahan by Villages/Kelurahan in Putri Hijau Subdistrict, 2020 .....</i>	56
4.4.5	Banyaknya Desa/Kelurahan yang Memiliki Kelompok Kegiatan Olahraga Menurut Jenis Olahraga dan Ketersediaan Fasilitas/Lapangan Olahraga di Kecamatan Putri Hijau, 2020 <i>Number of Villages/Kelurahan Having Sport Activities Groups by Type of Sport and Availability of Sport Facilities/Fields in Putri Hijau Subdistrict, 2020 .....</i>	58
<b>5.</b>	<b>PERTANIAN/AGRICULTURE</b>	
5.1	Luas Panen Tanaman Sayuran dan Buah-buahan Semusim Menurut Jenis Tanaman di Kecamatan Putri Hijau (ha), 2020-2021 <i>Harvested Area of Seasonal Vegetables and Fruits by Kind of Plant in Putri Hijau Subdistrict (ha), 2020-2021 .....</i>	66
5.2	Produksi Tanaman Sayuran dan Buah-buahan Semusim Menurut Jenis Tanaman di Kecamatan Putri Hijau (kuintal), 2020-2021 <i>Production of Seasonal Vegetables and Fruits by Kind of Plant in Putri Hijau Subdistrict (quintal), 2020-2021 .....</i>	67
5.3	Luas Panen Tanaman Biofarmaka Menurut Jenis Tanaman di Kecamatan Putri Hijau (m <sup>2</sup> ), 2020-2021 <i>Harvested Area of Medicinal Plants by Kind of Plant in Putri Hijau Subdistrict (m<sup>2</sup>), 2020-2021 .....</i>	68
5.4	Produksi Tanaman Biofarmaka Menurut Jenis Tanaman di Kecamatan Putri Hijau (kg), 2020-2021 <i>Production of Medicinal Plants by Kind of Plant in Putri Hijau Subdistrict (kg),2020-2021.....</i>	69

5.5	Luas Panen Tanaman Hias Menurut Jenis Tanaman di Kecamatan Putri Hijau (m <sup>2</sup> ), 2020-2021 <i>Harvested Area of Ornamental Plants by Kind of Plant in Putri Hijau Subdistrict (m<sup>2</sup>), 2020-2021</i> .....	70
5.6	Produksi Tanaman Hias Menurut Jenis Tanaman di Kecamatan Putri Hijau (tangkai), 2020-2021 <i>Production of Ornamental Plants by Kind of Plant n Putri Hijau Subdistrict (stalks), 2020-2021</i> .....	71
5.7	Produksi Buah-Buahan dan Sayuran Tahunan Menurut Jenis Tanaman di Kecamatan Putri Hijau (kuintal), 2020-2021 <i>Production of Annual Fruits and Vegetables by Kind of Plant in Napal Putih Subdistrict (quintal), 2020-2021</i> .....	72
<b>6.</b>	<b>PARIWISATA, TRANSPORTASI, DAN KOMUNIKASI/TOURISM, TRANSPORTATION, AND COMMUNICATION</b>	
<b>6.1</b>	<b>PARIWISATA TOURISM</b>	
6.1.1	Jumlah Sarana Akomodasi Menurut Desa/Kelurahan dan Jenis Akomodasi di Kecamatan Putri Hijau, 2020 <i>Number of Accomodation Facilities by Villages/Kelurahan and Type of Accomodation in Putri Hijau Subdistrict, 2020</i> .....	80
<b>6.2</b>	<b>TRANSPORTASI TRANSPORTATION</b>	
6.2.1	Prasarana dan Sarana Transportasi Antar Desa/Kelurahan Menurut Desa/Kelurahan di Kecamatan Putri Hijau, 2020 <i>Inter-Villages/Kelurahan Transportation Infrastructure and Facilities by Villages/Kelurahan in Putri Hijau Subdistrict, 2020</i> .....	81
<b>6.3</b>	<b>KOMUNIKASI COMMUNICATION</b>	
6.2.2	Keberadaan Kantor Pos/Pos Pembantu/Rumah Pos, Pos Keliling, dan Perusahaan/Agen Jasa Ekspedisi Swasta Menurut Desa/Kelurahan di Kecamatan Putri Hijau, 2020 <i>Number of Post Office/Subsidiary of Post Office, Mobile Portal Service, Private Expedition Service Company by Villages/Kelurahan in Putri Hijau Subdistrict, 2020</i> .....	83

6.3.1	Jumlah Menara Telepon seluler dan Operator Layanan Komunikasi Telepon Seluler Menurut Desa/ Kelurahan di Kecamatan Putri Hijau, 2020 <i>Number of Base Transceiver Station (BTS) and Cellular Phone Communication Service Operators by Villages/ Kelurahan in Napal Putih Subdistrict, 2020</i> .....	84
6.3.2	Kekuatan Sinyal Telepon Seluler dan Jenis Sinyal Internet Telepon Seluler Menurut Desa/Kelurahan di Kecamatan Putri Hijau, 2020 <i>The Strength of Cellular Phone Signal by Villages/ Kelurahan in Napal Putih Subdistrict, 2020</i> .....	85
7.	<b>PERBANKAN, KOPERASI, DAN PERDAGANGAN/BANKING, COOPERATIVE, AND TRADE</b>	
7.1	Banyaknya Sarana Lembaga Keuangan Bank Menurut Desa/ Kelurahan dan Jenis Bank di Kecamatan Putri Hijau, 2020 <i>Number of Bank by Villages/ Kelurahan and Type of Bank in Napal Putih Subdistrict, 2020</i> .....	94
7.2	Banyaknya Koperasi Aktif Menurut Menurut Desa/ Kelurahan dan Jenis Koperasi di Kecamatan Putri Hijau, 2020 <i>Number of Cooperative by Villages/ Kelurahan and Type of Cooperative in Putri Hijau Subdistrict, 2020</i> .....	95
7.3	Banyaknya Sarana Perdagangan Menurut Desa/ Kelurahan dan Jenis Sarana Perdagangan di Kecamatan Putri Hijau, 2020 <i>Number of Trade Facilities by Villages/ Kelurahan and Type of Trade Facilities in Putri Hijau Subdistrict, 2020</i> .....	97

## DAFTAR GAMBAR/LIST OF FIGURES

	Halaman Page
1.1	Luas Daerah menurut Desa/Kelurahan (%), 2021 <i>Total Area by Village/Kelurahan (%), 2021</i> ..... 6
1.2	Jarak ke Ibukota Kecamatan Menurut Desa/ Kelurahan di Kecamatan Putri Hijau (km), 2021 <i>Distance to the Subdistrict Capital by Village/Kelurahan in Napal Putih Subdistrict (km), 2021</i> ..... 7
2.1	Jumlah SLS Terkecil dibawah Desa Menurut Desa/ Kelurahan di Kecamatan Putri Hijau, 2021 <i>Number of Smalest Neighborhhod Unit by Villages/Kelurahan in Putri Hijau Subdistrict, 2021</i> ..... 16
2.2	Status Pemerintahan Wilayah Administrasi Menurut Desa/Kelurahan di Kecamatan Putri Hijau,2021 <i>Administrative Status by Villages/Kelurahan in Putri Hijau Subdistrict,2021.</i> ..... 17
3.1	Penduduk Menurut Desa/Kelurahan di Kecamatan Putri Hijau, 2021 <i>Population by Villages/Kelurahan in Putri Hijau Subdistrict,2021.</i> ..... 26
3.2	Rasio Jenis Kelamin Penduduk Menurut Desa/ Kelurahan di Kecamatan Putri Hijau, 2021 <i>Sex Ratio by Villages/Kelurahan in Putri Hijau Subdictric</i> ..... 27
4.1	Banyaknya Desa/Kelurahan yang Memiliki Fasilitas Sekolah Menurut Tingkat Pendidikan di Kecamatan Putri Hijau,2018-2020 <i>Number of Village/Kelurahan Having Educational Level in Napal Putih Subdistrict, 2018-2020.</i> ..... 36
4.2	Banyaknya Desa/Kelurahan yang memiliki Sarana Kesehatan Menurut Jenis Sarana Kesehatan di Kecamatan Putri Hijau, 2018-2020. <i>Number of Villages/Kelurahan Health Facilities by Type of Health Facilities in Putri Hijau Subdistrict, 2018-2020.</i> ..... 37
5.1	Produksi Tanaman Sayuran dan Buah-buahan Semusim Menurut Jenis Tanaman di Kecamatan Putri Hijau (Kuintal), 2020-2021 <i>Production of Seasonal Vegetables and fruits by Kind of Plant in Putri Hijau Subdistrict (quintal), 2020-2021.</i> ..... 64

5.2	Produksi Buah-buahan Menurut Jenis Tanaman di Kecamatan Putri Hijau (kuintal), 2020-2021 <i>Production of Annual Fruits by Kind of Plant in Putri Hijau Subdistrict (quintal)</i> .....	65
6.1	Jumlah Sarana Akomodasi Menurut Desa/Kelurahan dan jenis Akomodasi di Kecamatan Putri Hijau, 2020 <i>Number of Accomodation Facilities by Villages/Kelurahan and Type of Accomodation in Putri Hijau Subdistrict, 2020</i> .....	78
6.2	Keberadaan Kantor Pos Menurut Desa/Kelurahan di Kecamatan Putri Hijau, 2020 <i>Number of Post Office by Villages/kelurahan in Putri Hijau Subdistrict, 2020</i> .....	79
7.1	Banyaknya Sarana Lembaga Keuangan bank Menurut Jenis Bank di Kecamatan Putri Hijau,2020 <i>Number of Bank by Type of Bank in Putri Hijau Subdistrict, 2020</i> .....	92
7.2	Banyaknya Koperasi Aktif Menurut Jenis Koperasi di Kecamatan Putri Hijau, 2020 <i>Number of Cooperative by Type of Cooperative in Putri Hijau Subdistrict,2020</i> .....	93



## PENJELASAN UMUM/EXPLANATORY NOTES

Tanda-tanda, satuan-satuan, dan lain-lainnya yang digunakan dalam publikasi ini adalah sebagai berikut:

*Symbols, measurement units, and acronyms which are used in this publication, are as follows:*

### 1. TANDA-TANDA/SYMBOLS

Data tidak tersedia/ <i>Data not available</i> .....	: ...
Tidak ada atau nol / <i>Null or zero</i> .....	: -
Data dapat diabaikan/ <i>Data negligible</i> .....	: 0
Tanda decimal/ <i>Decimal point</i> .....	: ,
Data tidak dapat ditampilkan/ <i>Not applicable</i> .....	: NA
Angka estimasi/ <i>Estimated figures</i> .....	: e
Angka diperbaiki/ <i>Revised figures</i> .....	: r
Angka sementara/ <i>Preliminary figures</i> .....	: x
Angka sangat sementara/ <i>Very preliminary figures</i> .....	: xx
Angka sangat sangat sementara/ <i>Very very preliminary figures</i> .....	: xxx

### 2. SATUAN/UNITS

barel/ <i>barrel</i> .....	: 158,99 liter/ <i>litres</i> = 1/6,2898 m <sup>3</sup>
hektar (ha)/ <i>hectare (ha)</i> .....	: 10 000 m <sup>2</sup>
kilometer (km)/ <i>kilometres (km)</i> .....	: 1 000 meter/ <i>meters (m)</i>
knot/ <i>knot</i> .....	: 1,8523 km/jam ( <i>km/hour</i> )
kuintal/ <i>quintal</i> .....	: 100 kg
KWh .....	: 1 000 Watt hour
MWh .....	: 1 000 KWh
liter (untuk beras)/ <i>litre (for rice)</i> .....	: 0,80 kg
MMSCF .....	: 1/35,3 m <sup>3</sup>
metrik ton (m.ton)/ <i>metric ton (m. ton)</i> .....	: 0,98421 long ton = 1 000 kg
ons/ <i>ounce</i> .....	: 28,31 gram/ <i>grams</i>
ton .....	: 1 000 kg

Satuan lain: buah, dus, butir, helai/lembar, kaleng, batang, pulsa, ton kilometer (ton-km), jam, menit, persen (%).

*Other units: unit, pack, pieces, sheet, tin, pulse, ton-kilometres(ton-km), hour, minute, percent (%).*

Perbedaan angka di belakang koma disebabkan oleh pembulatan angka.

*The difference in decimal numbers is caused by rounding.*



## DAFTAR SINGKATAN/LIST OF ABBREVIATION

SI	: Stasiun Iklim / <i>Climate Station</i>
SMPK	: Stasiun Meterologi Pertanian Khusus / <i>Special Agricultural Meteorological Station</i>
t. t	: Tempat tidur / <i>Bed</i>
BCG	: Bacillus Calmette Guerin
DPT	: Difteri, Pertusis, Tetanus / <i>Diphtheria, Tetanus, and Pertussis</i>
TT	: Tetanus Toxoid
IOT	: Industri Obat Tradisional / <i>Traditional Medicine Industry</i>
IKOT	: Industri Kecil Obat Tradisional / <i>Traditional Medicine Small Industry</i>
Alkes	: Alat kesehatan / <i>Health Kits</i>
PKRT	: Perbekalan Kesehatan Rumah tangga / <i>Household Health Logistics</i>
Kompl	: Komplemen / <i>Complement</i>
IRTP	: Industri Pangan Produksi Rumah Tangga / <i>Foods Home Industry</i>
PBF	: Pedagang Besar Farmasi / <i>Pharmacy Whole-seller</i>
GFK	: Gudang Farmasi Kab/Kota/Regency / <i>Municipality Pharmacy Warehouse</i>
RB	: Rumah Bersalin / <i>Delivery House</i>
Pustu	: Puskesmas pembantu / <i>Auxiliary Public Health Center</i>
BP	: Balai Pengobatan / <i>Polyclinic</i>
TPS	: Tempat Pembuangan Sampah Sementara / <i>landfill</i>
Jamkesmas	: Jaminan kesehatan masyarakat miskin / <i>Poor public health insurance</i>
PJKMU	: Program Jaminan Kesehatan Masyarakat Umum / <i>General Public Health Insurance Program</i>
SIUP	: Surat Ijin Usaha Perdagangan / <i>Trading Permission Letter</i>
TDP	: Tanda Daftar Perusahaan / <i>Company Registration Identity</i>
API	: Angka Pengenal Importir / <i>Importer's Identity Number</i>





01

**GEOGRAFI DAN IKLIM  
GEOGRAPHY AND CLIMATE**

<https://bengkuluutarakab.bps.go.id>



## PENJELASAN TEKNIS

1. Batas Wilayah. Kecamatan PUTRI HIJAU merupakan salah satu kecamatan yang terletak di Kabupaten Bengkulu Utara. Batas-batas wilayah Kecamatan Putri Hijau adalah :
  - Sebelah Utara: Muko-Muko
  - Sebelah Selatan: Kecamatan Ketahun
  - Sebelah Timur: Kecamatan Marga Sakti Sebelat

Sebelah Barat: Samudra Indonesia

2. Wilayah Administratif. Kecamatan PUTRI HIJAU pada awalnya terdiri dari 19 desa defenitif dengan satu kecamatan induk. Pada Tahun 2014, beberapa desa dimekarkan membentuk Kecamatan sendiri yaitu kecamatan Marga Sakti Sebelat, sehingga jumlah desa di Kecamatan Putri Hijau berkurang dari 19 menjadi 9 desa.
3. Topografi. Kecamatan PUTRI HIJAU keadaan topografinya berbukit-bukit dan banyak lereng, sebagian berada dipinggir pantai yang berbatasan dengan Samudera Indonesia. Ketinggian wilayah berkisar antara 25 - 50 meter diatas permukaan laut.
4. Iklim, Flora dan Fauna. Seperti wilayah Indonesia pada umumnya, Kecamatan Putri Hijau beriklim trofis dengan curah hujan yang cukup tinggi

## TECHNICAL NOTES

1. *Borderline. PUTRI HIJAU is one of the subdistricts located in Bengkulu Utara Regency. The boundaries of the Putri Hijau sub-district are:*
  - *North side: Muko-Muko Regency*
  - *South side: Ketahun Subdistrict*
  - *East side: Marga Sakti Sebelat Subdistrict*
  - *West side: Samudra Indonesia*
2. *Administrative Region. PUTRI HIJAU subdistrict initially consisted of 19 definitive villages with one main subdistrict. In 2014, several villages were expanded to form their own subdistrict, namely M a r g a S a k t i S e b e l a t subdistrict, so that the number of villages in Putri Hijau District was reduced from 19 to 9 villages.*
3. *Topography. Putri Hijau subdistrict has a hilly topography and many slopes, some of which are on the coast bordering the Indonesian Ocean. The altitude of the area ranges from 25-50 meters above sea level.*
4. *Climate, Flora and Fauna. Like the rest of Indonesia in general, putri Hijau Subdistrict has a tropical climate with quite high rainfall throughout the year, ranging from*

**GEOGRAPHY AND CLIMATE**

sepanjang tahun yaitu berkisar  
1.000 - 2.000 mm per tahun

*1,000 to 2,000 mm per year with  
fairly even variations every month.*

<https://bengkuluutarakab.bps.go.id>



dengan variasi cukup merata setiap bulan.

5. Vegetasi yang tumbuh diwilayah Kecamatan Putri Hijau sangat beragam, seperti kayu meranti, pulai, ketuko dan berbagai jenis buah-buahan seperti jeruk siam, rambutan, mangga, sawo dan berbagai tanaman perkebunan seperti karet, kopi dan sawit. Dikecamatan ini juga terdapat hutan lindung yang bertujuan untuk menjaga kelestarian alam. Sedangkan fauna yang banyak dijumpai di Kecamatan Putri Hijau diantaranya Harimau Sumatera, Rusa, Babi Hutan, dan lain sebagainya.
5. *The vegetation that grows in the Putri Hijau subdistrict is very diverse, such as meranti wood, pulai, ketuko and various types of fruits such as jeruk siam, rambutan, mango, sawo and various plantation crops such as rubber, coffee and oil palm. There is also a protected forest in this district which aims to preserve nature. While the fauna that are often found in Putri Hijau District include Sumatran tigers, deer, wild boars, and so on.*

**ULASAN**

Jumlah desa di Kecamatan Putri Hijau ada sebanyak 9 Desa. Desa dengan luas wilayah terluas adalah Pasar Sebelat dengan wilayah seluas 271,73 km<sup>2</sup> atau sekitar 40 persen wilayah kecamatan. Desa terluas berikutnya adalah Pasar Baru Kota Bani sekitar 30 persen dari total luas kecamatan. Sedangkan desa dengan luas wilayah terkecil adalah Air Pandan dan Air Muring.

Apabila ditinjau dari jarak ke kantor kecamatan wilayah desa dengan jarak terjauh diantaranya desa Karang Tengah dan Air Pandan. Akses ke desa Karang Tengah juga relatif sulit.

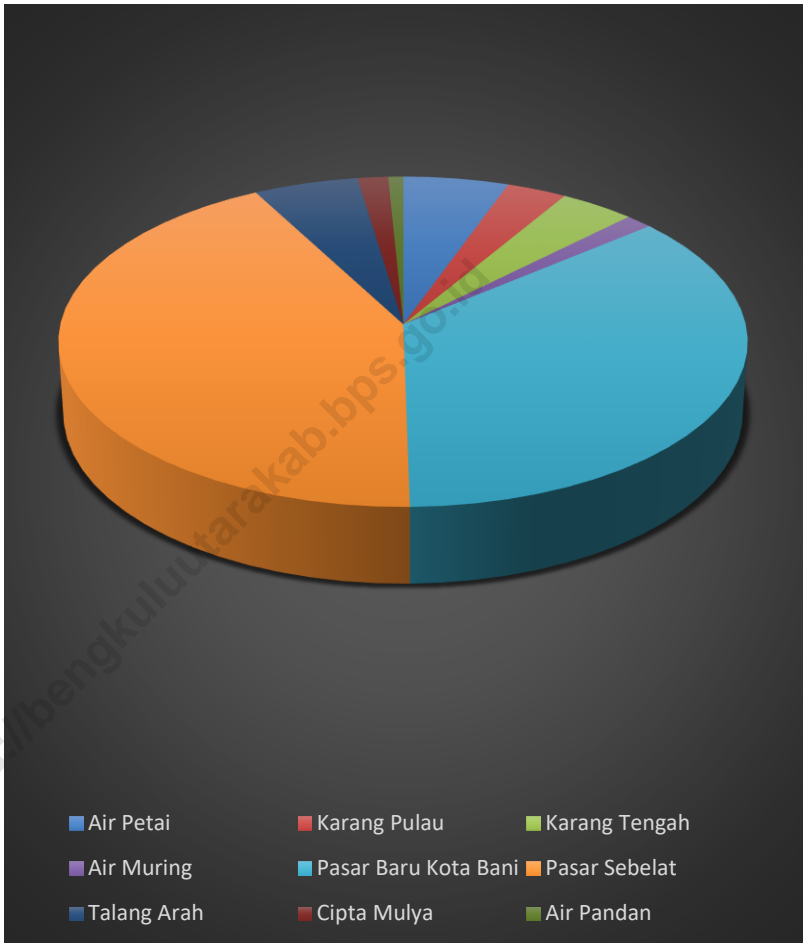
**DESCRIPTION**

*There are 10 villages in Putri Hijau Subdistrict. The village with the largest area is Pasar Sebelat with an area of 275 km<sup>2</sup> or about 40 percent of the subdistrict area. The next largest village is Putri Hijau, about 20 percent of the total sub-district area. Meanwhile, the villages with the smallest area are Air Pandan and Air Muring.*

*When viewed from the distance to the subdistrict office, the village area with the furthest distance is Karang Tengah and Air Pandan villages. Access to Karang Tengahvillage is also relatively difficult.*

**Gambar** 1.1  
**Figures**

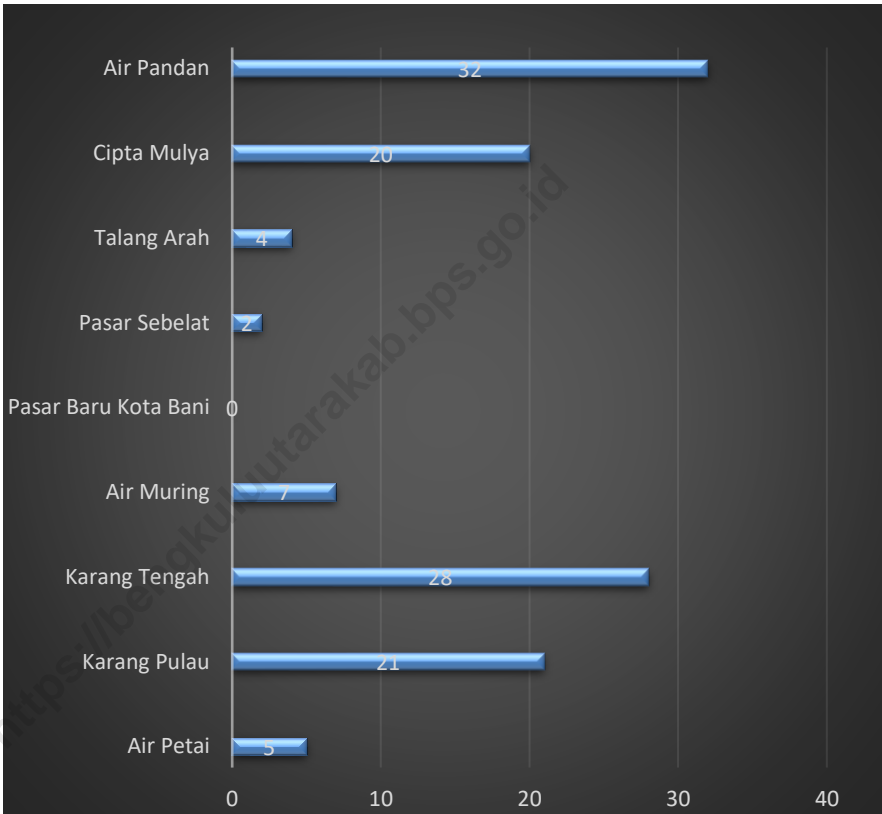
**Luas Daerah menurut Desa/Kelurahan (%), 2021**  
**Total Area by Village/Kelurahan (%), 2021**



Sumber/Source : Badan Pemberdayaan Masyarakat dan Pemerintah Desa

**Gambar** 1.2  
**Figures**

**Jarak ke Ibukota Kecamatan Menurut Desa/Kelurahan di Kecamatan Putri Hijau (km), 2021**  
*Distance to the Subdistrict Capital by Village/Kelurahan in Putri Hijau Subdistrict (km), 2021*



Sumber/Source: BPS, Pendataan Potensi Desa (Podes) 2021/BPS-Statistics Indonesia, Village Potential Data Collecting 2021

## 1.1 KEADAAN GEOGRAFI GEOGRAPHY CONDITION

**Tabel 1.1.1** Luas Daerah Menurut Desa/Kelurahan di Kecamatan Putri Hijau, 2021  
**Table** Total Area by Villages/Kelurahan in Putri Hijau Subdistrict, 2021

Desa/Kelurahan Village/Kelurahan	Luas Total Area (km <sup>2</sup> /sq.km)	Persentase terhadap Luas Kecamatan Percentage to Subdistrict Area
(1)	(2)	(3)
Air Petai	35,00	
Karang Pulau	20,00	
Karang Tengah	25,00	
Air Muring	9,00	
Pasar Baru Kota Bani	229,15	
Pasar Sebelat	271,73	
Talang Arah	34,80	
Cipta Mulya	10,11	
Air Pandan	5,00	
<b>Putri Hijau</b>	<b>639,79</b>	

Sumber/Source: Badan Pemberdayaan Masyarakat dan Pemerintah Desa

**Tabel 1.1.2**      **Jarak ke Ibukota Kecamatan dan ke Ibukota Kabupaten Menurut Desa/Kelurahan di Kecamatan Putri Hijau (km), 2021**  
**Table**              **Distance to the Subdistrict Capital and to the Regency Capital by Villages/Kelurahan in Putri Hijau Subdistrict (km), 2021**

<b>Desa/Kelurahan</b> <b>Village/Kelurahan</b>	<b>Jarak ke Ibukota Kecamatan</b> <b>Distance to Subdistrict Capital</b>	<b>Jarak ke Ibukota Kabupaten</b> <b>Distance to Regency Capital</b>
(1)	(2)	
Air Petai	5,00	
Karang Pulau	21,0	
Karang Tengah	28,0	
Air Muring	7,0	
Pasar Baru Kota Bani	0,0	
Pasar Sebelat	2,0	
Talang Arah	4,0	
Cipta Mulya	20,0	
Air Pandan	32,0	

Sumber/Source: BPS, Pendataan Potensi Desa (Podes) 2021/BPS-Statistics Indonesia, Village Potential Data Collecting 2021

<https://bengkuluutarakab.bps.go.id>



**PEMERINTAHAN  
GOVERNMENT**

<https://bengkuluutarakab.bps.go.id>







## PENJELASAN TEKNIS

1. Desa adalah desa dan desa adat atau yang disebut dengan nama lain, selanjutnya disebut desa adalah kesatuan masyarakat hukum yang memiliki batas wilayah yang berwenang untuk mengatur dan mengurus urusan pemerintahan, kepentingan masyarakat setempat berdasarkan prakarsa masyarakat, hak asal usul, dan/ atau hak tradisional yang diakui dan dihormati dalam sistem pemerintahan Negara Kesatuan Republik Indonesia.
2. Kelurahan adalah pembagian wilayah administratif di Indonesia di bawah kecamatan. Dalam konteks otonomi daerah di Indonesia, kelurahan merupakan wilayah kerja lurah sebagai Perangkat Daerah Kabupaten atau Kota. Kelurahan dipimpin oleh seorang kepala kelurahan yang disebut lurah selaku perangkat kecamatan dan bertanggung jawab kepada camat. Lurah diangkat oleh bupati/wali kota atas usul sekretaris daerah dari pegawai negeri sipil yang memenuhi persyaratan sesuai dengan ketentuan peraturan perundang-undangan (Undang-Undang Nomor 23 Tahun 2014 Tentang Pemerintahan Daerah).
3. Unit Permukiman Transmigrasi (UPT) adalah satuan permukiman transmigrasi yang berfungsi

## TECHNICAL NOTES

1. *Village is a village and traditional village or what is called by another name, hereinafter referred to as village is a legal community unit that has territorial boundaries that are authorized to regulate and manage government affairs, the interests of the local community based on community initiatives, origin rights, and/or traditional rights recognized and respected in the government system of the Unitary State of the Republic of Indonesia.*
2. *Kelurahan is the division of administrative areas in Indonesia under subdistricts. In the context of regional autonomy in Indonesia, the kelurahan is the work area of the lurah as a Regency or City Regional Apparatus. The village is led by a chief called the lurah as the subdistrict apparatus and is responsible to the sub-district head. Lurah is appointed by the regent at the suggestion of the regional secretary from a civil servant who meets the requirements in accordance with the provisions of the legislation (Law Number 23 of 2014 concerning Regional Government).*
3. *The Transmigration Settlement Unit (UPT) is a transmigration settlement unit that functions as a*

sebagai tempat tinggal dan tempat usaha transmigran yang sejak awal direncanakan untuk membentuk suatu desa atau bergabung dengan desa setempat. Organisasi UPT merupakan kelembagaan yang bersifat sementara dibentuk sekurang kurangnya 2 bulan sebelum transmigran ditempatkan dan paling lama 5 tahun.

4. Satuan Permukiman Transmigrasi (SPT) adalah satuan permukiman potensial yang ditetapkan sebagai permukiman transmigrasi untuk mendukung pusat pertumbuhan ekonomi pada wilayah yang sudah ada atau sedang berkembang sesuai dengan rencana tata ruang wilayah.
5. Nagari adalah kesatuan masyarakat hukum adat yang memiliki batas-batas wilayah tertentu, dan berwenang untuk mengatur dan mengurus kepentingan masyarakat setempat berdasarkan filosofi adat Minangkabau (Adat Basandi Syarak, Syarak Basandi Kitabullah) dan atau berdasarkan asal-usul dan adat-istiadat setempat dalam wilayah Provinsi Sumatera Barat (Peraturan Pemerintah Nomor 72 Tahun 2005). Satu nagari terdiri dari beberapa jorong/korong. Orang yang memimpin jorong/korong disebut sebagai Kepala Jorong atau Wali Korong.

*residence and a place of business transmigrants who originally planned to form a village or join a local village. The UPT organization is a temporary institution formed at least 2 months before transmigrants are placed and a maximum of 5 years.*

4. *Transmigration Settlement Unit (SPT) is a potential settlement unit designated as a transmigration settlement to support economic growth centers in areas that already exist or are developing in accordance with the regional spatial plan*
5. *Nagari is a customary law community unit that has certain territorial boundaries, and is authorized to regulate and manage the interests of the local community based on the Minangkabau traditional philosophy (Adat Basandi Syarak, Syarak Basandi Kitabullah) and or based on local origins and customs within the province. West Sumatra (Government Regulation No. 72 of 2005). One nagari consists of several jorong/korong. The person who leads the jorong/korong is referred to as the head of the jorong or the guardian of the korong..*

**ULASAN**

Jumlah SLS terkecil dibawah wilayah Administrasi Desa di Kecamatan Putri Hijau diantaranya adalah Rukun Tangga atau Dusun. Desa dengan wilayah SLS terkecil terbanyak adalah Talang Arah dan Pasar Sebelat sedangkan yang terkecil adalah Karang Tengah yang hanya memiliki sebanyak 1 SLS.

Seluruh wilayah administrasi dibawah Kecamatan Putri Hijau adalah pemerintahan Desa sebanyak 10 desa. Tidak ada yang berstatus kelurahan atau wilayah administrasi lainnya.

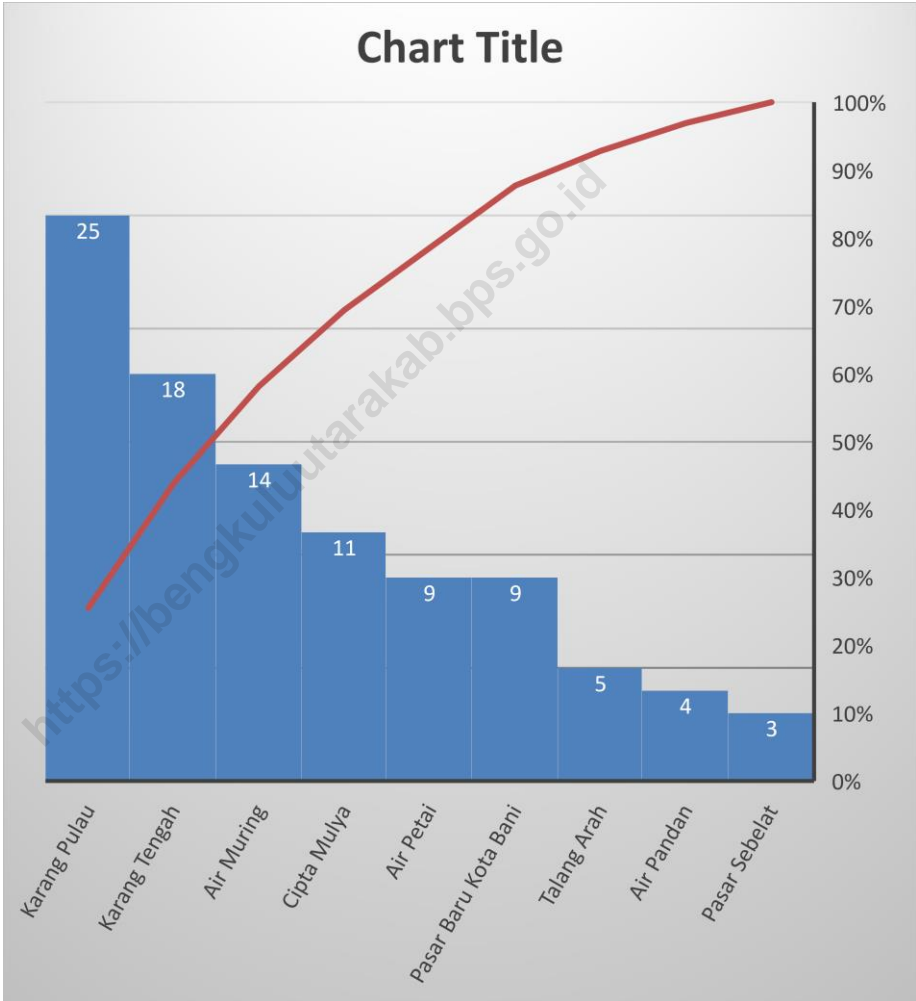
**DESCRIPTION**

*The smallest number of SLS under the Village Administration in Putri Hijau subdistrict is Rukun Tangga or Dusun. The village with the largest SLS is Talang Arah and Pasar Sebelat while the smallest is Karang Tengah which only has 1 SLS.*

*The entire administrative area under the Putri Hijau subdistrict is the village administration of 10 villages. None has the status of kelurahan or other administrative.*

**Gambar** 2.1  
**Figures**


**Jumlah SLS Terkecil dibawah Desa Menurut Desa/  
Kelurahan di Kecamatan Putri Hijau, 2021**  
*Number of Smalest Neighborhood Unit by Villages/  
Kelurahan in Putri Hijau Subdistrict, 2021*



Sumber/Source : BPS, Pendataan Potensi Desa (Podes) 2021/BPS-Statistics Indonesia, Village Potential Data Collecting 2021

**Gambar** 2.2  
**Figures**

**Status Pemerintahan Wilayah Administrasi Menurut  
Desa/Kelurahan di Kecamatan Putri Hijau, 2021**  
*Administrative Status by Villages<sup>1</sup>/Kelurahan in Putri Hijau  
Subdistrict, 2021*



Sumber/Source: BPS, Pendataan Potensi Desa (Podes) 2021/BPS-Statistics Indonesia, Village Potential Data Collecting 2021

## 2.1 WILAYAH ADMINISTRATIF ADMINISTRATIVE AREA

**Tabel 2.1.1** Jumlah SLS Terkecil dibawah Desa Menurut Desa/  
**Table 2.1.1** Number of Smalest Neighborhood Unit by Villages/  
*Number of Smalest Neighborhood Unit by Villages/  
Kelurahan in Putri Hijau Subdistrict, 2021*

Desa/Kelurahan Village/Kelurahan	SLS Terkecil(RT/Dusun) Smalest Neighborhood Unit
(1)	(2)
Air Petai	9
Karang Pulau	25
Karang Tengah	18
Air Muring	14
Pasar Baru Kota Bani	9
Pasar Sebelat	3
Talang Arah	5
Cipta Mulya	11
Air Pandan	4
<b>Putri Hijau</b>	<b>98</b>

Sumber/Source: BPS, Pendataan Potensi Desa (Podes) 2021/BPS-Statistics Indonesia, Village Potential Data Collecting 2021



**Tabel**  
**Table** 2.1.2

**Status Pemerintahan Wilayah Administrasi Menurut Desa/  
Kelurahan di Kecamatan Putri Hijau, 2021**  
*Administrative Status by Villages/Kelurahan in Putri Hijau  
Subdistrict, 2021*

Desa/Kelurahan <i>Village/Kelurahan</i>	Desa <i>Villages</i>	Kelurahan	UPT/SPT	Nagari
(1)	(2)	(3)	(4)	(5)
Air Petai	1	-	-	-
Karang Pulau	1	-	-	-
Karang Tengah	1	-	-	-
Air Muring	1	-	-	-
Pasar Baru Kota Bani	1	-	-	-
Pasar Sebelat	1	-	-	-
Talang Arah	1	-	-	-
Cipta Mulya	1	-	-	-
Air Pandan	1	-	-	-
<b>Putri Hijau</b>	<b>9</b>	<b>-</b>	<b>-</b>	<b>-</b>

Sumber/Source: BPS, Pendataan Potensi Desa (Podes) 2021/BPS-Statistics Indonesia, Village Potential Data Collecting 2021



03

**PENDUDUK  
POPULATION**

<https://bengkuluutarakab.bps.go.id>



## PENJELASAN TEKNIS

1. Sumber utama data kependudukan adalah sensus penduduk yang dilaksanakan sepuluh tahun sekali. Sensus penduduk telah dilaksanakan sebanyak enam kali sejak Indonesia merdeka yaitu tahun 1961, 1971, 1980, 1990, 2000 dan 2010.
2. Di dalam sensus penduduk, pencacahan dilakukan terhadap seluruh penduduk yang berdomisili di wilayah teritorial Indonesia termasuk warga negara asing kecuali anggota korps diplomatik negara sahabat beserta keluarganya.
3. Penduduk Kabupaten Bengkulu Utara adalah semua orang yang berdomisili di wilayah Bengkulu Utara selama 6 Bulan atau lebih dan atau mereka yang berdomisili kurang dari 6 bulan di Kabupaten Bengkulu Utara tetapi bertujuan menetap.
4. Laju Pertumbuhan penduduk adalah angka yang menunjukkan persentase penambahan penduduk dalam jangka waktu tertentu.
5. Kepadatan penduduk adalah rasio banyaknya penduduk per kilometer persegi.
6. Rasio jenis kelamin adalah perbandingan antara penduduk laki-laki dan penduduk perempuan pada suatu wilayah dan waktu tertentu. Biasanya

## TECHNICAL NOTES

1. *The main source of population data is the population census which is conducted every ten years. The population census has been conducted six times since Indonesia's independence, namely in 1961, 1971, 1980, 1990, 2000 and 2010.*
2. *In the population census, the enumeration is carried out on all residents who are domiciled in the territory of Indonesia, including foreign nationals, except for members of the diplomatic corps of friendly countries and their families.*
3. *Residents of North Bengkulu Regency are all people who live in North Bengkulu Regency for 6 months or more and or those who live less than 6 months in North Bengkulu Regency but aim to settle down.*
4. *Population growth rate is a number that shows the percentage of population growth in a certain period of time.*
5. *Population density is the ratio of the number of people per square kilometer.*
6. *The sex ratio is the ratio between the male population and the female population in a certain area and time. Usually expressed as the number of male residents*

- dinyatakan dengan banyaknya penduduk laki-laki untuk 100 penduduk perempuan.
7. Distribusi penduduk adalah pola persebaran penduduk di suatu wilayah, baik berdasarkan batas-batas geografis maupun berdasarkan batas-batas administrasi pemerintahan.
  8. Komposisi penduduk adalah pola persebaran penduduk menurut karakteristiknya, contoh: penduduk menurut kelompok umur, penduduk menurut jenis kelamin.
  9. Rumah tangga adalah seseorang atau sekelompok orang yang mendiami sebagian atau seluruh bangunan fisik/sensus dan biasanya tinggal bersama serta pengelolaan makan dari satu dapur. yang dimaksud makan dari satu dapur adalah jika pengurusan kebutuhan sehari-harinya dikelola bersama-sama menjadi satu.
  10. Anggota rumah tangga adalah semua orang yang biasanya bertempat tinggal di suatu rumah tangga, baik yang berada di rumah tangga pada waktu pencacahan maupun yang sementara tidak ada.
- for 100 female residents.
7. *Population distribution is the pattern of population distribution in an area, either based on geographical boundaries or based on government administrative boundaries.*
  8. *Population composition is the pattern of population distribution according to its characteristics, for example: population by age group, population by gender.*
  9. *A household is a person or group of people who inhabit part or all of a physical/census building and usually live together and manage meals from one kitchen. What is meant by eating from one kitchen is if the management of daily needs is managed together into one.*
  10. *Household members are all people who usually reside in a household, either those who are in the household at the time of enumeration or who are temporarily absent.*

## ULASAN

Jumlah Penduduk Kecamatan Putri Hijau pada tahun 2021 adalah sebanyak 8.005 jiwa dengan jumlah penduduk laki-laki sebanyak 4.193 jiwa dan penduduk perempuan sebanyak 3.812 jiwa. Apabila dilihat menurut Desa jumlah penduduk terbanyak ada di Desa Muara Santara sebanyak 1.238 jiwa atau sekitar 15,47 persen dari total penduduk Kecamatan Putri Hijau, diikuti Desa Air Muring dan Putri Hijau masing-masing dengan jumlah penduduk sebanyak 1.152 jiwa dan 1.013 jiwa. Sedangkan Desa dengan jumlah penduduk terkecil adalah Karang Pulau sebanyak 300 Jiwa.

Apabila komposisi penduduk dilihat menurut kepadatan Desa dengan Kepadatan penduduk tertinggi di wilayah Kecamatan Putri Hijau adalah Air Muring dengan Kepadatan mencapai 72 penduduk per kilometer persegi, sedangkan desa dengan kepadatan penduduk terendah adalah ada di desa Pasar Sebelat dengan Kepadatan Penduduk sebesar 4 jiwa per kilometer persegi.

Secara umum penduduk laki-laki di Kecamatan Putri Hijau lebih banyak dibandingkan penduduk perempuannya. Hal tersebut ditunjukkan dengan angka rasio jenis kelamin sebesar 109,99. Hanya desa Karang Pulau dengan penduduk perempuan yang lebih banyak dari laki-laki dengan rasio jenis kelamin sebesar 94,44.

## DESCRIPTION

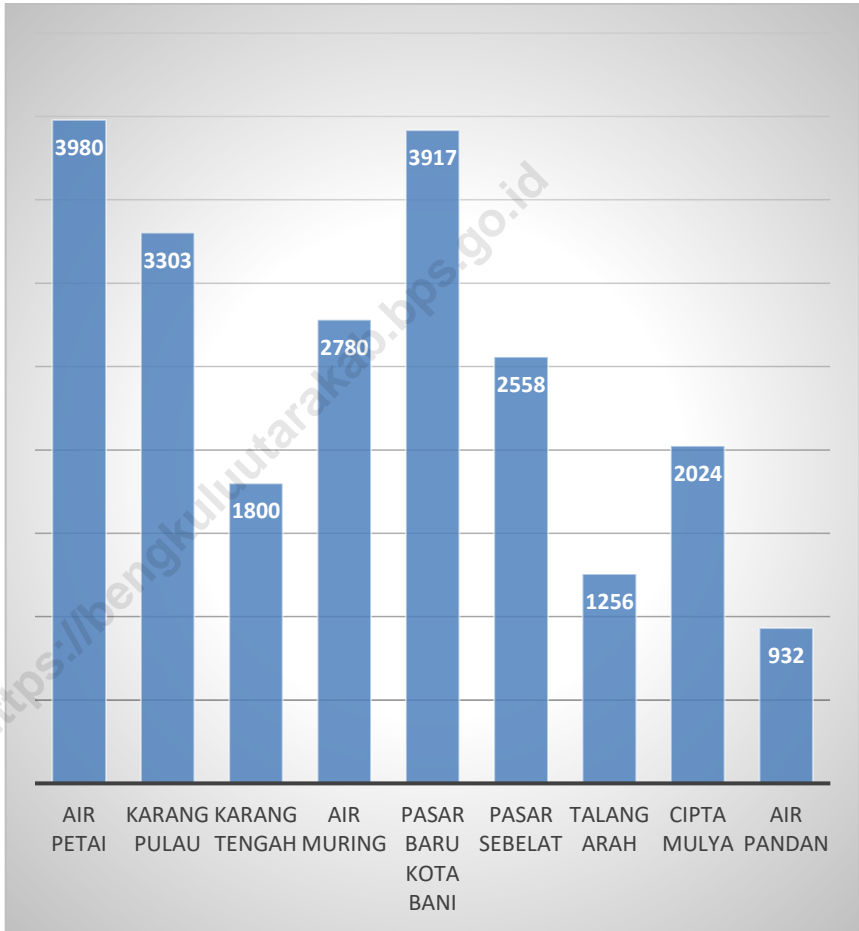
*The population of Putri Hijau Subdistrict in 2021 is 8,005 people with a male population of 4,193 and a female population of 3,812. When viewed by village, the largest population is in Muara Santara Village as many as 1,238 people or about 15.47 percent of the total population of Putri Hijau Subdistrict, followed by Air Muring and Putri Hijau Villages with a population of 1,152 people and 1,013 people, respectively. Meanwhile, the village with the smallest population is Jabi Hamlet with 300 inhabitants.*

*If the composition of the population is seen according to density, the village with the highest population density in the Putri Hijau sub-district is Air Muring with a density of 72 people per square kilometer, while the village with the lowest population density is in Pasar Sebelat village with a population density of 4 people per square kilometer.*

*In general, the male population in Putri Hijau District is more than the female population. This is indicated by the sex ratio of 109.99. Only Karang Pulau village has more female population than male with a sex ratio of 94.44.*

**Gambar** 3.1  
**Figures**

**Penduduk Menurut Desa/Kelurahan di Kecamatan Putri Hijau, 2021**  
**Population by Villages/Kelurahan in Putri Hijau Subdistrict, 2021**

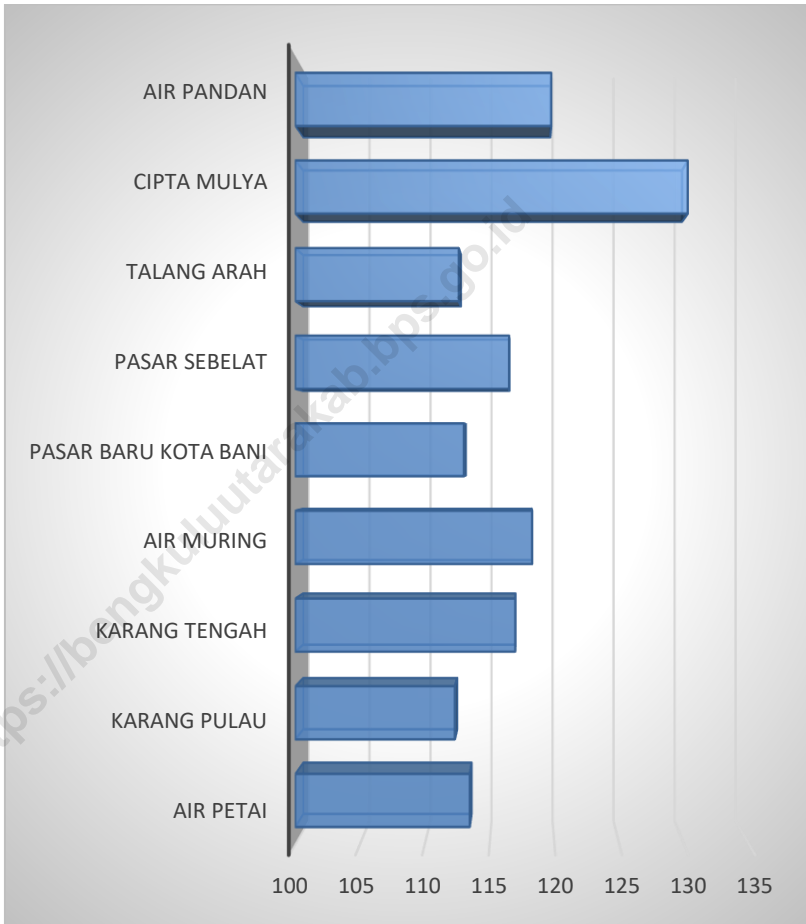


Sumber/Source : Dinas Kependudukan dan Pencatatan Sipil Kabupaten Bengkulu Utara, 2021



**Gambar 3.2**  
**Figures**

**Rasio Jenis Kelamin Penduduk Menurut Desa/  
Kelurahan di Kecamatan Putri Hijau, 2021 Sex  
Ratio by Villages/Kelurahan in Putri Hijau  
Subdistrict, 2021**



Sumber/Source : Dinas Kependudukan dan Pencatatan Sipil Kabupaten Bengkulu Utara, 2021

**Tabel** 3.1  
**Table**

**Penduduk, Distribusi Persentase Penduduk, Kepadatan Penduduk, Rasio Jenis Kelamin Penduduk Menurut Desa/ Kelurahan di Kecamatan Putri Hijau, 2021**  
*Population, Percentage Distribution of Population, Population Density, and Population Sex Ratio by Villages/ Kelurahan in Putri Hijau Subdistrict, 2021*

Desa/Kelurahan <i>Village/Kelurahan</i>	Penduduk/Population		
	Laki-Laki/Male	Perempuan/Female	Jumlah/Total
(1)	(2)	(3)	(4)
Air Petai	2.026	1.954	3.980
Karang Pulau	1.673	1.630	3.303
Karang Tengah	930	870	1.800
Air Muring	1.444	1.336	2780
Pasar Baru Kota Bani	1.990	1.927	3.917
Pasar Sebelat	1.319	1.239	2.558
Talang Arah	637	619	1256
Cipta Mulya	1.100	924	2.024
Air Pandan	487	445	932
<b>Putri Hijau</b>	<b>11.606</b>	<b>10.944</b>	<b>22.550</b>

Lanjutan Tabel/Continued Table 3.1

Desa/Kelurahan <i>Village/Kelurahan</i>	Persentase Penduduk <i>Percentage of Total Population</i>	Kepadatan Penduduk (per Km <sup>2</sup> ) <i>Population Density per sq.km</i>	Rasio Jenis Kelamin Penduduk <i>Population Sex Ratio</i>
(1)	(5)	(6)	(7)
Air Petai	17.46%	27,13	113,47
Karang Pulau	14.41%	23,18	112,32
Karang Tengah	8.01%	31,15	116,98
Air Muring	12.44%	72,00	118,28
Pasar Baru Kota Bani	17.15%	27,16	113,01
Pasar Sebelat	11.36%	3,01	116,50
Talang Arah	5.49%	20,63	112,62
Cipta Mulya	9.48%	16,21	130,28
Air Pandan	4.20%	16,21	119,76
<b>Putri Hijau</b>	<b>100,00</b>	<b>12,18</b>	<b>109,99</b>

Sumber/Source: Dinas Kependudukan dan Pencatatan Sipil Kabupaten Bengkulu Utara, 2021



# 04

## **SOSIAL DAN KESEJAHTERAAN RAKYAT SOCIAL AND WELFARE**

<https://bengkuluutarakab.bps.go.id>



## PENJELASAN TEKNIS

1. Lembaga pendidikan adalah lembaga yang menghasilkan siswa yang lulus dan diakui/ disahkan oleh Kementerian Pendidikan dan Kebudayaan yang dibuktikan dengan sertifikat/ ijazah. Banyak lembaga kursus keterampilan yang menyebutkan bahwa lulusan kursusnya setara dengan diploma padahal belum tentu diakui oleh Kemendikbud sebagai diploma.
2. Gizi buruk adalah suatu keadaan kekurangan konsumsi zat gizi yang disebabkan oleh rendahnya konsumsi energi protein dalam makanan sehari-hari, yang ditandai dengan berat dan tinggi badan tidak sesuai umur (dibawah rata-rata) dan harus ditetapkan oleh tenaga medis. Busung lapar termasuk salah satu bentuk gizi buruk. Secara klinis, status gizi buruk meliputi tiga tipe, yaitu marasmus, kwashiorkor, dan marasmus-kwashiorkor.
3. Marasmus merupakan salah satu bentuk gizi buruk yang paling sering ditemukan pada balita. Hal ini merupakan hasil akhir dari tingkat keparahan gizi buruk. Gejala marasmus antara lain anak tampak kurus, rambut tipis dan jarang, kulit keriput yang disebabkan oleh lemak di bawah kulit yang berkurang, muka seperti orang tua (berkerut), balita cengeng dan rewel meskipun

## TECHNICAL NOTES

1. *Educational institutions are institutions that produce students who graduate and are recognized/ authorized by the Ministry of Education and Culture as evidenced by certificates/diplomas. Many skills course institutions state that their course graduates are equivalent to a diploma even though it is not necessarily recognized by the Ministry of Education and Culture as a diploma.*
2. *Malnutrition is a condition of lack of consumption of nutrients caused by low consumption of protein energy in the daily diet, which is characterized by weight and height that is not according to age (below average) and must be determined by medical personnel. Hunger is one form of malnutrition. Clinically, poor nutritional status includes three types, namely marasmus, kwashiorkor, and marasmus-kwashiorkor.*
3. *Marasmus is one of the most common forms of malnutrition in toddlers. This is the end result of the severity of malnutrition. Symptoms of marasmus include a child who looks thin, hair is thin and sparse, wrinkled skin caused by reduced fat under the skin, a face like an old person (wrinkled), a crybaby and fussy toddler even after eating, and xylophone ribs.*

- setelah makan, dan iga gambang.
4. Kwashiorkor adalah suatu bentuk malnutrisi protein yang berat disebabkan oleh asupan karbohidrat yang normal atau tinggi dan asupan protein yang inadekuat. Seperti marasmus, kwashiorkor juga merupakan hasil akhir dari tingkat keparahan gizi buruk. Tanda khas kwashiorkor antara lain pertumbuhan terganggu, perubahan mental, pada sebagian besar penderita ditemukan oedema (sembab) baik ringan maupun berat, gejala gastrointestinal, rambut kepala mudah dicabut, kulit penderita biasanya kering dengan menunjukkan garis-garis kulit yang lebih mendalam dan lebar, sering ditemukan hiper pigmentasi dan persikan kulit, pembesaran hati, anemia ringan, serta pada biopsi hati ditemukan perlemakan.
  5. Marasmus-kwashiorkor, gejala klinisnya merupakan campuran dari beberapa gejala klinis antara marasmus dan kwashiorkor.
4. *Kwashiorkor is a form of severe protein malnutrition caused by normal or high carbohydrate intake and inadequate protein intake. Like marasmus, kwashiorkor is also an end result of the severity of malnutrition. Typical signs of kwashiorkor include impaired growth, mental changes, in most patients, mild or severe edema (swelling) is found, gastrointestinal symptoms, scalp hair is easily pulled out, the patient's skin is usually dry, showing deeper and wider skin lines, often found hyper pigmentation and peach skin, enlarged liver, mild anemia, and fatty liver biopsy was found.*
  5. *Marasmus-kwashiorkor, clinical symptoms are a mixture of several clinical symptoms between marasmus and kwashiorkor.*



**ULASAN**

Dalam hal ketersediaan sarana Pendidikan di Kecamatan Putri Hijau relatif optimal hanya untuk memenuhi kebutuhan Pendidikan Dasar 9 tahun dimana jumlah sekolah dasar ada sebanyak 18 sekolah pada tahun 2021 dan jumlah sekolah menengah pertama lebih sedikit sebanyak 7 sekolah. Sedangkan untuk pendidikan tinggi masih sangat minim untuk memenuhi kebutuhan layanan pendidikan. Tidak ada Sekolah menengah atas di Kecamatan dan Putri Hijau hanya terdapat sebanyak satu sekolah kejuruan. Demikian halnya untuk jenjang perguruan tinggi tidak tersedia sama sekali sehingga pelajar dan mahasiswa harus keluar wilayah untuk mendapatkan pendidikan.

Dalam hal penyediaan sarana kesehatan juga relatif belum optimal untuk memenuhi kebutuhan layanan kesehatan karena hanya memiliki dua unit Puskesmas dengan fasilitas rawat inap. Infrastruktur layanan kesehatan yang minim tersebut membutuhkan perhatian khusus karena layanan kesehatan merupakan kebutuhan dasar masyarakat.

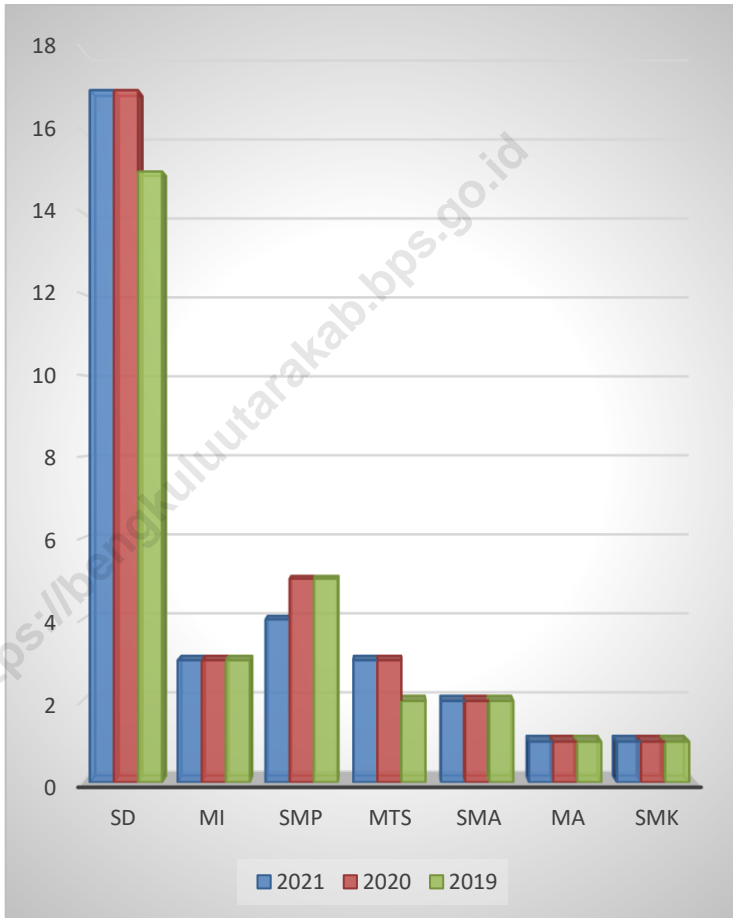
**DESCRIPTION**

*In terms of the availability of educational facilities in the Putri Hijau Subdistrict, it is relatively optimal only to meet the needs of 9 years of basic education where the number of primary schools is 18 schools in 2021 and the number of junior high schools is only 7 schools. Meanwhile, for higher education, it is still very minimal to meet the needs of educational services. There are no high schools in the District and there is only one vocational school in Putri Hijau. Likewise, there is no university level available at all, so students and students have to leave the area to get an education.*

*In terms of providing health facilities, it is also relatively not optimal to meet the needs of health services because it only has two Puskesmas units with inpatient facilities. The minimal health service infrastructure requires special attention because health services are a basic need of the community.*

**Gambar** 4.1  
**Figures**

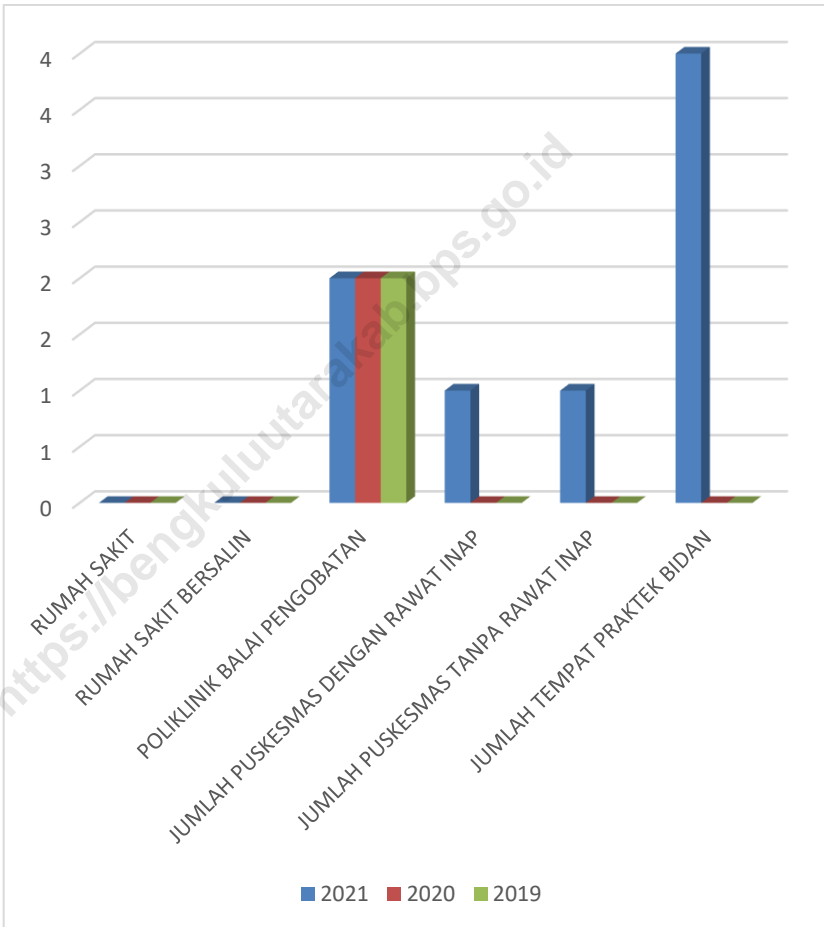
**Banyaknya Desa/Kelurahan yang Memiliki Fasilitas Sekolah Menurut Tingkat Pendidikan di Kecamatan Putri Hijau, 2018-2020**  
*Number of Village/Kelurahan Having Educational Level in Putri Hijau Subdistrict, 2018-2020*



Sumber/Source : BPS, Pendataan Potensi Desa (Podes) 2019-2021/BPS-Statistics Indonesia, Village Potential Data Collecting 2018-2020

**Gambar 4.2**  
**Figures**

**Banyaknya Desa<sup>1</sup>/Kelurahan yang Memiliki Sarana Kesehatan Menurut Jenis Sarana Kesehatan di Kecamatan Putri Hijau, 2018–2020**  
**Number of Villages<sup>1</sup>/Kelurahan Health Facilities by Type of Health Facilities in Putri Hijau Subdistrict, 2018–2020**



Sumber/Source : BPS, Pendataan Potensi Desa (Podes) 2019-2021 BPS-Statistics Indonesia, Village Potential Data Collecting 2018-2020

**4.1 PENDIDIKAN  
EDUCATION**

**Tabel 4.1.1 Banyaknya Desa/Kelurahan yang Memiliki Fasilitas Sekolah Menurut Tingkat Pendidikan di Kecamatan Putri Hijau, 2019-2021**  
**Number of Village/Kelurahan Having Educational Level in Putri Hijau Subdistrict, 2018-2020**

Tingkat Pendidikan <i>Educational Level</i>	2019	2020	2021
(1)	(2)	(3)	(4)
Taman Kanak-Kanak (TK) <i>Kindergarten</i>	0	0	0
Raudatul Athfal (RA) <i>Raudatul Athfal (RA)</i>	0	0	0
Sekolah Dasar (SD) <i>Elementary Schools</i>	15	17	17
Madrasah Ibtidaiyah (MI)/ <i>Madrasah Ibtidaiyah (MI)</i>	3	3	3
Sekolah Menengah Pertama (SMP)/ <i>Junior High Schools</i>	3	5	4
Madrasah Tsanawiyah (MTs)/ <i>Madrasah Tsanawiyah (MTs)</i>	2	3	3
Sekolah Menengah Atas (SMA)/ <i>Senior High Schools</i>	2	2	2
Sekolah Menengah Kejuruan (SMK) <i>Vocational High Schools</i>	1	1	1
Madrasah Aliyah (MA) <i>Madrasah Aliyah (MA)</i>	1	1	1
Akademi/Perguruan Tinggi <i>Academy/University</i>	0	0	0

Sumber/Source: BPS, Pendataan Potensi Desa (Podes) 2019-2021/BPS-Statistics Indonesia, *Village Potential Data Collecting 2018-2020*

**Tabel** 4.1.2  
**Table**

**Jumlah Sekolah Menurut Tingkat Pendidikan di Kecamatan Putri Hijau, 2020/2021 dan 2021/2022**  
**Number of Schools by Educational Level in Putri Hijau Subdistrict, 2020/2021 and 2021/2022**

Tingkat Pendidikan Educational Level	Negeri/Public		Swasta/Private		Jumlah/Total	
	2020/2021	2021/2022	2020/2021	2021/2022	2020/2021	2021/2022
(1)	(2)	(3)	(4)	(5)	(6)	(7)
Taman Kanak-Kanak (TK) <sup>1</sup> /Kindergarten <sup>1</sup>	-	-	-	-	-	-
Raudatul Athfal (RA) <sup>2</sup> Raudatul Athfal (RA) <sup>2</sup>	-	-	-	-	-	-
Sekolah Dasar (SD) <sup>1</sup> Elementary Schools <sup>1</sup>	14	2	14	2	16	16
Madrasah Ibtidaiyah (MI) <sup>2</sup> /Madrasah Ibtidaiyah (MI) <sup>2</sup>	-	3	-	3	3	3
Sekolah Menengah Pertama (SMP) <sup>1</sup> /Junior High Schools <sup>1</sup>	4	1	4	-	5	4
Madrasah Tsanawiyah (MTs) <sup>2</sup> /Madrasah Tsanawiyah (MTs) <sup>2</sup>	-	3	-	3	-	3
Sekolah Menengah Atas (SMA) <sup>1</sup> /Senior High Schools <sup>1</sup>	1	1	1	1	2	2
Sekolah Menengah Kejuruan (SMK) <sup>1</sup> Vocational High Schools <sup>1</sup>	1	1	-	-	2	-
Madrasah Aliyah (MA) <sup>2</sup> Madrasah Aliyah (MA) <sup>2</sup>	-	1	-	1	-	1

Catatan/Note: <sup>1</sup> Seluruh Raudatul Athfal (RA) berstatus swasta/All Raudatul Athfal (RA) are private

Sumber/Source: <sup>1</sup> Kementerian Pendidikan, Kebudayaan, Riset, dan Teknologi, Sistem Data Pokok Pendidikan, data semester ganjil laporan sampai dengan 30 November 2021/Ministry of Education, Culture, Research, and Technology, Basic Education Data System, odd semester report data up to 30 November 2021

<sup>2</sup> Kementerian Agama, EMIS, data semester ganjil laporan sampai dengan 17 Februari 2022/Ministry of Religious Affairs, EMIS, odd semester report data up to 17 February 2022

**Tabel**  
**Table** 4.1.3**Jumlah Guru Menurut Tingkat Pendidikan di Kecamatan Putri Hijau, 2019/2020 dan 2019/2020**  
**Number of Teachers by Educational Level in Putri Hijau Subdistrict, 2019/2020 and 2019/2020**

Tingkat Pendidikan Educational Level	Negeri/Public		Swasta/Private		Jumlah/Total	
	2019/2020	2019/2022	2019/2020	2019/2020	2019/2020	2020/2021
(1)	(2)	(3)	(4)	(5)	(6)	(7)
Taman Kanak-Kanak (TK)/Kindergarten <sup>1</sup>	-	-	-	-	-	-
Raudatul Athfal (RA) <sup>2</sup> Raudatul Athfal (RA) <sup>2</sup>	-	-	-	-	-	-
Sekolah Dasar (SD) <sup>1,3</sup> Elementary Schools <sup>1,3</sup>	186	187	-	-	186	187
Madrasah Ibtidaiyah (MI) <sup>2</sup> /Madrasah Ibtidaiyah (MI) <sup>2</sup>	-	-	-	-	-	-
Sekolah Menengah Pertama (SMP) <sup>1,3</sup> /Junior High Schools <sup>1,3</sup>	52	141	-	-	52	141
Madrasah Tsanawiyah (MTs) <sup>2</sup> /Madrasah Tsanawiyah (MTs) <sup>2</sup>	-	-	-	-	-	-
Sekolah Menengah Atas (SMA) <sup>1,3</sup> /Senior High Schools <sup>1,3</sup>	63	64	-	-	63	64
Sekolah Menengah Kejuruan (SMK) <sup>1,3,4</sup> Vocational High Schools <sup>1,3,4</sup>	66	66	-	-	66	66
Madrasah Aliyah (MA) <sup>2</sup> Madrasah Aliyah (MA) <sup>2</sup>	-	-	-	-	-	-

Catatan/Note: <sup>3</sup> Jumlah guru termasuk kepala sekolah dan guru/The total of teachers including headmaster and teacher.

<sup>4</sup> Guru yang mengajar di dua sekolah atau lebih dihitung di masing-masing sekolah/Teacher who taught in two schools or more counted in every school.

Sumber/Source: <sup>1</sup> Kementerian Pendidikan, Kebudayaan, Riset, dan Teknologi, Sistem Data Pokok Pendidikan, data semester ganjil laporan sampai dengan 30 November 2021/Ministry of Education, Culture, Research, and Technology, Basic Education Data System, odd semester report data up to 30 November 2021

<sup>2</sup> Kementerian Agama, EMIS, data semester ganjil laporan sampai dengan 17 Februari 2022/Ministry of Religious Affairs, EMIS, odd semester report data up to 17 February 2022

**Tabel** 4.1.4  
**Table**

**Jumlah Murid Menurut Tingkat Pendidikan di Kecamatan Putri Hijau, 2020/2021 dan 2021/2022**  
**Number of Pupils by Educational Level in Putri Hijau Subdistrict, 2020/2021 and 2021/2022**

Tingkat Pendidikan Educational Level	Negeri/Public		Swasta/Private		Jumlah/Total	
	2020/2021	2021/2022	2020/2021	2021/2022	2020/2021	2021/2022
(1)	(2)	(3)	(4)	(5)	(6)	(7)
Taman Kanak-Kanak (TK) <sup>1</sup> /Kindergarten <sup>1</sup>	-	-	64	91	64	91
Raudatul Athfal (RA) <sup>2</sup> Raudatul Athfal (RA) <sup>2</sup>	-	-	-	-	-	-
Sekolah Dasar (SD) <sup>1</sup> Elementary Schools <sup>1</sup>	2984	2983	-	-	2984	2983
Madrasah Ibtidaiyah (MI) <sup>2</sup> /Madrasah Ibtidaiyah (MI) <sup>2</sup>	-	-	-	-	-	-
Sekolah Menengah Pertama (SMP) <sup>1</sup> /Junior High Schools <sup>1</sup>	1992	1926	-	-	1992	1926
Madrasah Tsanawiyah (MTs) <sup>2</sup> /Madrasah Tsanawiyah (MTs) <sup>2</sup>	-	-	-	-	-	-
Sekolah Menengah Atas (SMA) <sup>1</sup> /Senior High Schools <sup>1</sup>	692	688	-	-	692	688
Sekolah Menengah Kejuruan (SMK) <sup>1</sup> Vocational High Schools <sup>1</sup>	961	961	-	-	961	961
Madrasah Aliyah (MA) <sup>2</sup> Madrasah Aliyah (MA) <sup>2</sup>	-	-	-	-	-	-

Sumber/Source: <sup>1</sup> Kementerian Pendidikan, Kebudayaan, Riset, dan Teknologi, Sistem Data Pokok Pendidikan, data semester ganjil laporan sampai dengan 30 November 2021/Ministry of Education, Culture, Research, and Technology, Basic Education Data System, odd semester report data up to 30 November 2021

<sup>2</sup> Kementerian Agama, EMIS, data semester ganjil laporan sampai dengan 17 Februari 2022/Ministry of Religious Affairs, EMIS, odd semester report data up to 17 February 2022

## 4.2 KESEHATAN HEALTH

**Tabel 4.2.1** Banyaknya Desa<sup>1</sup>/Kelurahan yang Memiliki Sarana Kesehatan Menurut Jenis Sarana Kesehatan di Kecamatan Putri Hijau, 2019–2021  
*Number of Villages<sup>1</sup>/Kelurahan Health Facilities by Type of Health Facilities in Putri Hijau Subdistrict, 2019–2021*

Jenis Sarana Kesehatan <i>Type of Health Facilities</i>	2019	2020	2021
(1)	(2)	(3)	(4)
Rumah Sakit <i>Hospital</i>	-	-	-
Rumah Sakit Bersalin <i>Maternity Hospital</i>	-	-	-
Poliklinik/Balai Pengobatan <i>Polyclinic</i>	2	2	2
Puskesmas Rawat Inap <i>Public Health Center with Inpatient Care</i>	1	1	1
Puskesmas Tanpa Rawat Inap <i>Public Health Center without Inpatient Care</i>	1	1	1
Apotek <i>Pharmacy</i>	-	-	-

Sumber/Source: BPS, Pendataan Potensi Desa (Podes) 2019–2021/BPS-Statistics Indonesia, Village Potential Data Collecting 2019–2021



**Tabel** 4.2.2  
**Table**

**Banyaknya Warga Penderita Kekurangan Gizi Menurut Desa/Kelurahan di Kecamatan Putri Hijau, 2019-2021**  
**Number of People with Malnutrition by Villages/Kelurahan in Putri Hijau Subdistrict, 2018-2020**

Desa/Kelurahan Village/Kelurahan	2019	2020	2021
(1)	(2)	(3)	(4)
Air Petai	0	0	0
Karang Pulau	0	0	0
Karang Tengah	0	0	0
Air Muring	0	0	0
Pasar Baru Kota Bani	0	0	2
Pasar Sebelat	0	0	1
Talang Arah	0	0	0
Cipta Mulya	0	0	0
Air Pandan	0	1	0
<b>Putri Hijau</b>	<b>0</b>	<b>1</b>	<b>0</b>

Sumber/Source: BPS, Pendataan Potensi Desa (Podes) 2021/BPS-Statistics Indonesia, Village Potential Data Collecting 2019-2021

### 4.3 PERUMAHAN DAN LINGKUNGAN HOUSING AND ENVIRONMENT

**Tabel** 4.3.1 **Banyaknya Desa/Kelurahan Menurut Sumber Air Minum Sebagian Besar Keluarga di Kecamatan Putri Hijau, 2018–2020**  
**Table** 4.3.1 **Number of Villages/Kelurahan by Drinking Water Source of Majority Family in Putri Hijau Subdistrict, 2018–2020**

Sumber Air Minum Source of Drinking Water	2018	2019	2020
(1)	(2)	(3)	(4)
Air Kemasan Bermerk/Branded Bottled Water	-	-	-
Air Isi Ulang/Refil Water	-	-	-
Leding Dengan Meteran/Metered Piped Water	-	-	-
Leding Tanpa Meteran/Non Metered Piped Water	-	-	-
Sumur Bor atau Pompa/Artesian Well or Pumped Water	-	-	-
Sumur/Well	9	6	9
Mata Air/Spring	-	3	-
Sungai/Danau/Kolam/ Waduk/Situ/ Embung/Bendungan/River/Lake/Pond/ Reservoir/Dam	-	-	-
Air Hujan/Rainwater	-	-	-
Lainnya/Others	-	-	-

Sumber/Source: BPS, Pendataan Potensi Desa (Podes) 2019–2021/BPS-Statistics Indonesia, Village Potential Data Collecting 2019–2021

**Tabel**  
**Table** 4.3.2**Banyaknya Keluarga Menurut Desa/Kelurahan dan Jenis Pengguna Listrik di Kecamatan Putri Hijau, 2021**  
*Number of Family by Villages/Kelurahan and Type of Electricity Consumer in Putri Hijau Subdistrict, 2021*

Desa/Kelurahan <i>Village/Kelurahan</i>	Pengguna Listrik <i>Electricity Consumer</i>			Bukan Pengguna Listrik <i>Not Electricity Consumer</i>
	PLN <i>State Electricity Company</i>	Non PLN <i>Non-State Electricity Company</i>	Jumlah <i>Total</i>	
(1)	(2)	(3)	(4)	(5)
Air Petai	1201	0		1
Karang Pulau	1161	0		0
Karang Tengah	542	0		1
Air Muring	736	0		0
Pasar Baru Kota Bani	1182	0		1
Pasar Sebelat	1182	502		0
Talang Arah	332	0		0
Cipta Mulya	516	0		0
Air Pandan	304	0		0
<b>Putri Hijau</b>	<b>7156</b>	<b>502</b>		<b>2</b>

Sumber/Source: BPS, Pendataan Potensi Desa (Podes) 2021/BPS-Statistics Indonesia, Village Potential Data Collecting 2021

**Tabel 4.3.3** Banyaknya Desa/Kelurahan Menurut Sumber Penerangan Jalan Utama Desa/Kelurahan di Kecamatan Putri Hijau, 2018–2020  
**Table** *Number of Villages/Kelurahan by Source of Villages/Kelurahan's Main Street Illumination in Putri Hijau Subdistrict, 2019–2021*

Sumber Penerangan Jalan Utama <i>Source of Main Street Illumination</i>	2019	2020	2021
(1)	(2)	(3)	(4)
Listrik Pemerintah/ <i>State Electricity</i>	-	2	-
Listrik Non Pemerintah/ <i>Non-State Electricity</i>	3	4	8
Non Listrik/ <i>Non-Electric</i>	6	3	1

Sumber/Source: BPS, Pendataan Potensi Desa (Podes) 2019–2021/BPS-Statistics Indonesia, Village Potential Data Collecting 2019–2021

**Tabel**  
**Table** 4.3.4

**Banyaknya Desa/Kelurahan Menurut Penggunaan Fasilitas Tempat Buang Air Besar Sebagian Besar Keluarga di Kecamatan Putri Hijau, 2019–2021**  
**Number of Villages/Kelurahan by Toilet Facility Used by Majority Family in Putri Hijau Subdistrict, 2019–2021**

Fasilitas Tempat Buang Air Besar <i>Toilet Facility</i>	2019	2020	2021
(1)	(2)	(3)	(4)
<b>Jamban/Toilet</b>			
Sendiri/Private	9	9	9
Bersama/Shared	-	-	-
Umum/Public	-	-	-
<b>Bukan Jamban/Non-Toilet</b>	-	-	-
<b>Jumlah/Total</b>	<b>9</b>	<b>9</b>	<b>9</b>

Sumber/Source: BPS, Pendataan Potensi Desa (Podes) 2019–2021/BPS-Statistics Indonesia, Village Potential Data Collecting 2019–2021

**Tabel** 4.3.5  
**Table**

**Banyaknya Desa/Kelurahan Menurut Jenis Bahan Bakar untuk Memasak yang Digunakan Sebagian Besar Keluarga di Kecamatan Putri Hijau, 2021**  
**Number of Villages/Kelurahan by Type of Cooking Fuel Used by Majority Family in Putri Hijau Subdistrict, 2021**

Jenis Bahan Bakar untuk Memasak <i>Type of Cooking Fuel</i>	2021
(1)	(2)
Listrik/ <i>Electric</i>	9
Elpiji 5,5 kg/ <i>Blue Gas 5.5 kg-LPG</i>	-
Elpiji 12 kg/ <i>12 kg-LPG</i>	-
Elpiji 3 kg/ <i>3 kg-LPG</i>	-
Gas Kota/ <i>City Gas</i>	-
Biogas/ <i>Biogas</i>	-
Minyak Tanah/ <i>Kerosene</i>	-
Briket/ <i>Briquettes</i>	-
Arang/ <i>Charcoal</i>	-
Kayu Bakar/ <i>Firewood</i>	-
Lainnya/ <i>Others</i>	-
<b>Jumlah/<i>Total</i></b>	<b>9</b>

Sumber/*Source*: BPS, Pendataan Potensi Desa (Podes) 2021/BPS-Statistics Indonesia, Village Potential Data Collecting 2021

#### 4.4 AGAMA DAN SOSIAL LAINNYA RELIGION AND OTHER SOCIAL AFFAIRS

**Tabel 4.4.1** Jumlah Tempat Peribadatan Menurut Desa/Kelurahan di Kecamatan Putri Hijau, 2020  
**Table** Number of Worship Places by Villages/Kelurahan in Putri Hijau Subdistrict, 2020

Desa/Kelurahan Village/Kelurahan	Masjid Mosque	Mushola Pray Room	Gereja Protestan Protestant Church	Gereja Katholik Catholic Church	Pura Temple	Vihara
(1)	(2)	(3)	(4)	(5)	(6)	(7)
Air Petai	10	6	6	1	-	-
Karang Pulau	9	6	1	1	-	-
Karang Tengah	3	8	-	-	-	-
Air Muring	7	3	1	-	-	-
Pasar Baru Kota Bani	4	2	2	1	-	-
Pasar Sebelat	3	25	2	-	-	-
Talang Arah	1	1	-	-	-	-
Cipta Mulya	6	9	1	-	-	-
Air Pandan	2	25	1	1	-	-
<b>Putri Hijau</b>	<b>45</b>	<b>85</b>	<b>14</b>	<b>4</b>	<b>-</b>	<b>-</b>

Sumber/Source: BPS, Pendataan Potensi Desa (Podes) 2021/BPS-Statistics Indonesia, Village Potential Data Collecting 2021

**Tabel** 4.4.2  
**Table**

**Banyaknya Kejadian Bencana Alam Menurut Desa/  
Kelurahan dan Jenis Bencana Alam di Kecamatan Napal  
Putih, 2021**

*Number of Natural Disaster Events by Villages/Kelurahan  
and Type of Natural Disaster in Putri Hijau Subdistrict,  
2021*

Desa/Kelurahan <i>Village/Kelurahan</i>	Gempa Bumi <i>Earthquake</i>	Tsunami <i>Tsunami</i>	Gunung Meletus <i>Volcanic Eruption</i>	Tanah Longsor <i>Landslide</i>
(1)	(2)	(3)	(4)	(5)
Air Petai	-	-	-	-
Karang Pulau	-	-	-	-
Putri Hijau	-	-	-	-
Karang Tengah	-	-	-	-
Air Muring	-	-	-	-
Pasar Baru Kota Bani	-	-	-	-
Pasar Sebelat	-	-	-	-
Talang Arah	-	-	-	-
Cipta Mulya	-	-	-	-
Air Pandan	-	-	-	-
<b>Putri Hijau</b>	<b>-</b>	<b>-</b>	<b>-</b>	<b>-</b>



Lanjutan Tabel/Continued Table 4.4.2

Desa/Kelurahan <i>Village/Kelurahan</i>	Banjir <i>Floods</i>	Banjir Bandang <i>Flash Floods</i>	Kekeringan <i>Drought</i>	Kebakaran Hutan dan Lahan <i>Forest and Land Fires</i>
(1)	(6)	(7)	(8)	(9)
Air Petai	-	-	-	-
Karang Pulau	-	-	-	-
Putri Hijau	-	-	-	-
Karang Tengah	-	-	-	-
Air Muring	-	-	-	-
Pasar Baru Kota Bani	-	-	-	-
Pasar Sebelat	-	-	-	-
Talang Arah	-	-	-	-
Cipta Mulya	-	-	-	-
Air Pandan	-	-	-	-
<b>Putri Hijau</b>	-	-	-	-

Lanjutan Tabel/ *Continued Table 4.4.2*

Desa/Kelurahan <i>Village/Kelurahan</i>	Angin Puyuh/ Puting Beliung/ Topan <i>Tornado/Typhoon</i>	Gelombang Pasang Tidal Wave	Abrasi <i>Abrasion</i>
(1)	(10)	(11)	(12)
Air Petai	-	-	-
Karang Pulau	-	-	-
Putri Hijau	-	-	-
Karang Tengah	-	-	-
Air Muring	-	-	-
Pasar Baru Kota Bani	-	-	-
Pasar Sebelat	-	-	-
Talang Arah	-	-	-
Cipta Mulya	-	-	-
Air Pandan	-	-	-
<b>Putri Hijau</b>	-	-	-

Sumber/Source: BPS, Pendataan Potensi Desa (Podes) 2021/BPS-Statistics Indonesia, *Village Potential Data Collecting 2021*

**Tabel 4.4.3**  
**Table**

**Banyaknya Korban Jiwa Akibat Bencana Alam Menurut Desa/Kelurahan dan Jenis Bencana Alam di Kecamatan Putri Hijau, 2020**

**Number of Fatalities Due to Natural Disasters by Villages/ Kelurahan and Type of Natural Disaster in Putri Hijau Subdistrict, 2020**

Desa/Kelurahan <i>Village/Kelurahan</i>	Gempa Bumi <i>Earthquake</i>	Tsunami <i>Tsunami</i>	Gunung Meletus <i>Volcanic Eruption</i>	Tanah Longsor <i>Landslide</i>
(1)	(2)	(3)	(4)	(5)
Air Petai	-	-	-	-
Karang Pulau	-	-	-	-
Putri Hijau	-	-	-	-
Karang Tengah	-	-	-	-
Air Muring	-	-	-	-
Pasar Baru Kota Bani	-	-	-	-
Pasar Sebelat	-	-	-	-
Talang Arah	-	-	-	-
Cipta Mulya	-	-	-	-
Air Pandan	-	-	-	-
<b>Putri Hijau</b>	<b>-</b>	<b>-</b>	<b>-</b>	<b>-</b>

Lanjutan Tabel/ *Continued Table 4.4.3*

Desa/Kelurahan <i>Village/Kelurahan</i>	Banjir <i>Floods</i>	Banjir Bandang <i>Flash Floods</i>	Kekeringan <i>Drought</i>	Kebakaran Hutan dan Lahan <i>Forest and Land Fires</i>
(1)	(6)	(7)	(8)	(9)
Air Petai	-	-	-	-
Karang Pulau	-	-	-	-
Putri Hijau	-	-	-	-
Karang Tengah	-	-	-	-
Air Muring	-	-	-	-
Pasar Baru Kota Bani	-	-	-	-
Pasar Sebelat	-	-	-	-
Talang Arah	-	-	-	-
Cipta Mulya	-	-	-	-
Air Pandan	-	-	-	-
<b>Putri Hijau</b>	<b>-</b>	<b>-</b>	<b>-</b>	<b>-</b>

Lanjutan Tabel/ *Continued Table 4.4.3*

<b>Desa/Kelurahan Village/Kelurahan</b>	<b>Angin Puyuh/ Puting Beliung/ Topan Tornado/Typhoon</b>	<b>Gelombang Pasang Tidal Wave</b>	<b>Abrasi Abrasion</b>
(1)	(10)	(11)	(12)
Air Petai	-	-	-
Karang Pulau	-	-	-
Putri Hijau	-	-	-
Karang Tengah	-	-	-
Air Muring	-	-	-
Pasar Baru Kota Bani	-	-	-
Pasar Sebelat	-	-	-
Talang Arah	-	-	-
Cipta Mulya	-	-	-
Air Pandan	-	-	-
<b>Putri Hijau</b>	-	-	-

Sumber/Source: BPS, Pendataan Potensi Desa (Podes) 2021/BPS-Statistics Indonesia, *Village Potential Data Collecting 2021*

**Tabel 4.4.4**  
**Table**

**Keberadaan Fasilitas/Upaya Antisipasi/Mitigasi Bencana Alam Menurut Desa/Kelurahan di Kecamatan Putri Hijau, 2020**

**Existence of Facilities/Efforts for Anticipation/Mitigation of Natural Disasters by Villages/Kelurahan by Villages/Kelurahan in Putri Hijau Subdistrict, 2020**

Desa/Kelurahan <i>Village/Kelurahan</i>	Sistem Peringatan Dini Bencana Alam <i>Natural Disaster Early Warning System</i>	Sistem Peringatan Dini Khusus Tsunami <i>Tsunami Early Warning System</i>	Perlengkapan Keselamatan <i>Safety Equipment</i>
(1)	(2)	(3)	(4)
Air Petai	Tidak Ada	Tidak Ada	Ada
Karang Pulau	Tidak Ada	Tidak Ada	Ada
Karang Tengah	Tidak Ada	Tidak Ada	Ada
Air Muring	Tidak Ada	Tidak Ada	Ada
Pasar Baru Kota Bani	Ada	Ada	Ada
Pasar Sebelat	Tidak Ada	Tidak Ada	Ada
Talang Arah	Tidak Ada	Tidak Ada	Ada
Cipta Mulya	Tidak Ada	Tidak Ada	Ada
Air Pandan	Ada	Tidak Ada	Ada

Lanjutan Tabel/Continued Table 4.4.4

Desa/Kelurahan Village/Kelurahan	Rambu-Rambu dan Jalur Evakuasi Bencana Sign and Evacuation Route	Pembuatan, Perawatan, atau Normalisasi: Sungai, Kanal, Tanggul, Parit, Drainase, Waduk, Pantai, dll Manufacture, Maintenance, or Normalization: Rivers, Canals, Embankment, etc
(1)	(5)	(6)
Air Petai	Ada	Tidak Ada
Karang Pulau	Tidak Ada	Tidak Ada
Karang Tengah	Tidak Ada	Tidak Ada
Air Muring	Ada	Tidak Ada
Pasar Baru Kota Bani	Ada	Ada
Pasar Sebelat	Ada	Ada
Talang Arah	Ada	Ada
Cipta Mulya	Ada	Ada
Air Pandan	Tidak Ada	Ada

Sumber/Source: BPS, Pendataan Potensi Desa (Podes) 2021/BPS-Statistics Indonesia, Village Potential Data Collecting 2021

**Tabel** 4.4.5  
**Table**

**Banyaknya Desa/Kelurahan yang Memiliki Kelompok Kegiatan Olahraga Menurut Jenis Olahraga dan Ketersediaan Fasilitas/Lapangan Olahraga di Kecamatan Putri Hijau, 2021**  
**Number of Villages/Kelurahan Having Sport Activities Groups by Type of Sport and Availability of Sport Facilities/Fields in Putri Hijau Subdistrict, 2021**

Jenis Olahraga Type of Sport	Kondisi Fasilitas/Lapangan Olahraga Condition of Sport Facilities/Fields			Tidak Ada Fasilitas/ Lapangan Olahraga No Sport Facilities/ Fields
	Baik	Rusak Sedang	Rusak Parah	
(1)	(2)	(3)	(4)	(5)
Sepak Bola/Soccer	9	-	-	-
Bola Voli/Volley Ball	9	-	-	-
Bulu Tangkis/Badminton	7	-	1	1
Bola Basket/Basket Ball	4	-	-	5
Tenis Lapangan/Court Tennis	-	-	-	9
Tenis Meja/Table Tennis	7	-	1	1
Futsal/Futsal	7	-	-	2
Renang/Swimming	1	-	-	8
Bela Diri/ Martial Arts	-	-	-	9
Bilyard/ Billiards	1	-	1	7
Fitness, Aerobik, dll/Fitness, Aerobics, etc	2	-	1	6
Lainnya/Others	-	-	-	9

Sumber/Source: BPS, Pendataan Potensi Desa (Podes) 2021/BPS-Statistics Indonesia, Village Potential Data Collecting 2021



05

**PERTANIAN  
AGRICULTURE**

<https://bengkuluutarakab.bps.go.id>



## PENJELASAN TEKNIS

1. Lahan sawah adalah lahan pertanian yang berpetak-petak dan dibatasi oleh pematang (galangan), saluran untuk menahan/ menyalurkan air, yang biasanya ditanami padi sawah tanpa memandang dari mana diperoleh atau status lahan tersebut. Lahan yang dimaksud termasuk lahan yang terdaftar di Pajak Bumi Bangunan, luran Pembangunan Daerah, lahan bengkok, lahan serobotan, lahan rawa yang ditanami padi dan lahan bekas tanaman tahunan yang telah dijadikan sawah, baik yang ditanami padi, palawija atau tanaman semusim lainnya
2. Tegal/Kebun adalah lahan pertanian bukan sawah (lahan kering) yang ditanami tanaman semusim atau tahunan dan terpisah dengan halaman sekitar rumah serta penggunaannya tidak berpindah-pindah
3. Ladang/Huma adalah lahan pertanian bukan sawah (lahan kering) yang biasanya ditanami tanaman semusim dan penggunaannya hanya semusim atau dua musim, kemudian akan ditinggalkan bila sudah tidak subur lagi (berpindah-pindah). Kemungkinan lahan ini beberapa tahun kemudian akan dikerjakan kembali jika sudah subur
4. Lahan yang sementara tidak diusahakan adalah lahan yang

## TECHNICAL NOTES

1. *Wetland is agricultural land that separated by small dykes to resist water, where the main crop is usually wetland paddy without considering where it is got from or the status of the land. It includes the land that is registered at land income tax office, regional development contribution, 'bengkok' land, illegal ownership, swamps for rice cultivation, and annual crop land mark that has been used as rice field, which are both planted with paddy, secondary crops or the other seasonal crops.*
2. *Dry field/Garden is an dryland (unirrigated land) which is planted with seasonal or annual crops and separately from the yard around the house without shifting.*
3. *Unirrigated agricultural field/ Shifting cultivation land is dryland (unirrigated land) that usually is cultivated for seasonal crops and utilized only for one or two seasons, then it will be left when it is not fertile (shifting). Maybe, this land will be used again in a few years if it has been fertile.*
4. *Temporarily unused land is land that is regularly used but*

biasanya diusahakan tetapi untuk sementara (lebih dari 1 (satu) tahun tetapi kurang dari atau sama dengan 2 (dua) tahun) tidak diusahakan, termasuk lahan sawah yang tidak diusahakan selama lebih dari 2 (dua) tahun).

5. Data pokok tanaman pangan yang dikumpulkan adalah luas panen dan produktivitas (hasil per hektar). Produksi tanaman pangan merupakan hasil perkalian antara luas panen dengan produktivitas.
6. Tanaman sayuran semusim adalah tanaman sumber vitamin, garam mineral dan lain-lain yang dikonsumsi dari bagian tanaman yang berupa daun, bunga, buah, dan umbinya, yang berumur kurang dari satu tahun. Tanaman buah-buahan semusim adalah tanaman sumber vitamin, garam mineral, dan lain-lain yang dikonsumsi dari bagian tanaman yang berupa buah, berumur kurang dari satu tahun, tidak berbentuk pohon/rumpun tetapi menjalar dan berbatang lunak.

*temporarily (more than a year but less or equal than two years) is unused, it includes wetland that is not cultivated more than two years.*

5. *The main food crops data collected consists of harvested area and productivity (yield per hectare). Food crops production is generated by harvested area multiplied by productivity*
6. *Seasonal vegetable and fruit plants. Seasonal vegetable plants are plants which are the sources of vitamin, mineral salt, etc, consumed from the part of the plant in the form of leaf, flower, fruit, and root with the age of less than one year. Seasonal fruit plants are plants which are the sources of vitamin, mineral salt, etc, consumed from the part of the plant in the form of fruits. These plants are creeps with the age of less than one year.*

## ULASAN

Potensi Tanaman Sayuran Semusim di Kecamatan Putri Hijau diantaranya Cabai, Kacang Panjang, Kangkung, Semangka dan Ketimun dengan produksi komoditas yang paling tinggi adalah Cabai dan terung sebesar masing-masing 100 kuintal. Beberapa komoditas sayuran dan buah-buahan semusim lainnya produksinya sangat kecil dan belum banyak diusahakan pada usaha pertanian di wilayah kecamatan Putri Hijau.

Demikian pula usaha pertanian tanaman hias dan biofarmaka masih belum menjadi komoditas yang banyak diusahakan di wilayah Kecamatan Putri Hijau. Produksi komoditas tanaman hias dan biofarmaka tersebut kemungkinan ditanam di pekarangan rumah untuk tujuan pengobatan dan hobi saja.

Potensi pertanian buah-buahan tahunan relatif lebih berkembang di wilayah Kecamatan Putri Hijau. beberapa komoditas lokal yang dihasilkan antara lain durian, jengkol, rambutan, pepaya, pisang, jeruk, nangka dan buah2an lainnya. Produksi tertinggi pada tahun 2021 adalah jengkol yang mencapai 1091 kuintal, diikuti pisang, nangka dan rambutan masing masing sebesar 595, 553, dan 300 kuintal.

## DESCRIPTION

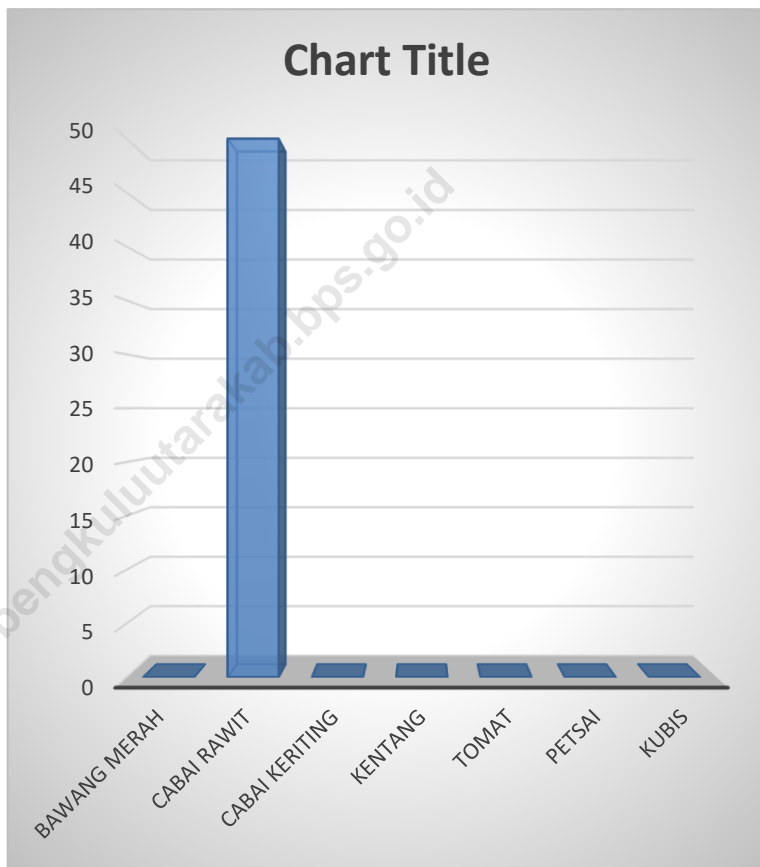
*The potential of Semusin Vegetable Crops in Putri Hijau Subdistrict include Chili, Long Beans, Kangkung, Watermelon and Cucumbers with the highest commodity production being Chili and Eggplant with 100 quintals each. Some commodities of vegetables and other seasonal fruits have very small production and have not been widely cultivated in agricultural businesses in the Napal Putih sub-district.*

*Likewise, ornamental plant farming and biopharmaceuticals have not yet become a commodity that is widely cultivated in the Putri Hijau sub-district. The production of ornamental plant commodities and biopharmaceuticals is likely to be planted in the yard of the house for medicinal and hobby purposes only.*

*The potential for annual fruit farming is relatively more developed in the Putri Hijau sub-district. some local commodities produced include durian, jengkol, rambutan, papaya, banana, orange, jackfruit and other fruits. The highest production in 2021 is jengkol which reaches 1091 quintals, followed by bananas, jackfruit and rambutans at 595, 553, and 300 quintals, respectively.*

**Gambar** 5.1  
**Figures**

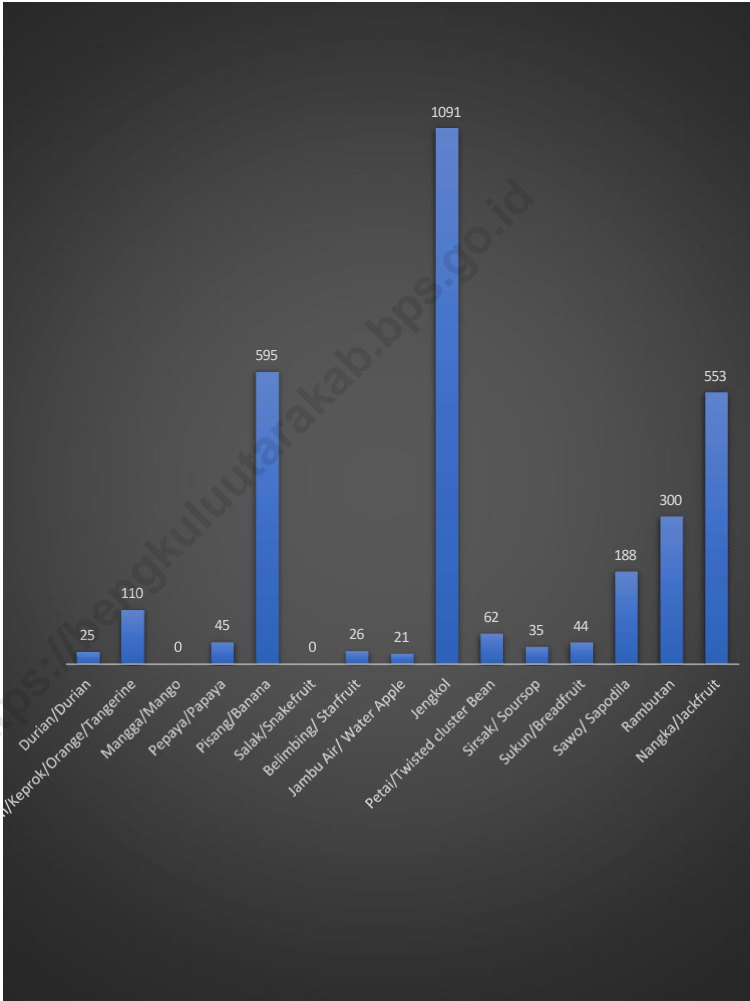
**Produksi Tanaman Sayuran dan Buah-buahan Semusim Menurut Jenis Tanaman di Kecamatan Putri Hijau (kuintal), 2020–2021**  
*Production of Seasonal Vegetables and Fruits by Kind of Plant in Putri Hijau Subdistrict (quintal), 2020–2021*



Sumber/Source : BPS, Statistik Pertanian Hortikultura SPH-SBS/BPS-Statistics Indonesia, Agricultural Statistic for Horticulture SPH-SBS

**Gambar** 5.2  
**Figures**

**Produksi Buah-Buahan Menurut Jenis Tanaman di  
Kecamatan Putri Hijau (kuintal), 2020–2021**  
*Production of Annual Fruits by Kind of Plant in Putri  
Hijau Subdistrict (quintal), 2020–2021*



Sumber/Source : BPS, Statistik Pertanian Hortikultura SPH-BST/BPS-Statistics Indonesia, Agricultural Statistic for Horticulture SPH-BST

**Tabel** 5.1  
**Table****Luas Panen Tanaman Sayuran dan Buah-buahan Semusim Menurut Jenis Tanaman di Kecamatan Putri Hijau (ha), 2020–2021**  
**Harvested Area of Seasonal Vegetables and Fruits by Kind of Plant in Putri Hijau Subdistrict (ha), 2020–2021**

Jenis Tanaman Kind of Plants	2020	2021 <sup>x</sup>
(1)	(2)	(3)
<b>Sayuran/Vegetables:</b>		
Bawang Merah/Shallots	-	-
Bawang Putih/Garlic	-	-
Cabai Besar/Chili/Big Chili	-	8
Cabai Rawit/Chili/Cayenne Pepper	-	1
Kentang/Potato	-	-
Kubis/Cabbage	-	-
Kacang Panjang	-	2
Kangkung	-	2
Terung/Eggplant	4	1
<b>Buah-buahan/Fruits:</b>		
Semangka/Watermelon	-	1
Ketimun/Cucumber	-	1

Sumber/Source: BPS, Statistik Pertanian Hortikultura SPH-SBS/BPS-Statistics Indonesia, Agricultural Statistic for Horticulture SPH-SBS



**Tabel** 5.2  
**Table**

**Produksi Tanaman Sayuran dan Buah-buahan Semusim Menurut Jenis Tanaman di Kecamatan Putri Hijau (kuintal), 2020–2021**  
**Production of Seasonal Vegetables and Fruits by Kind of Plant in Putri Hijau Subdistrict (quintal), 2020–2021**

Jenis Tanaman Kind of Plants	2020	2021*
(1)	(2)	(3)
<b>Sayuran/Vegetables:</b>		
Bawang Merah/Shallots	-	-
Bawang Putih/Garlic	-	-
Cabai Besar/Chili/Big Chili	-	100
Cabai Rawit/Chili/Cayenne Pepper	-	10
Kentang/Potato	-	-
Kubis/Cabbage	-	-
Kacang Panjang	-	22
Kangkung	-	40
Terung/Eggplant	200	100
<b>Buah-buahan/Fruits:</b>		
Semangka/Watermelon	-	60
Ketimun/Cucumber	-	42

Sumber/Source: BPS, Statistik Pertanian Hortikultura SPH-SBS/BPS-Statistics Indonesia, Agricultural Statistic for Horticulture SPH-SBS

**Tabel**  
**Table** 5.3**Luas Panen Tanaman Biofarmaka Menurut Jenis Tanaman  
di Kecamatan Putri Hijau (m<sup>2</sup>), 2020–2021**  
**Harvested Area of Medicinal Plants by Kind of Plant in  
Putri Hijau Subdistrict (m<sup>2</sup>), 2020–2021**

Jenis Tanaman Kind of Plants	2020	2021 <sup>x</sup>
(1)	(2)	(3)
Jahe/Ginger	-	10 000
Kencur/East Indian Galangal	-	-
Kunyit/Turmeric	-	-
Laos/Lengkuas/Galanga	-	-
Lempuyang/Zingiber	-	-
Lidah Buaya/Aloe Vera	-	-

Sumber/Source: BPS, Statistik Pertanian Hortikultura SPH-TBF/BPS-Statistics Indonesia, Agricultural Statistic for Horticulture SPH-TBF

**Tabel**  
**Table** 5.4

**Produksi Tanaman Biofarmaka Menurut Jenis Tanaman di  
Kecamatan Putri Hijau (kg), 2020–2021**  
*Production of Medicinal Plants by Kind of Plant in Putri Hijau  
Subdistrict (kg), 2020–2021*

Jenis Tanaman <i>Kind of Plants</i>	2020	2021*
(1)	(2)	(3)
Jahe/ <i>Ginger</i>	-	30 000
Kencur/ <i>East Indian Galangal</i>	-	-
Kunyit/ <i>Turmeric</i>	-	-
Laos/ <i>Lengkuas/Galanga</i>	-	-
Lempuyang/ <i>Zingiber</i>	-	-
Lidah Buaya/ <i>Aloe Vera</i>	-	-

Sumber/Source: BPS, Statistik Pertanian Hortikultura SPH-TBF/BPS-Statistics Indonesia, *Agricultural Statistic for Horticulture SPH-TBF*

**Tabel**  
**Table** 5.5**Luas Panen Tanaman Hias Menurut Jenis Tanaman di  
Kecamatan Putri Hijau (m<sup>2</sup>), 2020–2021**  
*Harvested Area of Ornamental Plants by Kind of Plant in Putri  
Hijau Subdistrict (m<sup>2</sup>), 2020–2021*

Jenis Tanaman Kind of Plants	2020	2021 <sup>x</sup>
(1)	(2)	(3)
Anggrek/ <i>Orchid</i>	-	-
Krisan/ <i>Chrysantemum</i>	-	-
Mawar/ <i>Rose</i>	-	-
Sedap Malam/ <i>Tuberose</i>	-	-

Sumber/Source: BPS, Statistik Pertanian Hortikultura SPH-TH/BPS-Statistics Indonesia, Agricultural Statistik for Horticulture SPH-TH

**Tabel** 5.6  
**Table**

**Produksi Tanaman Hias Menurut Jenis Tanaman di  
Kecamatan Putri Hijau (tangkai), 2020–2021**  
*Production of Ornamental Plants by Kind of Plant n Putri  
Hijau Subdistrict (stalks), 2020–2021*

Jenis Tanaman <i>Kind of Plants</i>	2020	2021 <sup>x</sup>
(1)	(2)	(3)
Anggrek/ <i>Orchid</i>	-	-
Krisan/ <i>Chrysantemum</i>	-	-
Mawar/ <i>Rose</i>	-	-
Sedap Malam/ <i>Tuberose</i>	-	-

Sumber/*Source*: BPS, Statistik Pertanian Hortikultura SPH-TH/BPS-Statistics Indonesia, *Agricultural Statistik for Horticulture SPH-TH*

**Tabel** 5.7  
**Table****Produksi Buah-Buahan Menurut Jenis Tanaman di  
Kecamatan Putri Hijau (kuintal), 2020–2021**  
**Production of Annual Fruits by Kind of Plant in Putri Hijau  
Subdistrict (quintal), 2020–2021**

Jenis Tanaman Kind of Plants	2020	2021 <sup>x</sup>
(1)	(2)	(3)
<b>Buah-Buahan/Fruits:</b>		
Durian/ <i>Durian</i>	298	25
Jeruk Siam/ <i>Kepron/Orange/Tangerine</i>	2	110
Mangga/ <i>Mango</i>	182	-
Pepaya/ <i>Papaya</i>	12	45
Pisang/ <i>Banana</i>	131	595
Salak/ <i>Snakefruit</i>	-	-
Belimbing/ <i>Starfruit</i>	10	26
Jambu Air/ <i>Water Apple</i>	230	21
Jengkol	873	1 091
Petai/ <i>Twisted cluster Bean</i>	19	62
Sirsak/ <i>Soursop</i>	40	35
Sukun/ <i>Breadfruit</i>	32	44
Sawo/ <i>Sapodila</i>	142	188
Rambutan	213	300
Nangka/ <i>Jackfruit</i>	213	553

Sumber/Source: BPS, Statistik Pertanian Hortikultura SPH-BST/BPS-Statistics Indonesia, *Agricultural Statistic for Horticulture SPH-BST*

06

**PARIWISATA, TRANSPORTASI, DAN KOMUNIKASI  
TOURISM, TRANSPORTATION, AND COMMUNICATION**

<https://bengkuluutarakab.bps.go.id>





**PENJELASAN TEKNIS**

**TECHNICAL NOTES**

- |   |   |
|---|---|
| <ol style="list-style-type: none"> <li>1. Hotel adalah jenis akomodasi yang mempergunakan sebagian atau keseluruhan bangunan untuk jasa pelayanan penginapan, penyedia makanan dan minuman serta jasa lainnya (seperti restoran, binatu, dll) bagi masyarakat umum yang dikelola secara komersial dengan izin usaha sebagai hotel.</li> <li>2. Penginapan (hostel/motel/losmen/wisma) adalah jenis akomodasi yang mempergunakan sebagian atau keseluruhan bangunan untuk jasa pelayanan penginapan bagi umum, biasanya tanpa fasilitas pelayanan makan minum yang dikelola secara komersial dengan izin usaha bukan hotel. Yang dicatat mencakup hostel, motel, matel, bumi perkemahan, pondok wisata, losmen, wisma, dan sejenisnya.</li> <li>3. Pos merupakan bagian dari sistem pos yaitu sebuah metode yang digunakan untuk mengirimkan informasi atau suatu objek, di mana untuk dokumen tertulis biasanya dikirimkan dengan amplop tertutup atau berupa paket untuk benda-benda yang lain, pengirimannya mampu menjangkau seluruh wilayah di dunia.</li> <li>4. Angkutan umum adalah moda transportasi darat untuk masyarakat umum.</li> <li>5. Trayek angkutan adalah lintasan/</li> </ol> | <ol style="list-style-type: none"> <li>1. <i>Hotel is a type of accommodation that uses part or all of the building for lodging services, food and beverage providers and other services (such as restaurants, laundry, etc.) for the general public which is managed commercially with a business license as a hotel.</i></li> <li>2. <i>Lodging (hostel/motel/inn/wisma) is a type of accommodation that uses part or all of the building for lodging services for the public, usually without food and drink service facilities that are managed commercially with a non-hotel business license. Listed includes hostels, motels, matels, campgrounds, tourist lodges, inns, guesthouses, and the like.</i></li> <li>3. <i>Post is part of the postal system, which is a method used to send information or an object, where written documents are usually sent in closed envelopes or in the form of packages for other objects, the delivery is able to reach all regions in the world.</i></li> <li>4. <i>Public transportation is a mode of land transportation for the general public.</i></li> <li>5. <i>A transportation route is a public</i></li> </ol> |
|---|---|

rute/jalur angkutan umum untuk pelayanan jasa angkutan orang atau orang dan barang yang mempunyai asal, tujuan, dan lintasan perjalanan yang tetap. Tidak termasuk yang hanya mengangkut barang saja.

6. Operator layanan komunikasi telepon seluler/handphone adalah operator yang mengusahakan jaringan layanan komunikasi telepon seluler/handphone. Operator seluler ditandai adanya sinyal yang digunakan dalam telepon seluler. Masyarakat umum sering menyebutnya sebagai sinyal telepon seluler/handphone. Jika di desa/kelurahan terdapat beberapa operator seluler yang digunakan oleh masyarakat, maka isikan jumlah operator layanan komunikasi. Contoh operator seluler adalah Indosat Ooredoo (IM3, Matrix, Mentari), Telkomsel (Kartu As, Kartu Halo, Simpati, Kartu Facebook, Telkomsel LOOP, by.U), XL axiata (XL, axis), Smart Telecom (Smartfren), dan (three).

*transportation trajectory/route/ lane for transportation services for people or persons and goods that have a fixed origin, destination, and travel trajectory. Does not include only transporting goods.*

6. Cellular/mobile phone communication service operator is an operator that operates a cellular/mobile phone communication service network. Cellular operators are indicated by the presence of a signal used in cell phones. The general public often refers to it as a cell phone/mobile phone signal. If in the village/kelurahan there are several cellular operators used by the community, then enter the number of communication service operators. Examples of cellular operators are Indosat Ooredoo (IM3, Matrix, Mentari), Telkomsel (Kartu As, Halo Card, Simpati, Facebook Card, Telkomsel LOOP, by.U), XL axiata (XL, axis), Smart Telecom (Smartfren), and (three).

**ULASAN**

Secara umum belum tersedia infrastruktur yang optimal dalam hal pengembangan sektor pariwisata di Kecamatan Putri Hijau. Pada jasa usaha akomodasi belum tersedia sama sekali hotel maupun penginapan di wilayah kecamatan. Demikian pula akses transportasi relatif masih cukup sulit diakses.

Secara umum moda transportasi yang digunakan dalam angkutan barang dan manusia adalah dengan menggunakan moda akses transportasi darat. dimana secara umum di Kecamatan Putri Hijau masih belum tersedia Angkutan umum. Angkutan umum tanpa trayek tetap hanya tersedia di Desa Putri Hijau, Karang Tengahdan Putri Hijau.

Dalam hal penyediaan infrastruktur jasa kurir juga tersedia masih sangat minim di Putri Hijau. Operasi jasa kurir kemungkinan dilakukan dengan kantor operasi yang tidak berada di wilayah Kecamatan Putri Hijau.

Demikian pula Ketersediaan infrastruktur jasa komunikasi yang juga dirasa masih belum optimal untuk memenuhi kebutuhan masyarakat. Masih banyak wilayah desa yang belum didukung oleh ketersediaan sinyal selular yang baik untuk akses komunikasi.

**DESCRIPTION**

*In general, there is no optimal infrastructure in terms of developing the tourism sector in Putri Hijau District. In accommodation business services, there are no hotels or lodging available in the sub-district area. Likewise, transportation access is still relatively difficult to access.*

*In general, the mode of transportation used in the transportation of goods and people is to use the mode of access to land transportation. where in general in Putri Hijau District there is still no public transportation available. Public transportation without fixed routes is only available in the villages of Putri Hijau, Karang Tengah and Putri Hijau.*

*In terms of providing infrastructure, courier services are also very minimal in Putri Hijau. Courier service operations may be carried out with operations offices that are not located in the Putri Hijau sub-district.*

*Likewise, the availability of communication service infrastructure is also deemed not optimal to meet the needs of the community. There are still many rural areas that have not been supported by the availability of good cellular signals for communication access.*

**Gambar** 6.1  
**Figures**

**Jumlah Sarana Akomodasi Menurut Desa/Kelurahan dan Jenis Akomodasi di Kecamatan Putri Hijau, 2020**  
**Number of Accomodation Facilities by Villages/Kelurahan and Type of Accomodation in Putri Hijau Subdistrict, 2020**



Sumber/Source : BPS, Pendataan Potensi Desa (Podes) 2021/BPS-Statistics Indonesia, Village Potential Data Collecting 2021

**Gambar** 6.2  
**Figures**

**Keberadaan Kantor Pos Menurut Desa/Kelurahan di Kecamatan Putri Hijau, 2020**  
**Number of Post Office by Villages/Kelurahan in Putri Hijau Subdistrict, 2020**



Sumber/Source : BPS, Pendataan Potensi Desa (Podes) 2021/BPS-Statistics Indonesia, Village Potential Data Collecting 2021

## 6.1 PARIWISATA TOURISM

**Tabel** 6.1.1 Jumlah Sarana Akomodasi Menurut Desa/Kelurahan dan Jenis Akomodasi di Kecamatan Putri Hijau, 2020  
**Table** Number of Accomodation Facilities by Villages/Kelurahan and Type of Accomodation in Putri Hijau Subdistrict, 2020

Desa/Kelurahan <i>Village/Kelurahan</i>	Hotel <i>Hotel</i>	Penginapan <i>Inn</i>
(1)	(2)	(3)
Air Petai	-	-
Karang Pulau	-	-
Putri Hijau	-	-
Karang Tengah	-	-
Air Muring	-	-
Pasar Baru Kota Bani	-	-
Pasar Sebelat	-	-
Talang Arah	-	-
Cipta Mulya	-	-
Air Pandan	-	-
<b>Putri Hijau</b>	<b>-</b>	<b>-</b>

Sumber/Source: BPS, Pendataan Potensi Desa (Podes) 2021/BPS-Statistics Indonesia, Village Potential Data Collecting 2021

**6.2 TRANSPORTASI  
TRANSPORTATION**

**Tabel 6.2.1** Prasarana dan Sarana Transportasi Antar Desa/Kelurahan Menurut Desa/Kelurahan di Kecamatan Putri Hijau, 2020  
**Table** *Inter-Villages/Kelurahan Transportation Infrastructure and Facilities by Villages/Kelurahan in Putri Hijau Subdistrict, 2020*

Desa/Kelurahan <i>Village/Kelurahan</i>	Jenis Prasarana Transportasi <i>Type of Transportation Infrastructure</i>	Keberadaan Angkutan Umum <i>Availability of Public Transportation</i>
(1)	(2)	(3)
Air Petai	Darat	Tidak Ada Angkutan Umum
Karang Pulau	Darat	Tidak Ada Angkutan Umum
Putri Hijau	Darat	Ada, tanpa trayek tetap
Karang Tengah	Darat	Ada, tanpa trayek tetap
Air Muring	Darat	Ada, tanpa trayek tetap
Pasar Baru Kota Bani	Darat	Tidak Ada Angkutan Umum
Pasar Sebelat	Darat	Tidak Ada Angkutan Umum
Talang Arah	Darat	Tidak Ada Angkutan Umum
Cipta Mulya	Darat	Tidak Ada Angkutan Umum
Air Pandan	Darat	Tidak Ada Angkutan Umum

Lanjutan Tabel/*Continued Table* 6.2.1

<b>Desa/Kelurahan Village/Kelurahan</b>	<b>Jenis Permukaan Jalan Darat Terluas Type of The Widest Road Surface</b>	<b>Dapat Dilalui Kendaraan Bermotor Roda 4 atau Lebih Passable by Vehicle with 4 or more Wheels</b>
(1)	(4)	(5)
Air Petai	Aspal/Beton	Sepanjang Tahun
Karang Pulau	Diperkeras (Kerikil, Batu dll)	Sepanjang Tahun
Putri Hijau	Aspal/Beton	Sepanjang Tahun
Karang Tengah	Tanah	Sepanjang Tahun Kecuali Saat Tertentu
Air Muring	Aspal/Beton	Sepanjang Tahun
Pasar Baru Kota Bani	Diperkeras (Kerikil, Batu dll)	Sepanjang Tahun
Pasar Sebelat	Diperkeras (Kerikil, Batu dll)	Sepanjang Tahun
Talang Arah	Aspal/Beton	Sepanjang Tahun
Cipta Mulya	Tanah	Sepanjang Tahun Kecuali Saat Tertentu
Air Pandan	Diperkeras (Kerikil, Batu dll)	Sepanjang Tahun Kecuali Saat Tertentu

Sumber/Source: BPS, Pendataan Potensi Desa (Podes) 2021/BPS-Statistics Indonesia, Village Potential Data Collecting 2021



### 6.3 KOMUNIKASI COMMUNICATION

**Tabel 6.2.2** Keberadaan Kantor Pos/Pos Pembantu/Rumah Pos, Pos Keliling, dan Perusahaan/Agen Jasa Ekspedisi Swasta Menurut Desa/Kelurahan di Kecamatan Putri Hijau, 2020  
*Number of Post Office/Subsidiary of Post Office, Mobile Portal Service, Private Expedition Service Company by Villages/Kelurahan in Putri Hijau Subdistrict, 2020*

Desa/Kelurahan Village/Kelurahan	Kantor Pos/Pos Pembantu/Rumah Pos Post Office/Subsidiary of Post Office	Pos Keliling Mobile Portal Service	Perusahaan/Agen Jasa Ekspedisi Swasta Private Expedition Service Company
(1)	(2)	(3)	(4)
Air Petai	Tidak Ada	Tidak Ada	Tidak Ada
Karang Pulau	Tidak Ada	Tidak Ada	Tidak Ada
Putri Hijau	Tidak Ada	Tidak Ada	Tidak Ada
Karang Tengah	Tidak Ada	Tidak Ada	Tidak Ada
Air Muring	Tidak Ada	Tidak Ada	Tidak Ada
Pasar Baru Kota Bani	Tidak Ada	Tidak Ada	Tidak Ada
Pasar Sebelat	Tidak Ada	Tidak Ada	Tidak Ada
Talang Arah	Tidak Ada	Tidak Ada	Tidak Ada
Cipta Mulya	Tidak Ada	Tidak Ada	Tidak Ada
Air Pandan	Tidak Ada	Tidak Ada	Tidak Ada

Sumber/Source: BPS, Pendataan Potensi Desa (Podes) 2021/BPS-Statistics Indonesia, Village Potential Data Collecting 2021

**Tabel**  
**Table** 6.3.1

**Jumlah Menara Telepon seluler dan Operator Layanan Komunikasi Telepon Seluler Menurut Desa/Kelurahan di Kecamatan Putri Hijau, 2020**  
**Number of Base Transceiver Station (BTS) and Cellular Phone Communication Service Operators by Villages/Kelurahan in Putri Hijau Subdistrict, 2020**

Desa/Kelurahan <i>Village/Kelurahan</i>	Jumlah Menara Telepon seluler <i>Number of Base Transceiver Station (BTS)</i>	Jumlah Operator Layanan Komunikasi Telepon Seluler <i>Cellular Phone Communication Service Operators</i>
(1)	(2)	(3)
Air Petai	0	1
Karang Pulau	0	1
Putri Hijau	0	1
Karang Tengah	0	1
Air Muring	0	1
Pasar Baru Kota Bani	0	1
Pasar Sebelat	0	1
Talang Arah	0	1
Cipta Mulya	0	1
Air Pandan	0	1
<b>Putri Hijau</b>	<b>0</b>	<b>10</b>

Sumber/Source: BPS, Pendataan Potensi Desa (Podes) 2021/BPS-Statistics Indonesia, Village Potential Data Collecting 2021

**Tabel** 6.3.2  
**Table**

**Kekuatan Sinyal Telepon Seluler dan Jenis Sinyal Internet Telepon Seluler Menurut Desa/Kelurahan di Kecamatan Putri Hijau, 2020**  
*The Strength of Cellular Phone Signal by Villages/Kelurahan in Putri Hijau Subdistrict, 2020*

Desa/Kelurahan <i>Village/Kelurahan</i>	Kekuatan Sinyal Telepon Seluler <i>The Strength of Cellular Phone Signal</i>	Jenis Sinyal Internet Telepon Seluler <i>Type of Cellular Phone Signal</i>
(1)	(2)	(3)
Air Petai	Sinyal Lemah	4G/LTE
Karang Pulau	Sinyal Kuat	4G/LTE
Putri Hijau	Sinyal Lemah	3G/H/H+/EVDO
Karang Tengah	Sinyal Kuat	3G/H/H+/EVDO
Air Muring	Sinyal Lemah	4G/LTE
Pasar Baru Kota Bani	Sinyal Lemah	3G/H/H+/EVDO
Pasar Sebelat	Sinyal Lemah	4G/LTE
Talang Arah	Sinyal Lemah	4G/LTE
Cipta Mulya	Sinyal Lemah	4G/LTE
Air Pandan	Sinyal Lemah	4G/LTE

Sumber/Source: BPS, Pendataan Potensi Desa (Podes) 2021/BPS-Statistics Indonesia, Village Potential Data Collecting 2021



07

**PERBANKAN, KOPERASI, DAN PERDAGANGAN  
BANKING, COOPERATIVE, AND TRADE**

<https://bengkuluutarakab.bps.go.id>



## PENJELASAN TEKNIS

1. Bank Umum adalah bank yang dapat memberikan jasa dalam proses pembayaran. Usaha dari bank umum adalah menghimpun dana masyarakat dalam bentuk giro, deposito berjangka, sertifikat deposito dan tabungan serta menyalurkan kredit. Bank umum mencakup bank umum pemerintah maupun swasta.
2. Bank Perkreditan Rakyat (BPR) adalah bank yang menerima simpanan dalam bentuk deposito berjangka, tabungan, atau bentuk lain yang disamakan dengan itu, menyalurkan dana dalam bentuk kredit kepada masyarakat yang membutuhkan. BPR dapat menempatkan dananya dalam bentuk Sertifikat BI (SBI), deposito berjangka, atau tabungan pada bank lain.
3. Koperasi Unit Desa (KUD) adalah suatu organisasi ekonomi yang bersifat sosial merupakan wadah bagi pengembangan berbagai kegiatan ekonomi masyarakat perdesaan yang diselenggarakan oleh dan untuk masyarakat itu sendiri.
4. Koperasi Industri Kecil dan Kerajinan Rakyat (Kopinkra) merupakan koperasi yang beranggotakan industri-industri kecil dan kerajinan rakyat yang ada di wilayah desa/kelurahan.
5. Koperasi Simpan Pinjam (Kospin) adalah koperasi yang bergerak di

## TECHNICAL NOTES

1. *Commercial Banks are banks that can provide services in the payment process. The business of commercial banks is to collect public funds in the form of demand deposits, time deposits, certificates of deposit and savings and to channel credit. Commercial banks include government and private commercial banks.*
2. *(BPR) are banks that accept deposits in the form of time deposits, savings accounts, or other equivalent forms, channeling funds in the form of credit to people in need. BPRs can place their funds in the form of BI Certificates (SBI), time deposits, or savings accounts with other banks.*
3. *Koperasi Unit Desa (KUD) is an economic organization that is social in nature as a forum for the development of various economic activities of rural communities organized by and for the community itself.*
4. *Koperasi Industri Kecil dan Kerajinan Rakyat (Kopinkra) is a cooperative consisting of small industries and people's handicrafts in the village/kelurahan area.*
5. *Savings and Loans Cooperative (Kospin) is a cooperative that is*

- bidang simpanan dan pinjaman.
6. Koperasi lainnya, seperti koperasi serbaguna dan koperasi konsumsi.
  7. Kelompok pertokoan adalah sejumlah toko yang terdiri dari minimal 10 toko dan mengelompok dalam satu lokasi. Dalam satu kelompok pertokoan, jumlah bangunan fisiknya dapat lebih dari satu.
  8. Pasar adalah tempat pertemuan antara penjual dan pembeli barang dan jasa. Pasar dapat menggunakan bangunan yang bersifat permanen atau semi permanen ataupun tanpa bangunan. Barang yang diperjualbelikan di dalam pasar dapat terdiri dari banyak komoditas (campuran) ataupun secara khusus suatu komoditas tertentu.
6. *engaged in savings and loans*  
*Other cooperatives, such as multipurpose cooperatives and consumption cooperatives.*
  7. *A shopping group is a number of stores consisting of a minimum of 10 stores and clustered in one location. In one shopping group, the number of physical buildings can be more than one.*
  8. *The market is a meeting place between sellers and buyers of goods and services. Markets can use buildings that are permanent or semi-permanent or without buildings. Goods traded in the market can consist of many commodities (mixture) or specifically a particular commodity.*



**ULASAN**

Infrastruktur lembaga keuangan untuk menunjang perekonomian di wilayah kecamatan Putri Hijau relatif masih minim. Belum terdapat Bank yang beroperasi di wilayah ini. Kegiatan Pendanaan masih di topang oleh koperasi simpan pinjam sebanyak 4 unit usaha.

Untu sarana prasarana pasar dan pusat aktivitas perdagangan lainnya telah tersedia sebagai tempat masyarakat untuk melakukan transaksi barang dan jasa adapun infrastruktur yang tersedia antara lain pasar dengan bangunan permanen sebanyak satu pasar, pasar dengan bangunan semi permanen sebanyak 2 pasar, dan pasar tanpa bangunan sebanyak 1 pasar.

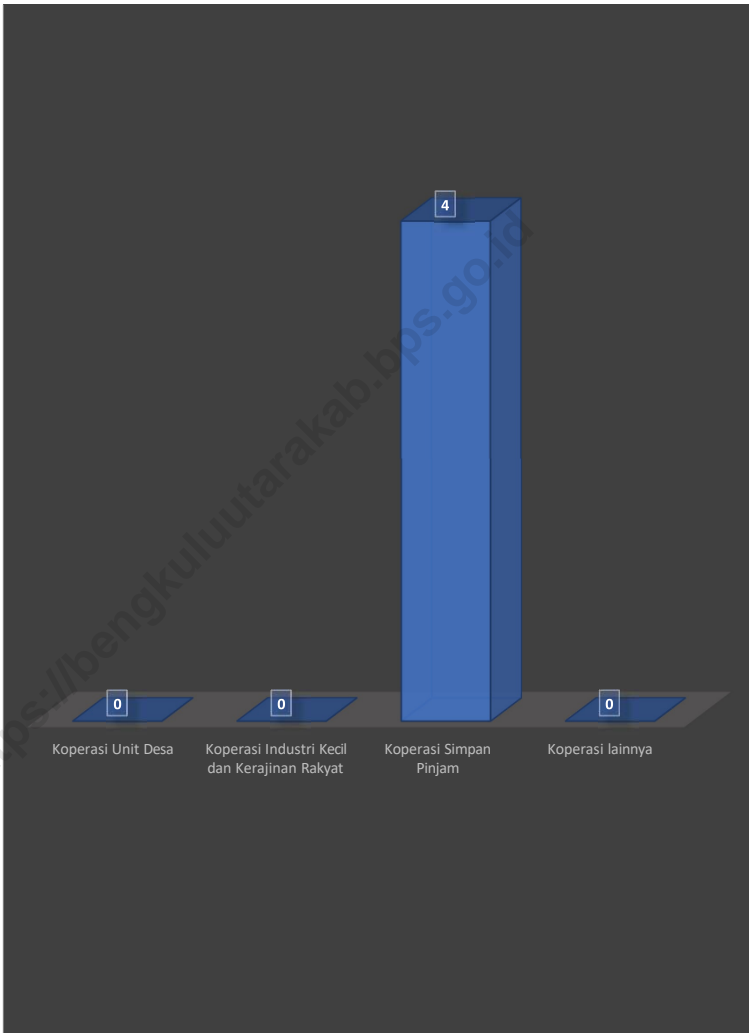
**DESCRIPTION**

*The infrastructure of financial institutions to support the economy in the Putri Hijau sub-district is still relatively minimal. There are no banks operating in this area yet. Funding activities are still supported by savings and loan cooperatives as many as 4 business units.*

*For market infrastructure facilities and other trading activity centers are available as a place for the community to conduct transactions of goods and services. The available infrastructure includes one market with permanent buildings, 2 markets with semi-permanent buildings, and 1 market without buildings.*

**Gambar** 7.1  
**Figures**

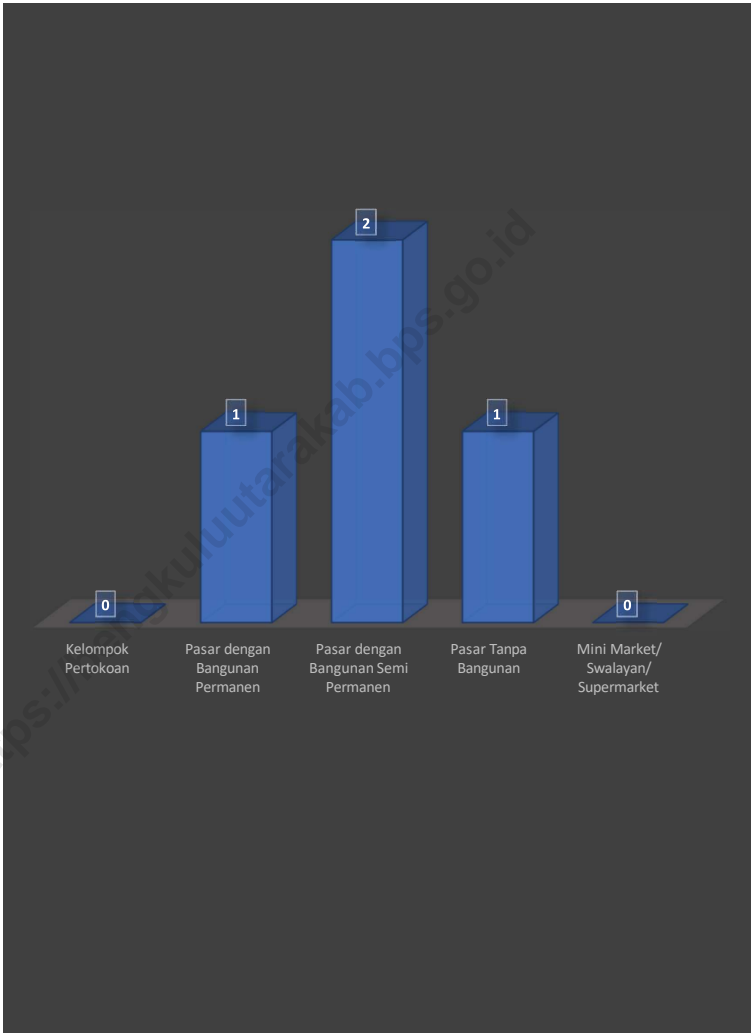
**Banyaknya Sarana Lembaga Keuangan Bank Menurut Jenis Bank di Kecamatan Putri Hijau, 2020**  
**Number of Bank by Type of Bank in Putri Hijau Subdistrict, 2020**



Sumber/Source : BPS, Pendataan Potensi Desa (Podes) 2021/BPS-Statistics Indonesia, Village Potential Data Collecting 2021

**Gambar** 7.2  
**Figures**

**Banyaknya Koperasi Aktif Menurut Menurut Jenis Koperasi di Kecamatan Putri Hijau, 2020**  
*Number of Cooperative by Type of Cooperative in Putri Hijau Subdistrict, 2020*



Sumber/Source : BPS, Pendataan Potensi Desa (Podes) 2021/BPS-Statistics Indonesia, Village Potential Data Collecting 2021

**Tabel** 7.1  
**Table****Banyaknya Sarana Lembaga Keuangan Bank Menurut Desa/Kelurahan dan Jenis Bank di Kecamatan Putri Hijau, 2020**  
**Number of Bank by Villages/Kelurahan and Type of Bank in Putri Hijau Subdistrict, 2020**

Desa/Kelurahan Village/Kelurahan	Bank Umum Pemerintah Government Bank	Bank Umum Swasta Private Bank	Bank Perkreditan Rakyat (BPR) Rural Bank
(1)	(2)	(3)	(4)
Air Petai	0	0	0
Karang Pulau	0	0	0
Putri Hijau	0	0	0
Karang Tengah	0	0	0
Air Muring	0	0	0
Pasar Baru Kota Bani	0	0	0
Pasar Sebelat	0	0	0
Talang Arah	0	0	0
Cipta Mulya	0	0	0
Air Pandan	0	0	0
<b>Putri Hijau</b>	<b>0</b>	<b>0</b>	<b>0</b>

Sumber/Source: BPS, Pendataan Potensi Desa (Podes) 2021/BPS-Statistics Indonesia, Village Potential Data Collecting 2021

**Tabel 7.2**  
**Table**

**Banyaknya Koperasi Aktif Menurut Menurut Desa/  
Kelurahan dan Jenis Koperasi di Kecamatan Putri Hijau,  
2020**

**Number of Cooperative by Villages/Kelurahan and Type of  
Cooperative in Putri Hijau Subdistrict, 2020**

Desa/Kelurahan <i>Village/Kelurahan</i>	Koperasi Unit Desa (KUD) <i>Village Cooperative Unit</i>	Koperasi Industri Kecil dan Kerajinan Rakyat (Kopinkra) <i>Small Industry and Citizen Handicraft Cooperative</i>
(1)	(2)	(3)
Air Petai	0	0
Karang Pulau	0	0
Putri Hijau	0	0
Karang Tengah	0	0
Air Muring	0	0
Pasar Baru Kota Bani	0	0
Pasar Sebelat	0	0
Talang Arah	0	0
Cipta Mulya	0	0
Air Pandan	0	0
<b>Putri Hijau</b>	<b>0</b>	<b>0</b>

Lanjutan Tabel/*Continued Table 7.2*

<b>Desa/Kelurahan Village/Kelurahan</b>	<b>Koperasi Simpan Pinjam (Kospin) Savings and Loan Cooperative</b>	<b>Koperasi Lainnya Other Cooperative</b>
(1)	(4)	(5)
Air Petai	0	0
Karang Pulau	1	0
Putri Hijau	0	0
Karang Tengah	0	0
Air Muring	1	0
Pasar Baru Kota Bani	1	0
Pasar Sebelat	0	0
Talang Arah	0	0
Cipta Mulya	1	0
Air Pandan	0	0
<b>Putri Hijau</b>	<b>4</b>	<b>0</b>

Sumber/Source: BPS, Pendataan Potensi Desa (Podes) 2021/BPS-Statistics Indonesia, Village Potential Data Collecting 2021

**Tabel 7.3**  
**Table****Banyaknya Sarana Perdagangan Menurut Desa/Kelurahan dan Jenis Sarana Perdagangan di Kecamatan Putri Hijau, 2020****Number of Trade Facilities by Villages/Kelurahan and Type of Trade Facilities in Putri Hijau Subdistrict, 2020**

<b>Desa/Kelurahan</b> <i>Village/Kelurahan</i>	<b>Kelompok Pertokoan</b> <i>Shopping Complexs</i>	<b>Pasar dengan</b> <b>Bangunan Permanen</b> <i>Markets in Permanent</i> <i>Building</i>	<b>Pasar dengan</b> <b>Bangunan Semi</b> <b>Permanen</b> <i>Market in Semi</i> <i>Permanent Building</i>
(1)	(2)	(3)	(4)
Air Petai	0	0	1
Karang Pulau	0	0	0
Putri Hijau	0	0	0
Karang Tengah	0	0	0
Air Muring	0	1	0
Pasar Baru Kota Bani	0	0	0
Pasar Sebelat	0	0	0
Talang Arah	0	0	1
Cipta Mulya	0	0	0
Air Pandan	0	0	0
<b>Putri Hijau</b>	<b>0</b>	<b>1</b>	<b>2</b>

Lanjutan Tabel/Continued Table 7.3

Desa/Kelurahan Village/Kelurahan	Pasar tanpa Bangunan Market without Permanent Building	Mini Market/ Swalayan/ Supermarket Mini Market/Swalayan/ Supermarket	Restoran/ Rumah Makan Restaurant/ Food Stall
(1)	(5)	(6)	(7)
Air Petai	0	0	0
Karang Pulau	0	0	0
Putri Hijau	0	0	0
Karang Tengah	0	0	0
Air Muring	0	0	0
Pasar Baru Kota Bani	0	0	0
Pasar Sebelat	0	0	0
Talang Arah	0	0	0
Cipta Mulya	1	0	0
Air Pandan	0	0	0
<b>Putri Hijau</b>	<b>1</b>	<b>0</b>	<b>0</b>

Sumber/Source: BPS, Pendataan Potensi Desa (Podes) 2021/BPS-Statistics Indonesia, Village Potential Data Collecting 2021





**ST 2023**

**SENSUS PERTANIAN**

**BerAKHLAK**

Berorientasi Pelayanan Akuntabel Kompeten  
Harmonis Loyal Adaptif Kolaboratif

**DATA**

**MENCERDASKAN BANGSA**

*Enlighten The Nation*

<https://bengkuluutarakab.bps.go.id>



**BADAN PUSAT STATISTIK  
KABUPATEN BENGKULU UTARA  
BPS STATISTICS OF BENGKULU UTARA  
REGENCY**

Jl. Prof. M. Yamin, SH Argamakmur  
Telp./Fax: (0737)521016  
Homepage: <http://bengkuluutarakab.bps.go.id>, E-mail:  
[bps1703@bps.go.id](mailto:bps1703@bps.go.id)

ISBN 9 78-6025 5783-2



9 786025 578342