



KECAMATAN KOTA MUKOMUKO DALAM ANGKA 2017



**BADAN PUSAT STATISTIK
KABUPATEN MUKOMUKO**

KECAMATAN KOTA MUKOMUKO DALAM ANGKA 2017



KECAMATAN KOTA MUKOMUKO DALAM ANGKA 2017

ISBN: 978-602-6869-95-1

No. Publikasi: 17060.1710

Katalog: 1102001.1706040

Ukuran Buku: 15 x 21 cm

Jumlah Halaman: xiv + 70 halaman

Naskah:

BPS Kabupaten Mukomuko

Gambar Kover Oleh:

BPS Kabupaten Mukomuko

Diterbitkan Oleh:

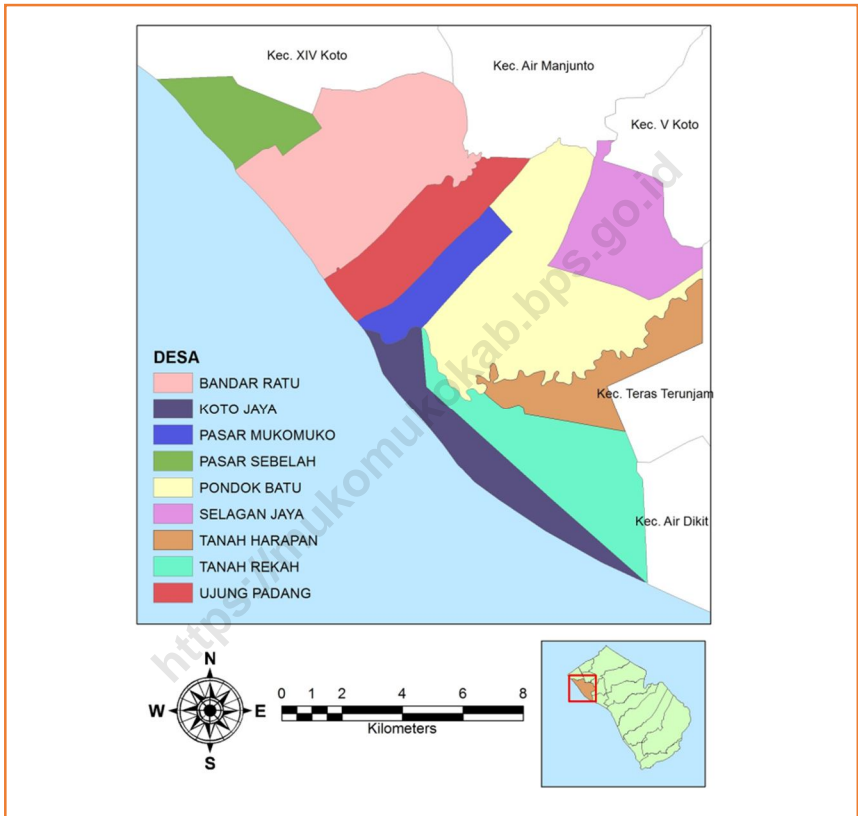
©BPS Kabupaten Mukomuko

Dicetak Oleh:

Percetakan Demy

Dilarang mengumumkan, mendistribusikan, mengomunikasikan, dan/atau menggandakan sebagian atau seluruh isi buku ini untuk tujuan komersial tanpa izin tertulis dari Badan Pusat Statistik

Peta Kecamatan Kota Mukomuko



Sumber: BPS Kabupaten Mukomuko

KEPALA BPS KABUPATEN MUKOMUKO



Amperianto, S.ST.



Kata Pengantar

Dalam rangka memenuhi data yang beragam, baik data statistic dasar, statistic sektoral, dan statistic khusus sesuai amanat Undang-Undang No.16 Tahun 1997 tentang Statistik, maka BPS Kabupaten Mukomuko melakukan kegiatan penyusunan data baik provinsi, kabupaten, maupun kecamatan. Publikasi **Kecamatan Kota Mukomuko Dalam Angka 2017** merupakan publikasi rutin yang diterbitkan BPS Kabupaten Mukomuko setiap tahun yang berisikan data tentang keadaan geografi, kependudukan, sosial, pertanian, dan lain sebagainya. Publikasi ini dapat digunakan sebagai referensi bagi pemerintah daerah dalam membuat perencanaan pembangunan baik untuk Kabupaten Mukomuko terlebih untuk Kecamatan Kota Mukomuko.

Kepada semua pihak yang telah berpartisipasi dalam penyusunan publikasi ini kami sampaikan penghargaan dan terimakasih. Kami mengharapkan tanggapan dan saran dari para pengguna publikasi ini untuk perbaikan dan peningkatan kualitas publikasi ini di masa yang akan datang. Akhirnya, semoga publikasi ini dapat bermanfaat dan dapat memenuhi harapan para pengguna data.

Mukomuko, September 2017
Kepala BPS Kabupaten Mukomuko

Amperianto, S.ST

Daftar Isi

	Halaman
Lembar Katalog	ii
Peta Kecamatan Kota Mukomuko	iii
Kepala BPS Kabupaten Mukomuko	v
Kata Pengantar	vii
Daftar Isi	ix
Daftar Tabel	x
1. Keadaan Geografi	1
2. Pemerintahan	7
3. Kependudukan	15
4. Sosial	21
5. Pertanian	45
6. Keuangan dan Perdagangan	59
7. Perbandingan Antar Kecamatan	67

Daftar Tabel

Halaman

1. Keadaan Geografi

1.1	Jarak Antara Kantor Kecamatan Dengan Kantor Desa di Kecamatan Kota Mukomuko, 2016.....	4
1.2	Luas Desa di Kecamatan Kota Mukomuko, 2016.....	5
1.3	Letak Geografis Desa di Kecamatan Kota Mukomuko, 2016	6

2. Pemerintahan

2.1	Status Desa di Kecamatan Kota Mukomuko, 2016	10
2.2	Klasifikasi Desa di Kecamatan Kota Mukomuko, 2016	11
2.3	Jumlah Satuan Lingkungan Setempat (SLS) Terkecil Menurut Desa di Kecamatan Kota Mukomuko, 2016	12
2.4	Jumlah Perangkat Desa di Kecamatan Kota Mukomuko, 2016	13

3. Kependudukan

3.1	Jumlah Penduduk Berdasarkan Jenis Kelamin dan Rasio Jenis Kelamin Menurut Desa di Kecamatan Kota Mukomuko, 2012-2016	18
3.2	Jumlah Penduduk, Luas Wilayah, dan Kepadatan Penduduk Menurut Desa di Kecamatan Kota Mukomuko, 2012-2015	19

3.3	Jumlah Akta Kelahiran yang Dikeluarkan di Kecamatan Kota Mukomuko, 2012-2016.....	20
-----	---	----

4. Sosial

4.1	Jumlah Sekolah Dasar (SD) / Sederajat Berdasarkan Status Sekolah Menurut Desa di Kecamatan Kota Mukomuko, 2016	24
4.2	Jumlah Sekolah, Murid, Rasio Murid-Sekolah untuk Sekolah Dasar (SD) dan Madrasah Ibtidaiyah (MI) di Kecamatan Kota Mukomuko Tahun Ajaran 2011/2012 – 2015/2016	25
4.3	Jumlah Sekolah, Guru, dan Rasio Guru-Sekolah untuk Sekolah Dasar (SD) dan Madrasah Ibtidaiyah (MI) di Kecamatan Kota Mukomuko Tahun Ajaran 2011/2012 – 2015/2016	26
4.4	Jumlah Guru, Murid, dan Rasio Murid-Guru untuk Sekolah Dasar (SD) dan Madrasah Ibtidaiyah (MI) di Kecamatan Kota Mukomuko Tahun Ajaran 2011/2012 – 2015/2016....	27
4.5	Jumlah Sekolah Menengah Pertama (SMP) / Sederajat Berdasarkan Status Sekolah Menurut Desa di Kecamatan Kota Mukomuko, 2016.....	28
4.6	Jumlah Sekolah, Murid, dan Rasio Murid-Sekolah untuk Sekolah Menengah Pertama (SMP) dan Madrasah Tsanawiyah (MTs) di Kecamatan Kota Mukomuko Tahun Ajaran 2011/2012 – 2015/2016.....	29
4.7	Jumlah Sekolah, Guru, dan Rasio Guru-Sekolah untuk Sekolah Menengah Pertama (SMP) dan Madrasah Tsanawiyah (MTs) di Kecamatan Kota Mukomuko Tahun Ajaran 2011/2012 – 2015/2016.....	30

4.8	Jumlah Guru, Murid, dan Rasio Murid-Guru untuk Sekolah Menengah Pertama (SMP) dan Madrasah Tsanawiyah (MTs) di Kecamatan Kota Mukomo Tahun Ajaran 2011/2012 – 2015/2016.....	31
4.9	Jumlah Sekolah Menengah Atas (SMA) / Sederajat Berdasarkan Status Sekolah Menurut Desa di Kecamatan Kota Mukomuko, 2016.....	32
4.10	Jumlah Sekolah, Murid, dan Rasio Murid-Sekolah untuk Sekolah Menengah Atas (SMA) dan Madrasah Aliyah (MA) di Kecamatan Kota Mukomuko Tahun Ajaran 2011/2012 – 2015/2016	33
4.11	Jumlah Sekolah, Guru, dan Rasio Guru-Sekolah untuk Sekolah Menengah Atas (SMA) dan Madrasah Aliyah (MA) di Kecamatan Kota Mukomuko Tahun Ajaran 2011/2012 – 2015/2016	34
4.12	Jumlah Guru, Murid, dan Rasio Murid-Guru untuk Sekolah Menengah Atas (SMA) dan Madrasah Aliyah (MA) di Kecamatan Kota Mukomuko Tahun Ajaran 2011/2012 – 2015/2016	35
4.13	Jumlah Sarana Kesehatan di Kecamatan Kota Mukomuko, 2013–2016.....	36
4.14	Jumlah Tenaga Kesehatan di Kecamatan Kota Mukomuko, 2013-2016	37
4.15	Jumlah Penyuluhan Terhadap Remaja Usia 15-24 Tahun Tentang Kesehatan Reproduksi (Respro)/HIV/AIDS di Kecamatan Kota Mukomuko, 2011-2016	38
4.16	Jumlah Balita Yang Pernah Memperoleh Imunisasi Menurut Jenis Imunisasi di Kecamatan Kota Mukomuko, 2013-2016	39

4.17	Jumlah Akseptor Aktif Keluarga Berencana (KB) Menurut Jenis Kontrasepsi yang Digunakan di Kecamatan Kota Mukomuko, 2013-2016.....	40
4.18	Jumlah Pasangan Usia Subur (PUS) Menurut Kelompok Umur di Kecamatan Kota Mukomuko, 2012-2016	41
4.19	Jumlah Klinik Keluarga Berencana (KB), Pos Pelayanan Keluarga Berencana Desa (PPKBD), dan Sub-PPKBD di Kecamatan Kota Mukomuko, 2012-2016.....	42
4.20	Jumlah Sarana Ibadah Menurut Desa di Kecamatan Kota Mukomuko, 2016	43

5. Pertanian

5.1	Luas Panen Padi Sawah dan Padi Ladang di Kecamatan Kota Mukomuko (Hektar), 2010–2015	48
5.2	Produksi Padi Sawah dan Padi Ladang di Kecamatan Kota Mukomuko (Ton), 2010–2015.....	49
5.3	Luas Panen Palawija Menurut Komoditas di Kecamatan Kota Mukomuko (Hektar), 2010–2015	50
5.4	Produksi Palawija Menurut Komoditas di Kecamatan Kota Mukomuko (Ton), 2010–2015.....	51
5.5	Luas Panen Tanaman Sayur-sayuran Menurut Komoditas di Kecamatan Kota Mukomuko (Hektar), 2010–2015.....	52
5.6	Produksi Tanaman Sayur-sayuran Menurut Komoditas di Kecamatan Kota Mukomuko (Ton), 2010–2015	53
5.7	Produksi Tanaman Buah-buahan Menurut Komoditas di Kecamatan Kota Mukomuko (Kwintal), 2010-2015	54

5.8	Luas Panen Tanaman Perkebunan Menurut Komoditas di Kecamatan Kota Mukomuko (hektar), 2011–2016	55
5.9	Produksi Tanaman Perkebunan Menurut Komoditas di Kecamatan Kota Mukomuko (Ton), 2011–2016	56
5.10	Populasi Ternak Menurut Jenis Ternak Kondisi Bulan Desember di Kecamatan Kota Mukomuko (Ekor), 2011–2016	57
6.	Keuangan dan Perdagangan	
6.1	Jumlah Koperasi Menurut Desa di Kecamatan Kota Mukomuko, 2016	62
6.2	Jumlah Lembaga Keuangan Menurut Desa di Kecamatan Kota Mukomuko, 2016	63
6.3	Jumlah Akomodasi Menurut Desa di Kecamatan Kota Mukomuko, 2016	64
6.4	Jumlah Pasar Menurut Desa di Kecamatan Kota Mukomuko, 2016	65
7.	Perbandingan Antar Kecamatan	
7.1	Jumlah Penduduk Menurut Kecamatan di Kabupaten Mukomuko, 2013-2016	70

1

Geografi

<http://mukomukokab.bps.go.id>

Keadaan Geografi

1

Secara geografis Kecamatan Kota Mukomuko terletak di bagian barat Kabupaten Mukomuko. Wilayah utara Kecamatan Kota Mukomuko berbatasan dengan Kecamatan XIV Koto, Kecamatan V Koto dan Kecamatan Air Manjungto. Bagian selatan berbatasan dengan Kecamatan Air Dikit. Bagian timur berbatasan dengan Kecamatan Teras Terunjam. Sedangkan bagian barat berbatasan dengan Samudera Indonesia.

Luas Kecamatan Kota Mukomuko adalah 227,00 km² atau 5,62 persen dari luas Kabupaten Mukomuko. Wilayahnya sebagian besar terletak pada dataran dengan ketinggian antara 5-50 meter di atas permukaan laut (dpl). Terdapat lima desa/kelurahan yang berbatasan langsung dengan laut.

Desa/kelurahan yang memiliki luas terbesar adalah Kelurahan Koto Jaya dengan luas 70 km² atau sekitar 30,84 persen dari luas Kecamatan Kota Mukomuko. Sementara desa/ kelurahan yang memiliki luas area terkecil adalah Desa Selagan Jaya dengan luas 9,00 km² persen atau sekitar 3,96 persen dari luas kecamatan.

Keadaan Geografi

Tabel 1.1 Jarak Antara Kantor Kecamatan dengan Kantor Desa di Kecamatan Kota Mukomuko, 2016

Desa	Jarak (km)
(1)	(2)
Tanah Rekah	5,00
Pasar Mukomuko	0,00
Ujung Padang	3,00
Pondok Batu	3,00
Selagan Jaya	20,00
Pasar Sebelah	10,00
Koto Jaya	1,00
Bandar Ratu	2,00
Tanah Harapan	5,00

Sumber: Kantor Kecamatan Kota Mukomuko

Tabel 1.2 Luas Desa di Kecamatan Kota Mukomuko, 2016

Desa	Luas (km ²)	Persentase (%)
(1)	(2)	(3)
Tanah Rekah	17,00	7,49
Pasar Mukomuko	17,00	7,49
Ujung Padang	11,00	4,84
Pondok Batu	25,00	11,01
Selagan Jaya	9,00	3,96
Pasar Sebelah	12,00	5,29
Koto Jaya	70,00	30,84
Bandar Ratu	50,00	22,03
Tanah Harapan	16,00	7,05
Jumlah	227,00	100,00

Sumber: Kantor Kecamatan Kota Mukomuko

Keadaan Geografi

Tabel 1.3 Letak Geografis Desa di Kecamatan Kota Mukomuko, 2016

Desa	Pantai	BukanPantai	Berbatasan dengan Hutan
(1)	(2)	(3)	(4)
Tanah Rekah	-	√	-
Pasar Mukomuko	√	-	-
Ujung Padang	√	-	-
Pondok Batu	-	√	-
Selagan Jaya	-	√	-
Pasar Sebelah	√	-	-
Koto Jaya	√	-	-
Bandar Ratu	√	-	-
Tanah Harapan	-	√	-
Jumlah	5	4	0

Sumber: Kantor Kecamatan Kota Mukomuko

2

Pemerintahan

Pemerintahan

2

Kecamatan Kota Mukomuko terdiri dari tiga kelurahan dan enam desa definitif, yaitu Kelurahan Pasar Mukomuko, Kelurahan Koto Jaya, Kelurahan Bandar Ratu, Desa Pasar Sebelah, Desa Ujung Padang, Desa Pondok Batu, Desa Tanah Rekah, Desa Tanah Harapan dan Desa Selagan Jaya. Ibukota Kecamatan Kota Mukomuko adalah Kelurahan Pasar Mukomuko.

Klasifikasi semua desa dan kelurahan di Kecamatan Kota Mukomuko adalah desa swadaya dan swakarya. Kelurahan Bandar Ratu merupakan pemekaran dari Desa Ujung Padang dan Desa Tanah Harapan merupakan pemekaran dari Desa Tanah Rekah.

Satuan Lingkungan Setempat (SLS) terkecil yang digunakan adalah dusun dan RT. Dusun di Kecamatan Kota Mukomuko hingga tahun 2016 berjumlah 23 dan terdapat 20 RT. Ketua SLS dipimpin oleh Kepala Dusun dan Ketua RT.

Pemerintahan

Tabel 2.1 Status Desa di Kecamatan Kota Mukomuko, 2016

Desa	Definitif	Persiapan
(1)	(2)	(3)
Tanah Rekah	√	-
Pasar Mukomuko	√	-
Ujung Padang	√	-
Pondok Batu	√	-
Selagan Jaya	√	-
Pasar Sebelah	√	-
Koto Jaya	√	-
Bandar Ratu	√	-
Tanah Harapan	√	-
Jumlah	9	-

Sumber: Badan Pemberdayaan Masyarakat Desa (BPMD) Kabupaten Mukomuko

Tabel 2.2 Klasifikasi Desa di Kecamatan Kota Mukomuko, 2016

Desa	Klasifikasi
(1)	(2)
Tanah Rekah	Swasembada
Pasar Mukomuko	Swakarya
Ujung Padang	Swakarya
Pondok Batu	Swadaya
Selagan Jaya	Swadaya
Pasar Sebelah	Swakarya
Koto Jaya	Swadaya
Bandar Ratu	Swakarya
Tanah Harapan	Swakarya

Sumber: Badan Pemberdayaan Masyarakat Desa (BPMD) Kabupaten Mukomuko

Pemerintahan

Tabel 2.3 Jumlah Satuan Lingkungan Setempat (SLS) Terkecil Menurut Desa di Kecamatan Kota Mukomuko, 2016

Desa	Dusun	RT
(1)	(2)	(4)
Tanah Rekah	4	-
Pasar Mukomuko	-	6
Ujung Padang	4	-
Pondok Batu	5	-
Selagan Jaya	3	-
Pasar Sebelah	3	-
Koto Jaya	-	6
Bandar Ratu	-	8
Tanah Harapan	4	-
Jumlah	23	20

Sumber: Badan Pemberdayaan Masyarakat Desa (BPMD) Kabupaten Mukomuko

Tabel 2.4 Jumlah Perangkat Desa di Kecamatan Kota Mukomuko, 2016

Desa	Kades	Sekdes	Kaur	BPD	Pegawai Sarak	Kadus
(1)	(2)	(3)	(4)	(5)	(6)	(7)
Tanah Rekah	1	1	3	7	4	4
Pasar Mukomuko	0	0	0	0	4	0
Ujung Padang	1	1	3	7	4	4
Pondok Batu	1	1	3	7	4	5
Selagan Jaya	1	1	3	9	4	3
Pasar Sebelah	1	1	3	5	4	3
Koto Jaya	0	0	0	0	4	0
Bandar Ratu	0	0	0	0	4	0
Tanah Harapan	1	1	3	5	4	4
Jumlah	6	6	18	40	36	23

Sumber: Badan Pemberdayaan Masyarakat Desa (BPMD) Kabupaten Mukomuko

3

Kependudukan

Kependudukan

3

Pada tahun 2016, jumlah penduduk sementara Kecamatan Kota Mukomuko sebanyak 18.796 jiwa. Jumlah penduduk Kecamatan Kota Mukomuko berdasarkan hasil Potensi Desa 2014 adalah 17.212 jiwa. Pada tahun 2016 Jumlah penduduk laki-laki sebanyak 9.613 jiwa dan jumlah penduduk perempuan sebanyak 9.183 jiwa, dengan kepadatan penduduk 82 jiwa/ km².

Rasio jenis kelamin atau *sex ratio* penduduk Kecamatan Kota Mukomuko tahun 2016 sebesar 105 Angka berarti setiap 100 penduduk perempuan di Kecamatan Kota Mukomuko terdapat 105 penduduk laki-laki.

Kependudukan

Tabel 3.1 Jumlah Penduduk Berdasarkan Jenis Kelamin dan Rasio Jenis Kelamin Menurut Desa di Kecamatan Kota Mukomuko, 2012-2016

Tahun	Jenis Kelamin		Jumlah	Rasio Jenis Kelamin
	Laki-laki	Perempuan		
(1)	(2)	(3)	(4)	(5)
2012	8 156	7 783	15 939	105
2013	8 631	8 237	16 868	105
2014	8 071	9 141	17 212	88
2015	9 277	8 867	18 144	105
2016	9 613	9 183	18 796	105

Sumber: BPS Kabupaten Mukomuko

Tabel 3.2 Jumlah Penduduk, Luas Wilayah, dan Kepadatan Penduduk di Kecamatan Kota Mukomuko, 2012-2016

Tahun	Jumlah Penduduk (jiwa)	Luas Wilayah (km ²)	Kepadatan Penduduk (jiwa/km ²)
(1)	(2)	(3)	(4)
2012	15 939	227	70
2013	16 868	227	74
2014	17 212	227	76
2015	18 144	227	80
2016	18 796	227	82

Sumber: BPS Kabupaten Mukomuko

Kependudukan

Tabel 3.3 Jumlah Akta Kelahiran yang Dikeluarkan di Kecamatan Kota Mukomuko, 2012-2016

Tahun	Jumlah Akta Kelahiran
(1)	(2)
2012	3 212
2013	3 529
2014	5 538
2015	5 379
2016	6 535

Sumber: Dinas Kependudukan dan Pencatatan Sipil Kabupaten Mukomuko

4

Sosial

Sosial

4

Sosial masyarakat meliputi bidang pendidikan, kesehatan dan keagamaan. Variabel-variabel utama ketiga bidang tersebut meliputi jumlah fasilitas dan jumlah tenaga pelaksana. Bidang pendidikan di Kecamatan Kota Mukomuko pada tahun 2016 memiliki fasilitas atau sarana 13 gedung Sekolah Dasar (SD), lima gedung Sekolah Lanjutan Tingkat Pertama (SLTP) terdiri dari tiga SLTP Negeri dan dua Mts, empat gedung Sekolah Lanjutan Tingkat Atas (SLTA) terdiri dari dua SMA Negeri, satu SMK Negeri dan Satu MAN.

Fasilitas kesehatan yang terdapat di Kecamatan Kota Mukomuko pada tahun 2016 adalah satu puskesmas, dua puskesmas pembantu, satu puskesmas keliling, 17 posyandu, tiga poskesdes dan terdapat sembilan desa siaga. Jumlah akseptor aktif Keluarga Berencana (KB) tercatat 2 252.

Sarana ibadah di Kecamatan Kota Mukomuko pada tahun 2016 tercatat 26 masjid, 37 mushola dan satu pura.

Sosial

Tabel 4.1 Jumlah Sekolah Dasar (SD)/Sederajat Berdasarkan Status Sekolah Menurut Desa di Kecamatan Kota Mukomuko, 2016

Desa	SD		MI	Jumlah
	Negeri	Swasta		
(1)	(2)	(3)	(4)	(5)
Tanah Rekah	0	0	0	0
Pasar Mukomuko	2	0	0	2
Ujung Padang	1	0	0	1
Pondok Batu	1	0	0	1
Selagan Jaya	1	0	0	1
Pasar Sebelah	1	1	0	2
Koto Jaya	1	0	0	1
Bandar Ratu	2	1	0	3
Tanah Harapan	2	0	0	2
Jumlah	11	2	0	13
2015	11	2	0	13
2014	11	2	0	13
2013	11	1	0	13
2012	11	0	0	12
2011	11	0	0	12

Sumber: Dinas Pendidikan Nasional Kabupaten Mukomuko
Kantor Kementerian Agama Kabupaten Mukomuko

Tabel 4.2 Jumlah Sekolah, Murid, dan Rasio Murid-Sekolah untuk Sekolah Dasar (SD) dan Madrasah Ibtidaiyah (MI) di Kecamatan Kota Mukomuko Tahun Ajaran 2011/2012 – 2015/2016

Tahun Ajaran	Status Sekolah	Jumlah Sekolah	Jumlah Murid	Rasio Murid-Sekolah
(1)	(2)	(3)	(6)	(7)
2011/2012	SD	11	2 129	194
	MI	-	-	-
2012/2013	SD	12	2 278	190
	MI	-	-	-
2013/2014	SD	13	2 278	175
	MI	-	-	-
2014/2015	SD	13	2 292	176
	MI	-	-	-
2015/2016	SD	13	2 386	183
	MI	-	-	-

Sumber: Dinas Pendidikan Nasional Kabupaten Mukomuko
Kantor Kementerian Agama Kabupaten Mukomuko

Tabel 4.3 Jumlah Sekolah, Guru, dan Rasio Guru-Sekolah untuk Sekolah Dasar (SD) dan Madrasah Ibtidaiyah (MI) di Kecamatan Kota Mukomuko Tahun Ajaran 2011/2012 – 2015/2016

Tahun Ajaran	Status Sekolah	Jumlah Sekolah	Jumlah Guru	Rasio Guru-Sekolah
(1)	(2)	(3)	(6)	(7)
2011/2012	SD	11	173	16
	MI	-	-	-
2012/2013	SD	12	150	13
	MI	-	-	-
2013/2014	SD	13	150	12
	MI	-	-	-
2014/2015	SD	13	161	12
	MI	-	-	-
2015/2016	SD	13	188	14
	MI	-	-	-

Sumber: Dinas Pendidikan Nasional Kabupaten Mukomuko
Kantor Kementerian Agama Kabupaten Mukomuko

Tabel 4.4 Jumlah Guru, Murid, dan Rasio Murid-Guru untuk Sekolah Dasar (SD) dan Madrasah Ibtidaiyah (MI) di Kecamatan Kota Mukomuko Tahun Ajaran 2011/2012 – 2015/2016

Tahun Ajaran	Status Sekolah	Jumlah Guru	Jumlah Murid	Rasio Murid-Guru
(1)	(2)	(3)	(6)	(7)
2011/2012	SD	173	2 129	12
	MI	-	-	-
2012/2013	SD	150	2 278	15
	MI	-	-	-
2013/2014	SD	150	2 278	15
	MI	-	-	-
2014/2015	SD	161	2 292	14
	MI	-	-	-
2015/2016	SD	188	2 386	12
	MI	-	-	-

Sumber: Dinas Pendidikan Nasional Kabupaten Mukomuko
Kantor Kementerian Agama Kabupaten Mukomuko

Tabel 4.5 Jumlah Sekolah Menengah Pertama (SMP)/Sederajat Berdasarkan Status Sekolah Menurut Desa di Kecamatan Kota Mukomuko, 2016

Desa	SMP		MTs	Jumlah
	Negeri	Swasta		
(1)	(2)	(3)	(4)	(5)
Tanah Rekah	0	0	1	1
Pasar Mukomuko	1	0	0	1
Ujung Padang	0	0	0	0
Pondok Batu	0	0	0	0
Selagan Jaya	1	0	0	1
Pasar Sebelah	0	0	0	0
Koto Jaya	0	0	0	0
Bandar Ratu	1	0	0	1
Tanah Harapan	0	0	0	0
Jumlah	3	0	1	4
2015	3	0	1	4
2014	3	0	1	4
2013	3	0	1	4
2012	2	0	1	3
2011	2	0	1	3

Sumber: Dinas Pendidikan Nasional Kabupaten Mukomuko
Kantor Kementerian Agama Kabupaten Mukomuko

Tabel 4.6 Jumlah Sekolah, Murid, dan Rasio Murid-Sekolah untuk Sekolah Menengah Pertama (SMP) dan Madrasah Tsanawiyah (MTs) di Kecamatan Kota Mukomuko Tahun Ajaran 2011/2012 – 2015/2016

Tahun Ajaran	Status Sekolah	Jumlah Sekolah	Jumlah Murid	Rasio Murid-Sekolah
(1)	(2)	(3)	(6)	(7)
2011/2012	SMP/MTs	3	906	302,00
2012/2013	SMP/MTs	3	922	307,33
2013/2014	SMP/MTs	4	922	230,50
2014/2015	SMP/MTs	4	1 034	258,50
2015/2016	SMP/MTs	4	1 106	276,50

Sumber: Dinas Pendidikan Nasional Kabupaten Mukomuko
Kantor Kementerian Agama Kabupaten Mukomuko

Tabel 4.7 Jumlah Sekolah, Guru, dan Rasio Guru-Sekolah untuk Sekolah Menengah Pertama (SMP) dan Madrasah Tsanawiyah (MTs) di Kecamatan Kota Mukomuko Tahun Ajaran 2011/2012 – 2015/2016

Tahun Ajaran	Status Sekolah	Jumlah Sekolah	Jumlah Guru	Rasio Guru-Sekolah
(1)	(2)	(3)	(6)	(7)
2011/2012	SMP/MTs	3	62	20,67
2012/2013	SMP/MTs	3	78	26,00
2013/2014	SMP/MTs	4	78	19,50
2014/2015	SMP/MTs	4	72	18,00
2015/2016	SMP/MTs	4	84	20,75

Sumber: Dinas Pendidikan Nasional Kabupaten Mukomuko
Kantor Kementerian Agama Kabupaten Mukomuko

Tabel 4.8 Jumlah Guru, Murid, dan Rasio Murid-Guru untuk Sekolah Menengah Pertama (SMP) dan Madrasah Tsanawiyah (MTs) di Kecamatan Kota Mukomuko Tahun Ajaran 2010/2011 – 2015/2016

Tahun Ajaran	Status Sekolah	Jumlah Guru	Jumlah Murid	Rasio Murid-Guru
(1)	(2)	(3)	(6)	(7)
2011/2012	SMP/MTs	62	906	14,61
2012/2013	SMP/MTs	78	922	11,82
2013/2014	SMP/MTs	78	922	11,82
2014/2015	SMP/MTs	72	1 034	14,36
2015/2016	SMP/MTs	83	1 106	13,32

Sumber: Dinas Pendidikan Nasional Kabupaten Mukomuko
Kantor Kementerian Agama Kabupaten Mukomuko

Tabel 4.9 Jumlah Sekolah Menengah Atas (SMA)/Sederajat Berdasarkan Status Sekolah Menurut Desa di Kecamatan Kota Mukomuko, 2016

Desa	SMA		MA	Jumlah
	Negeri	Swasta		
(1)	(2)	(3)	(4)	(5)
Tanah Rekah	0	0	0	0
Pasar Mukomuko	0	0	0	0
Ujung Padang	0	0	0	0
Pondok Batu	0	0	0	0
Selagan Jaya	0	0	0	0
Pasar Sebelah	1	0	0	1
Koto Jaya	1	0	0	1
Bandar Ratu	1	0	1	2
Tanah Harapan	0	0	0	0
Jumlah	3	0	1	4
2015	3	0	1	4
2014	3	0	1	4
2013	3	0	1	4
2012	3	0	1	4
2011	3	0	1	4

Sumber: Dinas Pendidikan Nasional Kabupaten Mukomuko
Kantor Kementerian Agama Kabupaten Mukomuko

Tabel 4.10 Jumlah Sekolah, Murid, dan Rasio Murid-Sekolah untuk Sekolah Menengah Atas (SMA) dan Madrasah Aliyah (MA) di Kecamatan Kota Mukomuko Tahun Ajaran 2011/2012 – 2015/2016

Tahun Ajaran	Status Sekolah	Jumlah Sekolah	Jumlah Murid	Rasio Murid-Sekolah
(1)	(2)	(3)	(6)	(7)
2011/2012	SMA/MA	4	1 465	366
2012/2013	SMA/MA	4	1 502	376
2013/2014	SMA/MA	4	1 502	376
2014/2015	SMA/MA	4	1 636	409
2015/2016	SMA/MA	4	1 613	403

Sumber: Dinas Pendidikan Nasional Kabupaten Mukomuko
Kantor Kementerian Agama Kabupaten Mukomuko

Tabel 4.11 Jumlah Sekolah, Guru, dan Rasio Guru-Sekolah untuk Sekolah Menengah Atas (SMA) dan Madrasah Aliyah (MA) di Kecamatan Kota Mukomuko Tahun Ajaran 2011/2012 – 2015/2016

Tahun Ajaran	Status Sekolah	Jumlah Sekolah	Jumlah Guru	Rasio Guru-Sekolah
(1)	(2)	(3)	(6)	(7)
2011/2012	SMA/MA	4	126	32
2012/2013	SMA/MA	4	135	34
2013/2014	SMA/MA	4	135	34
2014/2015	SMA/MA	4	133	33
2015/2016	SMA/MA	4	127	31

Sumber: Dinas Pendidikan Nasional Kabupaten Mukomuko
Kantor Kementerian Agama Kabupaten Mukomuko

Tabel 4.12 Jumlah Guru, Murid, dan Rasio Murid-Guru untuk Sekolah Menengah Atas (SMA) dan Madrasah Aliyah (MA) di Kecamatan Kota Mukomuko Tahun Ajaran 2011/2012 – 2015/2016

Tahun Ajaran	Status Sekolah	Jumlah Guru	Jumlah Murid	Rasio Murid-Guru
(1)	(2)	(3)	(6)	(7)
2011/2012	SMA/MA	126	1 465	12
2012/2013	SMA/MA	135	1 502	11
2013/2014	SMA/MA	135	1 502	11
2014/2015	SMA/MA	133	1 636	12
2015/2016	SMA/MA	127	1 613	12

Sumber: Dinas Pendidikan Nasional Kabupaten Mukomuko
Kantor Kementerian Agama Kabupaten Mukomuko

Sosial

Tabel 4.13 Jumlah Sarana Kesehatan di Kecamatan Kota Mukomuko, 2013-2016

Sarana Kesehatan	2013	2014	2015	2016
(1)	(2)	(3)	(4)	(5)
Rumah Sakit	1	0	0	0
Puskesmas	1	1	1	1
Puskesmas Pembantu	2	2	2	2
Puskesmas Keliling	1	1	1	1
Posyandu	17	17	17	17
Pos Obat	1	1	1	1
Poskesdes	3	3	3	3
Polindes	0	0	0	0
Desa Siaga	9	9	9	9

Sumber: Dinas Kesehatan Kabupaten Mukomuko

Tabel 4.14 Jumlah Tenaga Kesehatan di Kecamatan Kota Mukomuko, 2013-2016

Tenaga Kesehatan	2013	2014	2015	2016
(1)	(2)	(3)	(4)	(5)
Dokter	15	2	2	2
Perawat	20	21	21	26
Bidan	36	11	11	11
Farmasi	-	-	-	2
Ahli Gizi	-	-	-	-
Teknisi Medis	-	-	-	-
Sanitasi	-	-	-	-
Kesehatan Masyarakat	0	2	2	1
Analisis	-	-	-	-

Sumber: Dinas Kesehatan Kabupaten Mukomuko

Sosial

Tabel 4.15 Jumlah Penyuluhan Terhadap Remaja Usia 15-24 Tahun Tentang Kesehatan Reproduksi (Respro)/HIV/AIDS di Kecamatan Kota Mukomuko, 2011-2016

Tahun	Penyuluhan kespro	Penyuluhan HIV/AIDS	Penyuluhan KB
(1)	(2)	(3)	(4)
2011	6	6	6
2012	48	12	48
2013	2	1	6
2014	17	5	0
2015	244	329	254
2016	200	35	3 050

Sumber: Dinas Kesehatan Kabupaten Mukomuko

Tabel 4.16 Jumlah Balita yang Pernah Memperoleh Imunisasi Menurut Jenis Imunisasi di Kecamatan Kota Mukomuko, 2013-2016

Sarana Kesehatan	2013	2014	2015	2016
(1)	(2)	(3)	(4)	(5)
BCG	299	313	294	309
DPT-HB Combo 1	311	290	275	327
DPT-HB Combo 2	263	274	308	300
DPT-HB Combo 3	270	246	261	307
Polio 1	304	315	296	301
Polio 2	298	268	279	325
Polio 3	284	257	304	294
Polio 4	262	245	260	286
Hepatitis B1	167	195	170	294
Hepatitis B2	-	-	-	-
Hepatitis B3	-	-	-	-
Campak	283	263	309	342
Jumlah	2 741	2 666	2 756	2 756

Sumber: Dinas Kesehatan Kabupaten Mukomuko

Tabel 4.17 Jumlah Akseptor Aktif Keluarga Berencana (KB) Menurut Jenis Kontrasepsi yang Digunakan di Kecamatan Kota Mukomuko, 2013-2016

Desa	2013	2014	2015	2016
(1)	(2)	(3)	(4)	(5)
IUD	420	447	477	82
MOW	155	60	39	108
MOP	169	277	21	17
Kondom	1.123	745	281	56
Implan	276	702	842	422
Suntik	358	390	1.081	1.165
Pil	420	447	321	402

Sumber: Badan Koordinasi KB dan PP Kabupaten Mukomuko

Tabel 4.18 Jumlah Pasangan Usia Subur (PUS) Menurut Kelompok Umur di Kecamatan Kota Mukomuko, 2012-2016

Tahun	Jumlah PUS	Kelompok Umur		
		<20 Tahun	20 – 29 Tahun	30 – 49 Tahun
(1)	(2)	(3)	(4)	(5)
2012	2 929	164	846	1 919
2013	2 961	120	935	1 906
2014	3 076	108	991	1 977
2015	3 316	236	735	2 345
2016	-	-	-	-

Sumber: Badan Koordinasi KB dan PP Kabupaten Mukomuko

Sosial

Tabel 4.19 Jumlah Klinik Keluarga Berencana (KKB), Pos Pelayanan Keluarga Berencana Desa (PPKBD), dan Sub-PPKBD di Kecamatan Kota Mukomuko, 2012-2016

Tahun	KKB	PPKBD	Sub PPKBD
(1)	(2)	(3)	(4)
2012	-	-	-
2013	4	9	36
2014	3	9	36
2015	3	9	37
2016	1	9	47

Sumber: Badan Koordinasi KB dan PP Kabupaten Mukomuko

Tabel 4.20 Jumlah Sarana Ibadah Menurut Desa di Kecamatan Kota Mukomuko, 2016

Desa	Masjid	Mushola	Gereja	Pura	Vihara
(1)	(2)	(3)	(4)	(5)	(6)
Tanah Rekah	2	2	-	-	-
Pasar Mukomuko	3	2	-	-	-
Ujung Padang	2	3	-	-	-
Pondok Batu	2	3	-	1	-
Selagan Jaya	2	4	-	-	-
Pasar Sebelah	2	3	-	-	-
Koto Jaya	3	2	-	-	-
Bandar Ratu	7	10	-	-	-
Tanah Harapan	3	8	-	-	-
Jumlah	25	37	0	1	0

Sumber: Kantor Kementerian Agama Kabupaten Mukomuko

5

Pertanian

Pertanian

5

Luas panen padi pada tahun 2015 di Kecamatan kota Mukomuko nol hektar. Tidak adanya luas panen padi sawah dan padi ladang tersebut berpengaruh terhadap produksi menjadi nol.

Produksi tanaman palawija di Kecamatan Kota Mukomuko masih di dominasi oleh tanaman jagung yang besar produksinya mencapai 58 ton selama tahun 2015. Sementara ubi kayu, ubi jalar, kedelai, kacang tanah dan kacang hijau tidak ada produksi di tahun 2015 ini karena tidak ada petani yang menanam.

Produksi tanaman sayuran selama tahun 2015 di Kecamatan Kota Mukomuko di dominasi oleh tanaman bayam dengan produksi sekitar 51 ton. Produksi sayuran yang lain adalah kangkung 48 ton, cabe 25 ton, terung 25 ton, tomat 16 ton, kacang panjang 4 ton dan ketimun tidak ada produksi. Produksi buah-buahan tercatat pepaya 32,40 ton, pisang 28,20 ton, rambutan 27,70 ton, mangga 38,30 ton, durian 1,80 ton, duku 1,90 ton dan sawo 2,30 ton. Sedangkan pada subsektor perkebunan pada tahun 2016, kelapa sawit masih merupakan produk unggulan dengan produksi 22.780 ton, karet 375 ton.

Pertanian

Tabel 5.1 Luas Panen Padi Sawah dan Padi Ladang di Kecamatan Kota Mukomuko (Hektar), 2010-2015

Tahun	Padi Sawah	Padi Ladang	Jumlah
(1)	(2)	(3)	(4)
2010	18	12	30
2011	138	67	205
2012	212	170	382
2013	284	162	446
2014	105	72	177
2015	0	0	0

Sumber: Dinas Pertanian, Perkebunan, Peternakan, dan Kehutanan Kabupaten Mukomuko

Tabel 5.2 Produksi Padi Sawah dan Padi Ladang di Kecamatan Kota Mukomuko (Ton), 2010-2015

Tahun	Padi Sawah	Padi Ladang	Jumlah
(1)	(2)	(3)	(4)
2010	77	24	101
2011	621	147	768
2012	954	391	1 345
2013	1 392	421	1 813
2014	369	209	578
2015	0	0	0

Sumber: Dinas Pertanian, Perkebunan, Peternakan, dan Kehutanan Kabupaten Mukomuko

Pertanian

Tabel 5.3 Luas Panen Palawija Menurut Komoditas di Kecamatan Kota Mukomuko (Hektar), 2010-2015

Komoditas	2010	2011	2012	2013	2014	2015
(1)	(2)	(3)	(4)	(5)	(6)	(7)
Jagung	107	190	268	187	74	12
Ubi Kayu	4	3	4	25	10	0
Ubi Jalar	-	2	10	23	12	0
Kacang Tanah	5	2	19	55	26	0
Kedelai	4	9	24	45	55	0
Kacang Hijau	3	8	12	20	11	0

Sumber: Dinas Pertanian, Perkebunan, Peternakan, dan Kehutanan Kabupaten Mukomuko

Tabel 5.4 Produksi Palawija Menurut Komoditas di Kecamatan Kota Mukomuko (Ton), 2010-2015

Komoditas	2010	2011	2012	2013	2014	2015
(1)	(2)	(3)	(4)	(5)	(6)	(7)
Jagung	481	855	1 394	1 066	444	58
Ubi Kayu	32	35	51	320	122	0
Ubi Jalar	-	15	37	221	118	0
Kacang Tanah	4	2	32	99	25	0
Kedelai	5	7	26	45	55	0
Kacang Hijau	3	7	14	26	11	0

Sumber: Dinas Pertanian, Perkebunan, Peternakan, dan Kehutanan Kabupaten Mukomuko

Pertanian

Tabel 5.5 Luas Panen Tanaman Sayur-sayuran Menurut Komoditas di Kecamatan Kota Mukomuko (Hektar), 2010-2015

Komoditas	2010	2011	2012	2013	2014	2015
(1)	(2)	(3)	(4)	(5)	(6)	(7)
Kacang Panjang	18	66	11	24	6	1
Cabai	17	125	15	40	17	5
Tomat	-	41	5	16	9	3
Terung	19	81	6	15	10	5
Ketimun	9	67	4	15	9	0
Kangkung	4	20	15	10	16	5
Bayam	4	26	9	9	18	11

Sumber: Dinas Pertanian, Perkebunan, Peternakan, dan Kehutanan Kabupaten Mukomuko

Tabel 5.6 Produksi Tanaman Sayur-sayuran Menurut Komoditas di Kecamatan Kota Mukomuko (Ton), 2010-2015

Komoditas	2010	2011	2012	2013	2014	2015
(1)	(2)	(3)	(4)	(5)	(6)	(7)
Kacang Panjang	-	158	26	574	4	4
Cabai	7	300	36	991	12	25
Tomat	-	139	17	544	5	16
Terung	-	296	22	550	6	25
Ketimun	-	250	15	573	5	0
Kangkung	-	612	324	360	11	48
Bayam	-	91	34	340	11	51

Sumber: Dinas Pertanian, Perkebunan, Peternakan, dan Kehutanan Kabupaten Mukomuko

Pertanian

Tabel 5.7 Produksi Tanaman Buah-buahan Menurut Komoditas di Kecamatan Kota Mukomuko (Kwintal), 2010-2015

Komoditas	2010	2011	2012	2013	2014	2015
(1)	(2)	(3)	(4)	(5)	(6)	(7)
Duku	-	-	-	28,5	0,02	19,00
Durian	2,5	65,1	25	36,9	0,15	18,00
Mangga	10,0	26,6	23	15,9	0,32	383,00
Pepaya	-	437,4	820	436,0	1,63	324,00
Pisang	-	359,7	278	283,0	1,26	282,00
Rambutan	-	250,0	91	217,5	0,6	277,00
Sawo	-	-	-	-	0,02	23,00

Sumber: Dinas Pertanian, Perkebunan, Peternakan, dan Kehutanan Kabupaten Mukomuko

Tabel 5.8 Luas Panen Tanaman Perkebunan Menurut Komoditas di Kecamatan Kota Mukomuko (Hektar), 2011-2016

Komoditas	2011	2012	2013	2014	2015	2016
(1)	(2)	(3)	(4)	(5)	(6)	(7)
Karet	434	440	440	440	429	414
Kelapa	14	15	15	14	30	30
Kelapa Sawit	5 994	5 994	5 994	6 223	6 322	6 323
Kopi	-	-	-	-	-	-
Lada	-	-	-	-	-	-
Kakao	-	-	-	-	6	6

Sumber: Dinas Pertanian, Perkebunan, Peternakan, dan Kehutanan Kabupaten Mukomuko

Pertanian

Tabel 5.9 Produksi Tanaman Perkebunan Menurut Komoditas di Kecamatan Kota Mukomuko (Ton), 2011-2016

Komoditas	2011	2012	2013	2014	2015	2016
(1)	(2)	(3)	(4)	(5)	(6)	(7)
Karet	4	577,6	211,3	607	274	375,7
Kelapa	-	14,4	11,4	12	13	22,75
Kelapa Sawit	7 350	15 958,8	4 890,6	23 239	25 902	22 780
Kopi	-	-	-	-	-	-
Lada	-	-	-	-	-	-
Kakao	-	-	-	5	5	14

Sumber: Dinas Pertanian, Perkebunan, Peternakan, dan Kehutanan Kabupaten Mukomuko

Tabel 5.10 Populasi Ternak Menurut Jenis Ternak Kondisi Bulan Desember di Kecamatan Kota Mukomuko (Ekor), 2011-2016

Komoditas	2011	2012	2013	2014	2015	2016
(1)	(2)	(3)	(4)	(5)	(6)	(7)
Babi	-	-	-	33	151	195
Domba	86	-	-	36	137	185
Kambing	15	421	409	409	484	610
Kerbau	269	301	200	201	201	735
Sapi	2 786	3 008	3 648	3 648	1 299	3 610

Sumber: Dinas Pertanian, Perkebunan, Peternakan, dan Kehutanan Kabupaten Mukomuko

6

Keuangan

<https://mukomukokab.tps.go.id>

Keuangan dan Perdagangan

6

Sektor keuangan, persewaan, jasa perusahaan, sektor perdagangan, hotel dan restoran di Kecamatan Kota Mukomuko berkembang cukup baik. Hal ini dapat kita lihat dari jumlah sarana penunjang keuangan seperti koperasi, pasar, akomodasi dan hotel, dan lain sebagainya yang cukup banyak dan tersebar di seluruh desa di Kecamatan Kota Mukomuko

Bank yang terdapat di Kecamatan Kota berjumlah enam unit yaitu dua unit Bank BRI, satu unit Bank BPD (Bank Bengkulu), satu unit Bank Danamon, satu unit Bank BTPN, satu unit Bank Mandiri.

Mengingat Kecamatan Kota Mukomuko adalah ibukota Kabupaten Mukomuko sehingga aktivitas dari sarana penunjang keuangan seperti bank, akomodasi dan hotel serta kegiatan perdagangan lainnya akan berkembang jadi lebih baik yang diharapkan dapat memberikan kontribusi yang baik pula bagi Kecamatan Kota Mukomuko.

Keuangan

Tabel 6.1 Jumlah Koperasi Menurut Desa di Kecamatan Kota Mukomuko, 2016

Desa	KUD	KoperasiLainnya (UEDSP)
(1)	(2)	(3)
Tanah Rekah	1	1
Pasar Mukomuko	0	1
Ujung Padang	0	1
Pondok Batu	1	1
Selagan Jaya	1	1
Pasar Sebelah	0	1
Koto Jaya	0	1
Bandar Ratu	0	1
Tanah Harapan	1	1
Jumlah	4	9

Sumber: Kantor Kecamatan Kota Mukomuko

Tabel 6.2 Jumlah Lembaga Keuangan Menurut Desa di Kecamatan Kota Mukomuko, 2016

Desa	Bank	Bukan Bank
(1)	(2)	(3)
Tanah Rekah	0	0
Pasar Mukomuko	0	0
Ujung Padang	3	2
Pondok Batu	0	0
Selagan Jaya	0	0
Pasar Sebelah	0	0
Koto Jaya	0	0
Bandar Ratu	3	2
Tanah Harapan	0	0
Jumlah	6	4

Sumber: Kantor Kecamatan Kota Mukomuko

Keuangan

Tabel 6.3 Jumlah Akomodasi Menurut Desa di Kecamatan Kota Mukomuko, 2016

Desa	Jenis Akomodasi	
	Rumah Makan	Hotel/Penginapan
(1)	(2)	(3)
Tanah Rekah	0	0
Pasar Mukomuko	1	0
Ujung Padang	2	2
Pondok Batu	0	0
Selagan Jaya	0	0
Pasar Sebelah	0	0
Koto Jaya	4	2
Bandar Ratu	8	3
Tanah Harapan	0	0
Jumlah	15	7

Sumber: Kantor Kecamatan Kota Mukomuko

Tabel 6.4 Jumlah Pasar Menurut Desa di Kecamatan Kota Mukomuko, 2016

Desa	Pasar
(1)	(2)
Tanah Rekah	0
Pasar Mukomuko	0
Ujung Padang	0
Pondok Batu	0
Selagan Jaya	0
Pasar Sebelah	0
Koto Jaya	1
Bandar Ratu	0
Tanah Harapan	0
Jumlah	1

Sumber: Kantor Kecamatan Kota Mukomuko

7

**Perbandingan Antar
Kecamatan**

Perbandingan Antar Kecamatan

7

Jumlah penduduk Kecamatan Kota Mukomuko bertambah dari tahun ke tahun. Untuk tahun 2016 jumlah penduduk Kecamatan Kota Mukomuko berjumlah 18.796 jiwa. Jika diurutkan dari yang paling banyak jumlah penduduknya, maka Kecamatan Kota Mukomuko menduduki peringkat 2 dari 15 kecamatan yang ada di Kabupaten Mukomuko dengan kontribusi sebesar 10,36 persen dari jumlah seluruh penduduk Kabupaten Mukomuko.

Perbandingan Antar Kecamatan

Tabel 7.1 Jumlah Penduduk Menurut Kecamatan di Kabupaten Mukomuko, 2013-2016

Kecamatan	2013	2014	2015	2016
(1)	(2)	(3)	(4)	(5)
Ipuh	17 496	17 878	18 259	18 631
Air Rami	10 693	10 833	10 968	11 095
Malin Deman	6 775	6 923	7 069	7 212
Pondok Sugh	12 214	12 607	13 007	13 407
Sungai Rumbai	6 980	7 098	7 213	7 324
Teramang Jaya	10 924	11 266	11 614	11 961
Teras Terunjam	7 749	8 041	8 339	8 640
Penarik	22 432	23 100	23 775	24 449
Selagan Raya	8 673	8 778	8 879	8 974
Kota Mukomuko	16 868	17 500	18 144	18 796
Air Dikit	5 766	5 806	5 844	5 876
XIV Koto	11 149	11 287	11 421	11 546
Lubuk Pinang	13 867	14 307	14 752	15 199
Air Manjunt	9 308	9 424	9 535	9 640
V Koto	7 760	8 034	8 312	8 593
Jumlah	168 654	172 882	177 131	181 343

Sumber: Proyeksi Penduduk Indonesia 2010–2035

DATA

MENCERDASKAN BANGSA



**BADAN PUSAT STATISTIK
KABUPATEN MUKOMUKO**

Jl. Imam Bonjol Komplek Pemda Mukomuko
Telp:(0737)71633 ; Fax:(0737)71633 ; *Email:* bps1706@bps.go.id
Homepage: <http://mukomukokab.bps.go.id>

