

10 0404 1514

LABEL SEMENTARA
SENSUS BARANG 2014

Ruang	ID	Lokasi	Petugas
B2309	121.0402.0845-1	CB 12	FAP

Katalog BPS : 1403.3308

WILDA 33080.170

K
E
C
A
M
A
T
A
N

SECANG

KECAMATAN SECANG
KABUPATEN MAGELANG

DALAM ANGKA
TAHUN 2001

315.598
Kec.
Ind.

BPS Badan Pusat Statistik



BADAN PUSAT STATISTIK KABUPATEN MAGELANG
Jl. Let. Tukiyat No 4 Telp (0293) 788143 Kota Mungkid 56511
E-Mail : bps3308@magelang.wasantara.net.id



BADAN PUSAT STATISTIK KABUPATEN MAGELANG



Katalog BPS : 1403.3308

78/2/03

e/2

KECAMATAN
KABUPATEN MAGELANG

DALAM ANGKA
TAHUN 2001

NO. PUSTAKA	10.0404.151A
M F N	135
MILIKI DEPT. PERPUS-TAKAAN & DOK. STAT. BPS - JAKARTA	

BPS

BADAN PUSAT STATISTIK KABUPATEN MAGELANG

CAMAT SECANG

SAMBUTAN

Asalamu'alaikum Wr. Wb.

Dengan memanjatkan puji dan syukur kehadiran Tuhan Yang Maha Esa, kami sambut gembira penerbitan buku KECAMATAN SECANG DALAM ANGKA TAHUN 2001. Guna mendukung pelaksanaan Otonomi Daerah, penyediaan data sampai wilayah terkecil menjadi kebutuhan yang sangat mendesak dan mutlak diperlukan. Untuk itu kami berharap agar penganeekaragaman data statistik sampai wilayah terkecil dapat ditingkatkan, baik dari segi jenis, kualitas data maupun ketepatan waktu penyajiannya.

Kepada semua Instansi / Dinas / Lembaga baik Pemerintah maupun Swasta di Kecamatan Secang yang telah membantu terwujudnya buku ini, kami sampaikan terima kasih.

Kami berharap agar kerja sama lebih ditingkatkan dalam penyusunan buku ini dan dapat dilanjutkan untuk masa yang akan datang.

Akhirnya, semoga publikasi ini dapat dimanfaatkan sebagai dasar perencanaan dan evaluasi pelaksanaan pembangunan yang berkesinambungan di wilayah ini.

Wassalamu'alaikum Wr. Wb.

Secang, Januari 2003

Camat Secang



Drs. IMAM MUCHDIN
NIP. 500 041 973

KATA PENGANTAR

KECAMATAN SECANG DALAM ANGKA TAHUN 2001 adalah publikasi tahunan yang diterbitkan oleh Koordinator Statistik Kecamatan. Publikasi ini menyajikan data secara komprehensif dari berbagai bidang. Buku ini dimaksudkan untuk memberi gambaran tentang keadaan geografi, ciri-ciri dan keadaan sosial ekonomi penduduk tingkat kecamatan.

Publikasi tahun 2001 merupakan lanjutan publikasi tahun sebelumnya, memuat beberapa perubahan dan perbaikan, penambahan dan penyederhanaan tabel-tabel. Dalam semua tabel telah diusahakan untuk dapat menyajikan data tahun terakhir. Jika data tahun terakhir belum tersedia, maka disajikan data tahun sebelumnya.

Dengan terbitnya buku ini kami sampaikan banyak terima kasih kepada :

1. Yth. Kepala Badan Pusat Statistik Kabupaten Magelang.
2. Yth. Camat Secang beserta jajarannya.
3. Yth. Kepala Instansi / Dinas/ Lembaga / Badan baik Pemerintah maupun Swasta se Kecamatan Secang.
4. Yth. Kepala Desa se Kecamatan Secang.

Publikasi ini masih banyak kekurangannya, demi perbaikan dan penyempurnaan di masa datang, tanggapan dan saran yang bersifat membangun sangat diharapkan.

Semoga publikasi ini dapat bermanfaat hendaknya.

Secang, Januari 2003

Koordinator Statistik Kecamatan
Secang



R I Y O N O
NIP . 340006819

DAFTAR ISI

KATA SAMBUTAN	i
KATA PENGANTAR	ii
DAFTAR ISI	iii

PETA KABUPATEN MAGELANG	1
PETA KECAMATAN SECANG	2
LETAK GEOGRAFIS KECAMATAN SECANG	3

GEOGRAFI

I.1. Luas wilayah menurut penggunaan tanah dirinci menurut desa di Kecamatan Secang	4
I.2. Banyaknya curah hujan di Kecamatan Secang dirinci menurut bulan, tahun 1999 – 2001	8
I.3. Banyaknya hari hujan di Kecamatan Secang dirinci menurut bulan, tahun 1999 – 2001	9
I.4. Jarak dari desa ke ibu kota kecamatan dan ketinggian tahun 2001	10
I.5. Luas tanah menurut penggunaan di Kecamatan Secang tahun 2001	11
I.6. Luas tanah wakaf di Kecamatan Secang tahun 2001	12
I.7. Luas tanah bengkok pamong desa menurut desa di Kecamatan Secang tahun 2001	13
I.8. Luas tanah kas desa di Kecamatan Secang dirinci menurut desa tahun 2001	14
➤ Grafik curah hujan di Kecamatan Secang tahun 1999 – 2001 ..	15
➤ Grafik hari hujan di Kecamatan Secang tahun 1999 - 2001 ..	16

PEMERINTAHAN

II.1. Nama pejabat pada kantor/dinas/jawatan di Kecamatan Secang tahun 2001	17
---	----

II.2. Nama Kepala Desa & Sekda di Kecamatan Secang tahun 2001.....	18
II.3. Banyaknya dusun, RW, RT menurut desa di Kecamatan Secang tahun 2001	19
II.4. Klasifikasi desa di Kecamatan Secang tahun 2001.....	20
II.5. Banyaknya Wilayah Pencacahan (Wilcah) dirinci menurut Perkotaan (K) & Pedesaan (D) di Kecamatan Secang tahun 2001.....	21
II.6. Banyaknya Blok Sensus dalam pemetaan Sensus Penduduk 2001 dirinci menurut desa di Kecamatan Secang.....	22
II.7. Banyaknya balai desa & kantor desa dirinci menurut desa di Kecamatan Secang tahun 2001	23

P E N D U D U K

III.1. Perkembangan jumlah penduduk Kecamatan Secang tahun 1991 - 2001.....	24
III.2. Jumlah penduduk menurut jenis kelamin dirinci per desa di Kecamatan Secang tahun 2001	25
III.3. Luas wilayah, jumlah penduduk & kepadatan penduduk per km ² dirinci per desa di Kecamatan Secang tahun 2001	26
III.4. Jumlah penduduk, rumah tangga & rata-rata penduduk tiap rumah tangga dirinci per desa di Kecamatan Secang tahun 2001	27
III.5. Sex ratio penduduk di tiap desa di Kecamatan Secang tahun 2001.....	28
III.6. Jumlah penduduk menurut kelompok umur & jenis kelamin di Kecamatan Secang tahun 2001	29
➤ Piramida penduduk Kecamatan secang tahun 2001.....	30

S O S I A L

IV.1. Banyaknya penduduk menurut agama dirinci tiap desa di Kecamatan Secang tahun 2001	31
---	----

IV.2. Banyaknya tempat ibadah menurut desa di Kecamatan Secang tahun 2001	32
IV.3. Banyaknya nikah, talak, cerai & rujuk dirinci per desa di Kecamatan Secang tahun 2001	33
IV.4. Banyaknya rumah penduduk berdasar jenis bangunan dirinci per desa di Kecamatan Secang tahun 2001	34
IV.5. Banyaknya sekolah, guru & murid menurut jenis sekolah dirinci per desa di Kecamatan Secang tahun 2001	35
IV.6. Banyaknya pondok pesantren, santri & pengasuh menurut desa di Kecamatan Secang tahun 2001	40
IV.7. Banyaknya PUS, peserta KB aktif dirinci per desa di Kecamatan Secang tahun 2001	41
IV.8. Banyaknya dokter, tenaga medis & dukun bayi dirinci per desa di Kecamatan Secang tahun 2001	42
IV.9. Jumlah toko, kios & warung dirinci per desa di Kecamatan Secang tahun 2001	43
IV.10. Banyaknya PKB (Paguyuban Keluarga Berencana) menurut desa di Kecamatan Secang tahun 2001	44
IV.11. Banyaknya KK KS I & prasejahtera alasan ekonomi non ekonomi menurut desa di Kecamatan Secang tahun 2001 ...	45
IV.12. Banyaknya kelompok takesra menurut desa di Kecamatan Secang tahun 2001	46
IV.13. Banyaknya kelompok kukesra menurut desa di Kecamatan Secang tahun 2001	47
IV.14. Banyaknya KK raskin yang menerima beras OPK menurut desa di Kecamatan Secang tahun 2001	48
IV.15. Banyaknya sarana kesehatan menurut desa di Kecamatan Secang tahun 2001	49
IV.16. Jumlah pokok pajak & pemasukan menurut desa di Kecamatan Secang tahun 2001	50
IV.17. Pemasukan uang pajak pasar di Pasar Secang tahun 2001 .	51
IV.18. Penduduk yang berumur 5 tahun ke atas menurut pendidikan di Kecamatan Secang tahun 2001	52

IV.19. Penduduk yang berumur 5 tahun ke atas menurut mata pencaharian di Kecamatan Secang tahun 2001	53
IV.20. Banyaknya penduduk , kelahiran & rata-rata kelahiran menurut desa di Kecamatan Secang tahun 2001.....	54
IV.21. Banyaknya penduduk , kematian & rata-rata kematian. menurut desa di Kecamatan Secang tahun 2001.....	55

PERTANIAN

V.1. Banyaknya ternak besar & kecil dirinci per desa di Kecamatan Secang tahun 2001	56
V.2. Banyaknya unggas dirinci per desa di Kecamatan Secang tahun 2001.....	57
V.3. Luas panen & produksi tanaman pertanian dirinci per bulan di Kecamatan Secang tahun 2001	58

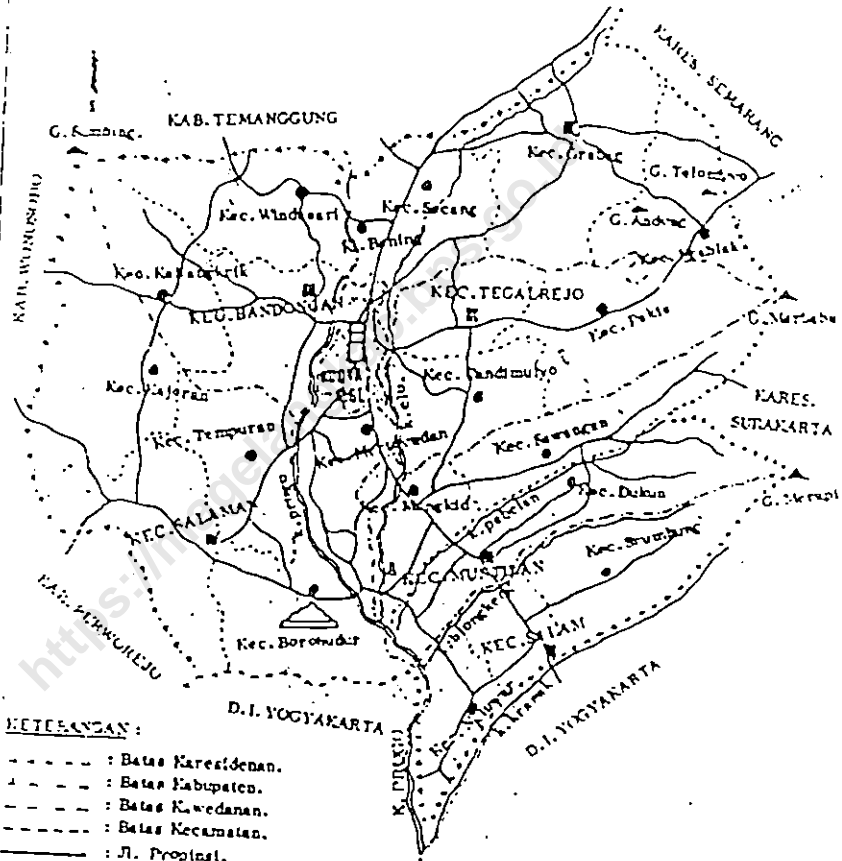
PERHUBUNGAN

VI.1. Banyaknya sarana angkutan darat & jenis kendaraan bermotor dirinci per desa di Kecamatan Secang keadaan akhir tahun 2001.....	61
VI.2. Banyaknya pesawat radio, TV & telepon dirinci menurut desa di Kecamatan Secang keadaan akhir tahun 2001.....	62
VI.3. Panjang jalan propinsi, kabupaten & desa dirinci menurut desa di Kecamatan Secang keadaan akhir tahun 2001.....	63

PETA DAERAH KABUPATEN DATI II MAGELANG.

PEMERINTAH DAERAH KAB. DATI II
MAGELANG

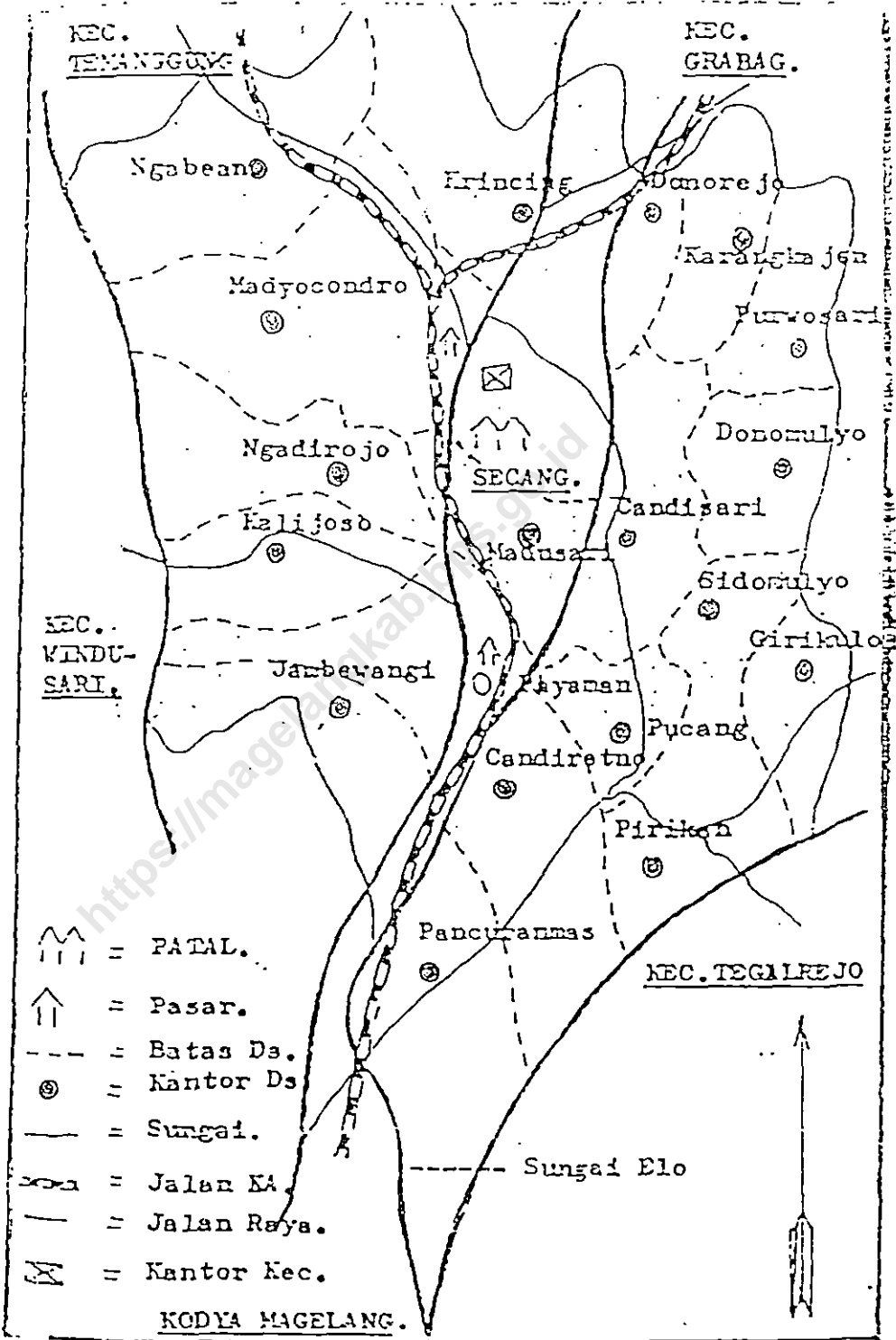
SKALA 1 : 250.000



KETERANGAN:

- : Batas Karesidenan.
- : Batas Kabupaten.
- : Batas Kawedanan.
- : Batas Kecamatan.
- : Jl. Propinsi.
- : Jl. Kabupaten.
- : Bukota Kawedanan.
- : Bukota Kecamatan.
- : Bukota Kabupaten.
- : Sungai.
- : Gunung.

PETA KECAMATAN SECANG



KEC. TEMANGGUNG

KEC. GRABAG.

Ngabean

Princiing

Donorejo

Madyocondro

Karanghajar

Purwosari

Ngadirojo

SECANG.

Donomulyo

Kalijoso

Candisari

Sidosulyo

KEC. WINDUSARI.

Jarbeyangi

Payanan

Girikalolo

Candiretno

Pucang

Pirikan

Pancurannas

KEC. TEGALREJO

Sungai Elo

= PATAH.

= Pasar.

= Batas Ds.

= Kantor Ds

= Sungai.

= Jalan KA

= Jalan Raya.

= Kantor Kec.

KODYA MAGELANG.

LETAK GEOGRAFIS KECAMATAN SECANG

Adapun wilayah Kecamatan Secang terletak di sebelah utara wilayah Kabupaten Magelang.

Keberadaan wilayah Kecamatan Secang tersebut dibatasi oleh :

1. Sebelah Utara : Dibatasi Kab. Temanggung
2. Sebelah Timur : Dibatasi Kecamatan Grabag
3. Sebelah Selatan : Dibatasi Kota Magelang
4. Sebelah Barat : Dibatasi Kecamatan Windusari

Ketinggian ibukota Kecamatan Secang dari permukaan laut + 470 meter.

**LUAS WILAYAH MENURUT PENGGUNAAN TANAH
DIRINCI MENURUT DESA DI KECAMATAN SECANG
KEADAAN AKHIR TAHUN 2001**

Tabel : 1.1

No.	Desa	TANAH SAWAH			
		Irigasi Tehnis	Irigasi 1/2Tehnis	Seder- hana	Tadah Hujan
1	2	3	4	5	6
1	Pancuranmas	27,56	127,44	-	-
2	Jambewangi	35,06	40,08	45,99	6,02
3	Candiretno	-	202,97	-	-
4	Pirikan	124,57	-	15,86	44,81
5	Girikulon	-	46,94	27,63	-
6	Donomulyo	-	71,00	21,00	2,00
7	Sidomulyo	-	25,00	55,00	16,00
8	Pucang	97,00	12,62	3,80	0,98
9	Candisari	116,02	43,44	-	-
10	Madusari	-	145,02	-	-
11	Payaman	150,00	8,78	11,00	-
12	Kalijoso	58,81	35,11	28,00	6,06
13	Ngadirojo	33,30	149,26	14,32	1,27
14	Madyocondro	9,82	206,90	-	15,88
15	Ngadean	115,00	14,12	17,40	-
16	Secang	153,00	1,00	16,00	1,60
17	Krincing	-	160,38	-	11,00
18	Donorojo	74,00	-	-	21,40
19	Karangkajen	-	90,02	6,88	3,66
20	Purwosari	-	22,00	19,00	25,93
Jumlah		994,14	1.402,08	281,88	156,61

Sumber Data : Monografi Desa

**LUAS WILAYAH MENURUT PENGGUNAAN TANAH
DIRINCI MENURUT DESA DI KECAMATAN SECANG
KEADAAN AKHIR TAHUN 2001**

Tabel : I.1 Lanjutan

No.	Desa	TANAH KERING		
		Pekarangan / Bangunan	Tegalan / Kebun	Padang Gembala
1	2	7	8	9
1	Pancuranmas	31,00	9,87	-
2	Jambewangi	64,27	5,02	-
3	Candiretno	78,09	18,15	-
4	Pirikan	41,27	33,00	-
5	Girikulon	28,64	28,76	-
6	Donomulyo	25,00	58,00	-
7	Sidomulyo	56,02	115,48	-
8	Pucang	30,26	10,57	-
9	Candisari	60,02	40,02	-
10	Madusari	53,86	19,92	-
11	Payaman	48,36	10,46	-
12	Kalijoso	50,26	6,70	-
13	Ngadirojo	37,64	44,72	-
14	Madyocondro	58,28	15,86	-
15	Ngadean	42,84	91,18	-
16	Secang	88,45	23,77	-
17	Krincing	69,37	37,15	-
18	Donorojo	30,38	4,25	-
19	Karangkajen	12,30	54,31	-
20	Purwosari	41,04	136,31	-
Jumlah		947,35	763,50	0,00

Sumber Data : Monografi Desa

**LUAS WILAYAH MENURUT PENGGUNAAN TANAH
DIRINCI MENURUT DESA DI KECAMATAN SECANG
KEADAAN AKHIR TAHUN 2001**

Tabel : I.1 Lanjutan

No.	Desa	TANAH KERING		
		Tambak / Kolam	Rawa	Hutan Negara
1	2	10	11	12
1	Pancuranmas	1,00	-	-
2	Jambewangi	0,50	-	-
3	Candiretno	-	-	-
4	Pirikan	1,00	-	-
5	Girikulon	0,50	-	-
6	Donomulyo	-	-	-
7	Sidomulyo	0,50	-	-
8	Pucang	0,60	-	-
9	Candisari	-	-	-
10	Madusari	-	-	-
11	Payaman	-	-	-
12	Kalijoso	0,50	-	-
13	Ngadirojo	-	-	-
14	Madyocondro	-	-	-
15	Ngadean	-	-	-
16	Secang	1,25	-	-
17	Krincing	-	-	-
18	Donorojo	-	-	-
19	Karangkajen	-	-	-
20	Purwosari	1,00	-	-
Jumlah		6,85	0,00	0,00

Sumber Data : Monografi Desa

**LUAS WILAYAH MENURUT PENGGUNAAN TANAH
DIRINCI MENURUT DESA DI KECAMATAN SECANG
KEADAAN AKHIR TAHUN 2001**

Tabel : I.1 Lanjutan

No.	Desa	TANAH KERING		Jumlah Luas Wilayah
		Perkebunan Negara/Swasta	Lain-lain	
1	2	13	14	15
1	Pancuranmas	-	5,58	202,45
2	Jambewangi	-	5,34	202,28
3	Candiretno	-	3,07	302,28
4	Pirikan	-	14,16	274,47
5	Girikulon	-	9,52	139,99
6	Donomulyo	-	2,00	179,00
7	Sidomulyo	-	2,90	270,90
8	Pucang	-	2,84	158,67
9	Candisari	-	12,76	272,26
10	Madusari	-	2,00	220,80
11	Payaman	1,16	4,39	234,15
12	Kalijoso	-	3,60	189,04
13	Ngadirojo	-	4,00	284,51
14	Madyocondro	1,86	6,15	314,75
15	Ngadean	-	2,10	282,64
16	Secang	-	12,38	297,45
17	Krincing	7,90	4,65	351,15
18	Donorojo	-	3,86	133,89
19	Karangkajen	-	6,32	173,49
20	Purwosari	-	12,46	257,74
Jumlah		10,92	120,08	4.741,91

Sumber Data : Monografi Desa

**BANYAKNYA CURAH HUJAN DI KECAMATAN SECANG
DIRINCI MENURUT BULAN TAHUN 1999 - 2001**

Tabel : I.2

BULAN	Banyaknya Curah Hujan (mm)		
	1999	2000	2001
1	2	3	4
1. JANUARI	726	314	228
2. PEBRUARI	743	320	315
3. M A R E T	304	574	228
4. A P R I L	214	225	226
5. M E I	231	140	57
6. J U N I	151	136	47
7. J U L I	11	14	140
8. A G U S T U S	81	36	-
9. S E P T E M B E R	40	95	27
10. O K T O B E R	173	410	329
11. N O P E M B E R	303	156	301
12. D E S E M B E R	406	182	152
J U M L A H	3.383	2.602	2.050

**BANYAKNYA HARI HUJAN DI KECAMATAN SECANG
DIRINCI MENURUT BULAN TAHUN 1999 - 2001**

Tabel : I.3

BULAN	Banyaknya Hari Hujan (mm)		
	1999	2000	2001
1	2	3	4
1. JANUARI	26	23	20
2. PEBRUARI	21	17	24
3. MARET	25	22	22
4. APRIL	13	17	14
5. MEI	8	12	7
6. JUNI	8	5	9
7. JULI	2	3	9
8. AGUSTUS	4	3	-
9. SEPTEMBER	3	5	1
10. OKTOBER	14	17	17
11. NOPEMBER	26	23	13
12. DESEMBER	26	14	8
JUMLAH	176	161	144

**JARAK DARI DESA KE IBUKOTA KECAMATAN
DAN KETINGGIAN
KEADAAN TAHUN 2001**

Tabel : I.4

No.	Desa	Luas Daerah (Km ²)	Jarak (Km)	Ketinggian (M)
1	2	10	11	12
1	Pancuranmas	2,02	7,00	450,00
2	Jambewangi	2,02	5,00	470,00
3	Candiretno	3,02	6,00	450,00
4	Pirikan	2,75	5,00	460,00
5	Girikulon	1,42	7,00	485,00
6	Donomulyo	1,79	8,00	450,00
7	Sidomulyo	2,71	5,00	500,00
8	Pucang	1,59	3,00	396,00
9	Candisari	2,73	4,00	495,00
10	Madusari	2,21	2,00	450,00
11	Payaman	2,34	4,00	374,00
12	Kalijoso	1,89	7,00	360,00
13	Ngadirojo	2,84	3,00	470,00
14	Madyocondro	3,15	3,00	470,00
15	Ngadean	2,83	3,00	450,00
16	Secang	2,97	0,00	470,00
17	Krincing	3,50	2,00	480,00
18	Donorojo	1,34	4,00	480,00
19	Karangkajen	1,75	6,00	933,00
20	Purwosari	2,47	8,00	800,00

Sumber Data : Monografi Des:

**LUAS TANAH MENURUT PENGGUNAAN
DI KECAMATAN SECANG TAHUN 2001**

Tabel : 1.5

No.	Jenis Tanah	Luas (Ha)
1	2	3
I	Tanah Sawah	2.834,71
	1 Ber Pengairan Tehnis	994,14
	2 Ber Pengairan 1/2 Tehnis	1.402,08
	3 Ber pengairan Sederhana /non PU	281,88
	4 Tadah Hujan	156,61
II	Tanah Kering	1.898,98
	1 Tanah Untuk Bangunan /Halaman	947,28
	2 Tegal, Kebun, Ladang, Huma	813,65
	3 Padang Rumput	-
	4 Tambak	-
	5 Kolam/Tebat/Empang	6,85
	6 Tanah Sementara Tidak di Usahakan	-
	7 Hutan Rakyat	-
	8 Hutan Negara	-
	9 Perkebunan Negara	10.920,00
	10 Tanah Lain-Lain	120,28
J U M L A H		4.733,69

**LUAS TANAH WAKAF
DI KECAMATAN SECANG TAHUN 2001**

Tabel : I.6

No.	Desa	Luas Tanah(Ha)
1	2	3
1	Pancuranmas	28,298
2	Jambawangi	5,746
3	Candiretno	35,587
4	Pirikan	12,626
5	Girikulon	1,627
6	Donomulyo	2,249
7	Sidomulyo	28,909
8	Pucang	23,269
9	Candisuri	23,858
10	Madusari	8,988
11	Payaman	17,160
12	Kalijoso	18,915
13	Ngadirojo	17,100
14	Madyocondro	9,731
15	Ngadean	7,372
16	Secang	9,508
17	Krincing	10,040
18	Donorojo	10,004
19	Karangkajen	2,034
20	Purwosari	1,045
J U M L A H		274,066

Sumber Data : Kantor KUA

**LUAS TANAH BENGKOK PAMONG DESA
MENURUT DESA DI KECAMATAN SECANG
TAHUN 2001**

Tabel : I.7

No.	Desa	TANAH BENGKOK PAMONG DESA		
		Lahan Sawah	Lahan Kering	Lahan Kolam
1	2	3	4	5
1	Pancuranmas	17,45	-	-
2	Jambewangi	11,58	3,20	-
3	Candiretno	22,24	0,90	-
4	Pirikan	23,97	0,24	-
5	Girikulon	9,65	0,81	-
6	Donomulyo	10,50	6,00	-
7	Sidomulyo	14,04	2,75	-
8	Pucang	18,02	-	-
9	Candisari	22,78	275,00	-
10	Madusari	15,27	1,80	-
11	Payaman	19,51	0,38	-
12	Kalijoso	8,02	0,05	-
13	Ngadirojo	14,31	-	-
14	Madyocondro	22,96	-	-
15	Ngadean	16,09	11,86	-
16	Secang	18,02	-	-
17	Krincing	19,27	10,29	-
18	Donorojo	9,03	-	-
19	Karangkajen	14,56	3,14	-
20	Purwosari	8,17	10,68	-
			54,84	-
Jumlah		315,44	381,94	0,00

Sumber Data : Monografi Desa

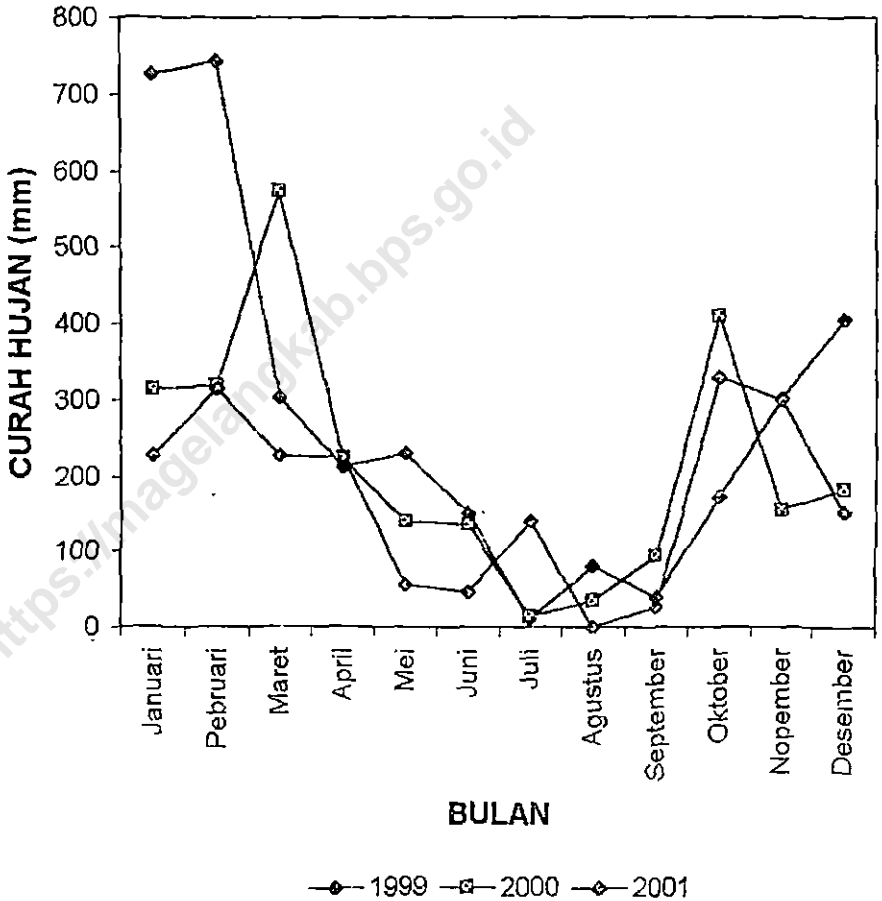
**LUAS LAHAN KAS DESA DI KECAMATAN SECANG
DIRINCI MENURUT DESA TAHUN 2001**

Tabel : 1.8

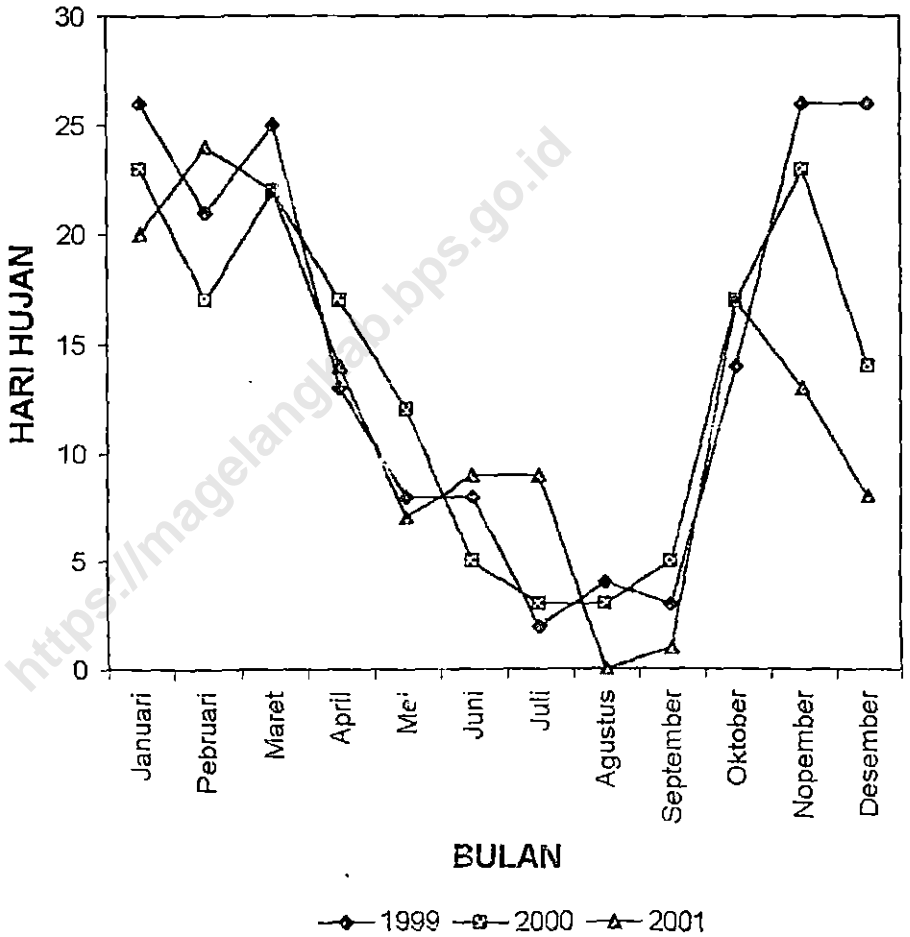
No.	Desa	TANAH KAS DESA		
		Lahan Sawah	Lahan Kering	Lahan Kolam
1	2	3	4	5
1	Pancuranmas	0,30	0,50	-
2	Jambewangi	-	-	-
3	Candiretno	0,82	2,11	-
4	Pirikan	5,26	3,83	-
5	Girikulon	-	-	-
6	Donomulyo	-	-	-
7	Sidomulyo	-	0,52	-
8	Pucang	1,17	-	-
9	Candisari	-	-	-
10	Madusari	-	-	-
11	Payaman	8,60	0,65	-
12	Kalijoso	-	-	-
13	Ngadirojo	0,50	-	-
14	Madyocondro	1,26	0,55	-
15	Ngadean	0,77	0,01	-
16	Secang	-	3,15	-
17	Krincing	1,79	0,74	-
18	Donorojo	-	-	-
19	Karangkajen	-	0,63	-
20	Purwosari	-	0,13	-
Jumlah		20,47	12,82	0,00

Sumber Data : Monografi Desa

GRAFIK CURAH HUJAN DI KECAMATAN SECANG TAHUN 1999 - 2001



**GRAFIK HARI HUJAN
DI KECAMATAN SECANG
TAHUN 1999 - 2001**



**NAMA PEJABAT PADA KANTOR/DINAS/JAWATAN
DI KECAMATAN SECANG TAHUN 2001**

Tabel : II.1

No.	Kantor/Dinas/Jawatan	Nama Pejabat
1	2	3
1	Ca mat	Drs. U t o y o
2	Dan Ramil	Muhasim
3	Ka Polsek	Febriyanto
4	Sekcam	Drs, Bagus Prastyo
5	Kasie Pemerintahan	Iwan Sutiarmo. S.Sos
6	Kasie Pelayanan	Yuliana Suyparmi
7	Pimpinan Puskesmas	Dr. Sasongko
8	Kasie Ekonomi Prod	Dra. Handayani Mulyajati
9	Kasie Kesra	Syamsul Hadi
10	Kacab Dinas Dikbud	Suroso SPD
11	Kepala PPA	Rochmad
12	Kepala KUA	Drs. Ngamin
13	Kepala DPUK	Sepiyono
14	Pimpinan Pos	Slamet Suntoyo
15	Pimpinan BKK	Saefudin
16	Pengawas PLKB	Sri Hartatik
17	Mantri Statistik	Riyono
18	Mantri Tani	PLT. Pardito
19	Mantri Peternakan	Tu g l n o
20	Koordinator PPI	Pardito
21	Pimpinan Pegadaian	-
22	Pimpinan Pasar	Poniah

**NAMA KEPALA DESA DAN SEKRETARIS DESA
DI KECAMATAN SECANG TAHUN 2001**

Tabel : II.2

No.	Desa	Nama Kepala Desa	Nama Sekretaris Desa
1	2	3	4
1	Pancuranmas	Yuni Luji istiyono	Zaenudin
2	Jambewangi	Edi Riyanto	-
3	Candiretno	Muslich	Sobichan.BA
4	Pirikan	Romandon	Istamar.AR
5	Girikulon	Plt Nurhadi	-
6	Donomulyo	H Suyono	Ida Lestari
7	Sidomulyo	Sujarwo	Sutikno
8	Pucang	Ngabidin	Slamet Widodo
9	Candisari	Budiyono	Rochmadin
10	Madusari	Budi Sukahono	D u m e r i
11	Payaman	M Syakbani	-
12	Kalijoso	Nur Huda	Abdul Fiton
13	Ngadirojo	W Sardjiyono	Sudarjo
14	Madyocondro	Iskandar	Marsum
15	Ngadean	Sariman	Wahadiya
16	Secang	Plt H Suleksono	H Suleksono
17	Krincing	Plt Sudiyanto	Sudiyanto
18	Donorojo	Miftachur	S u j o n o
19	Karangkajen	Drs As,Ari	Siswanto
20	Purwosari	Asnawi	Mad Ridwan

Sumber Data : Kantor Kecamatan Secang

**BANYAKNYA DUSUN, RW,RT MENURUT DESA
DI KECAMATAN SECANG TAHUN 2001**

Tabel : II.3

No.	Desa	BANYAKNYA		
		Dusun	RW	RT
1	2	3	4	5
1	Pancuranmas	12	12	26
2	Jambewangi	15	15	47
3	Candiretno	9	20	40
4	Pirikan	12	12	22
5	Girikulon	6	8	15
6	Donomulyo	7	7	11
7	Sidomulyo	7	12	28
8	Pucang	6	6	20
9	Candisari	9	9	21
10	Madusari	7	11	25
11	Payaman	11	14	37
12	Kalijoso	6	5	18
13	Ngadirojo	5	8	23
14	Madyocondro	8	8	25
15	Ngadean	5	5	21
16	Secang	10	10	28
17	Krincing	8	14	35
18	Donorojo	4	4	15
19	Karangkajen	6	6	10
20	Purwosari	6	6	10
Jumlah		159	192	477

Sumber Data : Monografi Desa

**KLASIFIKASI DESA
DI KECAMATAN SECANG TAHUN 2001**

Tabel : II.4

No.	Desa	BANYAKNYA		
		Swadaya	Swakarya	Swa Sembada
1	2	3	4	5
1	Pancuranmas	-	-	1
2	Jambewangi	-	-	1
3	Candiretno	-	-	1
4	Pirikan	-	-	1
5	Girikulon	-	-	1
6	Donomulyo	-	-	1
7	Sidomulyo	-	-	1
8	Pucang	-	-	1
9	Candisari	-	-	1
10	Madusari	-	-	1
11	Payaman	-	-	1
12	Kalijoso	-	-	1
13	Ngadirojo	-	-	1
14	Madyocondro	-	-	1
15	Ngadean	-	-	1
16	Secang	-	-	1
17	Krincing	-	-	1
18	Donorojo	-	-	1
19	Karangkajen	-	-	1
20	Purwosari	-	-	1
Jumlah		0	0	20

Sumber Data : Kantor Kecamatan Secang

**BANYAKNYA WILAYAH PENCACAHAN (WILCAH)
DIRINCI MENURUT PERKOTAAN (K) DAN PERDESAAN (D)
DI KECAMATAN SECANG TAHUN 2001**

Tabel : II.5

No.	Desa	PERKOTAAN (K)		PERDESAAN (D)	
		Wilcah Biasa	Wilcah Khusus	Wilcah Biasa	Wilcah Khusus
1	2	3	4	5	6
1	Pancuranmas	-	-	3	-
2	Jambewangi	-	-	5	-
3	Candiretno	-	-	3	-
4	Pirikan	-	-	3	-
5	Girikulon	-	-	2	-
6	Donomulyo	-	-	2	-
7	Sidomulyo	-	-	2	-
8	Pucang	-	-	2	-
9	Candisari	-	-	3	-
10	Madusari	-	-	4	-
11	Payaman	-	-	6	-
12	Kalijoso	-	-	2	-
13	Ngadirojo	-	-	3	-
14	Madyocondro	-	-	4	-
15	Ngadean	-	-	2	-
16	Secang	-	-	6	-
17	Krincing	-	-	4	-
18	Donorojo	-	-	2	-
19	Karangkajen	-	-	2	-
20	Purwosari	-	-	2	-
Jumlah		0	0	62	0

Sumber Data : Statistik Kecamatan

**BANYAKNYA BLOK SENSUS DALAM PEMETAAN
SENSUS PENDUDUK 2001
DIRINCI MENURUT DESA DI KECAMATAN SECANG**

Tabel : II.6

No.	Desa	BANYAKNYA		
		Blok Sensus Biasa	Blok Sensus Persiapan	Jumlah Blok Sensus
1	2	3	4	5
1	Pancuranmas	8	2	10
2	Jambewangi	15	10	25
3	Candiretno	9	5	14
4	Pirikan	7	1	8
5	Ginkulon	3	1	4
6	Donomulyo	5	3	8
7	Sidomulyo	7	-	7
8	Pucang	6	1	7
9	Candisari	6	-	6
10	Madusari	9	-	9
11	Payaman	16	5	21
12	Kalijoso	5	7	12
13	Ngadirojo	7	3	10
14	Madyocondro	9	1	10
15	Ngadean	7	1	8
16	Secang	15	2	17
17	Krincing	11	1	12
18	Donorojo	5	2	7
19	Karangkajen	4	6	10
20	Purwosari	4	2	6
Jumlah		158	53	211

Sumber Data : Statistik Kecamatan

**BANYAKNYA BALAI DESA DAN KANTOR DESA
DIRINCI MENURUT DESA DI KECAMATAN SECANG
TAHUN 2001**

Tabel : II.7

No.	Desa	BANYAKNYA	
		Balai Desa	Kantor Desa
1	2	3	4
1	Pancuranmas	1	1
2	Jambewangi	1	1
3	Candiretno	1	1
4	Pirikan	1	1
5	Girikulon	1	1
6	Donomulyo	1	1
7	Sidomulyo	1	1
8	Pucang	1	1
9	Candisari	1	1
10	Madusari	1	1
11	Payaman	1	1
12	Kalijoso	1	1
13	Ngadirojo	1	1
14	Madyocondro	1	1
15	Ngadean	1	1
16	Secang	1	1
17	Krincing	1	1
18	Donorojo	1	1
19	Karangkajen	1	1
20	Purwosari	1	1
Jumlah		20	20

Sumber Data : Kantor Kecamatan Secang

**PERKEMBANGAN JUMLAH PENDUDUK
KECAMATAN SECANG
TAHUN 1991 - 2001**

Tabel : III.1

No.	Tahun	PENDUDUK			Pertambahan Penduduk	
		Laki - laki	Perem- puan	Jumlah	Jiwa	%
1	2	3	4	5	6	7
1	1991	30.052	30.681	60.733	310	0,51
2	1992	30.325	30.951	61.276	543	0,89
3	1993	30.613	31.215	61.828	552	0,89
4	1994	30.885	31.403	62.288	460	0,74
5	1995	31.143	31.668	62.811	523	0,83
6	1996	31.377	31.903	63.280	469	0,74
7	1997	31.617	32.200	63.817	537	0,84
8	1998	31.868	32.402	64.270	453	0,70
9	1999	32.112	32.569	64.681	411	0,64
10	2000	32.817	32.853	65.670	989	1,51
11	2001	33.123	33.182	66.305	635	0,96
Rata-rata pertambahan penduduk tiap tahu					535	0,84

Sumber Data : Monografi Desa

**JUMLAH PENDUDUK MENURUT JENIS KELAMIN
DIRINCI PER DESA DI KECAMATAN SECANG
TAHUN 2001**

Tabel : III.2

No.	Desa	Jumlah Rumah Tangga	PENDUDUK		Jumlah Total Penduduk
			Laki-laki	Perempuan	
1	2	3	4	5	6
1	Pancuranmas	856	1.739	1.729	3.468
2	Jambewangi	1.562	2.855	2.844	5.699
3	Candiretno	936	2.073	1.969	4.042
4	Pirikan	744	1.527	1.507	3.034
5	Girikulon	364	724	768	1.492
6	Donomulyo	389	748	774	1.522
7	Sidomulyo	794	1.508	1.442	2.950
8	Pucang	679	1.392	1.284	2.676
9	Candisari	726	1.491	1.579	3.070
10	Madusari	913	1.800	1.833	3.633
11	Payaman	1.509	3.373	3.360	6.733
12	Kalijoso	587	1.104	1.126	2.230
13	Ngadirojo	774	1.526	1.620	3.146
14	Madyocondro	1.032	2.107	2.128	4.235
15	Ngadean	672	1.363	1.314	2.677
16	Secang	1.404	2.757	2.919	5.676
17	Krincing	1.217	2.413	2.431	4.844
18	Donorojo	473	961	958	1.919
19	Karangkajen	367	807	771	1.578
20	Purwosari	443	855	826	1.681
Jumlah		16.441	33.123	33.182	66.305

Sumber Data : Monografi Desa

**LUAS WILAYAH, JUMLAH PENDUDUK
DAN KEPADATAN PENDUDUK PER KM²
DIRINCI PER DESA DI KECAMATAN SECANG TAHUN 2001**

Tabel : III.3

No.	Desa	Luas Wilayah (Km ²)	Jumlah Penduduk	Kepadatan Penduduk
1	2	3	4	5
1	Pancuranmas	2,02	3.468	1.717
2	Jambewangi	2,02	5.699	2.821
3	Candiretno	3,02	4.042	1.338
4	Pirikan	2,75	3.034	1.103
5	Girikulon	1,42	1.492	1.051
6	Donomulyo	1,79	1.522	850
7	Sidomulyo	2,71	2.950	1.089
8	Pucang	1,59	2.676	1.683
9	Candisari	2,73	3.070	1.125
10	Madusari	2,21	3.633	1.644
11	Payaman	2,34	6.733	2.877
12	Kalijoso	1,89	2.230	1.180
13	Ngadirojo	2,84	3.146	1.108
14	Madyocondro	3,15	4.235	1.344
15	Ngadean	2,83	2.677	946
16	Secang	2,97	5.676	1.911
17	Krincing	3,50	4.844	1.384
18	Donorojo	1,34	1.919	1.432
19	Karangkajen	1,75	1.578	902
20	Purwosari	2,47	1.681	681
Jumlah		47,34	66.305	1.401

Sumber Data : Monografi Desa

**JUMLAH PENDUDUK, RUMAH TANGGA
DAN RATA-RATA PENDUDUK TIAP RUMAH TANGGA
DIRINCI PER DESA DI KECAMATAN SECANG TAHUN 2001**

Tabel : III.4

No.	Desa	Jumlah Penduduk	Jumlah Rumah Tangga	Rata-rata Jiwa / RT
1	2	3	4	5
1	Pancuranmas	3.468	856	4
2	Jambewangi	5.699	1.562	4
3	Candiretno	4.042	936	4
4	Pirikan	3.034	744	4
5	Girikulon	1.492	364	4
6	Donomulyo	1.522	389	4
7	Sidomulyo	2.950	794	4
8	Pucang	2.676	679	4
9	Candisari	3.070	726	4
10	Madusari	3.633	913	4
11	Payaman	6.733	1.509	5
12	Kalijoso	2.230	587	4
13	Ngadirojo	3.146	774	4
14	Madyocondro	4.235	1.032	4
15	Ngadean	2.677	672	3
16	Secang	5.676	1.404	4
17	Krincing	4.844	1.217	4
18	Donorojo	1.919	473	4
19	Karangkajen	1.578	367	4
20	Purwosari	1.681	443	4
Jumlah		66.305	16.441	4

Sumber Data : Monografi Desa

**SEX RATIO PENDUDUK DI TIAP DESA
DI KECAMATAN SECANG TAHUN 2001**

Tabel : III.5

No.	Desa	PENDUDUK			Sex Ratio
		Laki-laki	Perempuan	Jumlah	
1	2	3	4	5	6
1	Pancuran	1.739	1.729	3.468	100,58
2	Jambewar	2.855	2.844	5.699	100,39
3	Candiretno	2.073	1.969	4.042	105,28
4	Pirikan	1.527	1.507	3.034	101,33
5	Girikulon	724	768	1.492	94,27
6	Donomulyo	748	774	1.522	96,64
7	Sidomulyo	1.508	1.442	2.950	104,58
8	Pucang	1.392	1.284	2.676	108,41
9	Candisari	1.491	1.579	3.070	94,43
10	Madusari	1.800	1.833	3.633	98,20
11	Payaman	3.373	3.360	6.733	100,39
12	Kalijoso	1.104	1.126	2.230	98,05
13	Ngadirojo	1.526	1.620	3.146	94,20
14	Madyocor	2.107	2.128	4.235	99,01
15	Ngadean	1.363	1.314	2.677	103,73
16	Secang	2.757	2.919	5.676	94,45
17	Krincing	2.413	2.431	4.844	99,26
18	Donorojo	961	958	1.919	100,31
19	Karangkej	807	771	1.578	104,67
20	Purwosari	855	826	1.681	103,51
Jumlah		33.123	33.182	66.305	99,82

Sumber Data : Monografi Desa

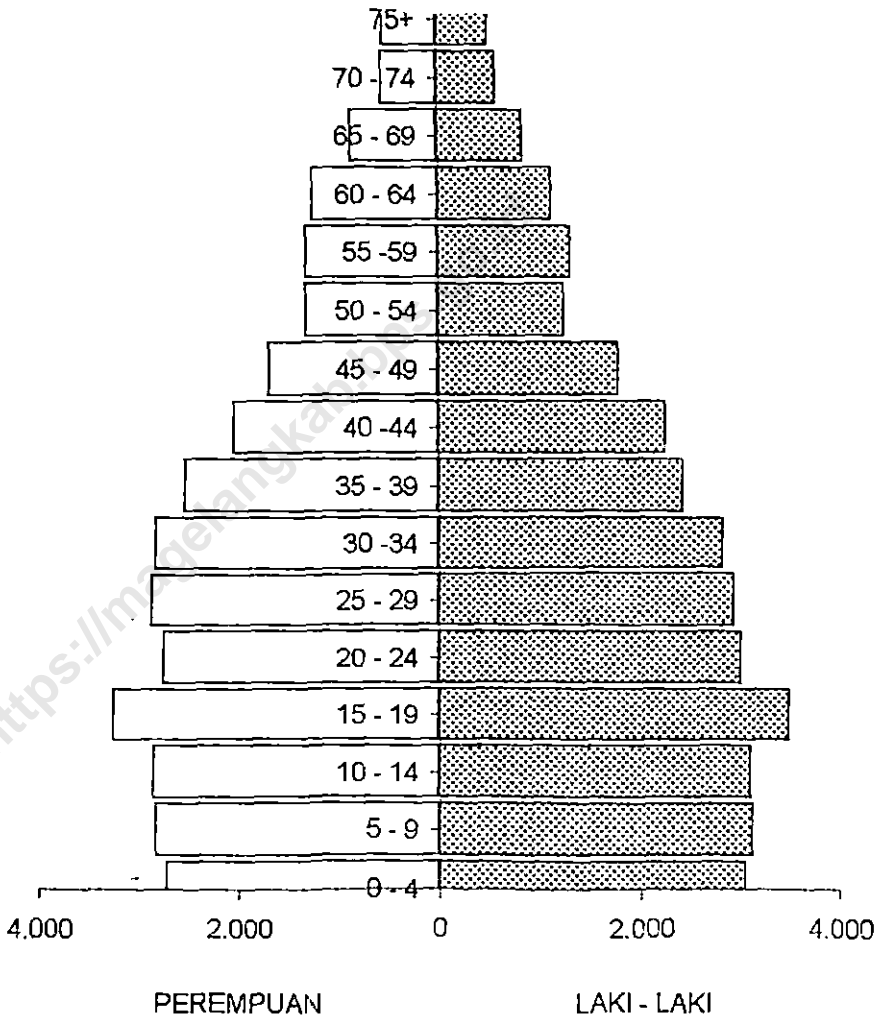
**JUMLAH PENDUDUK MENURUT KELOMPOK UMUR
DAN JENIS KELAMIN
DI KECAMATAN SECANG TAHUN 2001**

Tabel : III.6

No.	Kelompok Umur	PENDUDUK		
		Laki-laki	Perempuan	Jumlah
1	2	3	4	5
1	0 - 4	3.031	2.729	5.760
2	5 - 9	3.105	2.830	5.935
3	10 - 14	3.087	2.852	5.939
4	15 - 19	3.478	3.253	6.731
5	20 - 24	2.992	2.743	5.735
6	25 - 29	2.920	2.887	5.807
7	30 - 39	5.222	5.346	10.568
8	40 - 49	4.012	3.708	7.720
9	50 - 59	2.521	2.626	5.147
10	60+	2.755	4.208	6.963

Sumber Data : Monografi Desa

PIRAMIDA PENDUDUK KECAMATAN SECANG TAHUN 2001



**BANYAKNYA PENDUDUK MENURUT AGAMA
DIRINCI TIAP DESA
DI KECAMATAN SECANG TAHUN 2001**

Tabel : IV.1

.No.	Desa	PEMELUK AGAMA					Jumlah
		Islam	Katholik	Protes- tan	Hindu	Budha	
1	2	3	4	5	6	7	8
1	Pancuranmas	3.417	42	9	-	-	3.468
2	Jambewangi	5.305	311	72	11	-	5.699
3	Candiretno	4.042	-	-	-	-	4.042
4	Pirikan	3.033	-	1	-	-	3.034
5	Girikulon	1.492	-	-	-	-	1.492
6	Donomulyo	1.522	-	-	-	-	1.522
7	Sidomulyo	2.950	-	-	-	-	2.950
8	Pucang	2.670	-	6	-	-	2.676
9	Candisari	3.070	-	-	-	-	3.070
10	Madusari	3.574	42	17	-	-	3.633
11	Payaman	6.690	43	-	-	-	6.733
12	Kalijoso	2.230	-	-	-	-	2.230
13	Ngadirojo	3.124	3	19	-	-	3.146
14	Madyocondro	4.214	-	21	-	-	4.235
15	Ngadean	2.677	-	-	-	-	2.677
16	Secang	5.535	133	8	-	-	5.676
17	Krincing	4.841	-	3	-	-	4.844
18	Donorojo	1.909	-	6	4	-	1.919
19	Karangkajen	1.578	-	-	-	-	1.578
20	Purwosari	1.681	-	-	-	-	1.681
Jumlah		65.554	574	162	15	0	66.305

Sumber Data : Monografi Desa

**BANYAKNYA TEMPAT IBADAH MENURUT DESA
DI KECAMATAN SECANG TAHUN 2001**

Tabel : IV.2

No.	Desa	BANYAKNYA			
		Masjid	Langgar / Surau	Gereja	Kuli/Pura /Vihara
1	2	3	4	5	6
1	Pancuranmas	7	7	-	-
2	Jambewangi	8	8	-	-
3	Candiretno	9	16	-	-
4	Pirikan	10	7	-	-
5	Girikulon	5	5	-	-
6	Donomulyo	5	3	-	-
7	Sidomulyo	7	11	-	-
8	Pucang	2	15	-	-
9	Candisari	9	10	-	-
10	Madusari	6	16	-	-
11	Payaman	8	20	-	-
12	Kalijoso	7	11	-	-
13	Ngadirojo	6	16	-	-
14	Madyocondro	10	10	-	-
15	Ngadean	8	8	-	-
16	Secang	6	20	2	-
17	Krincing	8	26	-	-
18	Donorojo	2	11	-	-
19	Karangkajen	6	3	-	-
20	Purwosari	5	4	-	-
Jumlah		134	227	2	0

Sumber Data : Monografi Desa

**BANYAKNYA NIKAH, TALAK, CERAI DAN RUJUK
DIRINCI PER DESA
DI KECAMATAN SECANG TAHUN 2001**

Tabel : IV.3

No.	Desa	BANYAKNYA			
		Nikah	Talak	Cerai	Rujuk
1	2	3	4	5	6
1	Pancuranmas	38	1	1	-
2	Jambewangi	37	-	1	-
3	Candiretno	50	-	1	-
4	Pirikan	33	1	-	-
5	Girikulon	17	-	-	-
6	Donomulyo	21	-	1	-
7	Sidomulyo	27	1	1	-
8	Pucang	25	-	-	-
9	Candisari	36	-	-	-
10	Madusari	34	1	1	-
11	Payaman	43	-	-	-
12	Kalijoso	38	-	1	-
13	Ngadirojo	47	1	1	-
14	Madyocondro	46	-	1	-
15	Ngadean	47	1	1	-
16	Secang	35	-	-	-
17	Krincing	48	-	-	-
18	Donorojo	29	1	-	-
19	Karangkajen	23	-	-	-
20	Purwosari	24	-	-	-
Jumlah		698	7	10	0

Sumber Data : KUA Kecamatan Secang

**BANYAKNYA RUMAH PENDUDUK BERDASAR JENIS BANGUNAN
DIRINCI PER DESA
DI KECAMATAN SECANG TAHUN 2001**

Tabel : IV.4

No.	Desa	JENIS BANGUNAN				Jumlah
		Perma nen	Semi Perma nen	Dinding Dari Kayu	Dinding Dari Bambu	
1	2	3	4	5	6	7
1	Pancuranmas	664	11	29	162	866
2	Jambewangi	943	91	162	331	1.527
3	Candiretno	837	42	31	36	946
4	Pirikan	463	13	17	269	762
5	Girikulon	181	4	69	176	430
6	Donomulyo	261	46	27	25	359
7	Sidomulyo	442	13	76	289	820
8	Pucang	289	8	161	311	769
9	Candisari	146	19	98	421	684
10	Madusari	610	49	62	197	918
11	Payaman	1.050	91	27	418	1.586
12	Kalijoso	406	31	11	74	522
13	Ngadirojo	625	14	17	119	775
14	Madyocondro	805	16	14	207	1.042
15	Ngadean	486	13	167	167	833
16	Secang	866	9	71	368	1.314
17	Krincing	935	8	64	213	1.220
18	Donorojo	274	2	82	138	496
19	Karangkajen	154	3	94	139	390
20	Purwosari	230	-	-	126	356
Jumlah		10.667	483	1.279	4.186	16.615

Sumber Data : Monografi Desa

**BANYAKNYA SEKOLAH, GURU, DAN MURID
MENURUT JENIS SEKOLAH DIRINCI PER DESA
DI KECAMATAN SECANG TAHUN 2001**

Tabel : IV.5

No.	Desa	BANYAKNYA					
		TK			SD		
		Sek	Guru	Murid	Sek	Guru	Murid
1	2	3	4	5	6	7	8
1	Pancuranmas	1	3	57	1	11	94
2	Jambewangi	-	4	71	2	19	272
3	Candiretno	1	1	20	1	10	58
4	Pirikan	1	2	50	1	10	205
5	Girikulon	-	-	-	1	8	180
6	Donomulyo	-	-	-	1	11	143
7	Sidomulyo	-	-	-	1	13	277
8	Pucang	-	-	-	1	19	227
9	Candisari	1	3	64	1	10	166
10	Madusari	-	-	-	2	17	281
11	Payaman	1	2	74	1	36	658
12	Kalijoso	-	-	-	1	15	125
13	Ngadirojo	1	2	43	1	8	84
14	Madyocondro	1	1	40	1	13	144
15	Ngadean	1	1	43	1	14	176
16	Secang	2	7	178	4	42	1.008
17	Krincing	1	3	89	1	18	362
18	Donorojo	-	-	-	1	4	98
19	Karangkajen	-	-	-	1	10	108
20	Purwosari	-	-	-	1	9	206
Jumlah		11	29	729	25	297	4.872

Sumber Data : PPA dan P & K Kecamatan Secang

**BANYAKNYA SEKOLAH, GURU, DAN MURID
MENURUT JENIS SEKOLAH DIRINCI PER DESA
DI KECAMATAN SECANG TAHUN 2001**

Tabel : IV.5 Lanjutan

No.	Desa	BANYAKNYA					
		SLTP			SMU		
		Sek	Guru	Murid	Sek	Guru	Murid
1	2	9	10	11	12	13	14
1	Pancuranmas	-	-	-	-	-	-
2	Jambewangi	-	-	-	-	-	-
3	Candiretno	-	-	-	-	-	-
4	Pirikan	1	32	598	-	-	-
5	Girikulon	-	-	-	-	-	-
6	Donomulyo	-	-	-	-	-	-
7	Sidomulyo	-	-	-	-	-	-
8	Pucang	-	-	-	-	-	-
9	Candisari	-	-	-	-	-	-
10	Madusari	-	-	-	-	-	-
11	Payaman	1	12	103	-	-	-
12	Kalijoso	1	23	278	-	-	-
13	Ngadirojo	-	-	-	-	-	-
14	Madyocondro	1	9	43	1	20	161
15	Ngadean	-	-	-	-	-	-
16	Secang	1	7	61	2	37	330
17	Krincing	1	31	494	-	-	-
18	Donorojo	-	-	-	-	-	-
19	Karangkajen	-	-	-	-	-	-
20	Purwosari	-	-	-	-	-	-
Jumlah		6	114	1.577	3	57	491

Sumber Data : PPA dan P & K Kecamatan Secang

**BANYAKNYA SEKOLAH, GURU, DAN MURID
MENURUT JENIS SEKOLAH DIRINCI PER DESA
DI KECAMATAN SECANG TAHUN 2001**

Tabel : IV.5 Lanjutan

No.	Desa	BANYAKNYA					
		MI			MTS		
		Sek	Guru	Murid	Sek	Guru	Murid
1	2	15	16	17	18	19	20
1	Pancuranmas	1	9	91	1	12	113
2	Jambewangi	-	-	-	-	-	-
3	Candiretno	1	9	152	-	-	-
4	Pirikan	2	13	91	-	-	-
5	Girikulon	1	5	60	-	-	-
6	Donomulyo	1	7	84	-	-	-
7	Sidomulyo	1	7	132	-	-	-
8	Pucang	1	8	101	1	12	159
9	Candisari	1	11	185	-	-	-
10	Madusari	1	10	90	1	12	93
11	Payaman	1	9	121	1	10	145
12	Kalijoso	1	8	38	-	-	-
13	Ngadirojo	2	9	78	1	8	25
14	Madyocondro	1	8	76	-	-	-
15	Ngadean	2	14	152	-	-	-
16	Secang	2	20	203	1	20	249
17	Krincing	2	21	291	-	-	-
18	Donorojo	1	8	106	1	12	93
19	Karangkajen	1	6	77	-	-	-
20	Purwosari	-	-	-	-	-	-
Jumlah		23	182	2.128	7	86	877

Sumber Data : PPA dan P & K Kecamatan Secang

**BANYAKNYA SEKOLAH, GURU, DAN MURID
MENURUT JENIS SEKOLAH DIRINCI PER DESA
DI KECAMATAN SECANG TAHUN 2001**

Tabel : IV.5 Lanjutan

No.	Desa	BANYAKNYA		
		MA		
		Sek	Guru	Murid
1	2	21	22	23
1	Pancuranmas	-	-	-
2	Jambewangi	-	-	-
3	Candiretno	-	-	-
4	Pirikan	-	-	-
5	Girikulon	-	-	-
6	Donomulyo	-	-	-
7	Sidomulyo	-	-	-
8	Pucang	-	-	-
9	Candisari	-	-	-
10	Madusari	-	-	-
11	Payaman	2	68	1.194
12	Kalijoso	-	-	-
13	Ngadirojo	-	-	-
14	Madyocondro	-	-	-
15	Ngadean	-	-	-
16	Secang	-	-	-
17	Krincing	-	-	-
18	Donorojo	-	-	-
19	Karangkajen	-	-	-
20	Purwosari	-	-	-
Jumlah		2	68	1.194

Sumber Data : PPA dan P & K Kecamatan Secang

**BANYAKNYA SEKOLAH, GURU, DAN MURID
MENURUT JENIS SEKOLAH DIRINCI PER DESA
DI KECAMATAN SECANG TAHUN 2001**

Tabel : IV.5 Lanjutan

No.	Desa	BANYAKNYA		
		SMK		
		Sek	Guru	Murid
1	2	24	25	26
1	Pancuranmas	-	-	-
2	Jambewangi	-	-	-
3	Candiretno	-	-	-
4	Pirikan	-	-	-
5	Girikulon	-	-	-
6	Donomulyo	-	-	-
7	Sidomulyo	-	-	-
8	Pucang	-	-	-
9	Candisari	-	-	-
10	Madusari	-	-	-
11	Payaman	1	16	135
12	Kalijoso	-	-	-
13	Ngadirojo	-	-	-
14	Madyocondro	-	-	-
15	Ngadean	-	-	-
16	Secang	1	21	150
17	Krincing	-	-	-
18	Donorojo	-	-	-
19	Karangkajen	-	-	-
20	Purwosari	-	-	-
Jumlah		2	37	285

Sumber Data : PPA dan P & K Kecamatan Secang

**BANYAKNYA PONDOK PESANTREN, SANTRI DAN PENGASUH
MENURUT DESA DI KECAMATAN SECANG TAHUN 2001**

Tabel : IV.6

No.	Desa	PonPes	Santri	Murid
1	2	3	4	5
1	Pancuranmas	-	-	-
2	Jambewangi	-	-	-
3	Candiretno	2	-	-
4	Pirikan	2	-	-
5	Girikulon	1	-	-
6	Donomulyo	-	-	-
7	Sidomulyo	-	-	-
8	Pucang	2	-	-
9	Candisari	-	-	-
10	Madusari	1	-	-
11	Payaman	5	-	-
12	Kalijoso	-	-	-
13	Ngadirojo	2	-	-
14	Madyocondro	-	-	-
15	Ngadean	1	-	-
16	Secang	-	-	-
17	Krincing	1	-	-
18	Donorojo	-	-	-
19	Karangkajen	1	-	-
20	Purwosari	-	-	-
Jumlah		18	0	0

**BANYAKNYA PUS, PESERTA KB AKTIF
DIRINCI PER DESA
DI KECAMATAN SECANG TAHUN 2001**

Tabel : IV.7

No.	Desa	JENIS KONTRASEPSI								Jumlah
		PUS	IUD	PIL	KD	MOPMOV	Sun- tik	In- plan		
1	2	3	4	5	6	7	8	9	10	11
1	Pancuranmas	1.089	1	4	-	-	1	17	5	28
2	Jambewangi	607	6	-	-	-	-	70	3	79
3	Candiretno	703	-	12	-	-	-	12	-	24
4	Pirikan	496	1	4	-	-	-	16	1	22
5	Girikulon	263	1	4	-	-	-	6	1	12
6	Donomulyo	280	2	1	-	-	-	3	9	15
7	Sidomulyo	559	4	-	-	-	-	14	3	21
8	Pucang	403	1	3	-	-	-	11	6	21
9	Candisari	549	3	5	-	-	-	33	2	43
10	Madusari	650	3	3	-	-	-1	36	4	45
11	Payaman	897	4	4	-	-	-	44	1	53
12	Kalijoso	396	8	2	3	-	-	31	-	44
13	Ngadirojo	500	4	8	-	-	-	27	2	41
14	Madyocondro	734	10	3	-	5	2	18	-	38
15	Ngadean	458	2	5	-	1	1	18	-	27
16	Secang	901	7	8	-	1	2	33	5	56
17	Krincing	819	4	7	-	-	-	36	22	69
18	Donorojo	335	2	9	3	-	-	15	5	34
19	Karangkajen	223	2	8	-	-	-	4	-	14
20	Purwosari	338	3	1	-	-	3	20	6	33
Jumlah		11.200	68	91	6	7	8	464	75	719

Sumber Data : PLKB Kecamatan Secang

**BANYAKNYA DOKTER, TENAGA MEDIS DAN DUKUN BAYI
DIRINGI PER DESA
DI KECAMATAN SECANG TAHUN 2001**

Tabel : IV.8

No.	Desa	BANYAKNYA			
		Dokter	Perawat + Bidan Pus	Bidan Desa	Dukun Bayi
1	2	3	4	5	6
1	Pancuranmas	-	3	1	3
2	Jambewangi	-	1	1	2
3	Candiretno	-	3	1	1
4	Pirikan	-	1	1	3
5	Girikulon	-	2	1	1
6	Donomulyo	-	1	1	2
7	Sidomulyo	-	3	1	3
8	Pucang	2	4	1	2
9	Candisari	-	1	1	1
10	Madusari	-	1	1	4
11	Payaman	1	1	1	3
12	Kalijoso	-	2	1	2
13	Ngadirojo	-	1	1	2
14	Madyocondro	-	1	1	3
15	Ngadean	5	1	1	2
16	Secang	-	6	1	3
17	Krincing	-	6	1	3
18	Donorojo	-	1	1	1
19	Karangkajen	-	1	1	2
20	Purwosari	-	1	1	2
Jumlah		8	41	20	45

Sumber Data : Puskesmas Kecamatan Secang

**JUMLAH PASAR, TOKO, KIOS, WARUNG
DIRINCI PER DESA
DI KECAMATAN SECANG TAHUN 2001**

Tabel : IV.9

No.	Desa	BANYAKNYA		
		Pasar Kabupaten	Pasar Desa	Toko/Kios /Warung
1	2	3	4	5
1	Pancuranmas	-	-	19
2	Jambewangi	-	-	22
3	Candiretno	-	-	57
4	Pirikan	-	-	16
5	Girikulon	-	-	13
6	Donomulyo	-	-	21
7	Sidomulyo	-	-	12
8	Pucang	-	1	93
9	Candisari	-	-	23
10	Madusari	-	-	19
11	Payaman	-	1	57
12	Kalijoso	-	-	23
13	Ngadirojo	-	-	56
14	Madyocondro	-	-	48
15	Ngadean	-	-	38
16	Secang	1	-	328
17	Krincing	1	-	49
18	Donorojo	-	-	31
19	Karangkajen	-	-	19
20	Purwosari	-	-	8
Jumlah		2	2	952

Sumber Data : Monografi Desa

**BANYAKNYA PKB (PAGUYUBAN KELUARGA BERENCANA)
MENURUT DESA DI KECAMATAN SECANG TAHUN 2001**

Tabel : IV.10

No.	Desa	Jumlah PKB			
		Tahun 2000		Tahun 2001	
		Dusun	RT	Dusun	RT
1	2	3	4	5	6
1	Pancuranmas	7	26	12	26
2	Jambewangi	7	46	15	47
3	Candiretno	9	40	20	40
4	Pirikan	12	22	12	22
5	Girikulon	7	13	8	15
6	Donomulyo	7	11	7	11
7	Sidomulyo	15	28	12	28
8	Pucang	6	20	6	20
9	Candisari	9	21	9	21
10	Madusari	6	25	11	25
11	Payaman	10	37	14	37
12	Kalijoso	6	18	5	18
13	Ngadirojo	5	22	8	23
14	Madyocondro	8	25	8	25
15	Ngadean	11	21	5	21
16	Secang	10	28	10	28
17	Krincing	8	35	14	35
18	Donorojo	4	15	4	15
19	Karangkajen	6	9	6	10
20	Purwosari	6	10	6	10
Jumlah		159	472	192	477

**BANYAKNYA KK, KS I DAN PRASEJAHTERA ALASAN EKONOMI
& NON EKONOMI MENURUT DESA DI KECAMATAN SECANG
TAHUN 2001**

Tabel : IV.11

No.	Desa	Jumlah KK	KS I		Prasejahtera	
			AE	Non AE	AE	Non AE
1	2	3	4	5	6	7
1	Pancuranmas	856	156	11	211	18
2	Jambewangi	1.562	1	89	155	36
3	Candiretno	936	4	87	157	138
4	Pirikan	744	134	34	207	12
5	Girikulon	364	5	45	152	6
6	Donomulyo	389	66	43	145	39
7	Sidomulyo	794	115	42	160	44
8	Pucang	679	21	41	115	80
9	Candisari	726	189	34	265	29
10	Madusari	913	38	44	145	49
11	Payaman	1.509	41	102	149	96
12	Kalijoso	587	36	50	117	71
13	Ngadirojo	774	88	8	170	17
14	Madyocondro	1.032	61	164	127	102
15	Ngadean	672	4	104	56	66
16	Secang	1.404	21	150	129	161
17	Krincing	1.217	82	2	301	38
18	Donorojo	473	8	45	67	117
19	Karangkajen	367	55	23	174	31
20	Purwosari	443	1	32	31	246
Jumlah		16.441	1.126	1.150	3.033	1.396

**BANYAKNYA KELOMPOK TAKESRA
MENURUT DESA DI KECAMATAN SECANG TAHUN 2001**

Tabel : IV.12

No.	Desa	Jumlah		Saldo (Rp)
		Kelompok Takesra	Keluarga Penerima	
1	2	3	4	5
1	Pancuranmas	9	166	8.688,447
2	Jambewangi	12	249	11.547,652
3	Candiretno	14	348	16.865,080
4	Pirikan	-	-	-
5	Girikulon	-	-	-
6	Donomulyo	11	248	11.262,540
7	Sidomulyo	-	-	-
8	Pucang	11	250	7.537,810
9	Candisari	11	295	7.572,625
10	Madusari	-	-	-
11	Payaman	14	295	11.286,692
12	Kalijoso	9	204	10.123,400
13	Ngadirojo	13	327	8.536,500
14	Madyocondro	15	370	12.848,090
15	Ngadean	12	268	6.097,000
16	Secang	26	450	15.981,722
17	Krincing	28	651	18.678,960
18	Donorojo	-	-	-
19	Karangkajen	-	-	-
20	Purwosari	-	295	-
Jumlah		185	4.416	154.564,328

**BANYAKNYA KELOMPOK KUKESRA
MENURUT DESA DI KECAMATAN SECANG TAHUN 2001**

Tabel : IV.13

No.	Desa	Jumlah		Saldo (Rp)
		Kelompok Kukesra	Keluarga Penerima	
1	2	3	4	5
1	Pancuranmas	8	148	21.125,350
2	Jambewangi	7	147	16.951,040
3	Candiretno	10	264	18.215,610
4	Pirikan	-	-	-
5	Girikulon	-	-	-
6	Donomulyo	9	202	30.631,537
7	Sidomulyo	-	-	-
8	Pucang	5	119	21.528,340
9	Candisari	4	116	17.968,612
10	Madusari	-	-	-
11	Payaman	10	213	41.338,349
12	Kalijoso	7	174	20.658,098
13	Ngadirojo	10	244	21.277,030
14	Madyocondro	10	252	29.979,574
15	Ngadean	5	88	16.556,591
16	Secang	12	224	41.494,432
17	Krincing	13	300	27.459,630
18	Donorojo	-	-	-
19	Karangkajen	-	-	-
20	Purwosari	-	-	-
Jumlah		110	2.491	325.186,195

Sumber Data : PLKB

**BANYAKNYA KK RASKIN YANG MENERIMA BERAS OPK
MENURUT DESA DI KECAMATAN SECANG TAHUN 2001**

Tabel : IV.14

No.	Desa	Jumlah KK	Jumlah Raskin	Jumlah Beras Diterima	Jumlah Uang (Rp)
1	2	3	4	5	6
1	Pancuranmas	-	60	14	14.400.000
2	Jambewangi	-	90	22	21.600.000
3	Candiretno	-	150	36	36.000.000
4	Pirikan	-	100	24	24.000.000
5	Girikulon	-	70	17	16.800.000
6	Donomulyo	-	110	26	26.400.000
7	Sidomulyo	-	95	23	22.800.000
8	Pucang	-	75	18	18.000.000
9	Candisari	-	75	18	18.000.000
10	Madusari	-	95	23	22.800.000
11	Payaman	-	105	25	25.200.000
12	Kalijoso	-	95	23	22.800.000
13	Ngadirojo	-	100	24	24.000.000
14	Madyocondro	-	75	18	18.000.000
15	Ngadean	-	90	22	21.600.000
16	Secang	-	40	10	9.600.000
17	Krincing	-	100	24	24.000.000
18	Donorojo	-	75	18	18.000.000
19	Karangkajen	-	75	18	18.000.000
20	Purwosari	-	80	19	19.200.000
Jumlah		0	1.755	421	421.200.000

**BANYAKNYA SARANA KESEHATAN
MENURUT DESA DI KECAMATAN SECANG TAHUN 2001**

Tabel : IV.15

No.	Desa	Puskes mas	Pustu	Praktek Dokter	Poli klinik	Polin des
1	2	3	4	5	6	
1	Pancuranmas	-	-	-	-	1
2	Jambewangi	-	-	-	-	1
3	Candiretno	-	-	-	-	1
4	Pirikan	-	1	-	-	-
5	Girikulon	-	-	-	-	-
6	Donomulyo	-	1	-	-	1
7	Sidomulyo	-	-	-	-	-
8	Pucang	1	-	2	-	1
9	Candisari	-	-	-	-	-
10	Madusari	-	-	-	-	1
11	Payaman	-	-	1	-	1
12	Kalijoso	-	1	-	-	-
13	Ngadirojo	-	-	-	-	-
14	Madyocondro	-	-	1	-	1
15	Ngadean	-	-	-	-	1
16	Secang	1	-	1	1	1
17	Krincing	-	-	-	-	-
18	Donorojo	-	-	-	-	1
19	Karangkajen	-	1	-	-	1
20	Purwosari	-	-	-	-	1
Jumlah		2	4	5	1	13

**JUMLAH POKOK PAJAK DAN PEMASUKAN
MENURUT DESA DI KECAMATAN SECANG TAHUN 2001**

Tabel : IV.16

No.	Desa	Wajib Pokok Pajak	Pemasukan PBB	Persentase
1	2	3	4	5
1	Pancuranmas	9.237,224	7.267,563	78,68
2	Jambewangi	13.398,342	12.019,860	89,71
3	Candiretno	13.408,146	12.000,896	89,50
4	Pirikan	10.550,637	10.550,637	100,00
5	Girikulon	6.116,905	6.116,905	100,00
6	Donomulyo	5.590,148	5.590,148	100,00
7	Sidomulyo	8.790,050	8.790,050	100,00
8	Pucang	10.816,677	10.816,677	100,00
9	Candisari	14.262,158	14.262,158	100,00
10	Madusari	10.333,704	10.333,704	100,00
11	Payaman	18.793,362	18.477,408	98,32
12	Kalijoso	8.122,275	6.841,866	84,24
13	Ngadirojo	22.956,512	21.568,335	93,95
14	Madyocondro	36.210,585	31.403,091	86,72
15	Ngadean	11.882,812	10.286,731	86,57
16	Secang	93.532,007	86.810,688	92,81
17	Krincing	23.836,446	21.568,082	90,48
18	Donorojo	5.368,735	5.368,735	100,00
19	Karangkajen	4.978,341	4.978,341	100,00
20	Purwosari	5.872,314	5.872,314	100,00
Jumlah		334.057,380	310.924,189	93,075

**PEMASUKAN UANG PAJAK PASAR
DI PASAR SECANG TAHUN 2001**

Tabel : IV.17

BULAN	Target (Rp)	Realisasi (Rp)
1	2	3
1. JANUARI	3.000,583	2.986,241
2. PEBRUARI	3.000,583	2.249,437
3. M A R E T	3.000,583	3.558,842
4. A P R I L	3.000,583	3.049,267
5. M E I	3.000,583	2.938,466
6. J U N I	3.435,166	3.906,405
7. J U L I	3.435,166	3.350,910
8. AGUSTUS	3.435,166	3.894,020
9. SEPTEMBER	3.435,166	3.859,005
10. OKTOBER	3.435,166	3.750,790
11. NOPEMBER	3.435,166	3.527,980
12. DESEMBER	3.435,166	3.923,090
J U M L A H	39.049,077	40.994,453
Tahun 2000	22.981,200	31.800,000
Tahun 1999	22.140,000	30.000,000
Tahun 1998	20.063,000	22.200,000

Sumber Data : Kantor Pasar Secang

**PENDUDUK YANG BERUMUR 5 TAHUN KE ATAS
MENURUT PENDIDIKAN DI KEC. SECANG TAHUN 2001**

Tabel : IV.18

Tingkat Pendidikan	Jumlah
1	2
Tamat Akademi / Perguruan Tinggi	1.454
Tamat SLTA	6.780
Tamat SLTP	8.475
Tamat SD	15.717
Tidak Tamat SD	6.179
Belum Tamat SD	15.721
Tidak Sekolah	6.317

**PENDUDUK YANG BERUMUR 5 TAHUN KE ATAS
MENURUT PENDIDIKAN DI KEC. SECANG TAHUN 2001**

Tabel : IV.19

Mata Pencaharian	Jumlah
1	2
Petani	8.728
Buruh Tani	7.296
Nelayan	-
Pengusaha	527
Buruh Industri	4.297
Buruh Bangunan	4.376
Pedagang	2.341
Angkutan	892
PNS / TNI / Polri	2.487
Pensiunan	687
Lain - lain	22.979

**BANYAKNYA PENDUDUK, KELAHIRAN & RATA - RATA KELAHIRAN
MENURUT DESA DI KECAMATAN SECANG TAHUN 2001**

Tabel : IV.20

No.	Desa	Penduduk		Kelahiran			Rata - rata /1000 jiwa
		Juli	Des	Laki-laki	Perempuan	Total	
1	2	3	4	5	6	7	8
1	Pancuranmas	3.458	3.468	9	12	21	6
2	Jambewangi	5.699	5.699	10	12	22	4
3	Candiretno	4.027	4.042	16	13	29	7
4	Pirikan	3.020	3.034	11	13	24	8
5	Girikulon	1.483	1.492	7	7	14	9
6	Donomulyo	1.520	1.522	6	4	10	7
7	Sidomulyo	2.920	2.950	22	16	38	13
8	Pucang	2.664	2.676	14	14	28	10
9	Candisari	3.053	3.070	11	9	20	7
10	Madusari	3.614	3.633	6	19	25	7
11	Payaman	6.711	6.733	59	16	75	11
12	Kalijoso	2.224	2.230	10	8	18	8
13	Ngadirojo	3.135	3.146	13	11	24	8
14	Madyocondro	4.220	4.235	19	20	39	9
15	Ngadean	2.663	2.677	10	11	21	8
16	Secang	5.664	5.676	22	20	42	7
17	Krincing	4.828	4.844	11	13	24	5
18	Donorojo	1.910	1.919	8	10	18	9
19	Karangkajen	1.565	1.578	12	10	22	14
20	Purwosari	1.670	1.681	10	9	19	11
Jumlah		66.048	66.305	286	247	493	7

**BANYAKNYA PENDUDUK, KEMATIAN & RATA - RATA KEMATIAN
MENURUT DESA DI KECAMATAN SECANG TAHUN 2001**

Tabel : IV.21

No.	Desa	Penduduk		Kelahiran			Rata - rata /1000 jiwa
		Juli	Des	Laki-laki	Perempuan	Total	
1	2	3	4	5	6	7	8
1	Pancuranmas	3.458	3.468	5	8	13	4
2	Jambewangi	5.699	5.699	11	9	20	4
3	Candiretno	4.027	4.042	6	5	11	3
4	Pirikan	3.020	3.034	5	10	15	5
5	Girikulon	1.483	1.492	2	2	4	3
6	Donomulyo	1.520	1.522	5	3	8	5
7	Sidomulyo	2.920	2.950	6	6	12	4
8	Pucang	2.664	2.676	7	7	14	5
9	Candisari	3.053	3.070	4	2	6	2
10	Madusari	3.614	3.633	10	5	15	4
11	Payaman	6.711	6.733	10	6	16	2
12	Kalijoso	2.224	2.230	10	2	12	5
13	Ngadirojo	3.135	3.146	4	2	6	2
14	Madyocondro	4.220	4.235	10	9	19	4
15	Ngadean	2.663	2.677	1	2	3	1
16	Secang	5.664	5.676	16	10	26	5
17	Krincing	4.828	4.844	4	3	7	1
18	Donorojo	1.910	1.919	2	4	6	3
19	Karangkajen	1.565	1.578	5	5	10	6
20	Purwosari	1.670	1.681	4	2	6	4
Jumlah		66.048	66.305	127	102	229	3

**BANYAKNYA TERNAK BESAR DAN KECIL
DIRINCI PER DESA
DI KECAMATAN SECANG TAHUN 2001**

Tabel : V.1

No.	Desa	BANYAKNYA TERNAK			
		Sapi	Kerbau	Kuda	Kambing/ Domba
1	2	3	4	5	6
1	Pancuranmas	8	38	-	96
2	Jambewangi	11	14	-	34
3	Candiretno	31	29	4	137
4	Pirikan	52	35	-	342
5	Girikulon	38	41	-	238
6	Donomulyo	57	46	-	94
7	Sidomulyo	49	87	-	752
8	Pucang	10	19	-	98
9	Candisari	12	41	-	662
10	Madusari	14	27	-	108
11	Payaman	6	33	3	119
12	Kalijoso	9	36	-	109
13	Ngadirojo	18	142	-	184
14	Madyocondro	73	42	-	427
15	Ngadean	14	22	3	248
16	Secang	11	15	1	259
17	Krincing	14	92	-	368
18	Donorojo	13	13	-	211
19	Karangkajen	34	14	-	573
20	Purwosari	94	108	-	482
Jumlah		568	894	11	5.541

Sumber Data : Monografi Desa

**BANYAKNYA UNGGAS
DIRINCI PER DESA
DI KECAMATAN SECANG TAHUN 2001**

Tabel : V.2

No.	Desa	BANYAKNYA TERNAK			
		Ayam Buras	Ayam Ras	Itik	Angsa
1	2	3	4	5	6
1	Pancuranmas	2.464	9.750	238	11
2	Jambewangi	2.876	20.570	148	-
3	Candiretno	3.847	14.800	936	6
4	Pirikan	2.176	17.900	1.472	-
5	Girikulon	748	30.450	148	16
6	Donomulyo	757	-	163	3
7	Sidomulyo	2.094	-	2.054	12
8	Pucang	5.658	-	567	61
9	Candisari	2.074	50.170	548	23
10	Madusari	1.058	-	814	9
11	Payaman	3.357	16.000	224	31
12	Kalijoso	3.158	-	867	24
13	Ngadirojo	1.764	-	136	6
14	Madyocondro	2.109	25.000	1.174	7
15	Ngadean	2.981	-	136	54
16	Secang	3.684	15.000	258	-
17	Krincing	6.946	90.000	1.134	32
18	Donorojo	2.152	-	968	21
19	Karangkajen	2.798	-	294	29
20	Purwosari	1.167	-	189	26
Jumlah		53.868	289.640	12.468	371

Sumber Data : Kantor Kecamatan Secang

**LUAS PANEN DAN PRODUKSI TANAMAN PERTANIAN.
DIRINCI PER BULAN
DI KECAMATAN SECANG TAHUN 2001**

Tabel : V.3

BULAN	Padi		Jagung	
	Luas Panen (Ha)	Produksi (Ton)	Luas Panen (Ha)	Produksi (Ton)
1	2	3	4	4
1. JANUARI	421,00	21.593,09	-	-
2. PEBRUARI	543,00	280,84	-	-
3. M A R E T	61.797,00	32.010,00	-	-
4. A P R I L	69.819,00	3.560,77	-	-
5. M E I	747,00	3.932,27	-	-
6. J U N I	523,00	2.965,41	-	-
7. J U L I	292,00	1.518,40	-	-
8. AGUSTUS	1.455,00	749,33	-	-
9. SEPTEMBER	143,00	745,05	13,50	52,65
10. OKTOBER	2.763,00	1.409,10	9,00	49,90
11. NOPEMBER	738,00	3.918,78	3,90	157,21
12. DESEMBER	332,00	1.762,92	49,60	193,44
J U M L A H	139.573,00	74.445,95	76,00	453,20

**LUAS PANEN DAN PRODUKSI TANAMAN PERTANIAN
DIRINCI PER BULAN
DI KECAMATAN SECANG TAHUN 2001**

Tabel : V.3 Lanjutan

BULAN	Ketela Pohon		Ketela Rambat	
	Luas Panen (Ha)	Produksi (Ton)	Luas Panen (Ha)	Produksi (Ton)
1	2	3	4	4
1. JANUARI	-	-	-	-
2. PEBRUARI	-	-	-	-
3. M A R E T	-	-	-	-
4. A P R I L	-	-	-	-
5. M E I	-	-	-	-
6. J U N I	-	-	-	-
7. J U L I	65,00	1.365,00	-	-
8. A G U S T U S	-	-	-	-
9. S E P T E M B E R	-	-	-	-
10. O K T O B E R	15,80	317,58	-	-
11. N O P E M B E R	14,90	298,00	-	-
12. D E S E M B E R	-	-	-	-
J U M L A H	95,70	1.980,58	0,00	0,00

**LUAS PANEN DAN PRODUKSI TANAMAN PERTANIAN
DIRINCI PER BULAN
DI KECAMATAN SECANG TAHUN 2001**

Tabel : V.3 Lanjutan

BULAN	KACANG TANAH		KEDELAI	
	Luas Panen (Ha)	Produksi (Ton)	Luas Panen (Ha)	Produksi (Ton)
1	2	3	4	4
1. JANUARI	-	-	-	-
2. PEBRUARI	-	-	-	-
3. M A R E T	-	-	-	-
4. A P R I L	-	-	-	-
5. M E I	-	-	-	-
6. J U N I	-	-	-	-
7. J U L I	-	-	-	-
8. A G U S T U S	-	-	-	-
9. S E P T E M B E R	49,50	108,90	-	-
10. O K T O B E R	13,80	49,68	-	-
11. N O P E M B E R	16,50	498,30	-	-
12. D E S E M B E R	29,80	107,28	-	-
J U M L A H	109,60	764,16	0,00	0,00

**BANYAKNYA SARANA ANGKUTAN DARAT
DAN JENIS KENDARAAN BERMOTOR DIRINCI PER DESA
DI KECAMATAN SECANG KEADAN AKHIR TAHUN 2001**

Tabel : VI.1

No.	Desa	JENIS KENDARAAN BERMOTOR					
		Mobil Dinas	Mobil Pribadi	Colt/ Oplet	Bus	Truk	Sepeda Motor
1	2	3	4	5	6	7	8
1	Pancuranmas	-	16	9	-	4	58
2	Jambewangi	-	27	11	-	5	129
3	Candiretno	-	9	12	-	1	53
4	Pirikan	-	6	11	-	3	34
5	Girikulon	-	7	4	-	5	37
6	Donomulyo	-	1	3	-	-	106
7	Sidomulyo	-	8	7	-	2	183
8	Pucang	1	67	6	-	4	117
9	Candisari	-	13	12	-	2	72
10	Madusari	-	17	8	-	9	217
11	Payaman	-	58	51	-	7	72
12	Kalijoso	-	11	7	-	6	136
13	Ngadirojo	-	31	2	-	1	101
14	Madyocondro	-	8	3	-	1	43
15	Ngadean	-	7	2	-	3	82
16	Secang	9	49	18	-	16	181
17	Krincing	-	9	34	-	8	23
18	Donorojo	-	7	3	-	3	21
19	Karangkajen	-	6	8	-	3	33
20	Purwosari	-	4	2	-	-	39
Jumlah		10	361	213	0	83	1.737

Sumber Data : Monografi Desa

**BANYAKNYA PESAWAT RADIO, TV DAN TELEPON
DIRINCI MENURUT DESA
DI KECAMATAN SECANG KEADAN AKHIR TAHUN 2001**

Tabel : VI.2

No.	Desa	Radio	TV	Telepon
1	2	3	4	
1	Pancuranmas	248	213	18
2	Jambewangi	131	471	42
3	Candiretno	172	422	-
4	Pirikan	128	142	-
5	Girikulon	292	147	-
6	Donomulyo	297	151	-
7	Sidomulyo	128	198	-
8	Pucang	256	171	29
9	Candisari	172	247	6
10	Madusari	246	162	19
11	Payaman	221	906	37
12	Kalijoso	153	198	10
13	Ngadirojo	321	312	16
14	Madyocondro	257	594	10
15	Ngadean	142	114	6
16	Secang	293	704	202
17	Krincing	118	488	44
18	Donorojo	297	204	-
19	Karangkajen	238	193	-
20	Purwosari	247	147	-
Jumlah		4.357	6.184	439

Sumber Data : Monografi Desa

**PANJANG JALAN PROPINSI, KABUPATEN, DESA,
DIRINCI MENURUT DESA
DI KECAMATAN SECANG KEADAN AKHIR TAHUN 2001**

Tabel : VI.3

No.	Desa	KRITERIA		
		Jalan Propinsi	Jalan Kabupaten	Jalan Desa
1	2	3	4	5
1	Pancuranmas	-	1,60	6,00
2	Jambewangi	0,50	-	6,00
3	Candiretno	-	2,00	7,00
4	Pirikan	-	3,00	6,00
5	Girikulon	-	2,50	4,00
6	Donomulyo	-	-	7,40
7	Sidomulyo	-	-	13,00
8	Pucang	-	3,00	7,00
9	Candisari	-	2,00	5,00
10	Madusari	0,80	-	5,00
11	Payaman	1,00	1,50	10,50
12	Kalijoso	-	5,00	4,00
13	Ngadirojo	2,00	0,60	6,00
14	Madyocondro	-	0,50	13,00
15	Ngadean	-	2,00	5,00
16	Secang	1,00	1,00	11,00
17	Krincing	2,00	1,50	6,00
18	Donorojo	-	-	4,00
19	Karangkajen	-	-	13,00
20	Purwosari	-	-	4,00
Jumlah		7,30	26,20	142,90

Sumber Data : Monografi Desa