

Katalog: 1102001.5106020

Kecamatan

BANGLI DALAM ANGKA 2017

<http://banglikab.bps.go.id>



**BADAN PUSAT STATISTIK
KABUPATEN BANGLI**



Kecamatan

BANGLI DALAM ANGKA 2017

<https://banglikab.bps.go.id>



KECAMATAN BANGLI DALAM ANGKA 2017

ISSN : 2407-0211
No. Publikasi : 51060.1706
Katalog : 1102001.5106020

Ukuran Buku : 14,8 cm x 21 cm
Jumlah Halaman : xviii + 124 halaman

Naskah :
Badan Pusat Statistik Kabupaten Bangli

Gambar Kover oleh:
Badan Pusat Statistik Kabupaten Bangli

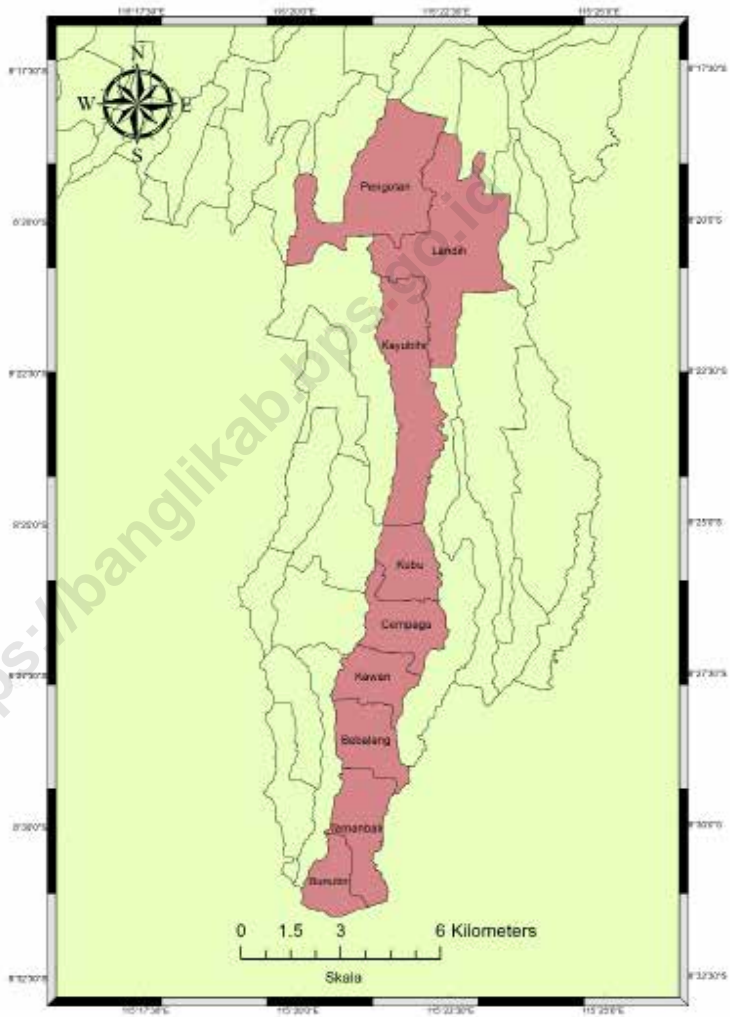
Ilustrasi Kover:
Hutan Bambu Desa Penglipuran

Diterbitkan oleh:
© BPS Kabupaten Bangli

Dicetak oleh:
UD Arysta Jaya

Dilarang mengumumkan, mendistribusikan, mengomunikasikan, dan/atau menggandakan sebagian atau seluruh isi buku ini untuk tujuan komersial tanpa izin tertulis dari Badan Pusat Statistik

Peta Wilayah Kecamatan Bangli



KEPALA BPS KABUPATEN BANGLI



Ir. I MADE ANTARA YASA, M.Agb.



KATA PENGANTAR

Publikasi “Kecamatan Bangli Dalam Angka 2017” merupakan kelanjutan dari publikasi tahun sebelumnya. Data yang disajikan dalam publikasi ini tidaklah jauh berbeda dari tahun sebelumnya, yakni menyajikan berbagai macam data yang dapat memberikan gambaran keadaan geografi dan karakteristik sosial ekonomi penduduk di Kecamatan Bangli.

Kami mengucapkan terima kasih kepada semua pihak baik dari instansi pemerintahan/aparat desa maupun dari pihak swasta yang telah membantu dalam penyusunan publikasi ini. Kami sangat mengharapkan kerjasama dan partisipasi di tahun-tahun mendatang demi kesempurnaan publikasi ini.

Meskipun publikasi ini telah dipersiapkan dengan sebaik-baiknya, kami sadari masih banyak terdapat kekurangan. Kami sangat mengharapkan saran dan kritik yang membangun dari para konsumen data untuk perbaikan penerbitan di tahun-tahun mendatang.

Bangli, September 2017
Kepala BPS Kabupaten Bangli

Ir. I MADE ANTARA YASA, M. Agb.

DAFTAR ISI

	Halaman
PETA WILAYAH KECAMATAN KINTAMANI	iii
KEPALA BPS KABUPATEN BANGLI	v
KATA PENGANTAR	vii
DAFTAR ISI	ix
DAFTAR TABEL	x
DAFTAR GAMBAR	
PENJELASAN UMUM	xvi
I GEOGRAFIS DAN IKLIM	1
II PEMERINTAHAN	11
III KEPENDUDUKAN DAN KETENAGAKERJAAN	23
IV SOSIAL	37
V PERTANIAN	65
VI INDUSTRI, PERTAMBANGAN, ENERGI, DAN KONSTRUKSI	85
VII HOTEL, PARIWISATA, TRANSPORTASI DAN KOMUNIKASI	105
VIII KEUANGAN DAN HARGA	115

DAFTAR TABEL

Tabel	Uraian	Halaman
1.1	Letak, Status, Ketinggian, dan Klasifikasi Desa di Kecamatan Bangli, 2016	7
1.2	Luas Wilayah Menurut Penggunaan Lahan di Kecamatan Bangli, 2016	8
1.3	Luas Lahan Sawah (Ha) Menurut Jenis Pengairan di Kecamatan Bangli, 2016	9
2.1	Banyaknya Desa Adat, Banjar Dinas, dan Aparat Desa Menurut Desa/Kelurahan di Kecamatan Bangli, 2016	17
2.2	Banyaknya Aparat Pemerintahan Desa Menurut Desa/ Kelurahan di Kecamatan Bangli, 2016	18
2.3	Jarak Desa ke Ibu Kota Kecamatan Bangli (Km), 2016	19
2.4	Banyaknya Pos Keamanan dan Jumlah Personil Menurut Desa/Kelurahan di Kecamatan Bangli, 2016	20
2.5	Jumlah Hansip, Hansip yang Ditatar, Pembinaan Hansip, dan Bantuan Pakaian Menurut Desa/ Kelurahan di Kecamatan Bangli, 2016	21
3.1	Jumlah Penduduk Laki-laki (dalam ribuan) di Kecamatan Bangli, 2012 - 2016	29

3.2	Jumlah Penduduk Perempuan (dalam ribuan) di Kecamatan Bangli, 2012 - 2016	30
3.3	Jumlah Penduduk (dalam ribuan) di Kecamatan Bangli, 2012 - 2016	31
3.4	Jumlah Penduduk (dalam ribuan) Menurut Jenis Kelamin dan Rasio Jenis Kelamin Menurut Desa/ Kelurahan di Kecamatan Bangli, 2016	32
3.5	Jumlah Kepala Keluarga dan Rata-Rata Anggota Keluarga Menurut Desa/Kelurahan di Kecamatan Bangli, 2016	33
3.6	Banyaknya Bangunan Menurut Penggunaannya Menurut Desa/Kelurahan di Kecamatan Bangli, 2016	34
3.7	Persentase Keluarga Menurut Jenis Penerangan yang Digunakan dan Desa / Kelurahan di Kecamatan Bangli, 2016	35
3.8	Persentase Keluarga Menurut Jenis Penggunaan Kakus/ Jamban dan Desa/ Kelurahan di Kecamatan Bangli, 2016	36
4.1.1	Banyaknya Sekolah Menurut Jenjang Pendidikan Menurut Desa/Kelurahan di Kecamatan Bangli, 2016	45
4.1.2	Banyaknya Guru Menurut Jenjang Pendidikan Tempat Mengajar Menurut Desa/Kelurahan di Kecamatan Bangli, 2016/2017	46

4.1.3	Banyaknya Murid Menurut Jenjang Pendidikan Menurut Desa/Kelurahan di Kecamatan Bangli, 2016/2017	47
4.1.4	Rasio Murid dan Guru Menurut Jenjang Pendidikan Menurut Desa/Kelurahan di Kecamatan Bangli, 2016/2017	50
4.1.5	Banyaknya Organisasi Sosial Desa/ Kelurahan Menurut Jenis dan Desa di Kecamatan Bangli, 2016	51
4.1.6	Banyaknya Organisasi Kesenian Menurut Jenis dan Desa/Kelurahan di Kecamatan Bangli, 2016	52
4.1.7	Banyaknya Fasilitas Olahraga Menurut Jenis dan Desa/Kelurahan di Kecamatan Bangli, 2016	53
4.1.8	Banyaknya Penduduk yang Berlangganan Majalah dan Surat Kabar Menurut Jenis dan Desa/ Kelurahan di Kecamatan Bangli, 2016	54
4.1.9	Jumlah Gugus Depan, Sumber Didik, dan Sasaran Didik dalam Kepramukaan Menurut Desa / Kelurahan di Kecamatan Bangli, 2015	55
4.2.1	Banyaknya Fasilitas Kesehatan Menurut Jenis dan Desa/Kelurahan di Kecamatan Bangli, 2016	56
4.2.2	Banyaknya Tenaga Kesehatan Menurut Keahliannya dan Desa/Kelurahan di Kecamatan Bangli, 2016	57
4.2.3	Banyaknya Aseptor KB Menurut Alat Kontrasepsi yang Digunakan dan Desa/Kelurahan di Kecamatan Bangli, 2016	58

4.2.4	Banyaknya Keluarga yang Menggunakan Air Minum Dirinci Menurut Sumber Air Minum di Kecamatan Bangli, 2016	59
4.2.5	Jumlah Panti Asuhan dan Penderita Cacat Menurut Jenis Cacat di Kecamatan Bangli, 2016	60
4.3.1	Banyaknya Tempat Ibadah Menurut Desa/ Kelurahan di Kecamatan Bangli, 2016	61
4.3.2	Banyaknya Pemuka Agama/ Aliran Kepercayaan Terhadap Tuhan Yang Maha Esa Menurut Desa/ Kelurahan di Kecamatan Bangli, 2016	62
4.3.3	Banyaknya Pura Menurut Jenisnya Menurut Desa/Kelurahan di Kecamatan Bangli, 2016	63
5.1	Jumlah Pohon dan Produksi Tanaman Buah-Buahan Menurut Desa/Kelurahan di Kecamatan Bangli, 2016	71
5.2	Luas Tanam dan Produksi Perkebunan Rakyat Menurut Desa/Kelurahan di Kecamatan Bangli, 2015	77
5.3	Banyaknya Ternak Menurut Jenis dan Desa/ Kelurahan di Kecamatan Bangli, 2016	79
5.4	Banyaknya Unggas Menurut Jenis dan Desa di Kecamatan Bangli, 2016	81

5.5	Jumlah Subak dan Luas Areal Baku Subak Menurut Jenis Irigasi di Kecamatan Bangli, 2016	83
6.1.1	Banyaknya Perusahaan Industri Menurut Kelompok Industri dan Desa/Kelurahan di Kecamatan Bangli, 2016	91
6.1.2	Banyaknya Tenaga Kerja Perusahaan Industri Menurut Kelompok Industri dan Desa/Kelurahan di Kecamatan Bangli, 2016	92
6.1.3	Banyaknya Industri Kecil Menurut Jenis Industri dan Desa/Kelurahan di Kecamatan Bangli, 2016	93
6.1.4	Banyaknya Industri Kerajinan Rumah Tangga Menurut Jenis Industri dan Desa/Kelurahan di Kecamatan Bangli, 2016	95
6.1.5	Banyaknya Usaha Jasa Perorangan/Rumah Tangga Menurut Desa/Kelurahan di Kecamatan Bangli, 2016	97
6.1.6	Jumlah Sarana Perekonomian Menurut Jenis dan Desa/Kelurahan di Kecamatan Bangli, 2016	101
6.1.7	Jumlah Restoran / Rumah Makan, Warung, dan Art Shop Menurut Desa/Kelurahan di Kecamatan Bangli, 2016	102
6.2.1	Banyaknya Koperasi dan Jumlah Anggota Menurut Jenis dan Desa/Kelurahan di Kecamatan Bangli, 2016	103
6.3	Jumlah Sarana Bank dan Lembaga Keuangan Lainnya Menurut Desa/Kelurahan di Kecamatan Bangli, 2016	104

7.1	Panjang Jalan Menurut Jenis Permukaan Jalan dan Jembatan Menurut Desa/Kelurahan di Kecamatan Bangli, 2016	111
7.2	Banyaknya Kendaraan Bermotor Menurut Jenis dan Desa/Kelurahan di Kecamatan Bangli, 2016	112
7.3	Banyaknya Kendaraan Tidak Bermotor Menurut Jenis dan Desa/Kelurahan di Kecamatan Bangli, 2016	113
7.4	Banyaknya Sarana Komunikasi Menurut Jenis dan Desa/Kelurahan di Kecamatan Bangli, 2016	114
8.1	Anggaran dan Realisasi Pendapatan (Rupiah) Pelaksanaan APBDesa Menurut Desa di Kecamatan Bangli, 2016	121
8.2	Anggaran/Realisasi Belanja (Rupiah) Pelaksanaan APBDesa Menurut Desa di Kecamatan Bangli, 2016	122
8.3	Anggaran dan Realisasi Pembiayaan (Rupiah) Pelaksanaan APBDesa Menurut Desa di Kecamatan Bangli, 2016	123

DAFTAR GAMBAR

1	Persentase Desa Menurut Ketinggian dari Permukaan Laut (m) di Kecamatan Bangli, 2016	5
2	Jumlah Desa Adat, Banjar Dinas, dan Aparat Desa di Kecamatan Bangli, 2016	15
3	Jumlah Penduduk di Kecamatan Bangli, 2012-2016	27
4	Banyaknya Sekolah Menurut Jenjang Pendidikan di Kecamatan Bangli, 2016	43
5	Persentase Unggas Menurut Jenis di Kecamatan Bangli, 2016	69
6	Jumlah Industri Kerajinan Rumah Tangga di Kecamatan Bangli, 2012-2016	89
7	Jumlah Sepeda Motor di Kecamatan Bangli, 2012-2016	109
8	Persentase Besaran Realisasi Belanja Pelaksanaan APBDesa Pemerintah Desa Landih, 2016	119

PENJELASAN UMUM

Tanda-tanda, satuan-satuan, dan lain-lainnya yang digunakan dalam publikasi ini adalah sebagai berikut:

1. Tanda-tanda:

Tidak ada atau nol	-
Data tidak tersedia	NA
Data sesuai dengan klasifikasi	v

2. Satuan:

1 Ton	10 Kwintal
1 Ton	1000 kilogram
1 Kilometer	1000 Meter
1 Meter	1000 Milimeter
1 Km ²	100 Hektar
1 kWh	1000 Watt jam
1 m ³	1000 Liter
1 Liter	1000 cc

3. Singkatan:

Babinsa	Bintara Pembina Desa
Bimas	Bimbingan Masyarakat
Hansip	Pertahanan Sipil
IUD	Alat kontrasepsi dalam rahim
KB	Keluarga Berencana
KUD	Koperasi Unit Desa
Linmas	Perlindungan Masyarakat
PAM	Perusahaan Air Minum

3. **Singkatan:**

Posyandu	Pos Pelayanan Terpadu
PKK	Pembinaan Kesejahteraan Keluarga
PMD	Pemberdayaan Masyarakat Desa
PPLKB	Petugas Penyuluh Lapangan KB
PT	Perguruan Tinggi
PU	Dinas Pekerjaan Umum
Puskesmas	Pusat Kesehatan Masyarakat
SD	Sekolah Dasar
SMP	Sekolah Menengah Pertama
SMU/K	Sekolah Menengah Umum/Kejuruan
TK	Taman Kanak-Kanak
UPTD	Unit Pelaksana Teknis Daerah

BAB

1

Kecamatan Bangli Dalam Angka

**GEOGRAFIS
DAN IKLIM**

PENJELASAN TEKNIS

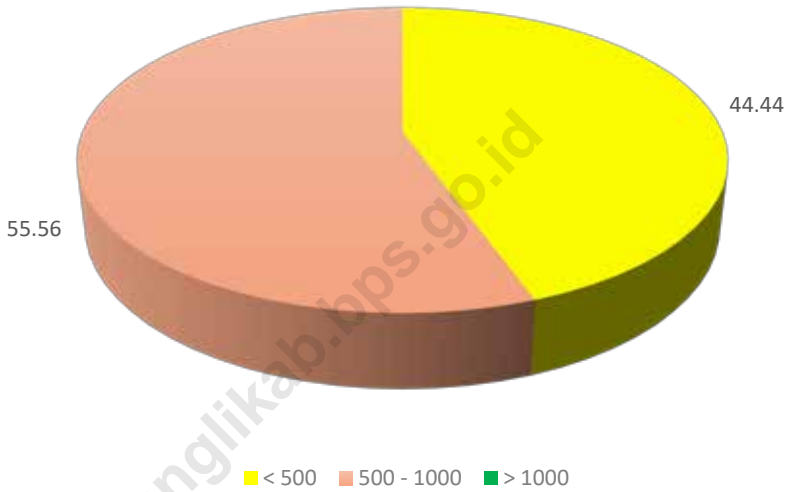
- 1 Berdasarkan posisi geografis, Kecamatan Bangli memiliki batas- batas, yaitu sebelah utara - Kecamatan Kintamani; timur - Kecamatan Kintamani, Kecamatan Tembuku, dan Kabupaten Klungkung; barat - Kecamatan Susut, dan selatan - Kabupaten Gianyar dan Kabupaten Klungkung
- 2 Kecamatan Kintamani terdiri dari 48 desa yang tersebar dari Kintamani bagian barat sampai timur. Jumlah desa di Kecamatan Kintamani adalah yang terbesar di Kabupaten Bangli
- 3 **Desa tepi laut/pantai** adalah desa yang sebagian atau seluruh wilayahnya bersinggungan langsung dengan laut, baik berupa pantai maupun tebing karang
- 4 **Desa bukan tepi laut/pantai** adalah desa yang wilayahnya tidak bersinggungan langsung dengan laut, baik berupa pantai maupun tebing karang
- 5 **Klasifikasi desa**, menurut perkembangannya desa dapat dibedakan menjadi desa swadaya (desa yang masih terikat dengan tradisi), swakarya (desa yang setingkat lebih maju dari desa swadaya), dan (swasembada (desa maju atau berkembang

ULASAN

Kabupaten Bangli terletak diantara $115^{\circ} 13' 48''$ sampai $115^{\circ} 27' 24''$ Bujur Timur dan $8^{\circ} 8' 30''$ sampai $8^{\circ} 31' 87''$ Lintang Selatan. Posisinya berada di tengah-tengah Pulau Bali, sehingga merupakan satu-satunya Kabupaten yang tidak memiliki pantai / laut.

Kecamatan Bangli merupakan salah satu kecamatan yang terdapat di Kabupaten Bangli yang mempunyai luas wilayah sebesar $56,26 \text{ km}^2$. Sedangkan luas wilayah Kecamatan Bangli menurut jenis penggunaan tanah, paling luas digunakan untuk tegal/huma dan perkebunan, yang masing-masing luasnya $25,52 \text{ km}^2$ dan $12,70 \text{ km}^2$.

Gambar 1
Persentase Desa Menurut Ketinggian dari Permukaan Laut (m) di
Kecamatan Bangli, 2016



Sumber : PMD Kecamatan Bangli

Tabel 1.1 Letak, Status, Ketinggian, dan Klasifikasi Desa di Kecamatan Bangli, 2016

Desa / Kelurahan	Letak Desa		Status Desa		Ketinggian dari Permukaan Laut (m)			Klasifikasi Desa		
	Pantai	Non Pantai	Kota	Pede- saan	< 500	500 - 1000	> 1000	Swa daya	Swa karya	Swase mbada
(1)	(2)	(3)	(4)	(5)	(6)	(7)	(8)	(9)	(10)	(11)
001 Bunutin	-	v	-	v	v	-	-	v	-	-
002 Tamanbali	-	v	-	v	v	-	-	v	-	-
003 Bebalang	-	v	v	-	v	-	-	v	-	-
004 Kawan	-	v	v	-	v	-	-	-	v	-
005 Cempaga	-	v	v	-	-	v	-	-	v	-
006 Kubu	-	v	v	-	-	v	-	v	-	-
007 Kayubihi	-	v	-	v	-	v	-	v	-	-
008 Pengotan	-	v	-	v	-	v	-	v	-	-
009 Landih	-	v	-	v	-	v	-	v	-	-
Jumlah										
2016	-	9	4	5	4	5	-	7	2	-
2015	-	9	4	5	4	5	-	7	2	-
2014	-	9	4	5	4	5	-	7	2	-
2013	-	9	4	5	4	5	-	7	2	-
2012	-	9	4	5	4	5	-	7	2	-

Sumber : PIMD Kecamatan Bangli

Tabel 1.2 Luas Wilayah Menurut Penggunaan Lahan di Kecamatan Bangli, 2016

Desa / Kelurahan	Luas (Km ²)	Penggunaan Tanah (Km ²)						
		Sawah	Perke- bunan	Tegal/ Huma	Peka- rangan	Kuburan	Lainnya	
(1)	(2)	(3)	(4)	(5)	(6)	(7)	(8)	
001 Bunutin	4,74	1,69	1,32	1,10	0,5	0,01	0,12	
002 Tamanbali	6,57	1,7	2,4	1,07	1,11	0,03	0,26	
003 Bebalang	3,79	1,52	0,86	0,05	0,58	0,05	0,73	
004 Kawan	5,26	1,13	0,68	0,36	2,00	0,01	1,08	
005 Cempaga	5,89	1,15	1,25	2,29	0,8	0,04	0,37	
006 Kubu	4,42	-	1,40	2,16	0,45	0,02	0,39	
007 Kayubihi	9,46	-	0,51	7,91	0,81	0,02	0,21	
008 Pengotan	9,80	-	1,27	8,10	0,16	0,02	0,25	
009 Landih	6,33	-	3,83	1,17	0,38	0,03	0,39	
Jumlah	2016	56,26	7,19	13,52	4,21	6,79	0,23	3,80
	2015	56,26	7,19	12,70	25,52	7,02	0,19	3,56
	2014	56,26	7,27	12,70	25,52	7,02	0,19	3,56
	2013	56,26	7,27	18,45	20,05	7,41	0,18	2,90
	2012	56,26	7,27	18,45	20,05	7,41	0,18	2,90

Sumber : UPTD Pertanian Kecamatan Bangli

Tabel 1.3 Luas Lahan Sawah (Ha) Menurut Jenis Pengairan di Kecamatan Bangli, 2016

Desa / Kelurahan	Luas Lahan Sawah					Jumlah	
	Pengairan Teknis	Pengairan Setengah Teknis	Pengairan Sederhana	Pengairan Non PU	Pengairan Pasang Surut		
(1)	(2)	(3)	(4)	(5)	(6)	(7)	
001 Bunutin	-	1,69	-	-	-	1,69	
002 Tamanbali	-	1,05	0,65	-	-	1,70	
003 Bebalang	-	1,52	-	-	-	1,52	
004 Kawan	-	1,33	-	-	-	1,13	
005 Cempaga	-	0,85	0,30	-	-	1,15	
006 Kubu	-	-	-	-	-	-	
007 Kayubihi	-	-	-	-	-	-	
008 Pengotan	-	-	-	-	-	-	
009 Landih	-	-	-	-	-	-	
Jumlah	2016	-	6,24	0,95	-	-	7,19
	2015	-	6,32	0,95	-	-	7,27
	2014	-	6,32	0,95	-	-	7,27
	2013	-	6,32	0,96	-	-	7,28
	2012	-	6,32	0,96	-	-	7,28

Sumber : UPTD Pertanian Kecamatan Bangli

BAB

2

Kecamatan Bangli Dalam Angka

PEMERINTAHAN

PENJELASAN TEKNIS

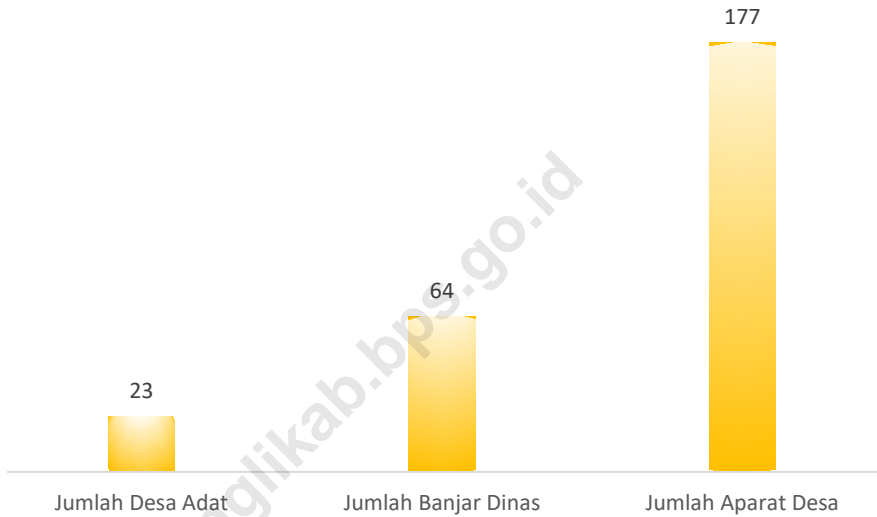
1. **Desa Adat** menurut Undang-Undang Desa Nomor 6 Tahun 2014 adalah pengakuan masyarakat hukum adat sebagai subjek hukum dalam sistem pemerintahan, yaitu menetapkan unit sosial masyarakat hukum adat seperti nagari, huta, kampung, mukim dan lain-lain sebagai badan hukum publik.
2. **Banjar** menurut Kamus Besar Bahasa Indonesia adalah bagian desa setingkat dng rukun warga atau dukuh yg dikepalai oleh seorang kelian.
3. **Kaur** merupakan singkatan dari kepala urusan yang merupakan para pembantu kepala desa/lurah. Posisi Kaur ini merupakan adaptasi modern dari jabatan-jabatan masa lalu, seperti ulu-ulu, modin, atau bekel.
4. **Hansip** atau pertahanan sipil merupakan salah satu satuan pertahanan dan keamanan yang dibentuk oleh pemerintah di Indonesia. Hansip berada di bawah Departemen Dalam Negeri untuk kepentingan keamanan.

ULASAN

Untuk menjalankan suatu roda pemerintahan terdapat tiga unsur yang harus dipenuhi yaitu unsur politik, ekonomi dan birokrasi. Ketiga unsur tersebut harus saling mendukung satu sama lainnya. Unsur politik dan birokrasi masing-masing dapat diwakili oleh lembaga-lembaga yang berperan dalam mengambil suatu keputusan dalam pemerintahan tersebut. Dalam hal ini unsur tersebut dapat diwakili oleh sisi administratif dan personil atau aparat yang ada didalamnya. Sedangkan dari sisi ekonomi dapat dilihat dari anggaran yang dikelola dan juga lembaga-lembaga ekonomi yang ada.

Secara administratif pada tahun 2016 Kecamatan Bangli terbagi menjadi 9 (Sembilan) desa/kelurahan, 23 desa adat (Pekraman), 64 banjar dinas, dan mempunyai 181 aparat desa. Untuk level kecamatan, kondisi ini masih sama seperti tahun 2015. Perubahan tetap terjadi pada level desa/ kelurahan, yaitu pada jumlah aparat desa dibanding tahun 2015.

Gambar 2
Jumlah Desa Adat, Banjar Dinas, dan Aparat Desa di Kecamatan Bangli, 2016



Sumber : Kepala Desa/Lurah se-Kecamatan Bangli

Tabel 2.1 Banyaknya Desa Adat, Banjar Dinas, dan Aparat Desa Menurut Desa/ Kelurahan di Kecamatan Bangli, 2016

Desa / Kelurahan	Desa Adat	Banjar Dinas	Aparat Desa
(1)	(2)	(3)	(4)
001 Bunutin	2	5	13
002 Tamanbali	5	10	27
003 Bebalang	1	6	21
004 Kawan	2	10	20
005 Cempaga	2	8	32
006 Kubu	2	3	17
007 Kayubihi	3	9	18
008 Pengotan	1	8	16
009 Landih	5	5	14
Jumlah			
2016	23	64	177
2015	23	64	181
2014	23	64	183
2013	23	64	183
2012	23	64	164

Sumber : Kepala Desa/Lurah se-Kecamatan Bangli

Tabel 2.2 Banyaknya Aparat Pemerintahan Desa Menurut Desa/ Kelurahan di Kecamatan Bangli, 2016

Desa / Kelurahan	Kepala Desa/ Lurah	Kepala Dusun/ Banjar	Sekretaris Desa	Kaur Peme- rintahan	Kaur Pem- bangunan	Admi- nistrasi lainnya	
(1)	(2)	(3)	(4)	(5)	(6)	(7)	
001 Bunutin	1	5	1	1	1	3	
002 Tamanbali	1	10	1	1	1	4	
003 Bebalang	1	6	1	1	1	8	
004 Kawan	1	10	1	1	1	7	
005 Cempaga	1	8	1	1	1	18	
006 Kubu	1	3	1	1	1	16	
007 Kayubihi	1	9	1	1	1	15	
008 Pengotan	1	8	1	1	1	5	
009 Landih	1	5	1	1	1	5	
Jumlah	2015	9	64	9	9	9	74
	2014	9	64	9	9	9	74
	2013	9	64	9	9	9	75
	2012	9	64	9	9	9	67
	2011	9	64	9	9	9	67

Sumber : Kepala Desa/Lurah se-Kecamatan Bangli

Tabel 2.3 Jarak Desa ke Ibu Kota Kecamatan Bangli (Km), 2016

Desa / Kelurahan	Jarak Desa ke Ibu Kota Kecamatan (Km)								
	< 1	1-2	3-4	5-6	7-8	9-10	10-15	>15	
(1)	(2)	(3)	(4)	(5)	(6)	(7)	(8)	(9)	
001 Bunutin	-	-	-	v	-	-	-	-	
002 Tamanbali	-	-	-	v	-	-	-	-	
003 Bebalang	v	-	-	-	-	-	-	-	
004 Kawan	v	-	-	-	-	-	-	-	
005 Cempaga	-	v	-	-	-	-	-	-	
006 Kubu	-	-	v	-	-	-	-	-	
007 Kayubihi	-	-	-	-	v	-	-	-	
008 Pengotan	-	-	-	-	-	-	-	v	
009 Landih	-	-	-	-	-	-	-	v	
Jumlah	2016	2	1	1	2	1	0	0	2
	2015	2	1	1	2	1	0	0	2
	2014	2	1	1	2	1	0	0	2
	2013	2	1	1	2	1	0	0	2
	2012	2	1	1	2	1	0	0	2

Sumber : Kepala Desa/Lurah se-Kecamatan Bangli

Tabel 2.4 Banyaknya Pos Keamanan dan Jumlah Personil Menurut Desa/Kelurahan di Kecamatan Bangli, 2016

Desa / Kelurahan	Jumlah Pos Keamanan dan Jumlah Personil				
	Hansip / Linmas		Bimas / Babinsa		
	Pos	Personil	Pos	Personil	
(1)	(2)	(3)	(4)	(5)	
001 Bunutin	1	31	1	2	
002 Tamanbali	1	31	1	2	
003 Bebalang	1	31	1	2	
004 Kawan	1	31	1	2	
005 Cempaga	1	33	1	2	
006 Kubu	1	47	1	2	
007 Kayubihi	1	31	1	2	
008 Pengotan	1	33	1	2	
009 Landih	1	31	1	2	
Jumlah	2016	9	299	9	18
	2015	9	301	9	18
	2014	9	295	9	18
	2013	9	287	9	18
	2012	9	285	9	18

Sumber : Mawil Hansip Kecamatan Bangli

Tabel 2.5 Jumlah Hansip, Hansip yang Ditatar, Pembinaan Hansip, dan Bantuan Pakaian Menurut Desa/Kelurahan di Kecamatan Bangli, 2016

Desa / Kelurahan	Jumlah Hansip	Hansip Telah Ditatar	Jumlah Pembinaan Hansip	Jumlah Bantuan Pakaian	
(1)	(2)	(3)	(4)	(5)	
001 Bunutin	31	31	1	31	
002 Tamanbali	31	31	1	31	
003 Bebalang	32	32	1	32	
004 Kawan	31	31	1	31	
005 Cempaga	33	33	1	33	
006 Kubu	47	47	1	47	
007 Kayubihi	31	31	1	31	
008 Pengotan	33	33	1	33	
009 Landih	33	33	1	33	
Jumlah	2016	302	302	9	302
	2015	301	301	9	-
	2014	295	295	9	-
	2013	287	287	9	283
	2012	287	287	9	287

Sumber : Kepala Desa/Lurah se-Kecamatan Bangli

BAB

3

Kecamatan Bangli Dalam Angka

**KEPENDUDUKAN
DAN
KETENAGAKERJAAN**

PENJELASAN TEKNIS

1. **Desa Adat** menurut Undang-Undang Desa Nomor 6 Tahun 2014 adalah pengakuan masyarakat hukum adat sebagai subjek hukum dalam sistem pemerintahan, yaitu menetapkan unit sosial masyarakat hukum adat seperti nagari, huta, kampung, mukim dan lain-lain sebagai badan hukum publik.
2. **Banjar** menurut Kamus Besar Bahasa Indonesia adalah bagian desa setingkat dng rukun warga atau dukuh yg dikepalai oleh seorang kelian.
3. **Kaur** merupakan singkatan dari kepala urusan yang merupakan para pembantu kepala desa/lurah. Posisi Kaur ini merupakan adaptasi modern dari jabatan-jabatan masa lalu, seperti ulu-ulu, modin, atau bekel.
4. **Hansip** atau pertahanan sipil merupakan salah satu satuan pertahanan dan keamanan yang dibentuk oleh pemerintah di Indonesia. Hansip berada di bawah Departemen Dalam Negeri untuk kepentingan keamanan.

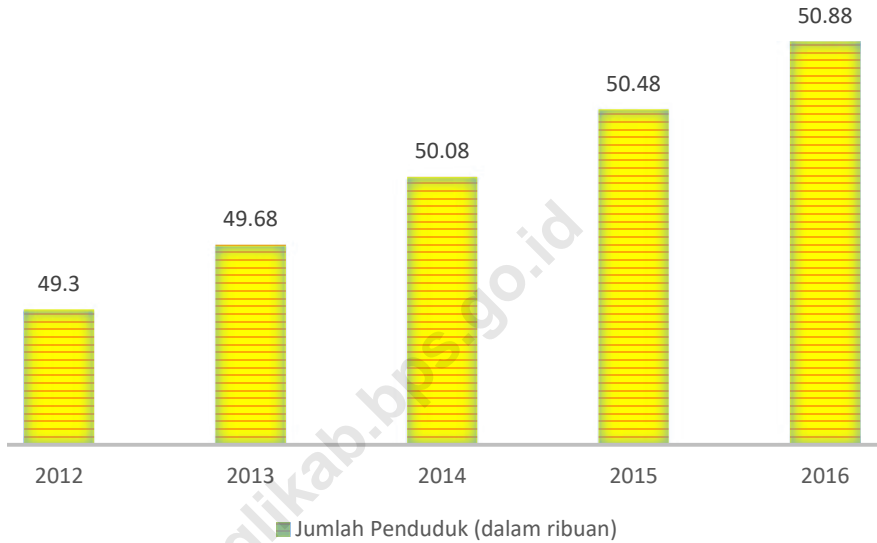
ULASAN

Penduduk yang berkualitas merupakan modal penting bagi proses pembangunan, sementara penambahan penduduk yang tidak terkendali akan menjadi beban bagi pembangunan.

Masalah kependudukan harus mendapat perhatian khusus, karenanya pertumbuhan penduduk harus dikendalikan dan dikelola dengan baik sehingga sumber daya manusia berkualitas dapat tercapai. Program kependudukan yang diluncurkan pemerintah dalam mengelola kesehatan dan kependudukan diharapkan dapat meningkatkan kualitas hidup masyarakat.

Laju pertumbuhan penduduk Kecamatan Bangli sangat kecil, kurang dari satu persen. Penduduk Kecamatan Bangli tahun 2016 sekitar 50,88 ribu jiwa yang tersebar di 9 desa/kelurahan. Dalam 5 tahun terakhir jumlah penduduk Kecamatan Bangli menunjukkan tren meningkat. Rasio jenis kelamin penduduk Kecamatan Bangli tahun 2016 berada di atas angka seratus, tepatnya 101 yang menunjukkan jumlah penduduk laki-laki lebih banyak dari pada penduduk perempuan.

Gambar 3
Jumlah Penduduk di Kecamatan Bangli, 2012-2016



Sumber : Proyeksi Penduduk Kabupaten Bangli, 2010-2020

Tabel 3.1 Jumlah Penduduk Laki-laki (dalam ribuan) di Kecamatan Bangli, 2012 - 2016

Kelompok Umur	2012	2013	2014	2015	2016
(1)	(2)	(3)	(4)	(5)	(6)
0-4	1,95	1,89	1,87	1,83	1,81
5-9	2,00	2,00	1,98	1,95	1,91
10-14	1,98	2,03	2,07	2,09	2,21
15-19	2,09	2,07	2,07	2,07	2,10
20-24	1,56	1,56	1,55	1,53	1,51
25-29	1,76	1,78	1,79	1,81	1,81
30-34	1,82	1,81	1,79	1,77	1,77
35-39	1,96	1,94	1,92	1,90	1,88
40-44	1,98	1,98	1,98	1,99	1,99
45-49	1,90	1,95	2,03	2,06	2,09
50-54	1,56	1,61	1,69	1,77	1,87
55-59	1,22	1,26	1,29	1,34	1,39
60-64	0,94	0,96	0,98	1,03	1,05
65-69	0,77	0,77	0,80	0,85	0,85
70-74	0,63	0,63	0,66	0,66	0,68
75+	0,67	0,72	0,74	0,76	0,74
Jumlah	24,79	24,96	25,21	25,41	25,57

Sumber : Proyeksi Penduduk Kabupaten Bangli, 2010-2020

Tabel 3.2 Jumlah Penduduk Perempuan (dalam ribuan) di Kecamatan Bangli, 2012 - 2016

Kelompok Umur	2012	2013	2014	2015	2016
(1)	(2)	(3)	(4)	(5)	(6)
0 -4	1,84	1,82	1,78	1,76	1,76
5-9	1,94	1,92	1,90	1,89	1,85
10-14	1,84	1,89	1,91	1,93	1,95
15-19	1,87	1,84	1,82	1,82	1,83
20-24	1,53	1,53	1,53	1,51	1,49
25-29	1,73	1,71	1,71	1,73	1,76
30-34	1,82	1,78	1,76	1,74	1,72
35-39	1,99	1,97	1,97	1,95	1,93
40-44	1,97	2,00	2,01	1,98	1,99
45-49	1,90	1,98	2,03	2,06	2,09
50-54	1,54	1,59	1,66	1,73	1,83
55-59	1,27	1,32	1,37	1,42	1,48
60-64	0,97	1,00	1,02	1,07	1,12
65-69	0,84	0,86	0,89	0,92	0,94
70-74	0,67	0,67	0,69	0,69	0,72
75+	0,79	0,84	0,82	0,87	0,85
Jumlah	24,51	24,72	24,87	25,07	25,31

Sumber : Proyeksi Penduduk Kabupaten Bangli, 2010-2020

Tabel 3.3 Jumlah Penduduk (dalam ribuan) di Kecamatan Bangli, 2012 - 2016

Kelompok Umur	2012	2013	2014	2015	2016
(1)	(2)	(3)	(4)	(5)	(6)
0-4	3,79	3,71	3,65	3,59	3,57
5-9	3,94	3,92	3,88	3,84	3,76
10-14	3,82	3,92	3,98	4,02	4,07
15-19	3,96	3,91	3,89	3,89	3,93
20-24	3,09	3,09	3,08	3,04	3,00
25-29	3,49	3,49	3,50	3,54	3,57
30-34	3,64	3,59	3,55	3,51	3,49
35-39	3,95	3,91	3,89	3,85	3,81
40-44	3,95	3,98	3,99	3,97	3,98
45-49	3,80	3,93	4,06	4,12	4,18
50-54	3,10	3,20	3,35	3,5	3,70
55-59	2,49	2,58	2,66	2,76	2,87
60-64	1,91	1,96	2,00	2,10	2,17
65-69	1,61	1,63	1,69	1,77	1,79
70-74	1,30	1,30	1,35	1,35	1,40
75+	1,46	1,56	1,56	1,63	1,59
Jumlah	49,30	49,68	50,08	50,48	50,88

Sumber : Proyeksi Penduduk Kabupaten Bangli, 2010-2020

Tabel 3.4 Jumlah Penduduk (dalam ribuan) Menurut Jenis Kelamin dan Rasio Jenis Kelamin Menurut Desa/Kelurahan di Kecamatan Bangli, 2016

Desa / Kelurahan	Jenis Kelamin			Rasio Jenis Kelamin
	Laki-Laki	Perempuan	Jumlah	
(1)	(2)	(3)	(4)	(5)
0-4	1,81	1,76	3,57	102,84
5-9	1,91	1,85	3,76	103,24
10-14	2,21	1,95	4,07	113,33
15-19	2,10	1,83	3,93	114,75
20-24	1,51	1,49	3,00	101,34
25-29	1,81	1,76	3,57	102,84
30-34	1,77	1,72	3,49	102,91
35-39	1,88	1,93	3,81	97,41
40-44	1,99	1,99	3,98	100,00
45-49	2,09	2,09	4,18	100,00
50-54	1,87	1,83	3,70	102,19
55-59	1,39	1,48	2,87	93,92
60-64	1,05	1,12	2,17	93,75
65-69	0,85	0,94	1,79	90,43
70-74	0,68	0,72	1,40	94,44
75+	0,74	0,85	1,59	87,06
Jumlah	25,57	25,31	50,88	101,03

Sumber : Proyeksi Penduduk Kabupaten Bangli, 2010-2020

Tabel 3.5 Jumlah Kepala Keluarga dan Rata-Rata Anggota Keluarga Menurut Desa/ Kelurahan di Kecamatan Bangli, 2016

Desa / Kelurahan	Jumlah Kepala Keluarga	Rata-rata Jiwa per Kepala Keluarga
(1)	(2)	(3)
001 Bunutin	1 066	3
002 Tamanbali	1 849	3
003 Bebalang	1 635	4
004 Kawan	3 013	4
005 Cempaga	2 479	3
006 Kubu	1 184	3
007 Kayubihi	1 444	4
008 Pengotan	1 015	4
009 Landih	1 091	4
Jumlah	14 776	4
	2016	
	2015	3
	2014	3
	2013	3
	2012	3

Sumber : Kepala Desa/Lurah se-Kecamatan Bangli

Tabel 3.6 Banyaknya Bangunan Menurut Penggunaannya Menurut Desa/ Kelurahan di Kecamatan Bangli, 2016

Desa / Kelurahan	Tempat Tinggal	Bukan Tempat Tinggal	Campuran		
			Toko/ Perdagangan	Industri/ Kerajinan	
(1)	(2)	(3)	(4)	(5)	
001 Bunutin	1 082	61	16	10	
002 Tamanbali	1 886	112	12	17	
003 Bebalang	1 755	164	20	17	
004 Kawan	3 210	283	68	38	
005 Cempaga	2 592	155	54	23	
006 Kubu	1 187	89	25	30	
007 Kayubihi	1 444	101	22	19	
008 Pengotan	1 115	88	9	28	
009 Landih	1 091	75	70	45	
Jumlah	2016	15 362	1 128	296	227
	2015	15 115	1 120	281	227
	2014	14 527	1 074	212	185
	2013	14 342	1 034	204	176
	2012	13 067	987	987	176

Sumber : Kepala Desa/Lurah se-Kecamatan Bangli

Tabel 3.7 Persentase Keluarga Menurut Jenis Penerangan yang Digunakan dan Desa / Kelurahan di Kecamatan Bangli, 2016

Desa / Kelurahan	Jenis Penerangan			
	Listrik	Lampu Minyak Tanah	Lainnya	
(1)	(2)	(3)	(4)	
001 Bunutin	100	-	-	
002 Tamanbali	100	-	-	
003 Bebalang	100	-	-	
004 Kawan	100	-	-	
005 Cempaga	100	-	-	
006 Kubu	100	-	-	
007 Kayubihi	100	-	-	
008 Pengotan	100	-	-	
009 Landih	100	-	-	
Jumlah	2016	100	-	-
	2015	100	-	-
	2014	99,67	0,33	-
	2013	98,73	1,27	-
	2012	99,88	0,12	-

Sumber : Kepala Desa/Lurah se-Kecamatan Bangli

Tabel 3.8 Persentase Keluarga Menurut Jenis Penggunaan Kakus/ Jamban dan Desa/Kelurahan di Kecamatan Bangli, 2016

Desa / Kelurahan	Jamban Dengan Tangki Septik			Jamban Lainnya	
	Sendiri	Bersama	Umum		
(1)	(2)	(3)	(4)	(5)	
001 Bunutin	85,94	6,85	-	7,21	
002 Tamanbali	71,32	15,76	-	12,92	
003 Bebalang	91,42	11,73	-	3,5	
004 Kawan	87,07	9,51	-	3,42	
005 Cempaga	92,7	45,37	-	2,93	
006 Kubu	87,45	10,55	-	2,00	
007 Kayubihi	88,38	9,62	-	2	
008 Pengotan	66,24	6,50	-	27,26	
009 Landih	54,72	8,72	-	36,56	
Jumlah	2015	80,10	8,69	-	877
	2014	80,72	6,70	-	12,58
	2013	80,72	6,70	-	12,58
	2012	78,61	6,80	-	14,59
	2011	78,61	6,80	-	14,59

Sumber : Kepala Desa/Lurah se-Kecamatan Bangli

BAB

4

Kecamatan Bangli Dalam Angka

SOSIAL

PENJELASAN TEKNIS

- 1. Jenjang Pendidikan Formal** terdiri atas pendidikan dasar, pendidikan menengah, dan pendidikan tinggi. Jenis pendidikan yang diajarkan mencakup pendidikan umum, kejuruan, akademik, profesi, vokasi, keagamaan, dan khusus. Pendidikan dasar berbentuk Sekolah Dasar (SD) dan Madrasah Ibtidaiyah (MI) atau bentuk lain yang sederajat, serta Sekolah Menengah Pertama (SMP) dan Madrasah Tsanawiyah (MTs), atau bentuk lain yang sederajat; Pendidikan menengah berbentuk Sekolah Menengah Atas (SMA), Madrasah Aliyah (MA), Sekolah Menengah Kejuruan (SMK), Madrasah Aliyah Kejuruan (MAK), atau bentuk lain yang sederajat; Pendidikan tinggi merupakan jenjang pendidikan setelah pendidikan menengah.
- 2. Poliklinik** adalah sarana kesehatan yang dipakai untuk pelayanan berobat jalan, biasanya berada di bawah pengawasan dokter/tenaga medis.
- 3. Puskesmas** adalah unit pelaksana teknis dinas kesehatan kabupaten/kota yang mempunyai fungsi utama sebagai penyelenggara pelayanan kesehatan tingkat pertama. Wilayah kerja Puskesmas maksimal adalah satu kecamatan dan untuk menjangkau wilayah kerjanya, puskesmas mempunyai jaringan pelayanan meliputi unit Puskesmas Pembantu (Pustu), unit Puskesmas Keliling (Puskel), unit bidan desa/komunitas (Peraturan Menteri Kesehatan RI No 75 Tahun 2014 Tentang Pusat Kesehatan Masyarakat).

ULASAN

Pendidikan

Pendidikan merupakan salah satu faktor yang mempengaruhi kualitas sumber daya manusia, semakin tinggi tingkat pendidikannya diharapkan kualitas sumber daya manusianya semakin baik pula. Untuk menunjang hal tersebut perlu adanya sarana dan prasarana pendidikan yang memadai.

Dibanding tahun 2015, penambahan jumlah sekolah hanya terjadi pada Taman Kanak-Kanak pada tahun 2016, yaitu bertambah sebanyak 2 TK. Sedangkan untuk jumlah murid, mulai dari TK sampai SMA (termasuk SMK) mengalami peningkatan pada tahun 2016. Peningkatan yang terjadi cukup signifikan, seperti murid TK bertambah sampai 44,84 persen.

Kesehatan

Kecamatan Bangli sebagai ibu kota Kabupaten memiliki tiga Rumah Sakit yaitu Rumah Sakit Umum, Rumah Sakit Swasta "Bangli Medical Center" dan Rumah Sakit Jiwa yang merupakan satu-satunya terdapat di Propinsi Bali. Sedangkan fasilitas kesehatan yang ada di Kecamatan Bangli seperti Puskesmas sebanyak 2 unit, puskesmas pembantu sebanyak 9 unit. Untuk memudahkan pelayanan kesehatan di bidang KB maka di Kecamatan Bangli dibangun pos-pos KB sebanyak 4 unit.

Jumlah tenaga medis di Kecamatan Bangli yang terdiri dari dokter sebanyak 29 orang, bidan sebanyak 44 orang, mantri kesehatan sebanyak 118 orang, dan lainnya.

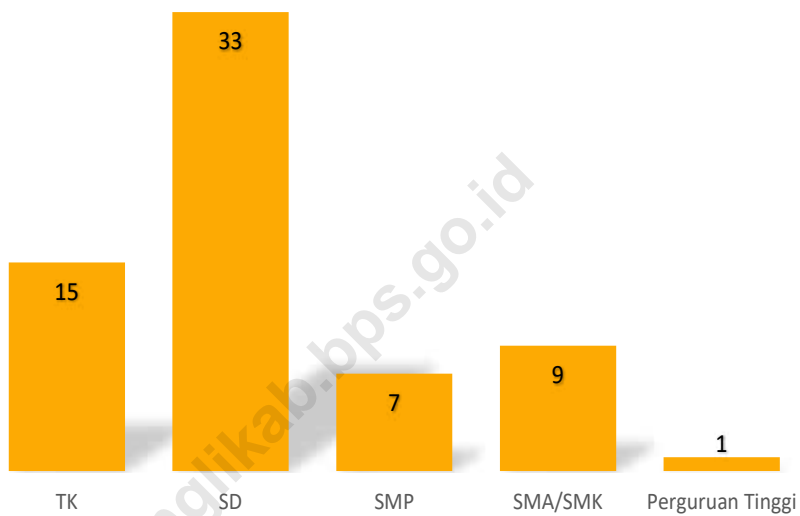
A g a m a

Demi terwujudnya keseimbangan antara kebutuhan fisik dan spiritual, maka pemerintah senantiasa meningkatkan kualitas keimanan bagi masyarakat untuk tetap terjaganya stabilitas nasional, maka tri kerukunan umat beragama tetap dibina dan dimanfaatkan. Tempat-tempat beribadah merupakan salah satu wahana untuk mempercepat proses mempertebal keimanan sesuai dengan agama yang dianut.

Seperti dimaklumi masyarakat di Bangli dan juga di Bali yang sebagian besar memeluk agama Hindu, sudah barang tentu fasilitas peribadatan yang terbanyak adalah pura, sedangkan untuk fasilitas peribadatan lain jumlahnya masih relatif kecil.

Jumlah Pura di Kecamatan Bangli pada tahun 2016 sebanyak 351 unit. Masjid dan Langgar masing-masing tersedia 1 unit, serta terdapat 2 unit Gereja.

Gambar 5
Banyaknya Sekolah Menurut Jenjang Pendidikan di Kecamatan Bangli,
2016



Tabel 4.1.1 Banyaknya Sekolah Menurut Jenjang Pendidikan Menurut Desa/ Kelurahan di Kecamatan Bangli, 2016

Desa / Kelurahan	Tingkat Pendidikan					
	TK	SD	SMP	SMA / SMK	Akademi/PT	
(1)	(2)	(3)	(4)	(5)	(6)	
001 Bunutin	1	3	-	-	-	
002 Tamanbali	1	4	1	1	-	
003 Bebalang	2	3	-	-	-	
004 Kawan	5	6	-	4	-	
005 Cempaga	2	5	3	-	-	
006 Kubu	2	3	2	3	1	
007 Kayubihi	1	4	-	1	-	
008 Pengotan	-	3	1	-	-	
009 Landih	1	2	-	-	-	
Jumlah	2016	15	33	7	9	1
	2015	13	33	7	9	1
	2014	13	33	7	9	1
	2013	16	33	7	11	1
	2012	11	34	5	9	2

Sumber : UPT Dinas Pendidikan Pemuda dan Olahraga Kecamatan Bangli

Tabel 4.1.2 Banyaknya Guru Menurut Jenjang Pendidikan Tempat Mengajar Menurut Desa/Kelurahan di Kecamatan Bangli, 2016/2017

Desa / Kelurahan	Tingkat Pendidikan					
	TK	SD	SMP	SMA	Akademi/PT	
(1)	(2)	(3)	(4)	(5)	(6)	
001 Bunutin	9	28	-	-	-	
002 Tamanbali	6	35	54	58		
003 Bebalang	10	30	-	-	-	
004 Kawan	49	85	-	177	-	
005 Cempaga	10	56	87	-	-	
006 Kubu	13	31	49	154	121	
007 Kayubihi	4	27	-	59	-	
008 Pengotan	-	23	17	-	-	
009 Landih	5	15	-	-	-	
Jumlah	2016	106	330	207	448	121
	2015	116	339	232	413	136
	2014	67	297	162	315	136
	2013	66	273	224	382	102
	2012	75	330	224	383	146

Sumber : UPT Dinas Pendidikan Pemuda dan Olahraga Kecamatan Bangli

Tabel 4.1.3 Banyaknya Murid Menurut Jenjang Pendidikan Menurut Desa/Kelurahan di Kecamatan Bangli, 2016/2017

Desa / Kelurahan	Tingkat Pendidikan						
	Taman Kanak-Kanak			Sekolah Dasar			
	Laki-Laki	Perempuan	Jumlah	Laki-Laki	Perempuan	Jumlah	
(1)	(2)	(3)	(4)	(5)	(6)	(7)	
001 Bunutin	40	31	71	167	148	315	
002 Tamanbali	22	21	43	270	233	503	
003 Bebalang	56	59	115	197	186	383	
004 Kawan	275	284	559	772	678	1 450	
005 Cempaga	39	33	72	351	379	730	
006 Kubu	41	43	84	238	204	442	
007 Kayubihi	16	7	23	220	226	446	
008 Pengotan	-	-	-	203	198	401	
009 Landih	64	35	99	139	149	288	
Jumlah	2016	553	513	1 066	2 557	2 401	7 090
	2015	380	356	736	2 514	2 372	4 886
	2014	389	382	771	2 470	2 383	4 853
	2013	432	433	865	2 416	2 320	4 736
	2012	422	394	826	2 449	2 362	4 817

Sumber : UPT Dinas Pendidikan Pemuda dan Olahraga Kecamatan Bangli

Tabel 4.1.3 Lanjutan

Desa / Kelurahan	Tingkat Pendidikan						
	SMP			SMA			
	Laki-Laki	Perempuan	Jumlah	Laki-Laki	Perempuan	Jumlah	
(1)	(8)	(9)	(10)	(11)	(12)	(13)	
001 Bunutin	-	-	-	-	-	-	
002 Tamanbali	415	430	845	-	-	-	
003 Bebalang	-	-	-	-	-	-	
004 Kawan	-	-	-	436	509	945	
005 Cempaga	606	585	1 191	-	-	-	
006 Kubu	326	267	593	511	329	840	
007 Kayubihi	-	-	-	-	-	-	
008 Pengotan	136	141	277	-	-	-	
009 Landih	-	-	-	-	-	-	
Jumlah	2016	1 483	1 423	2 906	947	838	1 785
	2015	1 453	1 539	2 892	931	820	1 746
	2014	1 425	1 316	2 741	901	736	1 637
	2013	1 423	1 307	2 730	1 420	1 133	2 553
	2012	1 377	1 230	2 607	885	725	1 610

Sumber : UPT Dinas Pendidikan Pemuda dan Olahraga Kecamatan Bangli

Tabel 4.1.3 Lanjutan

Desa / Kelurahan	Jenjang Pendidikan						
	SMK			Perguruan Tinggi			
	Laki-Laki	Perempuan	Jumlah	Laki-Laki	Perempuan	Jumlah	
(1)	(14)	(15)	(16)	(17)	(18)	(19)	
001 Bunutin	-	-	-	-	-	-	
002 Tamanbali	223	53	276	-	-	-	
003 Bebalang	-	-	-	-	-	-	
004 Kawan	309	571	880	-	-	-	
005 Cempaga	-	-	-	-	-	-	
006 Kubu	107	79	186	125	128	253	
007 Kayubihi	570	387	957	-	-	-	
008 Pengotan	-	-	-	-	-	-	
009 Landih	-	-	-	-	-	-	
Jumlah	2016	1 209	1 090	2 299	125	128	253
	2015	1 186	1 046	2 232	328	353	681
	2014	1 158	910	2 068	328	353	681
	2013	1 331	997	2 328	153	182	335
	2012	1 262	936	2 198	51	88	139

Sumber : UPT Dinas Pendidikan Pemuda dan Olahraga Kecamatan Bangli

Tabel 4.1.4 Rasio Murid dan Guru Menurut Jenjang Pendidikan Menurut Desa/ Kelurahan di Kecamatan Bangli, 2016/2017

Desa / Kelurahan	Jenjang Pendidikan				
	TK	SD	SMP	SMA/SMK	
(1)	(2)	(3)	(4)	(5)	
001 Bunutin	8	11	-	-	
002 Tamanbali	7	14	16	5	
003 Bebalang	12	13	-	-	
004 Kawan	11	17	-	10	
005 Cempaga	7	13	14	-	
006 Kubu	6	14	12	8	
007 Kayubih	6	17	-	16	
008 Pengotan	-	17	16	-	
009 Landih	20	19	-	-	
Jumlah	2016	77	135	58	39
	2015	7	14	12	10
	2014	12	16	17	14
	2013	13	17	12	13
	2012	10	14	14	10

Sumber : UPT Dinas Pendidikan Pemuda dan Olahraga Kecamatan Bangli

Tabel 4.1.5 Banyaknya Organisasi Sosial Desa/ Kelurahan Menurut Jenis dan Desa di Kecamatan Bangli, 2016

Desa / Kelurahan	Karang Taruna	Anggota PKK	Panti Asuhan	Organisasi Pengairan		
				Banyaknya	Anggota	
(1)	(2)	(3)	(4)	(5)	(6)	
001 Bunutin	1	1 066	-	9	420	
002 Tamanbali	1	1 861	-	11	385	
003 Bebalang	1	1 664	1	9	218	
004 Kawan	1	3 020	-	5	100	
005 Cempaga	1	2 489	1	5	110	
006 Kubu	1	1 184	-	-	-	
007 Kayubihi	1	1 286	-	-	-	
008 Pengotan	1	1 010	-	-	-	
009 Landih	1	1 085	-	-	-	
Jumlah	2016	9	14 665	2	39	1 233
	2015	9	14 631	2	35	1 233
	2014	9	14 527	2	35	1 233
	2013	9	13 262	2	35	1 233
	2012	9	13 493	2	35	1 233

Sumber : Kepala Desa/Lurah se-Kecamatan Bangli

Tabel 4.1.6 Banyaknya Organisasi Kesenian Menurut Jenis dan Desa/Kelurahan di Kecamatan Bangli, 2016

Desa / Kelurahan	Kesenian					
	Barong	Gong Kebyar	Legong	Topeng	Lainnya	
(1)	(2)	(3)	(4)	(5)	(6)	
001 Bunutin	2	22	2	-	5	
002 Tamanbali	9	12	4	2	8	
003 Bebalang	6	6	1	1	8	
004 Kawan	4	10	2	-	7	
005 Cempaga	4	8	2	1	8	
006 Kubu	2	3	1	-	5	
007 Kayubihi	4	10	1	4	9	
008 Pengotan	4	8	2	1	9	
009 Landih	3	5	2	-	1	
Jumlah	2016	38	84	17	9	60
	2015	38	78	13	8	60
	2014	38	68	21	6	72
	2013	38	68	21	6	76
	2012	38	68	21	6	76

Sumber : Kepala Desa/Lurah se-Kecamatan Bangli

Tabel 4.1.7 Banyaknya Fasilitas Olahraga Menurut Jenis dan Desa/Kelurahan di Kecamatan Bangli, 2016

Desa / Kelurahan	Jenis Olahraga					
	Sepak Bola	Bola Voli	Tenis Meja	Bulu Tangkis	Lainnya	
(1)	(2)	(3)	(4)	(5)	(6)	
001 Bunutin	-	5	5	3	1	
002 Tamanbali	-	3	6	1	1	
003 Bebalang	-	2	8	-	2	
004 Kawan	1	5	6	4	1	
005 Cempaga	-	2	5	3	1	
006 Kubu	1	1	-	2	2	
007 Kayubihi	9	9	1	4	-	
008 Pengotan	-	8	5	-	-	
009 Landih	2	6	6	-	2	
Jumlah	2016	13	41	42	17	10
	2015	6	43	33	16	9
	2014	4	43	39	19	5
	2013	4	43	47	19	5
	2012	5	47	46	22	6

Sumber : Kepala Desa/Lurah se-Kecamatan Bangli

Tabel 4.1.8 Banyaknya Penduduk yang Berlangganan Majalah dan Surat Kabar Menurut Jenis dan Desa/Kelurahan di Kecamatan Bangli, 2016

Desa / Kelurahan	Majalah				Surat Kabar				
	Keluarga	Olah Raga	Pertanian	Umum	Bali Post	Suara Karya	Kompas	Lainnya	
(1)	(2)	(3)	(4)	(5)	(6)	(7)	(8)	(9)	
001 Bunutin	3	-	-	-	4	-	-	9	
002 Tamanbali	2	-	-	-	31	-	-	7	
003 Bebalang	5	-	-	-	75	-	-	15	
004 Kawan	20	3	-	-	175	-	-	78	
005 Cempaga	10	-	-	-	112	-	-	47	
006 Kubu	-	-	-	-	7	-	-	15	
007 Kayubih	-	-	-	-	1	-	-	-	
008 Pengotan	-	-	-	-	-	-	-	-	
009 Landih	-	-	-	-	-	-	-	-	
Jumlah	2016	40	3	-	-	407	-	-	171
	2015	40	3	-	-	398	-	-	171
	2014	95	3	-	-	432	-	-	247
	2013	123	22	0	18	445	-	-	247
	2012	132	65	36	69	480	-	-	238

Sumber : Kepala Desa/Lurah se-Kecamatan Bangli

Source : Head of Village Around Bangli District

Tabel 4.1.9 Jumlah Gugus Depan, Sumber Didik, dan Sasaran Didik dalam Kepramukaan Menurut Desa / Kelurahan di Kecamatan Bangli, 2015

Desa / Kelurahan	Gugus Depan	Sumber Didik				Tamat			
		Pembim- bing	Andalan	Pembina	Pendega	Penegak	Peng- galang	Siaga	
(1)	(2)	(3)	(4)	(5)	(6)	(7)	(8)	(9)	
001 Bunutin	3	3	-	6	-	-	-	315	
002 Tamanbali	4	6	-	12	-	-	845	503	
003 Bebalang	3	4	-	8	-	-	-	383	
004 Kawan	6	13	-	28	-	350	-	1 450	
005 Cempaga	5	8	-	14	-	-	1 191	730	
006 Kubu	3	5	-	10	-	100	593	442	
007 Kayubihi	4	4	-	6	-	-	-	446	
008 Pengotan	3	3	-	10	-	-	277	401	
009 Landih	2	2	-	2	-	-	-	288	
Jumlah	2015	33	48	-	96	-	450	2 906	4 958
	2014	33	48	-	98	-	450	2 741	4 866
	2013	33	48	-	98	-	450	2 730	4 736
	2012	36	48	-	98	-	450	2 350	4 782
	2011	36	48	-	98	-	450	2 350	4 782

Sumber : UPT Dinas Pendidikan Pemuda dan Olahraga Kecamatan Bangli

Tabel 4.2.1 Banyaknya Fasilitas Kesehatan Menurut Jenis dan Desa/Kelurahan di Kecamatan Bangli, 2016

Desa / Kelurahan	Poliklinik	Puskesmas	Puskesmas Pembantu	Klinik Bersalin	Posyandu	Dokter Praktek	Pos KB	
(1)	(2)	(3)	(4)	(5)	(6)	(7)	(8)	
001 Bunutin	-	-	1	-	5	1	-	
002 Tamanbali	-	1	1	-	10	1	1	
003 Bebalang	-	-	1	-	6	11	-	
004 Kawan	-	-	-	-	11	15	2	
005 Cempaga	-	-	1	-	9	3	-	
006 Kubu	-	-	1	-	5	2	1	
007 Kayubihi	-	-	3	-	10	-	-	
008 Pengotan	-	1	-	-	8	-	-	
009 Landih	-	-	2	-	6	-	-	
Jumlah	2016	-	2	10	-	70	33	4
	2015	-	2	9	-	70	28	4
	2014	-	2	10	-	69	22	6
	2013	-	2	10	-	69	23	6
	2012	1	2	8	-	69	26	6

Sumber : Kepala Desa/Lurah se-Kecamatan Bangli

Tabel 4.2.2 Banyaknya Tenaga Kesehatan Menurut Keahliannya dan Desa/ Kelurahan di Kecamatan Bangli, 2016

Desa / Kelurahan	Dokter		Bidan	Mantri Kesehatan	Dukun Bersalin	Dukun Pijat	Lainnya	
	Umum	Spesialis						
(1)	(2)	(3)	(4)	(5)	(6)	(7)	(8)	
001 Bunutin	-	1	4	20	-	-	25	
002 Tamanbali	1	-	2	14	-	-	4	
003 Bebalang	6	3	6	27	-	2	46	
004 Kawan	15	3	6	37	-	-	4	
005 Cempaga	4	-	12	8	-	1	2	
006 Kubu	2	-	4	9	-	1	5	
007 Kayubihi	-	-	6	15	-	4	5	
008 Pengotan	-	-	3	2	-	1	13	
009 Landih	-	-	4	1	-	1	7	
Jumlah	2016	28	16	44	133	-	10	111
	2015	26	3	44	118	-	10	86
	2014	25	3	21	116	-	5	79
	2013	25	4	21	116	10	4	45
	2012	25	4	23	104	11	4	40

Sumber : Kepala Desa/Lurah se-Kecamatan Bangli

Tabel 4.2.3 Banyaknya Aseptor KB Menurut Alat Kontrasepsi yang Digunakan dan Desa/Kelurahan di Kecamatan Bangli, 2016

Desa / Kelurahan	IUD	Pil KB	Susuk/ Implan	Kondom	Obat Vagina	Vasek-tomi	Tubek-tomi	Suntikan	
(1)	(2)	(3)	(4)	(5)	(6)	(7)	(8)	(9)	
001 Bunutin	360	33	1	11	-	1	34	140	
002 Tamanbali	473	59	26	4	-	2	34	214	
003 Bebalang	429	23	13	6	-	2	24	341	
004 Kawan	892	45	1	33	-	4	51	206	
005 Cempaga	879	80	5	56	-	12	29	219	
006 Kubu	304	42	4	2	-	-	14	357	
007 Kayubihi	293	107	11	19	-	1	76	506	
008 Pengotan	422	12	2	8	-	17	12	264	
009 Landih	261	27	1	7	-	113	4	304	
Jumlah	2016	4 313	428	64	146	0	152	278	2 551
	2015	4 281	423	44	141	0	152	276	2 667
	2014	4 207	419	56	141	-	154	318	2 674
	2013	4 733	340	26	116	-	145	235	2 587
	2012	4 545	348	28	100	-	155	234	2 736

Sumber : PPLKB Kecamatan Bangli

Tabel 4.2.4 Banyaknya Keluarga yang Menggunakan Air Minum Dirinci Menurut Sumber Air Minum di Kecamatan Bangli, 2016

Desa / Kelurahan	PDAM	Pompa Air	Sumur	Mata Air	Sungai	Lainnya	
(1)	(2)	(3)	(4)	(5)	(6)	(7)	
001 Bunutin	100	-	-	-	-	-	
002 Tamanbali	98,75	-	-	1,25	-	-	
003 Bebalang	92,89	-	-	7,1	-	-	
004 Kawan	99,18	-	-	0,12	-	-	
005 Cempaga	9,95	-	-	3,05	-	-	
006 Kubu	99,13	-	-	0,87	-	-	
007 Kayubihi	48,00	-	-	50,00	-	2,00	
008 Pengotan	23,14	-	-	74,35	-	2,51	
009 Landih	-	-	-	10,00	-	90,00	
Jumlah	2015	81,25	0,03	-	8,91	-	9,81
	2014	85,56	-	-	14,17	-	0,27
	2013	81,11	-	0,07	14,35	0,50	3,96
	2012	81,11	-	0,07	14,35	0,50	3,96
	2011	81,11	-	0,07	14,35	0,50	3,96

Sumber : Kepala Desa/Lurah se-Kecamatan Bangli

Tabel 4.2.5 Jumlah Panti Asuhan dan Penderita Cacat Menurut Jenis Cacat di Kecamatan Bangli, 2016

Desa / Kelurahan	Jumlah Panti Asuhan	Penderita Cacat						
		Tuna Netra	Tuna Wicara	Tuna Ganda	Cacat Fisik	Cacat Mental	Lainnya	
(1)	(2)	(3)	(4)	(5)	(6)	(7)	(8)	
001 Bunutin	-	-	8	-	32	14	25	
002 Tamanbali	-	8	9	2	23	13	10	
003 Bebalang	1	1	-	-	-	3	5	
004 Kawan	-	7	4	-	18	10	2	
005 Cempaga	1	4	-	-	17	8	4	
006 Kubu	-	-	1	-	9	2	10	
007 Kayubihi	-	6	5	1	16	13	6	
008 Pengotan	-	3	2	-	6	1	-	
009 Landih	-	2	1	-	6	5	2	
Jumlah	2016	2	31	30	3	126	69	64
	2015	2	21	11	11	133	60	51
	2014	2	25	18	9	132	75	38
	2013	2	24	16	9	133	72	39
	2012	2	22	14	2	91	35	24

Sumber : Kepala Desa/Lurah se-Kecamatan Bangli

Tabel 4.3.1 Banyaknya Tempat Ibadah Menurut Desa/Kelurahan di Kecamatan Bangli, 2016

Desa / Kelurahan	Pura	Masjid	Langgar/ Surau	Gereja	Vihara	Lainnya	Jumlah	
(1)	(2)	(3)	(4)	(5)	(6)	(7)	(8)	
001 Bunutin	29	-	-	-	-	-	29	
002 Tamanbali	59	-	-	-	-	-	59	
003 Bebalang	31	-	1	2	-	-	34	
004 Kawan	35	1	-	-	-	-	36	
005 Cempaga	56	-	-	-	-	-	56	
006 Kubu	39	-	-	-	-	-	39	
007 Kayubihi	36	-	-	-	-	-	36	
008 Pengotan	29	-	-	-	-	-	29	
009 Landih	37	-	-	-	-	-	37	
Jumlah	2016	351	1	1	2	-	-	355
	2015	351	1	1	1	-	-	354
	2014	343	1	1	1	-	-	346
	2013	343	1	1	1	-	-	346
	2012	343	1	1	1	-	-	346

Sumber : Kepala Desa/Lurah se-Kecamatan Bangli

Tabel 4.3.2 Banyaknya Pemuka Agama/ Aliran Kepercayaan Terhadap Tuhan Yang Maha Esa Menurut Desa/Kelurahan di Kecamatan Bangli, 2016

Desa / Kelurahan	Hindu			Islam	Kristen	Katolik	Budha	Lainnya	Total	
	Pendeta	Pe- mangku	Total							
(1)	(2)	(3)	(4)	(5)	(6)	(7)	(8)	(9)	(10)	
001 Bunutin	-	14	14	-	-	-	-	-	14	
002 Tamanbali	8	30	38	-	-	-	-	-	38	
003 Bebalang	1	12	13	1	1	-	-	-	15	
004 Kawan	2	8	10	2	-	-	-	-	12	
005 Cempaga	24	10	34	-	-	-	-	-	34	
006 Kubu	-	6	6	-	-	-	-	4	10	
007 Kayubihi	1	26	26	-	-	-	-	-	26	
008 Pengotan	-	18	18	-	-	-	-	18	36	
009 Landih	-	22	22	-	-	-	-	56	78	
Jumlah	2016	36	146	181	3	1	-	-	78	263
	2015	32	144	177	3	1	-	-	78	259
	2014	37	121	158	3	1	-	-	-	161
	2013	44	121	165	2	1	-	-	-	168
	2012	44	121	165	2	1	-	-	-	168

Sumber : Kepala Desa/Lurah se-Kecamatan Bangli

Tabel 4.3.3 Banyaknya Pura Menurut Jenisnya Menurut Desa/Kelurahan di Kecamatan Bangli, 2016

Desa / Kelurahan	Sad Khayangan	Dang Khayangan	Khayangan Tiga	Pura Subak	Pura Lainnya	
(1)	(2)	(3)	(4)	(5)	(6)	
001 Bunutin	-	-	6	8	15	
002 Tamanbali	-	-	27	1	31	
003 Bebalang	-	-	10	2	19	
004 Kawan	-	-	6	1	28	
005 Cempaga	-	2	6	2	46	
006 Kubu	-	-	6	-	33	
007 Kayubihi	-	-	9	3	24	
008 Pengotan	-	-	3	4	20	
009 Landih	--	-	15	6	21	
Jumlah	2016	-	2	88	27	234
	2015	-	2	88	27	237
	2014	-	2	88	24	240
	2013	-	2	88	24	240
	2012	-	2	88	24	240

Sumber : Kepala Desa/Lurah se-Kecamatan Bangli

BAB

5

Kecamatan Bangli Dalam Angka

PERTANIAN

PENJELASAN TEKNIS

1. **Luas panen** adalah luas tanaman padi yang diambil hasilnya/dipanen pada periode pelaporan.
2. **Produksi** adalah hasil menurut bentuk produk dari setiap tanaman padi yang diambil berdasarkan luas yang dipanen/tanaman yang menghasilkan pada bulan/triwulan laporan.
3. **Tanaman buah-buahan**, ada yang merupakan tanaman semusim atau tanaman tahunan. Tanaman buah-buahan semusim adalah tanaman sumber vitamin, garam, garam mineral, dan lain-lain yang dikonsumsi dari bagian tanaman yang berupa buah, berumur kurang dari satu tahun, tidak berbentuk pohon/rumpun tetapi menjalar dan berbatang lunak. Tanaman buah-buahan tahunan adalah tanaman sumber vitamin, garam, garam mineral, dan lain-lain yang dikonsumsi dari bagian tanaman yang berupa buah dan merupakan tanaman tahunan.

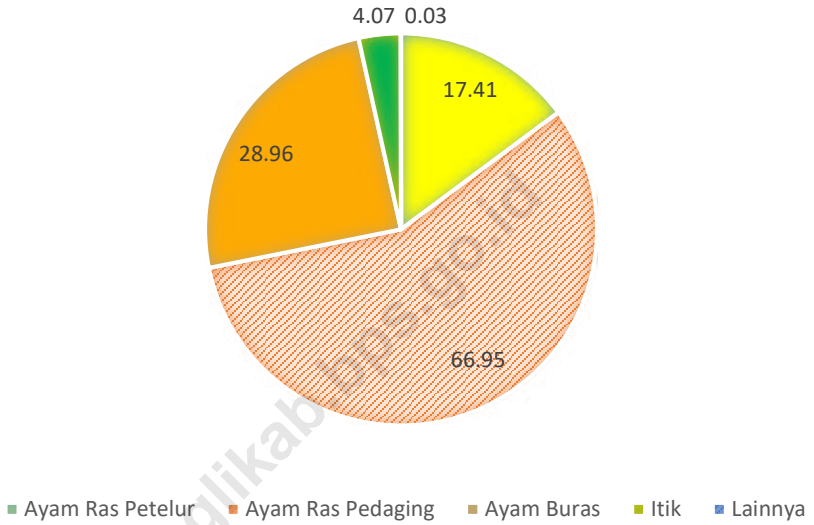
ULASAN

Secara geografis, Kecamatan Bangli merupakan daerah agraris di Kabupaten Bangli sehingga cocok untuk mengembangkan sektor pertanian. Cakupan pertanian disini adalah pertanian dalam arti luas. Masing-masing sub sektor pertanian terus dikembangkan dengan harapan dapat meningkatkan mutu dan kualitas serta memperluas keanekaragaman hasil pertanian guna memenuhi kebutuhan pangan dan industri, mengolah hasil pertanian, memperluas lapangan kerja dan kesempatan berusaha yang pada akhirnya diharapkan dapat menopang pembangunan daerah.

Perkebunan

Selain berusaha meningkatkan produksi di sub sektor tanaman pangan, Kecamatan Bangli terus berusaha meningkatkan produksi di sub sektor perkebunan. Produksi sub sektor perkebunan selama tahun 2016 di Kecamatan Bangli secara rinci dapat dilihat pada Tabel 5.2.

Gambar 5
Persentase Unggas Menurut Jenis di Kecamatan Bangli, 2016



Tabel 5.1 Jumlah Pohon dan Produksi Tanaman Buah-Buahan Menurut Desa/ Kelurahan di Kecamatan Bangli, 2016

Desa / Kelurahan	Anggur		Alpokot		Belimbing		
	Pohon	Produksi (Ton)	Pohon	Produksi (Ton)	Pohon	Produksi (Ton)	
(1)	(2)	(3)	(4)	(5)	(6)	(7)	
001 Bunutin	-	-	24	0,48	128	0,67	
002 Tamanbali	-	-	25	0,50	104	0,55	
003 Bebalang	-	-	31	0,62	70	0,37	
004 Kawan	-	-	69	1,39	70	0,37	
005 Cempaga	-	-	122	2,46	93	0,49	
006 Kubu	-	-	1 489	30,07	59	0,31	
007 Kayubihi	-	-	5 124	103,50	20	0,11	
008 Pengotan	-	-	3 986	80,51	2	0,01	
009 Landih	-	-	2 583	52,17	5	0,02	
Jumlah	2016	-	-	13 451	271,7	550	2,91
	2015	-	-	13 499	518,26	716	9,4
	2014	-	-	9 171	3 420,79	560	80,99
	2013	-	-	9 171	3 420,79	560	80,99
	2012	-	-	9 847	1 699,30	731	-

Sumber : UPTD Pertanian Kecamatan Bangli

Pertanian

Tabel 5.1 Lanjutan

Desa / Kelurahan	Duku		Durian		Jambu Air		
	Pohon	Produksi (Ton)	Pohon	Produksi (Ton)	Pohon	Produksi (Ton)	
(1)	(8)	(9)	(10)	(11)	(12)	(13)	
001 Bunutin	-	-	95	3,83	8	0,19	
002 Tamanbali	-	-	106	4,31	11	0,26	
003 Bebalang	-	-	203	8,22	11	0,26	
004 Kawan	-	-	202	8,18	8	0,19	
005 Cempaga	-	-	272	11,00	10	0,23	
006 Kubu	-	-	410	16,60	-	-	
007 Kayubihi	-	-	407	16,48	-	-	
008 Pengotan	-	-	554	22,45	-	-	
009 Landih	-	-	57	2,30	-	-	
Jumlah	2016	-	-	2 264	91,69	48	1,12
	2015	-	-	2 275	161,51	48	2,6
	2014	-	-	2 467	1 581,20	48	15,20
	2013	-	-	2 244	1 581,20	48	15,20
	2012	67	-	3 408	721,50	-	-

Sumber : UPTD Pertanian Kecamatan Bangli

Tabel 5.1 Lanjutan

Desa / Kelurahan	Jambu Biji		Jeruk		Mangga		
	Pohon	Produksi (Ton)	Pohon	Produksi (Ton)	Pohon	Produksi (Ton)	
(1)	(14)	(15)	(16)	(17)	(18)	(19)	
001 Bunutin	1 064	12,34	342	4,78	267	6,78	
002 Tamanbali	1 479	17,16	443	6,2	264	6,71	
003 Bebalang	1 710	19,83	272	3,81	273	6,93	
004 Kawan	1 470	17,05	191	2,68	192	4,88	
005 Cempaga	1 414	16,40	740	10,36	108	2,74	
006 Kubu	1 475	17,11	995	13,93	135	3,43	
007 Kayubihi	1 388	16,10	14 702	205,83	36	0,91	
008 Pengotan	1 203	13,96	235 870	3 302,16	25	0,64	
009 Landih	602	6,99	110 556	1 547,52	0	0	
Jumlah	2016	11 805	136,94	364 111	5 097,52	1 300	33,02
	2015	11 821	274	375 035	5 099,99	1 300	30,71
	2014	12 989	16 742,00	429 071	14 951,40	1 254	512,01
	2013	12 989	16 742,00	409071	12 148,50	1 273	580,23
	2012	12 989	16 741,00	409 071	81 778,96	2 057	493,00

Sumber : UPTD Pertanian Kecamatan Bangli

Tabel 5.1 Lanjutan

Desa / Kelurahan	Manggis		Nangka		Nenas		
	Pohon	Produksi (Ton)	Pohon	Produksi (Ton)	Pohon	Produksi (Ton)	
(1)	(20)	(21)	(22)	(23)	(24)	(25)	
001 Bunutin	5	0,08	98	1,45	0	0	
002 Tamanbali	4	0,06	126	1,87	37	0,06	
003 Bebalang	4	0,06	106	1,58	17	0,03	
004 Kawan	5	0,08	98	1,45	32	0,05	
005 Cempaga	4	0,06	135	2,00	483	0,80	
006 Kubu	4	0,06	2375	35,29	42	0,07	
007 Kayubihi	66	1,01	3140	46,65	19	0,03	
008 Pengotan	6	0,09	3877	57,61	274	0,45	
009 Landih	0	0	2249	33,41	697	1,15	
Jumlah	2016	98	1,498	12291	182,64	1600	2,64
	2015	98	2,29	13 851	691,52	1 925	8,18
	2014	98	284,20	22 000	4 985,20	2 122	5,06
	2013	98	284,20	22 000	4 985,20	2 122	5,07
	2012	518	84,00	29 337	7 109,80	3 532	15,00

Sumber : UPTD Pertanian Kecamatan Bangli

Tabel 5.1 Lanjutan

Desa / Kelurahan	Pepaya		Pisang		Rambutan		
	Pohon	Produksi (Ton)	Pohon	Produksi (Ton)	Pohon	Produksi (Ton)	
(1)	(26)	(27)	(28)	(29)	(30)	(31)	
001 Bunutin	23	0,59	20586	1023,22	1680	40,41	
002 Tamanbali	32	0,82	13420	667,03	1184	28,49	
003 Bebalang	124	3,14	18282	908,66	1592	38,30	
004 Kawan	39	1,00	13362	664,16	1209	29,09	
005 Cempaga	80	2,02	26276	1306,03	259	6,23	
006 Kubu	464	11,73	28328	1408,00	219	5,27	
007 Kayubihi	452	11,43	28207	1401,99	54	1,30	
008 Pengotan	67	1,69	12898	641,10	0	6	
009 Landih	64	1,61	4340	215,70	0	0	
Jumlah	2016	1 345	34,02	165 700	8 235,9	6 197	149,08
	2015	1 331	47,78	160 401	6 545,47	6 201	200,41
	2014	1 450	533,61	137 410	599,11	5 060	1 118,26
	2013	1 450	533,60	137 410	599,11	6 223	1 362,60
	2012	1 401	1 611,00	334 393	222,96	6 223	1 362,60

Sumber : UPTD Pertanian Kecamatan Bangli

Tabel 5.1 Lanjutan

Desa / Kelurahan	Sawo		Salak		Semangka		
	Pohon	Produksi (Ton)	Pohon	Produksi (Ton)	Pohon	Produksi (Ton)	
(1)	(32)	(33)	(34)	(35)	(36)	(37)	
001 Bunutin	1	0,04	1 616	0,46	-	-	
002 Tamanbali	2	0,08	1 526	0,44	-	-	
003 Bebalang	3	0,12	1 526	0,44	-	-	
004 Kawan	1	0,04	5 566	1,60	-	-	
005 Cempaga	19	0,75	4 309	1,24	-	-	
006 Kubu	32	1,26	718	0,21	-	-	
007 Kayubihi	26	1,03	0	0	-	-	
008 Pengotan	1	0,04	0	0	-	-	
009 Landih	0	0	0	0	-	-	
Jumlah	2016	85	3,36	15 262	4,38	-	-
	2015	85	3,18	15 261	8,42	-	-
	2014	3 994	342,63	170	2,56	-	-
	2013	15 280	1 329,36	170	25,50	-	-
	2012	18 409	3 266,00	152	7,00	-	-

Sumber : UPTD Pertanian Kecamatan Bangli

Tabel 5.2 Luas Tanam dan Produksi Perkebunan Rakyat Menurut Desa/Kelurahan di Kecamatan Bangli, 2015

Desa / Kelurahan	Kopi		Kelapa		Cengkeh		
	Luas Tanam (Ha)	Produksi (Ton)	Luas Tanam (Ha)	Produksi (Ton)	Luas Tanam (Ha)	Produksi (Ton)	
(1)	(2)	(3)	(4)	(5)	(6)	(7)	
001 Bunutin	0,58	0,04	70	63,85	22,96	10,06	
002 Tamanbali	1,01	0,27	105	95,26	28,33	12,63	
003 Bebalang	1,36	0,09	70	63,26	3,4	1,52	
004 Kawan	1,05	0,07	27	24,42	0,32	0,14	
005 Cempaga	2	0,13	44	39,85	4,17	1,86	
006 Kubu	2,93	0,19	44	39,78	4,21	1,88	
007 Kayubihi	10,72	0,71	37	34,04	1,03	0,46	
008 Pengotan	139,93	9,27	16	14,64	0	0	
009 Landih	73,41	4,66	0,8	0,33	0	0	
Jumlah	2015	232,99	15,43	413,8	375,43	64,42	28,55
	2014	280,00	278,40	490,00	4 953,90	68,00	173,40
	2013	280,00	288,40	490,00	4 953,90	68,00	173,40
	2012	272,41	242,87	493,61	4 797,10	73,03	183,40
	2011	271,76	242,45	410,11	3 969,10	49,07	115,30

Sumber : UPTD Pertanian Kecamatan Bangli

Tabel 5.2 Lanjutan

Desa / Kelurahan	Coklat		Jahe Gajah		Panili		
	Luas Tanam (Ha)	Produksi (Ton)	Luas Tanam (Ha)	Produksi (Ton)	Luas Tanam (Ha)	Produksi (Ton)	
(1)	(8)	(9)	(10)	(11)	(12)	(13)	
001 Bunutin	2,98	2,24	-	-	-	-	
002 Tamanbali	7,63	5,73	-	-	-	-	
003 Bebalang	1,83	1,38	-	-	-	-	
004 Kawan	0,84	0,63	-	-	-	-	
005 Cempaga	0,56	0,42	-	-	-	-	
006 Kubu	9,32	6,99	-	-	-	-	
007 Kayubihi	8,55	6,41	-	-	-	-	
008 Pengotan	3,06	2,3	-	-	-	-	
009 Landih	1,22	0,91	-	-	-	-	
Jumlah	2015	35,99	27,01	0	0	0	0
	2014	36,69	188,22	8,57	36,97	-	-
	2013	36,69	188,22	11,34	75,07	-	-
	2012	45,89	306,30	493,61	4 797,10	-	-
	2011	60,23	191,70	410,11	3 969,10	-	-

Sumber : UPTD Pertanian Kecamatan Bangli

Tabel 5.3 Banyaknya Ternak Menurut Jenis dan Desa/Kelurahan di Kecamatan Bangli, 2016

Desa / Kelurahan	Jenis Ternak				
	Sapi	Kambing	Babi	Kuda	
(1)	(2)	(3)	(4)	(5)	
001 Bunutin	458	-	1 641	-	
002 Tamanbali	399	-	3 474	-	
003 Bebalang	719	-	4 121	-	
004 Kawan	535	-	2 770	-	
005 Cempaga	560	-	1 780	-	
006 Kubu	323	-	1 501	-	
007 Kayubihi	1 989	-	2 294	-	
008 Pengotan	3 102	-	2 344	-	
009 Landih	2 465	-	3 751	-	
Jumlah	2016	10 550	-	23 676	-
	2015	10 187	-	10 426	-
	2014	10 042	9	21 597	-
	2013	11 858	16	23 685	-
	2012	15 498	3	21 793	-

Sumber : UPTD Peternakan dan Perikanan Darat Kecamatan Bangli

Pertanian

Tabel 5.3 Lanjutan

Desa / Kelurahan	Jenis Ternak				
	Sapi Perah	Kambing/ Domba	Kerbau	Kelinci	
(1)	(6)	(7)	(8)	(9)	
001 Bunutin	-	-	-	-	
002 Tamanbali	-	-	-	-	
003 Bebalang	-	-	-	-	
004 Kawan	-	4	-	-	
005 Cempaga	-	-	-	-	
006 Kubu	-	-	-	-	
007 Kayubihi	-	1	-	-	
008 Pengotan	-	-	-	-	
009 Landih					
Jumlah	2016	-	5	-	-
	2015	-	-	-	11
	2014	97	-	-	29
	2013	100	-	-	3
	2012	127	-	-	3

Sumber : UPTD Peternakan dan Perikanan Darat Kecamatan Bangli

Tabel 5.4 Banyaknya Unggas Menurut Jenis dan Desa di Kecamatan Bangli, 2016

Desa / Kelurahan	Jenis Unggas					
	Ayam Ras Petelur	Ayam Ras Pedaging	Ayam Buras	Itik	Lainnya	
(1)	(2)	(3)	(4)	(5)	(6)	
001 Bunutin	-	39 000	3 683	5 637	-	
002 Tamanbali	-	58 500	6 863	3 921	45	
003 Bebalang	-	34 500	7 528	4 358	11	
004 Kawan	-	-	5 428	1 311	63	
005 Cempaga	4 000	29 000	7 610	803	-	
006 Kubu	3 700	82 500	3 325	140	-	
007 Kayubihi	11 900	28 000	12 146	102	-	
008 Pengotan	15 000	-	37 555	50	-	
009 Landih	36 000	-	33 295	174	-	
Jumlah	2016	70 600	271 500	117 433	16 496	119
	2015	48 500	318 000	119 235	16 600	116
	2014	56 400	300 000	90 937	17 485	120
	2013	6 750	256 500	82 277	18 574	137
	2012	6 000	131 500	125 102	18 607	50

Sumber : UPTD Peternakan dan Perikanan Darat Kecamatan Bangli

Pertanian

Tabel 5.4 Banyaknya Produksi Ikan Menurut Jenis dan Desa/ Kelurahan di Kecamatan Bangli, 2016

Desa / Kelurahan	Ikan Air Laut (Kg)			Ikan Air Tawar (Kg)	Jumlah (Kg)	
	Tongkol	Teri	Lainnya			
(1)	(2)	(3)	(4)	(5)	(6)	
001 Bunutin	-	-	-	3 300	3 300	
002 Tamanbali	-	-	-	1 900	1 900	
003 Bebalang	-	-	-	4 158	4 158	
004 Kawan	-	-	-	2 174	2 174	
005 Cempaga	-	-	-	6 567	6 567	
006 Kubu	-	-	-	-	-	
007 Kayubihi	-	-	-	-	-	
008 Pengotan	-	-	-	-	-	
009 Landih	-	-	-	-	-	
Jumlah	2016	-	-	-	18 099	18 099
	2015	-	-	-	20 760	20 760
	2014	-	-	-	20 760	20 760
	2013	-	-	-	22 300	22 300
	2012	-	-	-	22 770	22 770

Sumber : UPTD Peternakan dan Perikanan Darat Kecamatan Bangli

Tabel 5.5 Jumlah Subak dan Luas Areal Baku Subak Menurut Jenis Irigasi di Kecamatan Bangli, 2016

Desa / Kelurahan	Jumlah Subak	Luas Sawah (Ha)				Total Luas (Ha)	
		Semi Teknis	Sederhana	Sederhana non PU	Tadah Hujan		
(1)	(2)	(3)	(4)	(5)	(6)	(7)	
001 Bunutin	9	169	-	-	-	169	
002 Tamanbali	11	104	66	-	-	170	
003 Bebalang	5	152	-	-	-	152	
004 Kawan	5	113	-	-	-	113	
005 Cempaga	5	85	30	-	-	115	
006 Kubu	-	-	-	-	-	-	
007 Kayubihi	-	-	-	-	-	-	
008 Pengotan	-	-	-	-	-	-	
009 Landih	-	-	-	-	-	-	
Jumlah	2016	35	623	96	-	-	719
	2015	35	631	96	-	-	727
	2014	35	631	96	-	-	727
	2013	35	635	96	-	-	731
	2012	35	635	96	-	-	731

Sumber : UPTD Pertanian Kecamatan Bangli

BAB

6

Kecamatan Bangli Dalam Angka

**INDUSTRI
PERTAMBANGAN
ENERGI DAN
KONSTRUKSI**

PENJELASAN TEKNIS

- 1. Perusahaan atau usaha industri** adalah suatu unit (kesatuan) usaha melakukan kegiatan ekonomi, bertujuan menghasilkan barang atau jasa, terletak pada suatu bangunan atau lokasi tertentu, dan mempunyai catatan administrasi tersendiri mengenai produksi dan struktur biaya serta ada seorang atau lebih yang bertanggung jawab atas usaha tersebut.
- 2. Industri manufaktur** adalah suatu kegiatan ekonomi yang melakukan kegiatan mengubah suatu barang dasar secara mekanis, kimia, atau dengan tangan sehingga menjadi barang jadi/setengah jadi, dan atau barang yang kurang nilainya menjadi barang yang lebih tinggi nilainya, dan sifatnya lebih dekat kepada pemakai akhir. Termasuk dalam kegiatan ini adalah jasa industri dan pekerjaan perakitan.
- 3. Industri manufaktur dikelompokkan ke dalam 4 kelompok berdasarkan jumlah pekerja**, yaitu Industri besar (100 orang pekerja atau lebih), industri sedang/menengah (20-99 orang pekerja), industri kecil (5-19 orang pekerja), dan industri mikro/rumah tangga (1-4 orang pekerja).
- 4. Produksi** adalah hasil menurut bentuk produk dari setiap tanaman padi yang diambil berdasarkan luas yang dipanen/tanaman yang menghasilkan pada bulan/triwulan laporan.

ULASAN

Industri

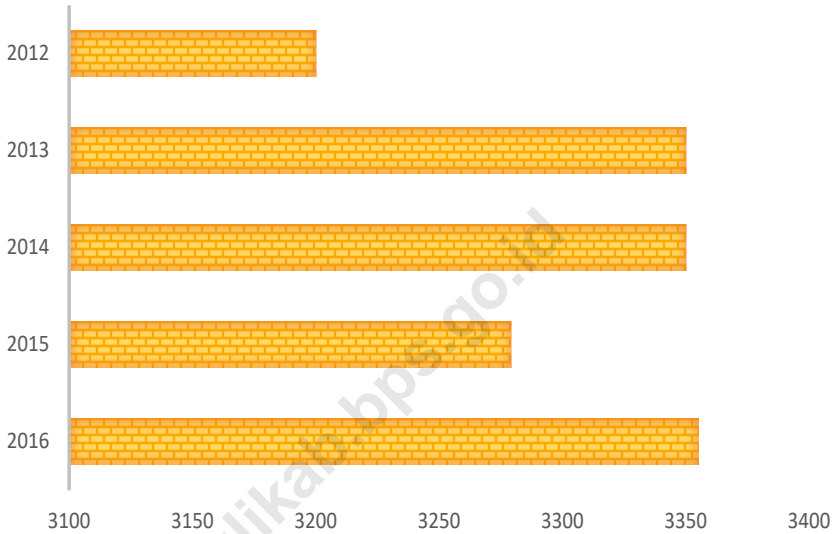
Tahun 2014 di Kecamatan Bangli terdapat 3 (tiga) unit usaha industri sedang, 120 industri kecil dan 3.279 industri rumah tangga. Secara rinci perkembangan sektor industri di Kecamatan Bangli selama tahun 2015 dapat dilihat pada Tabel 6.1. Sementara jumlah industri kerajinan rumah tangga seperti industri makanan/minuman ada sebanyak 637 unit, 21 unit industri tekstil, dan 57 unit industri barang dari logam. Sedangkan pada usaha jasa perorangan/rumah tangga di Kecamatan Bangli menunjukkan penurunan apabila dibandingkan dengan tahun sebelumnya.

Koperasi dan Perbankan

Koperasi merupakan soko guru perekonomian Indonesia di mana koperasi diharapkan dapat memberikan peranan penting dalam perekonomian Indonesia. Tahun 2016 di Kecamatan Bangli terdapat sebuah KUD di Desa Tamanbali dengan jumlah anggota 4.338 orang, Selain KUD juga terdapat Koperasi Non KUD sebanyak 87 buah dengan jumlah anggota sebanyak 9.802 orang.

Untuk menunjang sistem perekonomian daerah, peran perbankan sangat mutlak diperlukan. Saat ini di Kecamatan Bangli terdapat 6 (enam) unit usaha Bank Pemerintah dan Pemerintah Daerah. Selain koperasi dan Bank, di Kecamatan Bangli juga terdapat 22 unit usaha LPD yang juga mengeluarkan kredit yang dapat membantu kelancaran perekonomian masyarakat.

Gambar 6
Jumlah Industri Kerajinan Rumah Tangga di Kecamatan Bangli,
2012-2016



Tabel 6.1.1 Banyaknya Perusahaan Industri Menurut Kelompok Industri dan Desa/Kelurahan di Kecamatan Bangli, 2016

Desa / Kelurahan	Kategori Industri				
	Besar	Sedang	Kecil	Kerajinan Rumah Tangga	
(1)	(2)	(3)	(4)	(5)	
001 Bunutin	-	-	2	213	
002 Tamanbali	-	1	1	275	
003 Bebalang	-	-	4	164	
004 Kawan	-	-	4	453	
005 Cempaga	-	-	15	295	
006 Kubu	-	1	11	248	
007 Kayubihi	-	-	75	1 150	
008 Pengotan	-	1	6	285	
009 Landih	-	-	2	272	
Jumlah	2016	-	3	120	3 355
	2015	-	3	120	3 279
	2014	-	3	141	3 350
	2013	-	1	150	3 350
	2012	-	-	133	3 200

Sumber : Kepala Desa/Lurah se-Kecamatan Bangli

Tabel 6.1.2 Banyaknya Tenaga Kerja Perusahaan Industri Menurut Kelompok Industri dan Desa/Kelurahan di Kecamatan Bangli, 2016

Desa / Kelurahan	Kategori Industri				
	Besar	Sedang	Kecil	Kerajinan Rumah Tangga	
(1)	(2)	(3)	(4)	(5)	
001 Bunutin	-	-	9	315	
002 Tamanbali	-	57	8	421	
003 Bebalang	-	-	20	210	
004 Kawan	-	-	18	231	
005 Cempaga	-	-	60	495	
006 Kubu	-	21	65	373	
007 Kayubihi	-	-	375	2 300	
008 Pengotan	-	-	56	694	
009 Landih	-	-	12	525	
Jumlah	2016	-	78	623	5 564
	2015	-	77	621	5 409
	2014	-	99	724	4 628
	2013	-	23	780	4 628
	2012	-	28	896	4 422

Sumber : Kepala Desa/Lurah se-Kecamatan Bangli

Tabel 6.1.3 Banyaknya Industri Kecil Menurut Jenis Industri dan Desa/Kelurahan di Kecamatan Bangli, 2016

Desa / Kelurahan	Kategori Industri			
	Makanan / Minuman	Tekstil	Barang dari Logam	
(1)	(2)	(3)	(4)	
001 Bunutin	2	-	-	
002 Tamanbali	-	1	-	
003 Bebalang	-	-	-	
004 Kawan	3	-	1	
005 Cempaga	3	-	4	
006 Kubu	4	2	4	
007 Kayubihi	-	-	-	
008 Pengotan	-	-	2	
009 Landih	-	-	-	
Jumlah	2015	12	3	11
	2014	24	13	15
	2013	29	17	15
	2012	34	18	27
	2011	34	18	27

Sumber : Kepala Desa/Lurah se-Kecamatan Bangli

Tabel 6.1.3 Lanjutan

Desa / Kelurahan	Kategori Industri			
	Barang Galian non Logam	Besi dan Baja	Kayu, Kertas, Kimia, dll	
(1)	(5)	(6)	(7)	
001 Bunutin	-	-	-	
002 Tamanbali	-	-	-	
003 Bebalang	-	-	1	
004 Kawan	-	-	1	
005 Cempaga	-	-	2	
006 Kubu	-	-	2	
007 Kayubih	-	-	50	
008 Pengotan	-	-	9	
009 Landih	-	-	2	
Jumlah				
	2015	-	-	67
	2014	-	-	67
	2013	-	-	92
	2012	-	-	54
	2011	-	-	54

Sumber : Kepala Desa/Lurah se-Kecamatan Bangli

Tabel 6.1.4 Banyaknya Industri Kerajinan Rumah Tangga Menurut Jenis Industri dan Desa/Kelurahan di Kecamatan Bangli, 2016

Desa / Kelurahan	Jenis Industri			
	Makanan/Minuman	Tekstil	Barang Dari Logam	
(1)	(2)	(3)	(4)	
001 Bunutin	82	65	3	
002 Tamanbali	108	7	4	
003 Bebalang	82	-	-	
004 Kawan	223	-	5	
005 Cempaga	87	-	30	
006 Kubu	31	-	15	
007 Kayubihi	46	-	-	
008 Pengotan	17	-	-	
009 Landih	9	-	-	
Jumlah	2016	685	72	57
	2015	637	21	57
	2014	587	273	219
	2013	578	296	219
	2012	600	291	219

Sumber : Kepala Desa/Lurah se-Kecamatan Bangli

Tabel 6.1.4 Lanjutan

Desa / Kelurahan	Jenis Industri			
	Barang Galian Non Logam	Besi dan Baja	Kayu, Kertas Kimia, DII	
(1)	(5)	(6)	(7)	
001 Bunutin	-	-	63	
002 Tamanbali	-	2	54	
003 Bebalang	-	-	89	
004 Kawan	-	-	81	
005 Cempaga	-	2	70	
006 Kubu	-	-	211	
007 Kayubihi	-	5	1 100	
008 Pengotan	-	8	161	
009 Landih	-	4	266	
Jumlah				
	2016	-	21	2 095
	2015	-	21	2 169
	2014	-	13	2 254
	2013	-	3	2 254
	2012	-	3	2 066

Sumber : Kepala Desa/Lurah se-Kecamatan Bangli

Tabel 6.1.5 Banyaknya Usaha Jasa Perorangan/Rumah Tangga Menurut Desa/Kelurahan di Kecamatan Bangli, 2016

Desa / Kelurahan	Sol Sepatu	Pijat / Urut	Cuci Kendaraan	Reparasi TV / Radio	
(1)	(2)	(3)	(4)	(5)	
001 Bunutin	-	3	-	-	
002 Tamanbali	1	2	-	1	
003 Bebalang	1	1	3	3	
004 Kawan	2	4	1	2	
005 Cempaga	1	3	3	3	
006 Kubu	1	3	1	3	
007 Kayubihi	-	3	1	8	
008 Pengotan	-	5	-	2	
009 Landih	-	-	-	1	
Jumlah	2016	6	24	9	23
	2015	6	24	9	20
	2014	6	23	8	20
	2013	6	22	9	21
	2012	10	22	10	27

Sumber : Kepala Desa/Lurah se-Kecamatan Bangli

Tabel 6.1.5 Lanjutan

Desa / Kelurahan	Reparasi Jam/ Kaca Mata	Tukang Listrik	Strum Accu	Tukang Sablon	
(1)	(6)	(7)	(8)	(9)	
001 Bunutin	-	14	2	1	
002 Tamanbali	-	5	-	-	
003 Bebalang	-	-	5	-	
004 Kawan	1	5	6	-	
005 Cempaga	-	3	3	-	
006 Kubu	-	4	3	-	
007 Kayubihi	-	2	-	-	
008 Pengotan	-	-	-	-	
009 Landih	-	-	-	-	
Jumlah	2016	1	33	19	1
	2015	1	31	19	1
	2014	5	15	19	1
	2013	5	15	19	2
	2012	8	15	19	4

Sumber : Kepala Desa/Lurah se-Kecamatan Bangli

Tabel 6.1.5 Lanjutan

Desa / Kelurahan	Penjahit	Foto Studio	Tukang Cukur	Salon	
(1)	(10)	(11)	(12)	(13)	
001 Bunutin	26	-	1	1	
002 Tamanbali	32	-	4	4	
003 Bebalang	23	-	2	8	
004 Kawan	43	2	5	13	
005 Cempaga	17	1	4	7	
006 Kubu	24	-	3	3	
007 Kayubihi	18	-	3	4	
008 Pengotan	3	-	1	-	
009 Landih	4	-	1	-	
Jumlah	2016	190	3	24	40
	2015	203	3	23	36
	2014	192	4	26	34
	2013	214	4	24	31
	2012	291	5	25	31

Sumber : Kepala Desa/Lurah se-Kecamatan Bangli

Tabel 6.1.5 Lanjutan

Desa / Kelurahan	Tukang Patri/ Las	Bengkel			
		Sepeda	Sepeda Motor	Mobil	
(1)	(14)	(15)	(16)	(17)	
001 Bunutin	2	-	2	2	
002 Tamanbali	1	-	4	-	
003 Bebalang	1	-	9	4	
004 Kawan	1	2	4	1	
005 Cempaga	2	-	6	4	
006 Kubu	2	-	3	1	
007 Kayubihi	3	-	4	3	
008 Pengotan	2	-	4	3	
009 Landih	4	-	3	3	
Jumlah	2016	18	2	39	21
	2015	19	2	37	21
	2014	18	3	38	20
	2013	15	5	32	16
	2012	23	6	31	23

Sumber : Kepala Desa/Lurah se-Kecamatan Bangli

Tabel 6.1.6 Jumlah Sarana Perekonomian Menurut Jenis dan Desa/Kelurahan di Kecamatan Bangli, 2016

Desa / Kelurahan	Pasar Umum		Kelompok Pertokoan	Lainnya	
	Bangunan Permanen	Bangunan Semi Permanen			
(1)	(2)	(3)	(4)	(5)	
001 Bunutin	-	-	-	-	
002 Tamanbali	1	-	-	2	
003 Bebalang	-	-	-	3	
004 Kawan	1	-	3	5	
005 Cempaga	1	-	-	3	
006 Kubu	-	-	-	1	
007 Kayubihi	-	-	-	1	
008 Pengotan	1	-	-	1	
009 Landih	1	-	-	-	
Jumlah	2016	5	-	3	16
	2015	5	-	3	15
	2014	5	-	4	14
	2013	5	-	4	14
	2012	7	-	4	11

Sumber : Kepala Desa/Lurah se-Kecamatan Bangli

Tabel 6.1.7 Jumlah Restoran / Rumah Makan, Warung, dan Art Shop Menurut Desa/ Kelurahan di Kecamatan Bangli, 2016

Desa / Kelurahan	Rumah Makan / Restaurants	Warung	Art Shop	Lainnya	
(1)	(2)	(3)	(4)	(5)	
001 Bunutin	1	74	-	-	
002 Tamanbali	1	92	-	-	
003 Bebalang	6	72	-	2	
004 Kawan	5	250	-	-	
005 Cempaga	15	156	18	-	
006 Kubu	2	187	-	-	
007 Kayubihi	3	81	-	-	
008 Pengotan	5	52	-	1	
009 Landih	-	72	-	-	
Jumlah	2016	38	1 036	18	3
	2015	34	1 018	18	-
	2014	34	1 006	18	1
	2013	34	996	18	1
	2012	37	813	79	1

Sumber : Kepala Desa/Lurah se-Kecamatan Bangli

Tabel 6.2.1 Banyaknya Koperasi dan Jumlah Anggota Menurut Jenis dan Desa/ Kelurahan di Kecamatan Bangli, 2016

Desa / Kelurahan	KUD		Non KUD		Jumlah		
	Jumlah Usaha	Jumlah Anggota	Jumlah Usaha	Jumlah Anggota	Jumlah Usaha	Jumlah Anggota	
(1)	(2)	(3)	(4)	(5)	(6)	(7)	
001 Bunutin	-	-	2	45	2	45	
002 Tamanbali	1	4 338	3	90	4	4 428	
003 Bebalang	-	-	8	468	8	468	
004 Kawan	-	-	38	4 892	38	4 893	
005 Cempaga	-	-	7	250	7	250	
006 Kubu	-	-	4	302	4	302	
007 Kayubihi	-	-	6	469	6	469	
008 Pengotan	-	-	6	839	6	839	
009 Landih	-	-	13	2 447	13	2 447	
Jumlah	2016	1	4 338	87	9 802	88	14 141
	2015	1	4 338	85	9 802	86	14 141
	2014	1	4 338	86	9 802	87	14 140
	2013	1	4 338	65	8 022	71	12 178
	2012	1	4 338	70	7 840	71	12 178

Sumber : Kepala Desa/Lurah se-Kecamatan Bangli

Tabel 6.3 Jumlah Sarana Bank dan Lembaga Keuangan Lainnya Menurut Desa/ Kelurahan di Kecamatan Bangli, 2016

Desa / Kelurahan	Bank	Lembaga Perkreditan Desa (LPD)	KUD	Lainnya	Jumlah	
(1)	(2)	(3)	(4)	(5)	(6)	
001 Bunutin	-	2	-	-	2	
002 Tamanbali	-	4	1	-	5	
003 Bebalang	-	1	-	2	3	
004 Kawan	6	2	-	2	10	
005 Cempaga	-	2	-	-	2	
006 Kubu	-	2	-	-	2	
007 Kayubihi	-	3	-	4	7	
008 Pengotan	-	1	-	-	1	
009 Landih	-	5	-	-	5	
Jumlah	2016	6	22	1	8	37
	2015	6	22	1	6	35
	2014	5	22	1	1	29
	2013	5	22	1	-	66
	2012	5	22	1	-	28

Sumber : Kepala Desa/Lurah se-Kecamatan Bangli

BAB

7

Kecamatan Bangli Dalam Angka

**HOTEL
PARIWISATA
TRANSPORTASI
DAN KOMUNIKASI**

PENJELASAN TEKNIS

1. **Data transportasi dan komunikasi** meliputi: panjang jalan, angkutan darat, serta pos dan telekomunikasi.
2. **Kendaraan bermotor adalah** setiap kendaraan yang digerakkan oleh peralatan teknik yang ada pada kendaraan tersebut, biasanya digunakan untuk angkutan orang atau barang di atas jalan raya selain kendaraan yang berjalan di atas rel. Kendaraan bermotor yang dicatat adalah semua jenis kendaraan, kecuali kendaraan bermotor TNI/Polri dan Korps Diplomatik.
3. **Mobil bis adalah** setiap kendaraan bermotor dilengkapi dengan tempat duduk untuk lebih dari delapan orang, tidak termasuk tempat duduk untuk pengemudi, baik dilengkapi atau tidak dilengkapi dengan bagasi.
4. **Mobil truk** adalah setiap kendaraan bermotor yang digunakan untuk angkutan barang, selain mobil penumpang, mobil bis, dan kendaraan bermotor roda dua.
5. Kantor Pos adalah tepat pemberi pelayanan komunikasi tertulis dan atau surat elektronik, layanan paket, layanan logistik, layanan transaksi keuangan, dan layanan keagenan pos untuk kepentingan umum.
6. Telekomunikasi adalah setiap pemancaran, pengiriman, dan atau penerimaan dari setiap informasi dalam bentuk tanda-tanda, isyarat, tulisan, gambar, suara, dan bunyi melalui sistem kawat, optic radio atau sistem elektromagnetik lainnya.

ULASAN

Transportasi

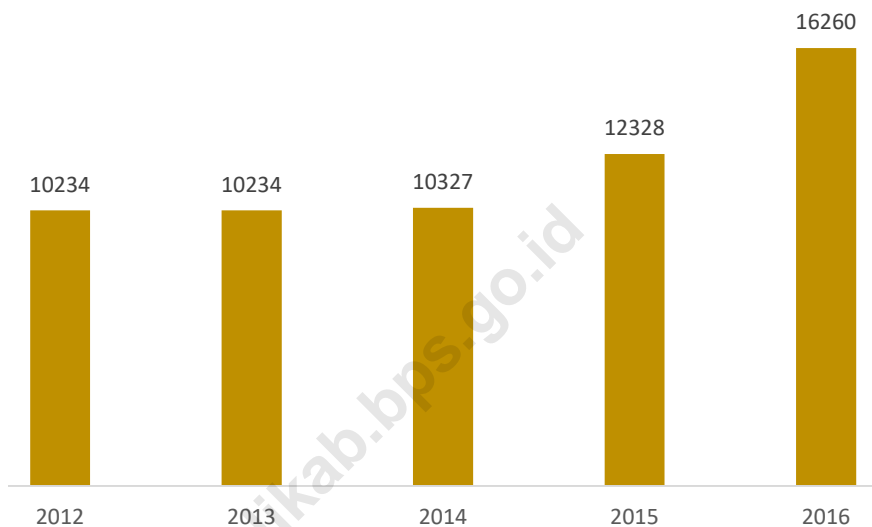
Jalan merupakan prasarana transportasi untuk memperlancar kegiatan perekonomian. Semakin meningkatnya usaha pembangunan daerah menuntut pula peningkatan pembangunan jalan untuk memudahkan mobilitas penduduk dan memperlancar perdagangan antar daerah.

Pos dan Telekomunikasi

Dalam era globalisasi seperti sekarang ini, peran informasi menjadi sangat penting terutama dalam proses menyampaikan dan menerima informasi. Sarana komunikasi yang umum digunakan masyarakat antara lain jasa pos, radio, televisi dan telepon.

Pada tahun 2016 di Kecamatan Bangli terdapat 1 unit kantor pos dan 1 kantor telepon. Perkembangan pengguna sarana komunikasi menurut jenisnya per Desa / Kelurahan dapat dilihat pada Tabel 7.4.

Gambar 7
Jumlah Sepeda Motor di Kecamatan Bangli,
2012-2016



Sumber : Kepala Desa/Lurah se-Kecamatan Bangli

Tabel 7.1 Panjang Jalan Menurut Jenis Permukaan Jalan dan Jembatan Menurut Desa/Kelurahan di Kecamatan Bangli, 2016

Desa	Jenis Permukaan Jalan (Km)			Jumlah Jembatan	
	Aspal (Km)	Diperkeras (Km)	Tanah (Km)		
(1)	(2)	(3)	(4)	(5)	
001 Bunutin	13,00	1	-	1	
002 Tamanbali	15,00	0,90	-	8	
003 Bebalang	17,30	1,20	-	2	
004 Kawan	7,90	-	-	2	
005 Cempaga	6,00	2,20	-	1	
006 Kubu	13,91	0,39	-	3	
007 Kayubihi	20,80	1	14,2	3	
008 Pengotan	17	7,50	19	1	
009 Landih	19,70	6,20	11,78	-	
Jumlah	2016	130,61	20,39	44,98	21
	2015	134,06	12,35	112,00	21
	2014	133,82	13,78	166,62	24,00
	2013	131,82	13,78	166,62	24,00
	2012	131,82	13,78	166,62	24,00

Sumber : Kepala Desa/Lurah se-Kecamatan Bangli

Tabel 7.2 Banyaknya Kendaraan Bermotor Menurut Jenis dan Desa/Kelurahan di Kecamatan Bangli, 2016

Desa	Jenis Kendaraan Bermotor							
	Sepeda Motor	Taxi/Sedan	Bus/Mini Bus	Truk Bak Terbuka	Pick-Up	Bemo/Mikrolet	Mobil	
(1)	(2)	(3)	(4)	(5)	(6)	(7)	(8)	
001 Bunutin	910	12	4	3	21	-	27	
002 Tamanbali	1 915	3	-	13	15	2	33	
003 Bebalang	3 010	8	18	5	8	3	197	
004 Kawan	2 460	16	8	15	47	12	270	
005 Cempaga	1 959	19	-	9	12	3	59	
006 Kubu	1 718	3	-	15	48	3	69	
007 Kayubihi	1 707	1	-	17	57	9	189	
008 Pengotan	1 144	3	-	17	50	3	165	
009 Landih	1 437	2	-	17	25	1	133	
Jumlah	2016	16 260	67	30	111	283	36	1 142
	2015	12 328	67	46	99	284	36	1 098
	2014	10 327	71	52	105	272	35	1 085
	2013	10 234	88	89	102	167	204	192
	2012	10 234	88	89	102	167	204	192

Sumber : Kepala Desa/Lurah se-Kecamatan Bangli

Tabel 7.3 Banyaknya Kendaraan Tidak Bermotor Menurut Jenis dan Desa/ Kelurahan di Kecamatan Bangli, 2016

Desa	Jenis Kendaraan Tidak Bermotor				
	Sepeda	Dokar / Delman	Gerobak	Lainnya	
	(1)	(2)	(3)	(4)	(5)
001 Bunutin	223	-	-	-	
002 Tamanbali	138	-	-	-	
003 Bebalang	987	-	-	-	
004 Kawan	495	-	-	-	
005 Cempaga	189	-	-	-	
006 Kubu	199	-	-	-	
007 Kayubihi	192	-	-	-	
008 Pengotan	168	-	-	-	
009 Landih	184	-	-	-	
Jumlah	2016	2 775	-	-	-
	2015	2 660	-	-	-
	2014	2 648	-	-	-
	2013	2 588	-	-	-
	2012	1 261	-	-	-

Sumber : Kepala Desa/Lurah se-Kecamatan Bangli

Tabel 7.4 Banyaknya Sarana Komunikasi Menurut Jenis dan Desa/Kelurahan di Kecamatan Bangli, 2016

Desa	Kantor Pos	Kantor Pos Pembantu	Kantor Telepon	Pesawat			
				Televisi	Radio	Telepon	
(1)	(2)	(3)	(4)	(5)	(6)	(7)	
001 Bunutin	-	-	-	2 000	601	-	
002 Tamanbali	-	-	-	1 719	306	2	
003 Bebalang	-	-	-	6 277	299	75	
004 Kawan	1	-	1	2 031	951	569	
005 Cempaga	-	-	-	2 019	523	269	
006 Kubu	-	-	-	1 500	947	25	
007 Kayubihi	-	-	-	1 329	1 100	15	
008 Pengotan	-	-	-	850	427	-	
009 Landih	-	-	-	1 058	453	-	
Jumlah	2016	1	-	1	18 783	5 607	955
	2015	1	-	1	11 715	5 607	955
	2014	1	-	1	10 816	5 037	996
	2013	1	-	1	10 787	4 988	1 337
	2012	1	1	1	10 787	4 988	1 337

Sumber : Kepala Desa/Lurah se-Kecamatan Bangli

BAB

8

Kecamatan Bangli Dalam Angka

**KEUANGAN DAN
HARGA**

PENJELASAN TEKNIS

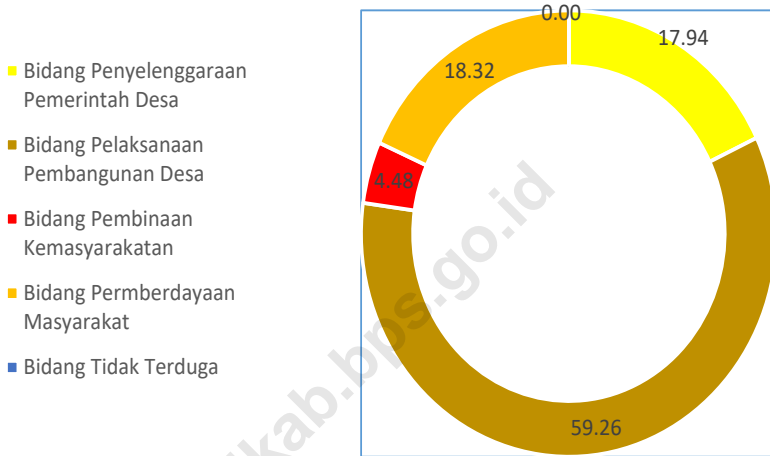
- Undang-Undang No 6 tahun 2014 tentang Desa merupakan instrumen baru yang dikeluarkan oleh pemerintah pada awal tahun 2014 yang diikuti dengan PP No 43 tahun 2014 tentang Peraturan Pelaksanaan UU No 6 tahun 2014 tentang Desa dan PP No 60 tahun 2014 tentang Dana Desa yang Bersumber dari APBN.
- APB Desa merupakan rencana keuangan tahunan pemerintahan desa yang disetujui oleh Badan Permusyawaratan Desa. APB Desa terdiri atas Pendapatan Desa, Belanja Desa, dan Pembiayaan Desa.
- Pendapatan Desa meliputi semua penerimaan uang melalui Rekening Kas Desa yang merupakan hak desa dalam 1 (satu) tahun anggaran yang tidak perlu dibayar kembali oleh desa. Pendapatan desa terdiri sesuai pasal 72 UU Desa bersumber dari: Pendapatan Asli Daerah; Alokasi Anggaran Pendapatan dan Belanja Negara (Dana Desa); Bagian Hasil Pajak Daerah dan Retribusi Daerah Kabupaten/Kota; Alokasi Dana Desa; Bantuan Keuangan dari APBD Provinsi dan APBD Kabupaten/Kota; Hibah dan Sumbangan yang Tidak Mengikat dari Pihak Ketiga; Lain-lain Pendapatan Desa yang Sah.
- Belanja Desa merupakan semua pengeluaran dari rekening desa yang merupakan kewajiban desa dalam 1 (satu) tahun anggaran yang tidak akan diperoleh pembayarannya kembali oleh desa. Belanja desa dipergunakan dalam rangka mendanai penyelenggaraan kewenangan desa.
- Pembiayaan meliputi semua penerimaan yang perlu dibayar kembali dan/atau pengeluaran yang akan diterima kembali, baik pada tahun anggaran yang bersangkutan maupun pada tahun-tahun anggaran berikutnya. Pembiayaan diklasifikasikan menurut kelompok dan jenis. Pembiayaan desa berdasarkan kelompok terdiri dari Penerimaan Pembiayaan dan Pengeluaran Pembiayaan.

ULASAN

Laporan realisasi yang disajikan dalam publikasi ini merupakan kondisi sampai 31 Desember 2016. Ada tiga komponen utama dari APBDesa, yaitu komponen pendapatan, belanja, dan pembiayaan.

Dari 9 desa di Kecamatan Bangli, tidak semua desa dapat menyediakan data realisasi dari anggaran yang ada. Sehingga data yang ditampilkan hanya besaran anggaran saja. Begitu juga komponen pendapatan, beberapa desa hanya tersedia komponen pendapatan transfer atau hanya pendapatan asli saja.

Gambar 8
Persentase Besaran Realisasi Belanja Pelaksanaan APBDesa Pemerintah
Desa Landih, 2016



Tabel 8.1 Anggaran dan Realisasi Pendapatan (Rupiah) Pelaksanaan APBDesa Menurut Desa di Kecamatan Bangli, 2016

Desa / Kelurahan	Pendapatan Asli Desa		Pendapatan Transfer	
	Anggaran	Realisasi	Anggaran	Realisasi
(1)	(2)	(3)	(4)	(5)
001 Bunutin	20.293.147,00	20.618.190,71	2.455.193.529,00	2.453.368.635
002 Tamanbali	31.428.022,00	-	-	-
003 Bebalang				
004 Kawan				
005 Cempaga				
006 Kubu				
007 Kayubihi	19.500.000,00	22.275.975,63	2.603.668.812,00	2.601.800.972,00
008 Pengotan	37.100.000,00	52.503.544,46	2.205.543.741,00	2.204.892.683,00
009 Landih	17.034.000,00	29.668.020,91	2.961.537.529,00	2.965.791.246,00

Sumber : Kepala Desa se-Kecamatan Bangli

Tabel 8.2 Anggaran/Realisasi Belanja (Rupiah) Pelaksanaan APBDesa Menurut Desa di Kecamatan Bangli, 2016

Desa/ Kelurahan	Bidang Penyelenggaraan Pemerintahan Desa	Bidang Pelaksanaan Pembangunan Desa	Bidang Pembinaan Kemasyarakatan	Bidang Pemberdayaan Masyarakat	Bidang Tidak Terduga
(1)	(2)	(3)	(4)	(5)	(6)
001 Bunutin	505.838.565,87	1.393.634.562,00	27.579.000,00	423.824.800,00	0,00
002 Tamanbali			3.883.733.872,00		
003 Bebalang					
004 Kawan					
005 Cempaga					
006 Kubu					
007 Kayubih	661.637.387,18	1.755.332.050,00	276.581.300,00	0,00	0,00
008 Pengotan	574.852.987,00	1.043.536.925,00	203.082.100,00	256.885.300,00	0,00
009 Landih	533.840.172,50	1.763.103.359,00	133.211.500,00	545.111.800,00	0,00

Sumber : Kepala Desa se-Kecamatan Bangli

Keterangan:

(a) berarti anggaran/bukan besaran realisasi

Tabel 8.3 Anggaran dan Realisasi Pembiayaan (Rupiah) Pelaksanaan APBDesa Menurut Desa di Kecamatan Bangli, 2016

Desa/ Kelurahan	Penerimaan Pembiayaan		Pengeluaran Pembiayaan	
	Anggaran	Realisasi	Anggaran	Realisasi
(1)	(2)	(3)	(4)	(5)
001 Bunutin				
002 Tamanbali	157.059488,00	157.059488,00	-	-
003 Bebalang				
004 Kawan				
005 Cempaga				
006 Kubu				
007 Kayubihi	160.945.701,00	160.945.701,00	-	-
008 Pengotan	176.584.937,13	176.584.937,13	-	-
009 Landih	105.972.731,56	105.972.731,56	-	-

Sumber : Kepala Desa se-Kecamatan Bangli

DATA

MENCERDASKAN BANGSA



**BADAN PUSAT STATISTIK
KABUPATEN BANGLI**

Jl. Lettu Sobat 13, Bangli

Telp. (0366) 91633, Fax (0366) 91670

Homepage: <http://banglikab.bps.go.id> E-mail: bps5106@bps.go.id

