

DISTRİK TIZAIN

DALAM ANGKA

2021



BADAN PUSAT STATISTIK
KABUPATEN MAPPI

<https://mappikab.bps.go.id>

DISTRİK TIZAIN

DALAM ANGKA

<https://mappikab.bps.go.id>
2021



*BADAN PUSAT STATISTIK
KABUPATEN MAPPI*

DISTRIK TI-ZAIN DALAM ANGKA 2021

No. Publikasi: 94140.2110

Katalog: 1102001.9414063

Ukuran Buku: 14,8 cm x 21 cm

Jumlah Halaman: xx + 72 halaman

Naskah/Manuscript:

Badan Pusat Statistik Kabupaten Mappi

Gambar Sampul oleh:

Badan Pusat Statistik Kabupaten Mappi

Diterbitkan oleh:

© BPS Kabupaten Mappi

Dicetak oleh:

BPS Kabupaten Mappi

**Dilarang mengumumkan, mendistribusikan, mengomunikasikan,
dan/atau mengandakan sebagian atau seluruh isi buku ini
untuk tujuan komersial tanpa izin tertulis dari Badan Pusat Statistik**

PETA DISTRIK TI-ZAIN



KEPALA BPS KABUPATEN MAPPI



GERESSIDA SIHOMBING, S.E., M.Si.

KATA PENGANTAR

Dengan bimbingan dan pertolongan Tuhan Yang Maha Esa, selaku Koordinator Statistik Distrik Ti-Zain kami dapat menerbitkan buku Distrik Ti-Zain Dalam Angka 2021.

Perlu diketahui bahwa buku ini berisi informasi hasil pembangunan di Distrik Ti-Zain, walaupun kami berusaha secara maksimal namun kami menyadari bahwa apa yang kami terbitkan belum sempurna.

Oleh sebab itu bimbingan dan petunjuk ataupun saran yang bermanfaat demi peningkatan isi maupun mutu dari buku publikasi pada masa yang akan datang.

Kami ucapkan terimakasih kepada Kantor Distrik Ti-Zain yang telah membantu dalam pembuatan publikasi Distrik Ti-Zain Dalam Angka 2021 ini, semoga Tuhan Yang Maha Esa menyertai kita semua.

Mappi, September 2021

Kepala BPS Kabupaten Mappi



Geressida Sihombing, SE., M.Si.

NIP. 19740731 199403 2 004

DAFTAR ISI

	Halaman
Kata Pengantar	vii
Daftar Isi.....	ix
Daftar Tabel.....	xi
Daftar Gambar	xvii
Daftar Singkatan.....	xix
1. Geografi, Pemerintahan, dan Kependudukan	1
2. Sosial dan Kesejahteraan Rakyat	11
3. Pertanian.....	45
4. Pariwisata, Energi, dan Infrastruktur Lainnya.....	53

DAFTAR TABEL

Halaman

1. Geografi, Pemerintahan, dan Kependudukan	
1.1. Keadaan Geografi.....	5
1.1.1. Letak Geografis Distrik Ti-Zain, 2020	5
1.1.2. Luas Daerah Menurut Desa Di Distrik Ti-Zain, 2020	6
1.1.3. Jarak Kampung Dari Pusat Kota Di Distrik Ti-Zain, 2020.....	7
1.1.4. Luas Wilayah Dan Kepadatan Penduduk Menurut Kampung Di Distrik Ti-Zain, 2020.....	8
1.2. Pemerintahan	9
1.2.1. Jumlah Perangkat Kampung Dan Karyawan Menurut Kampung Di Distrik Ti-Zain, 2020.....	9
1.3. Kependudukan.....	10
1.3.1. Jumlah Penduduk Dan Rasio Jenis Kelamin Menurut Kampung Di Distrik Ti-Zain, 2020.....	10
2. Sosial dan Kesejahteraan Rakyat	
2.1. Pendidikan.....	15
2.1.1. Jumlah Desa/Kelurahan Yang Memiliki Fasilitas Sekolah Menurut Kelurahan/Desa Dan Tingkat Pendidikan Di Distrik Ti-Zain, 2019-2020	15

2.1.2. Banyaknya Sekolah Dasar (SD) Menurut Desa/ Kelurahan Di Distrik Ti-Zain, 2020	18
2.1.3. Banyaknya Sekolah Menengah Madrasah Ibtidaiyah (MI) Menurut Desa/Kelurahan Di Distrik Ti-Zain, 2020	19
2.1.4. Banyaknya Sekolah Menengah Pertama (SMP) Menurut Desa/Kelurahan Di Distrik Ti-Zain, 2020	20
2.1.5. Banyaknya Sekolah Menengah Akhir (SMA) Menurut Desa/Kelurahan Di Distrik Ti-Zain, 2020	21
2.1.6. Banyaknya Sekolah Menengah Kejuruan (SMK) Menurut Desa/Kelurahan Di Distrik Ti-Zain, 2020	22
2.1.7. Jumlah Sekolah, Kelas, Guru, Dan Murid Menurut Jenjang Sekolah Di Distrik Ti-Zain, 2020/2020	23
2.1.8. Jumlah Sekolah, Kelas, Guru, Dan Murid Negeri Menurut Jenjang Sekolah Di Distrik Ti-Zain, 2020/2020	24
2.1.9. Jumlah Sekolah, Kelas, Guru, Dan Murid Swasta Menurut Jenjang Sekolah Di Distrik Ti-Zain, 2020/2020	25
2.1.10. Kemudahan Untuk Mencapai Sarana Pendidikan Terdekat Bagi Desa/Kelurahan Yang Tidak Ada Sarana Pendidikan Menurut Desa/Kelurahan Dan Jenjang Pendidikan Di Distrik Ti-Zain, 2020.....	26

2.1. Kesehatan.....	28
2.2.1. Jumlah Desa/Kelurahan Yang Memiliki Sarana Kesehatan Menurut Kelurahan/Desa Di Distrik Ti-Zain, 2019-2020.....	28
2.2.2. Jumlah Sarana Kesehatan Menurut Desa/Kelurahan Di Distrik Ti-Zain, 2020	31
2.2.3. Kemudahan Mencapai Sarana Kesehatan Terdekat Bagi Desa/Kelurahan Yang Tidak Ada Sarana Kesehatan Menurut Desa/Kelurahan Dan Jenis Sarana Kesehatan Di Distrik Ti-Zain, 2020.....	33
2.3. Sosial Lainnya.....	35
2.3.1. Banyaknya Warga Penderita Gizi Buruk Menurut Desa/Kelurahan Di Distrik Ti-Zain, 2019-2020	35
2.3.2. Banyaknya Kejadian Bencana Alam Menurut Desa/Kelurahan Dan Jenis Bencana Alam Di Distrik Ti-Zain, 2020.....	36
2.3.3. Banyaknya Korban Jiwa Akibat Bencana Alam Menurut Desa/Kelurahan Dan Jenis Bencana Alam Di Distrik Ti-Zain, 2020.....	39
2.3.4. Keberadaan Fasilitas/Upaya Antisipasi/Mitigasi Bencana Alam Menurut Desa/Kelurahan Dan Jenis Bencana Alam Di Distrik Ti-Zain, 2020	42
2.3.5. Banyaknya Desa/Kelurahan Yang Memiliki Fasilitas Olahraga Menurut Jenis Olahraga Di Distrik Ti-Zain, 2020	44

3. Pertanian	
3.2. Perkebunan.....	49
3.2.1. Luas Area, Produksi, Dan Produktivitas Tanaman Perkebunan Menurut Jenis Tanaman Di Distrik Ti-Zain, 2020	49
3.3. Peternakan.....	50
3.3.1. Populasi Dan Produksi Daging Dan Susu Ternak Menurut Jenis Ternak Di Distrik Ti-Zain, 2020.....	50
3.3.2. Populasi Dan Produksi Daging Dan Telur Unggas Menurut Jenis Unggas Di Distrik Ti-Zain, 2020	51
4. Pariwisata, Energi, dan Infrastruktur Lainnya	
4.1. Pariwisata	57
4.1.1. Banyaknya Sarana Dan Prasarana Ekonomi Menurut Desa/Kelurahan Dan Jenisnya Di Distrik Ti-Zain, 2020	57
4.2. Energi	60
4.2.1. Banyaknya Keluarga Menurut Desa/Kelurahan Dan Jenis Pengguna Listrik Di Distrik Ti-Zain, 2020	60
4.2.2. Banyaknya Desa/Kelurahan Menurut Keberadaan Penerangan Jalan Utama Desa/Kelurahan Di Distrik Ti-Zain, 2014, 2019, Dan 2020.....	61

4.2.3. Banyaknya Desa/Kelurahan Menurut Jenis Bahan Bakar Untuk Memasak Yang Digunakan Oleh Sebagian Besar Keluarga Di Distrik Ti-Zain, 2014, 2019, Dan 2020	62
4.2.4. Banyaknya Desa/Kelurahan Menurut Sumber Air Minum Sebagian Besar Keluarga Di Distrik Ti-Zain, 2014, 2019, Dan 2020.....	63
4.3. Transportasi.....	64
4.3.1. Sarana Transportasi Antar Desa/Kelurahan Menurut Desa/Kelurahan Di Distrik Ti-Zain, 2020	64
4.3.2. Kondisi Jalan Darat Antar Desa/Kelurahan Menurut Desa/Kelurahan Di Distrik Ti-Zain, 2020	65
4.4. Komunikasi	66
4.4.1. Jumlah Menara Dan Operator Layanan Komunikasi Telepon Seluler Serta Kondisi Sinyal Telepon Seluler Menurut Desa/Kelurahan Di Distrik Ti-Zain, 2020	66
4.4.2. Keberadaan Kantor Pos/Pos Pembantu/Rumah Pos Dan Perusahaan/Agen Jasa Ekspedisi Swasta Menurut Desa/Kelurahan Di Distrik Ti-Zain, 2020	67
4.5. Perbankan dan Koperasi	68
4.5.1. Banyaknya Sarana Lembaga Keuangan Yang Beroperasi Menurut Desa/Kelurahan Dan Jenisnya Di Distrik Ti-Zain, 2020	68

4.5.2. Banyaknya Koperasi Yang Masih Aktif Menurut Desa/Kelurahan Dan Jenis Koperasi Di Distrik Ti-Zain, 2020	69
4.6. Infrastruktur Lainnya	70
4.6.1. Banyaknya Desa/Kelurahan Menurut Penggunaan Fasilitas Tempat Buang Air Besar Sebagian Besar Keluarga Di Distrik Ti-Zain, 2014, 2019, Dan 2020.....	70
4.6.2. Banyaknya Embung Desa Menurut Desa/Kelurahan Di Distrik Ti-Zain, 2019 Dan 2020	71

DAFTAR GAMBAR

Halaman

1.1.	Presentase Jumlah Penduduk Menurut Desa/Kelurahan Di Distrik Ti-Zain, 2020	4
2.1	Banyaknya Sekolah Dasar (SD) Menurut Desa/ Kelurahan Di Distrik Ti-Zain, 2020	14
3.1.	Persentase Luas Area Tanaman Perkebunan Menurut Jenis Tanaman Di Distrik Ti-Zain, 2019	48
4.1.	Banyaknya Keluarga Bukan Pengguna Listrik Menurut Desa/Kelurahan Di Distrik Ti-Zain, 2020	56

DAFTAR SINGKATAN

LS	:	Lintang Selatan
BT	:	Bujur Timur
PODES	:	Potensi Desa
Km	:	Kilometer
SD	:	Sekolah Dasar
MI	:	Madrasah Ibtidaiyah
SMP	:	Sekolah Menengah Pertama
MTs	:	Madrasah Tsanawiyah
SMA	:	Sekolah Menengah Atas
PT	:	Perguruan Tinggi
Kg	:	Kilogram
Ha	:	Hektar



BAB I

Geografi, Pemerintahan, dan Kependudukan

ULASAN

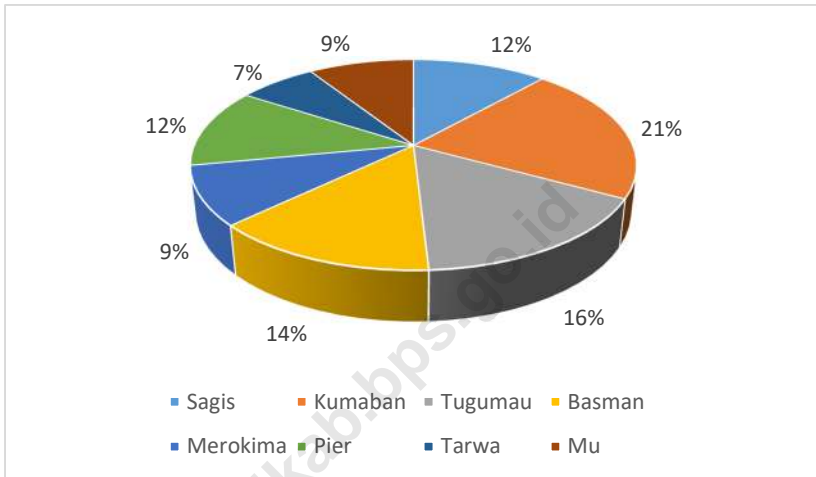
1.1 KEADAAN GEOGRAFI

Distrik Ti-Zain terdiri dari delapan wilayah yaitu kampung Sagis, Kumaban, Tugumau, Bosma, Merokima, Pier, Tarwa dan Mu. Distrik Ti-Zain memiliki luas wilayah sebesar 658 kilometer persegi dengan wilayah terluas adalah kampung Kumaban yang memiliki luas 18,95 persen dari total luas Distrik Ti-zain.

1.3 Kependudukan

Pada tahun 2020, jumlah penduduk di Distrik Ti-Zain adalah sebanyak 2029 jiwa dengan penduduk laki-laki sebanyak 1066 jiwa dan penduduk perempuan sebanyak 963 jiwa. Penduduk terbanyak terdapat di Kampung Kumaban yaitu sebanyak 433 jiwa.

GAMBAR 1.1

PERSENTASE JUMLAH PENDUDUK MENURUT
DESA/KELURAHAN DI DISTRIK TI-ZAIN, 2020

Sumber: BPS, Sensus Penduduk 2020

1.1 KEADAAN GEOGRAFI

TABEL 1.1.1

LETAK GEOGRAFIS DISTRIK TI-ZAIN, 2020

A. Letak Geografis		
Distrik TI-ZAIN	: 5,48 ⁰ 139,56 ⁰	Lintang Selatan Bujur Timur

B. Batas Wilayah	
Sebelah Utara	: Kabupaten Asmat
Sebelah Selatan	: Distrik Kaibar
Sebelah Timur	: Kabupaten Boven Digoel
Sebelah Barat	: Distrik Citak Mitak

TABEL 1.1.2

LUAS DAERAH MENURUT DESA DI DISTRIK TI-ZAIN, 2020

	Kampung	Luas (Km ²)	Presentase Terhadap Luas Kecamatan (%)
	(1)	(2)	(3)
1.	Sagis	14,30	2,17
2.	Kumaban	124,84	18,95
3.	Tugumau	111,72	16,96
4.	Basman	61,59	9,35
5.	Merokima	52,11	7,91
6.	Pier	108,25	16,43
7.	Tarwa	95,01	14,42
8.	Mu	90,91	13,80

Sumber: BPS, Pemetaan Wilayah Kerja Statistik

TABEL 1.1.3

JARAK KAMPUNG DARI PUSAT KOTA DI DISTRIK TI-ZAIN, 2020

Kampung	Jarak (Km)	
	Dari Ibukota Distrik	Dari Ibukota Kabupaten
(1)	(2)	(3)
1. Sagis	1	112
2. Kumaban	1	280
3. Tugumau	90	390
4. Basman	45	370
5. Merokima	80	540
6. Pier	50	320
7. Tarwa	42	315
8. Mu	40	390

Sumber: BPS, Potensi Desa (PODES)

TABEL 1.1.4

**LUAS WILAYAH DAN KEPADATAN PENDUDUK MENURUT
KAMPUNG DI DISTRIK TI-ZAIN, 2020**

Kampung	Luas Wilayah (KM ²)	Penduduk	Kepadatan (Orang/KM ²)
(1)	(2)	(3)	(4)
1. Sagis	14,30	236	16,51
2. Kumaban	124,84	433	3,47
3. Tugumau	111,72	327	2,93
4. Basman	61,59	281	4,56
5. Merokima	52,11	183	3,51
6. Pier	108,25	247	2,28
7. Tarwa	95,01	137	1,44
8. Mu	90,91	185	2,04
Total	658,73	2 029	3,08

Sumber: BPS, Proyeksi Penduduk

1.2 PEMERINTAHAN

TABEL 1.2.1

JUMLAH PERANGKAT KAMPUNG DAN KARYAWAN MENURUT KAMPUNG DI DISTRIK TI-ZAIN, 2020

Kampung	Perangkat Kampung			
	Kepala Kampung/ Lurah	Sekam	Sekretariat Desa/ Kelurahan	Pelaksana Teknis dan Kewilayahan
(1)	(2)	(3)	(4)	(5)
1. Sagis	1	1	6	-
2. Kumaban	1	1	4	-
3. Tugumau	1	1	4	-
4. Basman	1	1	4	-
5. Merokima	1	1	4	-
6. Pier	1	1	4	-
7. Tarwa	1	1	4	-
8. Mu	1	1	4	-

Sumber: BPS, Potensi Desa (PODES)

1.3 KEPENDUDUKAN

TABEL 1.3.1

**JUMLAH PENDUDUK DAN RASIO JENIS KELAMIN MENURUT
KAMPUNG DI DISTRIK TI-ZAIN, 2020**

Kampung	Jenis Kelamin		Jumlah	Sex Ratio
	Laki-laki	Perempuan		
(1)	(2)	(3)	(4)	(5)
1. Sagis	112	124	236	90,32
2. Kumaban	228	205	433	111,22
3. Tugumau	184	143	327	128,67
4. Basman	147	134	281	109,70
5. Merokima	92	91	183	101,10
6. Pier	133	114	247	116,67
7. Tarwa	74	63	137	117,46
8. Mu	96	89	185	107,87
Total	1 066	963	2 029	110,70

Sumber: BPS, Proyeksi Penduduk



BAB II

Sosial dan Kesejahteraan

ULASAN

2.1 PENDIDIKAN

Di jenjang pendidikan dasar terdapat 6 sekolah yang tersebar di beberapa wilayah Distrik Ti-Zain. Kampung tersebut antara lain Kumaban, Tugumau, Basman, Merokima, Pier, dan Tarwa. Untuk jenjang menengah terdapat SMP di distrik TI-zain sedangkan untuk SMA

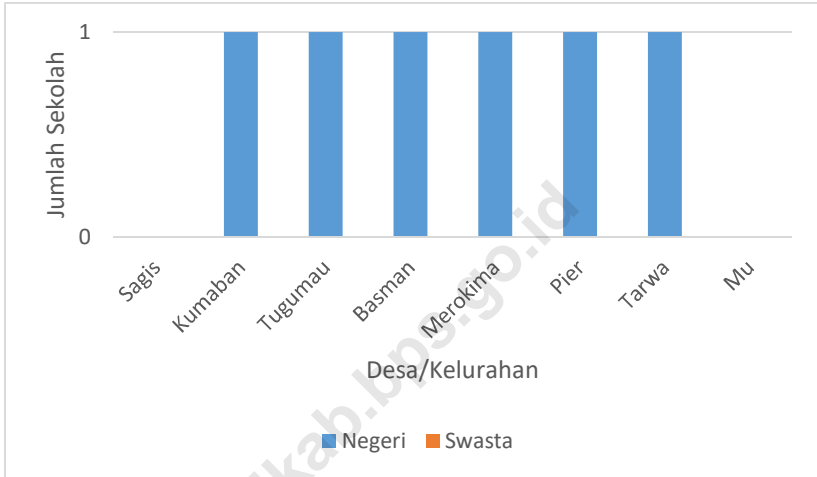
dan jenjang akhir belum terdapat sekolah

2.2 Kesehatan

Belum terdapat rumah sakit pemerintah maupun swasta di Distrik Ti-Zain. Terdapat satu puskesmas yang terdapat di wilayah Kampung Sagis.

GAMBAR 2.1

BANYAKNYA SEKOLAH DASAR (SD) MENURUT DESA/KELURAHAN DI DISTRIK TI-ZAIN, 2020



Sumber: BPS, Potensi Desa (PODES)

2.1 PENDIDIKAN

TABEL 2.1.1

**JUMLAH DESA/KELURAHAN YANG MEMILIKI FASILITAS
SEKOLAH MENURUT KELURAHAN/DESA DAN TINGKAT
PENDIDIKAN DI DISTRIK TI-ZAIN, 2019-2020**

Kelurahan/Desa (1)	SD		SMP	
	2019 (2)	2020 (3)	2019 (4)	2020 (5)
1 Sagis	-	-	1	1
2 Kumaban	1	1	-	1
3 Tugumau	1	1	-	-
4 Basman	1	1	-	-
5 Merokima	1	1	-	-
6 Pier	1	1	-	-
7 Tarwa	1	1	-	-
8 Mu	-	-	-	-
TI-ZAIN	6	6	1	2

LANJUTAN TABEL 2.1.1

Kelurahan/Desa	SMA		SMK	
	2019	2020	2019	2020
(1)	(6)	(7)	(8)	(9)
1 Sagis	-	-	-	-
2 Kumaban	-	-	-	-
3 Tugumau	-	-	-	-
4 Basman	-	-	-	-
5 Merokima	-	-	-	-
6 Pier	-	-	-	-
7 Tarwa	-	-	-	-
8 Mu	-	-	-	-
TI-ZAIN	0	0	0	0

LANJUTAN TABEL 2.1.1

Kelurahan/Desa	Perguruan Tinggi	
	2019	2020
(1)	(10)	(11)
1 Sagis	-	-
2 Kumaban	-	-
3 Tugumau	-	-
4 Basman	-	-
5 Merokima	-	-
6 Pier	-	-
7 Tarwa	-	-
8 Mu	-	-
TI-ZAIN	0	0

Sumber: BPS, Potensi Desa (PODES)

TABEL 2.1.2

**BANYAKNYA SEKOLAH DASAR (SD) MENURUT
DESA/KELURAHAN DI DISTRIK TI-ZAIN, 2020**

	Kelurahan/Desa	Negeri	Swasta	Jumlah
	(1)	(2)	(3)	(4)
1	Sagis	-	-	0
2	Kumaban	1	-	1
3	Tugumau	1	-	1
4	Basman	1	-	1
5	Merokima	1	-	1
6	Pier	1	-	1
7	Tarwa	1	-	1
8	Mu	-	-	0
	TI-ZAIN	6	0	6

Sumber: BPS, Potensi Desa (PODES)

TABEL 2.1.3

**BANYAKNYA MADRASAH IBTIDAIYAH (MI) MENURUT
DESA/KELURAHAN DI DISTRIK TI-ZAIN, 2020**

	Kelurahan/Desa	Negeri	Swasta	Jumlah
	(1)	(2)	(3)	(4)
1	Sagis	-	-	0
2	Kumaban	-	-	0
3	Tugumau	-	-	0
4	Basman	-	-	0
5	Merokima	-	-	0
6	Pier	-	-	0
7	Tarwa	-	-	0
8	Mu	-	-	0
	TI-ZAIN	0	0	0

Sumber: BPS, Potensi Desa (PODES)

TABEL 2.1.4

**BANYAKNYA SEKOLAH MENENGAH PERTAMA (SMP)
MENURUT DESA/KELURAHAN DI DISTRIK TI-ZAIN, 2020**

	Kelurahan/Desa	Negeri	Swasta	Jumlah
	(1)	(2)	(3)	(4)
1	Sagis	-	1	1
2	Kumaban	-	1	1
3	Tugumau	-	-	0
4	Basman	-	-	0
5	Merokima	-	-	0
6	Pier	-	-	0
7	Tarwa	-	-	0
8	Mu	-	-	0
	TI-ZAIN	0	2	2

Sumber: BPS, Potensi Desa (PODES)

TABEL 2.1.5

**BANYAKNYA SEKOLAH MENENGAH ATAS (SMA) MENURUT
DESA/KELURAHAN DI DISTRIK TI-ZAIN, 2020**

	Kelurahan/Desa	Negeri	Swasta	Jumlah
	(1)	(2)	(3)	(4)
1	Sagis	-	-	0
2	Kumaban	-	-	0
3	Tugumau	-	-	0
4	Basman	-	-	0
5	Merokima	-	-	0
6	Pier	-	-	0
7	Tarwa	-	-	0
8	Mu	-	-	0
	TI-ZAIN	0	0	0

Sumber: BPS, Potensi Desa (PODES)

TABEL 2.1.6

**BANYAKNYA SEKOLAH MENENGAH KEJURUAN (SMK)
MENURUT DESA/KELURAHAN DI DISTRIK TI-ZAIN, 2020**

	Kelurahan/Desa	Negeri	Swasta	Jumlah
	(1)	(2)	(3)	(4)
1	Sagis	-	-	0
2	Kumaban	-	-	0
3	Tugumau	-	-	0
4	Basman	-	-	0
5	Merokima	-	-	0
6	Pier	-	-	0
7	Tarwa	-	-	0
8	Mu	-	-	0
	TI-ZAIN	0	0	0

Sumber: BPS, Potensi Desa (PODES)

TABEL 2.1.7

**JUMLAH SEKOLAH, KELAS, GURU, DAN MURID MENURUT
JENJANG SEKOLAH DI DISTRIK TI-ZAIN, 2020/2021**

	Jenjang	Sekolah	Kelas	Guru	Murid
	(1)	(2)	(3)	(4)	(5)
1	TK	-	-	-	-
2	SD	7	46	30	1 050
3	SMP	1	3	1	53
4	SMA	-	-	-	-
5	SMK	-	-	-	-

Sumber: Kementerian Pendidikan dan Kebudayaan,
<https://dapo.dikdasmen.kemdikbud.go.id/>

TABEL 2.1.8

JUMLAH SEKOLAH, KELAS, GURU, DAN MURID MENURUT
JENJANG SEKOLAH NEGERI DI DISTRIK TI-ZAIN, 2020/2021

Jenjang	Sekolah	Kelas	Guru	Murid
(1)	(2)	(3)	(4)	(5)
1 TK	-	-	-	-
2 SD	7	46	30	1 050
3 SMP	-	-	-	-
4 SMA	-	-	-	-
5 SMK	-	-	-	-

Sumber: Kementerian Pendidikan dan Kebudayaan,
<https://dapo.dikdasmen.kemdikbud.go.id/>

TABEL 2.1.9

JUMLAH SEKOLAH, KELAS, GURU, DAN MURID MENURUT
JENJANG SEKOLAH SWASTA DI DISTRIK TI-ZAIN, 2020/2021

Jenjang	Sekolah	Kelas	Guru	Murid
(1)	(2)	(3)	(4)	(5)
1 TK	-	-	-	-
2 SD	-	-	-	-
3 SMP	1	3	1	53
4 SMA	-	-	-	-
5 SMK	-	-	-	-

Sumber: Kementerian Pendidikan dan Kebudayaan,
<https://dapo.dikdasmen.kemdikbud.go.id/>

TABEL 2.1.10

**KEMUDAHAN UNTUK MENCAPAI SARANA PENDIDIKAN
TERDEKAT BAGI DESA/KELURAHAN YANG TIDAK ADA SARANA
PENDIDIKAN MENURUT DESA/KELURAHAN DAN JENJANG
PENDIDIKAN DI DISTRIK TI-ZAIN, 2020**

Kelurahan/Desa	SD	MI	SMP	MTs
(1)	(2)	(3)	(4)	(5)
1 Sagis	Sangat Mudah	Sangat Sulit	-	Sangat Sulit
2 Kumaban	-	Sangat Sulit	-	Sangat Sulit
3 Tugumau	-	Sangat Sulit	Sangat Sulit	Sangat Sulit
4 Basman	-	Sangat Sulit	Sulit	Sangat Sulit
5 Merokima	-	Sangat Sulit	Sangat Sulit	Sangat Sulit
6 Pier	-	Sangat Sulit	Sangat Sulit	Sangat Sulit
7 Tarwa	-	Sangat Sulit	Sulit	Sangat Sulit
8 Mu	Mudah	Sangat Sulit	Sulit	Sangat Sulit

LANJUTAN TABEL 2.1.10

Kelurahan/Desa	SMA	MA	SMK	Akademi/ Perguruan Tinggi
(1)	(2)	(3)	(4)	(5)
1 Sagis	Sulit	Sangat Sulit	Sulit	Sangat Sulit
2 Kumaban	Sangat Sulit	Sangat Sulit	Sangat Sulit	Sangat Sulit
3 Tugumau	Sangat Sulit	Sangat Sulit	Sangat Sulit	Sangat Sulit
4 Basman	Sangat Sulit	Sangat Sulit	Sangat Sulit	Sangat Sulit
5 Merokima	Sangat Sulit	Sangat Sulit	Sangat Sulit	Sangat Sulit
6 Pier	Sangat Sulit	Sangat Sulit	Sangat Sulit	Sangat Sulit
7 Tarwa	Sangat Sulit	Sangat Sulit	Sangat Sulit	Sangat Sulit
8 Mu	Sangat Sulit	Sangat Sulit	Sangat Sulit	Sangat Sulit

Sumber: BPS, Potensi Desa (PODES)

2.2 KESEHATAN

TABEL 2.2.1

JUMLAH DESA/KELURAHAN YANG MEMILIKI SARANA KESEHATAN MENURUT KELURAHAN/DESA DI DISTRIK TI-ZAIN, 2019-2020

Kelurahan/Desa	Rumah Sakit		Rumah Sakit Bersalin	
	2019	2020	2019	2020
(1)	(2)	(3)	(4)	(5)
1 Sagis	-	-	-	-
2 Kumaban	-	-	-	-
3 Tugumau	-	-	-	-
4 Basman	-	-	-	-
5 Merokima	-	-	-	-
6 Pier	-	-	-	-
7 Tarwa	-	-	-	-
8 Mu	-	-	-	-
TI-ZAIN	0	0	0	0

LANJUTAN TABEL 2.2.1

Kelurahan/Desa	Poliklinik		Puskesmas	
	2019	2020	2019	2020
(1)	(6)	(7)	(8)	(9)
1 Sagis	-	-	1	1
2 Kumaban	-	-	-	-
3 Tugumau	-	-	-	-
4 Basman	-	-	-	-
5 Merokima	-	-	-	-
6 Pier	-	-	-	-
7 Tarwa	-	-	-	-
8 Mu	-	-	-	-
TI-ZAIN	0	0	1	1

LANJUTAN TABEL 2.2.1

Kelurahan/Desa	Puskesmas Pembantu		Apotek	
	2019	2020	2019	2020
(1)	(10)	(11)	(12)	(13)
1 Sagis	-	-	-	-
2 Kumaban	-	-	-	-
3 Tugumau	-	-	-	-
4 Basman	1	1	-	-
5 Merokima	-	-	-	-
6 Pier	-	-	-	-
7 Tarwa	-	-	-	-
8 Mu	-	-	-	-
TI-ZAIN	1	1	0	0

Sumber: BPS, Potensi Desa (PODES)

TABEL 2.2.2

**JUMLAH SARANA KESEHATAN MENURUT DESA/KELURAHAN
DI DISTRIK TI-ZAIN, 2020**

Kelurahan/ Desa	Rumah Sakit	Rumah Sakit Bersalin	Poliklinik/ Balai Pengobatan
(1)	(2)	(3)	(4)
1 Sagis	-	-	-
2 Kumaban	-	-	-
3 Tugumau	-	-	-
4 Basman	-	-	-
5 Merokima	-	-	-
6 Pier	-	-	-
7 Tarwa	-	-	-
8 Mu	-	-	-
TI-ZAIN	0	0	0

LANJUTAN TABEL 2.2.2

Kelurahan/ Desa	Puskesmas Rawat Inap	Puskesmas Tanpa Rawat Inap	Apotek
(1)	(5)	(6)	(7)
1 Sagis	1	-	-
2 Kumaban	-	-	-
3 Tugumau	-	-	-
4 Basman	-	-	-
5 Merokima	-	-	-
6 Pier	-	-	-
7 Tarwa	-	-	-
8 Mu	-	-	-
TI-ZAIN	1	0	0

Sumber: BPS, Potensi Desa (PODES)

TABEL 2.2.3

**KEMUDAHAN MENCAPAI SARANA KESEHATAN TERDEKAT
BAGI DESA/KELURAHAN YANG TIDAK ADA SARANA
KESEHATAN MENURUT DESA/KELURAHAN DAN JENIS
SARANA KESEHATAN DI DISTRIK TI-ZAIN, 2020**

Kelurahan/ Desa	Rumah Sakit	Rumah Sakit Bersalin	Poliklinik/ Balai Pengobatan
(1)	(2)	(3)	(4)
1 Sagis	Sulit	Sangat Sulit	Sangat Sulit
2 Kumaban	Sangat Sulit	Sangat Sulit	Sangat Sulit
3 Tugumau	Sangat Sulit	Sangat Sulit	Sangat Sulit
4 Basman	Sangat Sulit	Sangat Sulit	Sangat Sulit
5 Merokima	Sangat Sulit	Sangat Sulit	Sangat Sulit
6 Pier	Sangat Sulit	Sangat Sulit	Sangat Sulit
7 Tarwa	Sangat Sulit	Sangat Sulit	Sangat Sulit
8 Mu	Sangat Sulit	Sangat Sulit	Sangat Sulit
TI-ZAIN			

LANJUTAN TABEL 2.2.3

Kelurahan/ Desa	Puskesmas Rawat Inap	Puskesmas Tanpa Rawat Inap	Apotek
(1)	(5)	(6)	(7)
1 Sagis	-	Sulit	Sulit
2 Kumaban	Sangat Sulit	Sangat Sulit	Sangat Sulit
3 Tugumau	Sangat Sulit	Sulit	Sangat Sulit
4 Basman	Sangat Sulit	Sangat Sulit	Sangat Sulit
5 Merokima	Sangat Sulit	Sangat Sulit	Sangat Sulit
6 Pier	Sangat Sulit	Sangat Sulit	Sangat Sulit
7 Tarwa	Sangat Sulit	Sangat Sulit	Sangat Sulit
8 Mu	Sangat Sulit	Sangat Sulit	Sangat Sulit

TI-ZAIN

Sumber: BPS, Potensi Desa (PODES)

2.3 SOSIAL LAINNYA

TABEL 2.3.1

**BANYAKNYA WARGA PENDERITA GIZI BURUK MENURUT
DESA/KELURAHAN DI DISTRIK TI-ZAIN, 2019-2020**

Kelurahan/ Desa		2019	2020
(1)	(2)	(3)	(3)
1	Sagis	-	-
2	Kumaban	-	-
3	Tugumau	-	-
4	Basman	-	-
5	Merokima	-	-
6	Pier	-	-
7	Tarwa	-	-
8	Mu	-	-
TI-ZAIN		0	0

Sumber: BPS, Potensi Desa (PODES)

TABEL 2.3.2

**BANYAKNYA KEJADIAN BENCANA ALAM MENURUT
DESA/KELURAHAN DAN JENIS BENCANA ALAM DI DISTRIK TI-
ZAIN, 2020**

Kelurahan/ Desa	Gempa Bumi	Tsunami	Gunung Meletus	Tanah Longsor
(1)	(2)	(3)	(4)	(5)
1 Sagis	-	-	-	-
2 Kumaban	-	-	-	-
3 Tugumau	-	-	-	-
4 Basman	-	-	-	-
5 Merokima	-	-	-	-
6 Pier	-	-	-	-
7 Tarwa	-	-	-	-
8 Mu	-	-	-	-
TI-ZAIN	0	0	0	0

LANJUTAN TABEL 2.3.2

Kelurahan/ Desa	Banjir	Banjir Bandang	Kekeringan
(1)	(6)	(7)	(8)
1 Sagis	-	-	-
2 Kumaban	-	-	-
3 Tugumau	-	-	-
4 Basman	-	-	-
5 Merokima	-	-	-
6 Pier	-	-	-
7 Tarwa	-	-	-
8 Mu	-	-	-
TI-ZAIN	0	0	0

LANJUTAN TABEL 2.3.2

Kelurahan/ Desa	Kebakaran Hutan dan Lahan	Angin Puyuh/ Puting Beliung/ Topan	Gelombang Pasang Laut
(1)	(9)	(10)	(11)
1 Sagis	-	-	-
2 Kumaban	-	-	-
3 Tugumau	-	-	-
4 Basman	-	-	-
5 Merokima	-	-	-
6 Pier	-	-	-
7 Tarwa	-	-	-
8 Mu	-	-	-
TI-ZAIN	0	0	0

Sumber: BPS, Potensi Desa (PODES)

TABEL 2.3.3

**BANYAKNYA KORBAN JIWA AKIBAT BENCANA ALAM
MENURUT DESA/KELURAHAN DAN JENIS BENCANA ALAM DI
DISTRIK TI-ZAIN, 2020**

Kelurahan/ Desa	Gempa Bumi	Tsunami	Gunung Meletus	Tanah Longsor
(1)	(2)	(3)	(4)	(5)
1 Sagis	-	-	-	-
2 Kumaban	-	-	-	-
3 Tugumau	-	-	-	-
4 Basman	-	-	-	-
5 Merokima	-	-	-	-
6 Pier	-	-	-	-
7 Tarwa	-	-	-	-
8 Mu	-	-	-	-
TI-ZAIN	0	0	0	0

LANJUTAN TABEL 2.3.3

Kelurahan/ Desa	Banjir	Banjir Bandang	Kekeringan
(1)	(6)	(7)	(8)
1 Sagis	-	-	-
2 Kumaban	-	-	-
3 Tugumau	-	-	-
4 Basman	-	-	-
5 Merokima	-	-	-
6 Pier	-	-	-
7 Tarwa	-	-	-
8 Mu	-	-	-
TI-ZAIN	0	0	0

LANJUTAN TABEL 2.3.3

Kelurahan/ Desa	Kebakaran Hutan dan Lahan	Angin Puyuh/ Puting Beliung/ Topan	Gelombang Pasang Laut
(1)	(9)	(10)	(11)
1 Sagis	-	-	-
2 Kumaban	-	-	-
3 Tugumau	-	-	-
4 Basman	-	-	-
5 Merokima	-	-	-
6 Pier	-	-	-
7 Tarwa	-	-	-
8 Mu	-	-	-
TI-ZAIN	0	0	0

Sumber: BPS, Potensi Desa (PODES)

TABEL 2.3.4

**KEBERADAAN FASILITAS/UPAYA ANTISIPASI/MITIGASI
BENCANA ALAM MENURUT DESA/KELURAHAN DAN JENIS
BENCANA ALAM DI DISTRIK TI-ZAIN, 2020**

Kelurahan/ Desa	Sistem Peringatan Dini Bencana Alam	Sistem Peringatan Dini Khusus Tsunami	Perlengkapan Keselamatan
(1)	(2)	(3)	(4)
1 Sagis	Ada	Tidak Ada	Ada
2 Kumaban	Ada	Tidak Ada	Ada
3 Tugumau	Ada	Tidak Ada	Ada
4 Basman	Ada	Tidak Ada	Ada
5 Merokima	Ada	Tidak Ada	Ada
6 Pier	Ada	Tidak Ada	Ada
7 Tarwa	Ada	Tidak Ada	Ada
8 Mu	Ada	Tidak Ada	Ada

LANJUTAN TABEL 2.3.4

Kelurahan/ Desa		Rambu-rambu dan Jalur Evakuasi Bencana	Pembuatan, Perawatan, atau Normalisasi: Sungai, Kanal, Tanggul, Parit, Drainase, Waduk, Pantai, dll
(1)	(5)	(6)	
1	Sagis	Ada	Ada
2	Kumaban	Ada	Ada
3	Tugumau	Ada	Ada
4	Basman	Ada	Ada
5	Merokima	Ada	Ada
6	Pier	Ada	Ada
7	Tarwa	Ada	Ada
8	Mu	Ada	Ada

Sumber: BPS, Potensi Desa (PODES)

TABEL 2.3.5

**BANYAKNYA DESA/KELURAHAN YANG MEMILIKI FASILITAS
OLAHRAGA MENURUT JENIS OLAHRAGA DI DISTRIK TI-ZAIN,
2020**

Jenis Olahraga	Kondisi Fasilitas/ Lapangan Olahraga			Tidak Ada Fasilitas/ Lapangan Olahraga
	Baik	Rusak Sedang	Rusak Parah	
(1)	(2)	(3)	(4)	(5)
1 Sepak bola	3	-	-	5
2 Bola voli	4	2	-	2
3 Bulu tangkis	-	-	-	8
4 Bola basket	-	-	-	8
5 Tenis lapangan	-	-	-	8
6 Tenis meja	-	-	-	8
7 Futsal	-	-	-	8
8 Renang	-	-	-	8
9 Bela diri (pencak silat, karate, dll)	-	-	-	8
10 Bilyard	-	-	-	8
11 Pusat kebugaran (senam, fitness, aerobik, dll)	-	-	-	8
12 Lainnya	-	8	-	8

Sumber: BPS, Potensi Desa (PODES)



BAB III

Pertanian



ULASAN

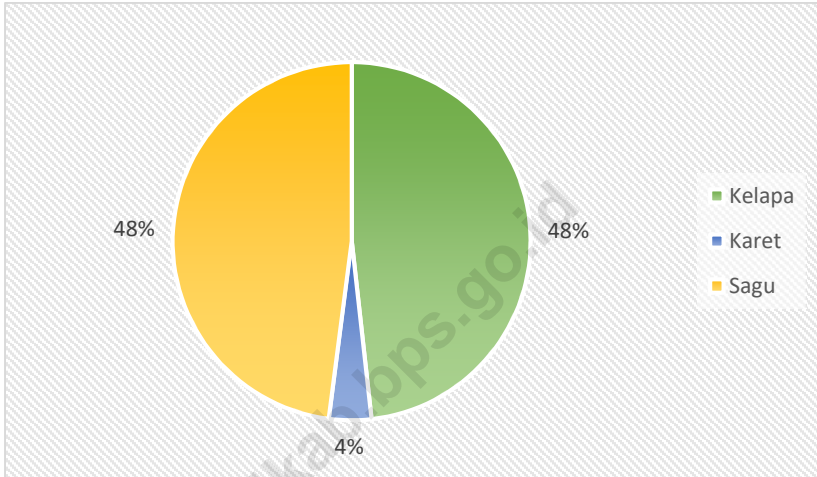
3.1 PERKEBUNAN

Berdasarkan data dari Dinas Pertanian Kabupaten Mappi dapat dilihat bahwa hasil perkebunan di Distrik Ti-Zain adalah kelapa dan sagu. Produktivitas dari masing masing komoditas tersebut masing masing adalah 783,94 dan 0,99.

<https://mappikab.bps.go.id>

GAMBAR 3.1

PERSENTASE LUAS AREA TANAMAN PERKEBUNAN
MENURUT JENIS TANAMAN DI DISTRIK TI-ZAIN, 2019



Sumber: Dinas Pertanian Kabupaten Mappi

3.1 PERKEBUNAN

TABEL 3.1.1

**LUAS AREA, PRODUKSI, DAN PRODUKTIVITAS TANAMAN
PERKEBUNAN MENURUT JENIS TANAMAN DI DISTRIK TI-ZAIN,
2019**

Jenis Tanaman	Luas Area (Ha)	Produksi (Kg)	Produktivitas (Kg/Ha)
(1)	(2)	(3)	(4)
1 Kelapa	50,45	39 550	783,94
2 Karet	6	-	-
3 Jambu Mete	-	-	-
4 Kakao	-	-	-
5 Pinang	-	-	-
6 Kopi	-	-	-
7 Cengkeh	-	-	-
8 Sagu	50,178	50	0,99
9 Kelapa Sawit	-	-	-

Sumber: Dinas Pertanian Kabupaten Mappi

3.2 PETERNAKAN

TABEL 3.2.1

**POPULASI DAN PRODUKSI DAGING DAN SUSU TERNAK
MENURUT JENIS TERNAK DI DISTRIK TI-ZAIN, 2019**

Jenis Ternak	Jumlah Ternak (Ekor)	Produksi Daging Ternak (Kg)	Produksi Susu (Kg)
(1)	(2)	(3)	(3)
1 Sapi Perah	-	-	-
2 Sapi Potong	-	-	-
3 Kerbau	-	-	-
4 Kuda	-	-	-
5 Kambing	-	-	-
6 Domba	-	-	-
7 Babi	246	3 217	-

Sumber: Dinas Pertanian Kabupaten Mappi

TABEL 3.2.2

**POPULASI DAN PRODUKSI DAGING DAN TELUR UNGGAS
MENURUT JENIS UNGGAS DI DISTRIK TI-ZAIN, 2019**

Jenis Unggas	Jumlah Unggas (Ekor)	Produksi Daging Unggas (Ekor)	Produksi Telur (Kg)
(1)	(2)	(3)	(3)
1 Ayam Buras	256	2 767	826
2 Ayam Petelur	-	-	-
3 Ayam Pedaging	-	-	-
4 Itik/Itik Manila	-	-	-

Sumber: Dinas Pertanian Kabupaten Mappi



<https://mappikab.bps.go.id>



BAB IV

Pariwisata, Energi, dan Infrastruktur



ULASAN

4.1 PARIWISATA

Hingga tahun 2020 terdapat took/ warung kelontong di Distrik TI-Zain sebanyak 18. Sedangkan untuk sarana ekonomi lain belum tersedia di Distrik ini.

4.2 Energi

Sebagian besar penduduk masih menggunakan kayu bakar sebagai bahan bakar utama untuk memasak

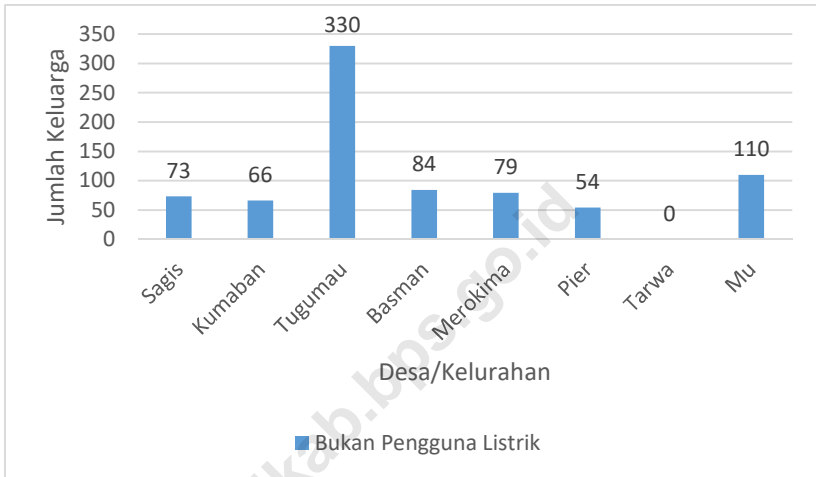
untuk seluruh kampung di Distrik Ti-zain.

Belum terdapat penerangan jalan di seluruh kampung di Distrik TI-zain

4.3 Transportasi

Transportasi utama yang digunakan untuk menghubungkan antar wilayah di Distrik Ti-zain masih mengandalkan transportasi air.

GAMBAR 4.1

**BANYAKNYA KELUARGA BUKAN PENGGUNA LISTRIK
MENURUT DESA/KELURAHAN DI DISTRIK TI-ZAIN, 2020**

Sumber: BPS, Potensi Desa (PODES)

4.1 PARIWISATA

TABEL 4.1.1

**BANYAKNYA SARANA DAN PRASARANA EKONOMI MENURUT
DESA/KELURAHAN DAN JENISNYA DI DISTRIK TI-ZAIN, 2020**

Desa/Kelurahan	Kelompok Pertokoan	Pasar dengan Bangunan Permanen	Pasar dengan Bangunan Semi Permanen	Pasar Tanpa Bangunan
(1)	(2)	(3)	(4)	(5)
1 Sagis	-	-	-	-
2 Kumaban	-	-	-	-
3 Tugumau	-	-	-	-
4 Basman	-	-	-	-
5 Merokima	-	-	-	-
6 Pier	-	-	-	-
7 Tarwa	-	-	-	-
8 Mu	-	-	-	-
TI-ZAIN	0	0	0	0

LANJUTAN TABEL 4.1.1

Desa/Kelurahan	Minimarket/ Swalayan ¹	Toko/Warung Kelontong	Restoran/ Rumah Makan
(1)	(6)	(7)	(8)
1 Sagis	-	2	-
2 Kumaban	-	3	-
3 Tugumau	-	7	-
4 Basman	-	3	-
5 Merokima	-	-	-
6 Pier	-	1	-
7 Tarwa	-	-	-
8 Mu	-	3	-
TI-ZAIN	0	19	0

LANJUTAN TABEL 4.1.1

Desa/Kelurahan	Warung/Kedai Makanan	Hotel	Hostel/Motel/Losmen/Wisma
(1)	(9)	(10)	(11)
1 Sagis	-	-	-
2 Kumaban	-	-	-
3 Tugumau	-	-	-
4 Basman	-	-	-
5 Merokima	-	-	-
6 Pier	-	-	-
7 Tarwa	-	-	-
8 Mu	-	-	-
TI-ZAIN	0	0	0

Catatan :¹ yang memiliki luas < 400 m²

Sumber: BPS, Potensi Desa (PODES)

4.2 ENERGI

TABEL 4.2.1

BANYAKNYA KELUARGA MENURUT DESA/KELURAHAN DAN
JENIS PENGGUNA LISTRIK DI DISTRIK TI-ZAIN, 2020

Desa/Kelurahan	Pengguna Listrik			Bukan Pengguna Listrik
	PLN	Non PLN	Jumlah	
(1)	(2)	(3)	(4)	(5)
1 Sagis	-	2	2	73
2 Kumaban	-	-	-	66
3 Tugumau	-	-	-	330
4 Basman	-	3	3	84
5 Merokima	-	-	-	79
6 Pier	-	-	-	54
7 Tarwa	-	94	94	-
8 Mu	-	-	-	110
TI-ZAIN	0	99	99	796

Sumber: BPS, Potensi Desa (PODES)

TABEL 4.2.2

**BANYAKNYA DESA/KELURAHAN MENURUT KEBERADAAN
PENERANGAN JALAN UTAMA DESA/KELURAHAN DI DISTRIK
TI-ZAIN, 2014, 2019, DAN 2020**

Penerangan Jalan Utama	2014	2019	2020
(1)	(2)	(3)	(4)
Sumber Penerangan Jalan Utama			
Tidak Ada Penerangan	8	8	8
Listrik Pemerintah	-	-	-
Listrik Non Pemerintah	-	-	-
Non Listrik	-	-	-

Sumber: BPS, Potensi Desa (PODES)

TABEL 4.2.3

BANYAKNYA DESA/KELURAHAN MENURUT JENIS BAHAN BAKAR UNTUK MEMASAK YANG DIGUNAKAN OLEH SEBAGIAN BESAR KELUARGA DI DISTRIK TI-ZAIN, 2014, 2019, DAN 2020

Jenis Bahan Bakar	2014	2019	2020
(1)	(2)	(3)	(4)
Gas Kota	-	-	-
LPG 3 Kg	-	-	-
LPG lebih dari 3 Kg	-	-	-
Minyak Tanah	-	-	-
Kayu Bakar	8	8	8
Lainnya	-	-	-

Sumber: BPS, Potensi Desa (PODES)

TABEL 4.2.4

BANYAKNYA DESA/KELURAHAN MENURUT SUMBER AIR MINUM SEBAGIAN BESAR KELUARGA DI DISTRIK TI-ZAIN, 2014, 2019, DAN 2020

Sumber Air Minum	2014	2019	2020
(1)	(2)	(3)	(4)
Air Kemasan Bermerk	-	-	-
Air Isi Ulang	-	-	-
Ledeng Dengan Meteran	-	-	-
Ledeng Tanpa Meteran	-	-	-
Sumur Bor atau Pompa	1	-	-
Sumur	-	-	2
Mata Air	-	-	-
Sungai/Danau/Kolam/ Waduk/Situ/ Embung/Bendungan	1	8	5
Air Hujan	6	-	1
Lainnya	-	-	-

Sumber: BPS, Potensi Desa (PODES)

4.3 TRANSPORTASI

TABEL 4.3.1

**SARANA TRANSPORTASI ANTAR DESA/KELURAHAN
MENURUT DESA/KELURAHAN DI DISTRIK TI-ZAIN, 2020**

Desa/Kelurahan	Jenis Transportasi	Keberadaan Angkutan Umum
(1)	(2)	(3)
1 Sagis	Air	Tidak ada angkutan umum
2 Kumaban	Air	Tidak ada angkutan umum
3 Tugumau	Air	Ada, tanpa trayek tetap
4 Basman	Darat dan Air	Ada, tanpa trayek tetap
5 Merokima	Air	Tidak ada angkutan umum
6 Pier	Air	Tidak ada angkutan umum
7 Tarwa	Air	Tidak ada angkutan umum
8 Mu	Air	Tidak ada angkutan umum

Sumber: BPS, Potensi Desa (PODES)

TABEL 4.3.2

**KONDISI JALAN DARAT ANTAR DESA/KELURAHAN MENURUT
DESA/KELURAHAN DI DISTRIK TI-ZAIN, 2020**

Desa/Kelurahan	Jenis Permukaan Jalan	Dapat Dilalui Kendaraan Bermotor Roda 4 atau Lebih
(1)	(2)	(3)
1 Sagis	-	Tidak melalui darat
2 Kumaban	-	Tidak melalui darat
3 Tugumau	-	Tidak melalui darat
4 Basman	Tanah	Sepanjang tahun
5 Merokima	-	Tidak melalui darat
6 Pier	-	Tidak melalui darat
7 Tarwa	-	Tidak melalui darat
8 Mu	-	Tidak melalui darat

TI-ZAIN

Sumber: BPS, Potensi Desa (PODES)

4.4 KOMUNIKASI

TABEL 4.4.1

JUMLAH MENARA DAN OPERATOR LAYANAN KOMUNIKASI TELEPON SELULER SERTA KONDISI SINYAL TELEPON SELULER MENURUT DESA/KELURAHAN DI DISTRIK TI-ZAIN, 2020

Desa/Kelurahan	Jumlah Menara Telepon Seluler (BTS)	Jumlah Operator Layanan Komunikasi Telepon Seluler Yang Menjangkau di Desa/Kelurahan	Kondisi Sinyal Telepon Seluler di Sebagian Besar Wilayah Desa/Kelurahan
(1)	(2)	(3)	(4)
1 Sagis	-	-	Tidak ada sinyal
2 Kumaban	1	1	Kuat
3 Tugumau	-	-	Tidak ada sinyal
4 Basman	1	1	Kuat
5 Merokima	-	-	Tidak ada sinyal
6 Pier	-	-	Tidak ada sinyal
7 Tarwa	-	-	Tidak ada sinyal
8 Mu	-	-	Tidak ada sinyal
TI-ZAIN	2	2	

Sumber: BPS, Potensi Desa (PODES)

TABEL 4.4.2

**KEBERADAAN KANTOR POS/POS PEMBANTU/RUMAH POS
DAN PERUSAHAAN/AGEN JASA EKSPEDISI SWASTA
MENURUT DESA/KELURAHAN DI DISTRIK TI-ZAIN, 2020**

Desa/Kelurahan	Kantor Pos/Pos Pembantu/Rumah Pos	Perusahaan/Agen Jasa Ekspedisi Swasta
(1)	(2)	(3)
1 Sagis	Tidak ada	Tidak ada
2 Kumaban	Tidak ada	Tidak ada
3 Tugumau	Tidak ada	Tidak ada
4 Basman	Tidak ada	Tidak ada
5 Merokima	Tidak ada	Tidak ada
6 Pier	Tidak ada	Tidak ada
7 Tarwa	Tidak ada	Tidak ada
8 Mu	Tidak ada	Tidak ada

Sumber: BPS, Potensi Desa (PODES)

4.5 PERBANKAN DAN KOPERASI

TABEL 4.5.1

**BANYAKNYA SARANA LEMBAGA KEUANGAN YANG
BEROPERASI MENURUT DESA/KELURAHAN DAN JENISNYA DI
DISTRIK TI-ZAIN, 2020**

Desa/Kelurahan	Bank Umum Pemerintah	Bank Umum Swasta	Bank Perkreditan Rakyat
(1)	(2)	(3)	(4)
1 Sagis	-	-	-
2 Kumaban	-	-	-
3 Tugumau	-	-	-
4 Basman	-	-	-
5 Merokima	-	-	-
6 Pier	-	-	-
7 Tarwa	-	-	-
8 Mu	-	-	-
TI-ZAIN	0	0	0

Sumber: BPS, Potensi Desa (PODES)

TABEL 4.5.2

**BANYAKNYA KOPERASI YANG MASIH AKTIF MENURUT
DESA/KELURAHAN DAN JENIS KOPERASI DI DISTRIK TI-ZAIN,
2020**

Desa/Kelurahan	Koperasi Unit desa (KUD)	Koperasi Industri Kecil dan Kerajinan Rakyat (Kopinkra)	Koperasi Simpan Pinjam (Kospin)	Koperasi Lainnya
(1)	(2)	(3)	(4)	(5)
1 Sagis	-	-	-	-
2 Kumaban	-	-	-	-
3 Tugumau	-	-	-	-
4 Basman	-	-	-	-
5 Merokima	-	-	-	-
6 Pier	-	-	-	-
7 Tarwa	-	-	-	-
8 Mu	-	-	-	-
TI-ZAIN	0	0	0	0

Sumber: BPS, Potensi Desa (PODES)

4.6 INFRASTRUKTUR LAINNYA

TABEL 4.6.1

BANYAKNYA DESA/KELURAHAN MENURUT PENGGUNAAN FASILITAS TEMPAT BUANG AIR BESAR SEBAGIAN BESAR KELUARGA DI DISTRIK TI-ZAIN, 2019 DAN 2020

Fasilitas Tempat Buang Air Besar	2019	2020
(1)	(2)	(3)
Jamban		
Sendiri	-	-
Bersama	-	-
Umum	-	-
Bukan Jamban	8	8

Sumber: BPS, Potensi Desa (PODES)

TABEL 4.6.2

**BANYAKNYA EMBUNG DESA MENURUT DESA/KELURAHAN DI
DISTRIK TI-ZAIN, 2019 DAN 2020**

Desa/Kelurahan		2019	2020
(1)		(2)	(3)
1	Sagis	-	-
2	Kumaban	-	-
3	Tugumau	-	-
4	Basman	-	-
5	Merokima	-	-
6	Pier	-	-
7	Tarwa	-	-
8	Mu	-	-
TI-ZAIN		0	0

Sumber: BPS, Potensi Desa (PODES)

DATA

MENCERDASKAN BANGSA



*BADAN PUSAT STATISTIK
KABUPATEN MAPPI*

JALAN POROS AGHAM KM 5 KEPI
HOMEPAGE: [HTTPS://MAPPIKAB.BPS.GO.ID](https://mappikab.bps.go.id)
EMAIL: BPS9414@BPS.GO.ID