



2024

**Kecamatan
Sebawi dalam
Angka**

Sebawi District in Figure 2024

VOLUME 14, 2024



**BADAN PUSAT STATISTIK
KABUPATEN SAMBAS**

<https://sambaskab.bps.go.id>

2024

Kecamatan Sebawi dalam Angka

Sebawi District in Figure 2024

VOLUME 14, 2024



KECAMATAN SEBAWI DALAM ANGKA
Sebawi District in Figures
2024

No. Publikasi/*Publication Number*: 61010.24021

Katalog /*Catalog*:1102001.6101042

Ukuran Buku/*Book Size*: 14,8 cm x 21 cm

Jumlah Halaman/*Number of Pages* : xxiv + 54 hal/*pages*

Naskah/*Manuscript*:

BPS Kabupaten Sambas

BPS-Statistics of Sambas Regency

Penyunting/*Editor*:

BPS Kabupaten Sambas

BPS-Statistics of Sambas Regency

Desain Kover/*Cover Design*:

BPS Kabupaten Sambas

BPS-Statistics of Sambas Regency

Ilustrasi Kover/*Cover Illustration*:

Ilustrasi Kota Metropolitan/*Illustration of Metropolis*

Diterbitkan oleh/*Published by*:

©BPS Kabupaten Sambas/*BPS-Statistics of Sambas Regency*

Dicetak oleh/*Printed by*:

BPS Kabupaten Sambas /*BPS-Statistics of Sambas Regency*

Dilarang mengumumkan, mendistribusikan, mengomunikasikan, dan/atau menggandakan sebagian atau seluruh isi buku ini untuk tujuan komersil tanpa izin tertulis dari Badan Pusat Statistik Kabupaten Sambas.

Prohibited to announce, distribute, communicate, and/or copy part or all of this book for commercial purpose without permission from BPS-Statistics Indonesia of Sambas Regency.

TIM PENYUSUN/TEAM MEMBERS

Pengarah/Director

Mochamad Su'udi, S.ST., M.E.

Penanggung Jawab/Persons in Charge

Mochamad Su'udi, S.ST., M.E.

Penyunting/Editors

Alifah Zalfa Azizah, S.Tr.Stat.

Pengolah Data dan Penulis Naskah/Data Processor and Writers

Alifah Zalfa Azizah, S.Tr.Stat.

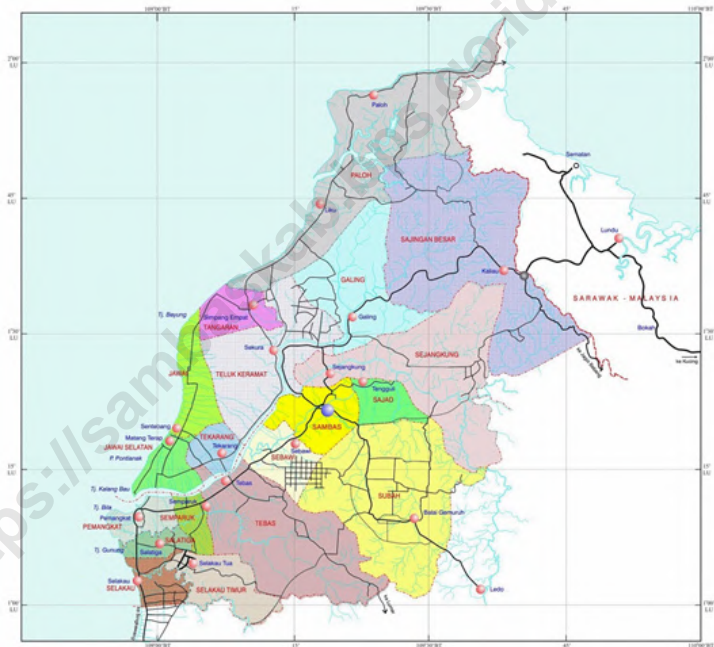
Penata Letak/Layout Designers

Alifah Zalfa Azizah, S.Tr.Stat.

KONTRIBUTOR DATA/DATA CONTRIBUTORS

1. Kementerian Pendidikan dan Kebudayaan/*Ministry of Education and Culture*
2. Badan Pusat Statistik/*BPS-Statistics Indonesia*
3. Badan Pertanahan Nasional/*National Land Agency*
4. Kantor Camat Sebawi/*Sebawi District Office*
5. Dinas Pertanian dan Ketahanan Pangan Kabupaten Sambas/*Department of Agriculture and Food Security of Sambas Regency*
6. Dinas Kependudukan dan Pencatatan Sipil Kabupaten Sambas/*Population and Civil Registration Office of Sambas Regency*
7. Puskesmas Kecamatan Sebawi/*Public health center of Sebawi District*
8. Dinas Kesehatan Kabupaten Sambas/*Public Health Office of Sambas Regency*
9. Badan Kepegawaian dan Sumber Daya Manusia Kabupaten Sambas/*Human Resources and Personnel Agency of Sambas Regency*

PETA WILAYAH KABUPATEN SAMBAS MAP OF SAMBAS REGENCY



KEPALA BPS KABUPATEN SAMBAS
HEAD OF BPS-STATISTICS SAMBAS REGENCY



MOCHAMAD SU'UDI, S.ST., M.E.



KATA PENGANTAR

Kecamatan Sebawi Dalam Angka 2024 merupakan publikasi lanjutan dari publikasi yang telah kami terbitkan sebelumnya.

Penerbitan publikasi ini semata-mata untuk memberikan suatu gambaran tentang keadaan geografi, penduduk serta keadaan sosial dan ekonomi di daerah ini.

Data yang disajikan dalam publikasi ini tidak jauh berbeda dengan penerbitan sebelumnya, dan secara umum memuat data primer hasil survei BPS serta data sekunder yang dihimpun dari dinas/instansi baik ditingkat kecamatan maupun kabupaten.

Untuk penerbitan selanjutnya kami tetap mengharapkan adanya saran dari berbagai pihak. Selanjutnya kami mengucapkan terima kasih kepada Camat dan jajarannya di wilayah Kecamatan Sebawi yang telah membantu terbitnya publikasi ini. Semoga publikasi ini bermanfaat bagi kita semua.

Sambas, September 2024
Kepala Badan Pusat Statistik
Kabupaten Sambas

Mochamad M. E.; M.E.



PREFACE

Sebawi District in Figures 2024 is a continuation of the publications that we have published previously.

The publication of this publication is solely to provide an overview of the geographical, population and social and economic conditions in this area.

The data presented in this publication are not much different from previous publications, and generally contain primary data from the BPS survey results as well as secondary data collected from offices/agencies at both the District and district levels.

For the next publication, we still expect suggestions from various parties. Furthermore, we would like to thank the sub-district head and his staff in the Sebawi District who have assisted in the publication of this publication. Hopefully this publication is useful for all of us.

Sambas, September 2024

Head of BPS-Statistics

Sambas Regency

Moc.....T, M.E.

DAFTAR ISI/CONTENTS
KECAMATAN SEBAWI DALAM ANGKA
Sebawi District in Figures
2024

Volume 14, 2024

	Halaman <i>Page</i>
Kata Pengantar	xi
<i>Preface</i>	xii
Daftar Isi/ <i>Contents</i>	xiii
Daftar Tabel/ <i>List of Tables</i>	xv
Daftar Gambar/ <i>List of Figures</i>	xxi
Penjelasan Umum/ <i>Explanatory Notes</i>	xxiii
Daftar Singkatan/ <i>List of Abbreviation</i>	xxv
1. Geografi dan Iklim/ <i>Geography and Climate</i>	1
2. Pemerintahan/ <i>Government</i>	9
3. Penduduk/ <i>Population</i>	21
4. Sosial dan Kesejahteraan Rakyat/ <i>Social and Welfare</i>	29
5. Pertanian/ <i>Agriculture</i>	43

DAFTAR TABEL/LIST OF TABLES

Halaman
Page

1. GEOGRAFI DAN IKLIM/GEOGRAPHY AND CLIMATE

1.1 KEADAAN GEOGRAFI GEOGRAPHY CONDITION

- 1.1.1 Luas Daerah Menurut Desa/Kelurahan di Kecamatan Sebawi, 2023
Total Area by Villages/Kelurahan in Sebawi District, 2023 6
- 1.1.2 Jarak ke Ibukota Kecamatan dan Ibukota Kabupaten/Kota
Menurut Desa/Kelurahan di Kecamatan Sebawi (km), 2023
*Distance to the District Capital and Regency/Municipal Capital by
Villages/Kelurahan in Sebawi District (km), 2023* 7
- 1.1.3 Letak Geografis Kecamatan Sebawi
Menurut Garis Lintang dan Bujur
*Geographical Location of Sebawi District According to Latitude and
Longitude* 8
- 1.1.4 Batas Administrasi Kecamatan Sebawi Menurut Arah Mata Angin
*Sebawi District Administrative Boundary According to The Cardinal
Point*..... 8

2. PEMERINTAHAN/GOVERNMENT

2.1 WILAYAH ADMINISTRATIF ADMINISTRATIVE AREA

- 2.1.1 Jumlah Rukun Warga (RW) dan Rukun Tetangga (RT)
Menurut Desa/Kelurahan di Kecamatan Sebawi, 2023
*Number of Rukun Warga and Rukun Tetangga by Villages/
Kelurahan in Sebawi District, 2023* 14
- 2.1.2 Nama-nama Desa dan Dusun di Kecamatan Sebawi, 2023
Name of Village and Dusun in Sebawi District, 2023 15
- 2.1.3 Banyaknya Desa Menurut Kriteria Desa
di Kecamatan Sebawi, 2023
Number of Village by Village Criteria in Sebawi District, 2023..... 16

2.2 SUMBER DAYA MANUSIA HUMAN RESOURCES

2.2.1	Jumlah Pegawai Negeri Sipil Menurut Pemerintah Daerah dan Jenis Kelamin di Kecamatan Sebawi, 2023 <i>Number of Civil Servants by Local Government and Sex in Sebawi District, 2023</i>	17
2.2.2	Jumlah Pegawai Negeri Sipil Pemerintah Daerah Kecamatan Sebawi Menurut Tingkat Pendidikan dan Jenis Kelamin, 2023 <i>Number of Civil Servants of Sebawi District Government by Educational Level and Sex, 2023</i>	18
2.2.3	Nama-nama Camat yang Pernah/Masih Menjabat di Kecamatan Sebawi <i>Name of Head of District Who Have/Still Served in Sebawi District</i>	19
2.2.4	Nama-nama Kepala Desa yang Masih Menjabat di Kecamatan Sebawi <i>Name of Head of Village Who Have/Still Served in Sebawi District</i>	20
3.	PENDUDUK/POPULATION	
3.1	Penduduk, Distribusi Persentase Penduduk, Kepadatan Penduduk, Rasio Jenis Kelamin Penduduk Menurut Desa/Kelurahan di Kecamatan Sebawi, 2023 <i>Population, Percentage Distribution of Population, Population Density, and Population Sex Ratio by Villages/Kelurahan in Sebawi District, 2023</i>	26
3.2	Jumlah Penduduk Menurut Kelompok Umur dan Jenis Kelamin di Kecamatan Sebawi, 2023 <i>Population by Age Groups and Sex in Sebawi District, 2023</i>	28
4.	SOSIAL DAN KESEJAHTERAAN RAKYAT/SOCIAL AND WELFARE	
4.1	PENDIDIKAN EDUCATION	
4.1.1	Banyaknya Desa ¹ /Kelurahan yang Memiliki Fasilitas Sekolah Menurut Tingkat Pendidikan di Kecamatan Sebawi, 2021–2023 <i>Number of Villages¹/Kelurahan Having Educational Facilities by Educational Level in Sebawi District, 2021–2023</i>	34

4.1.2	Jumlah Sekolah Menurut Tingkat Pendidikan di Kecamatan Sebawi, 2023/2024 <i>Number of Schools by Educational Level in Sebawi District, 2023/2024</i>	35
4.1.3	Jumlah Guru Menurut Tingkat Pendidikan di Kecamatan Sebawi, 2023/2024 <i>Number of Teachers by Educational Level in Sebawi District, 2023/2024</i>	36
4.1.4	Jumlah Murid Menurut Tingkat Pendidikan di Kecamatan Sebawi, 2023/2024 <i>Number of Pupils by Educational Level in Sebawi District, 2023/2024</i> .	37
4.2	KESEHATAN HEALTH	
4.2.1	Banyaknya Desa ¹ /Kelurahan yang Memiliki Sarana Kesehatan Menurut Jenis Sarana Kesehatan di Kecamatan Sebawi, 2021–2023 <i>Number of Villages¹/Kelurahan Health Facilities by Type of Health Facilities in Sebawi District, 2021–2023</i>	38
4.2.2	Banyaknya Warga Penderita Kekurangan Gizi Menurut Desa/Kelurahan di Kecamatan Sebawi, 2023 <i>Number of People with Malnutrition by Villages/Kelurahan in Sebawi District, 2023</i>	39
4.2.3	Banyaknya Tenaga Kesehatan di Kecamatan Sebawi, 2022 <i>Number of Health Workers in Sebawi District, 2022</i>	40
4.2.4	Banyaknya Tenaga Dokter Menurut Jenisnya di Kecamatan Sebawi, 2022 <i>Number of Doctor by Type in Sebawi District, 2022</i>	41
4.3	AGAMA DAN SOSIAL LAINNYA RELIGION AND OTHER SOCIAL AFFAIRS	
4.3.1	Jumlah Tempat Peribadatan Menurut Desa/ Kelurahan di Kecamatan Sebawi, 2023 <i>Number of Worship Places by Villages/Kelurahan in Sebawi District, 2023</i>	42

5. PERTANIAN/AGRICULTURE

5.1	Luas Panen Tanaman Sayuran dan Buah-buahan Semusim Menurut Jenis Tanaman di Kecamatan Sebawi (ha), 2020–2023 <i>Harvested Area of Seasonal Vegetables and Fruits by Kind of Plant in Sebawi District (ha), 2020–2023</i>	48
5.2	Produksi Tanaman Sayuran dan Buah-buahan Semusim Menurut Jenis Tanaman di Kecamatan Sebawi (kuintal), 2020–2023 <i>Production of Seasonal Vegetables and Fruits by Kind of Plant in Sebawi District (quintal), 2020–2023</i>	49
5.3	Luas Panen Tanaman Biofarmaka Menurut Jenis Tanaman di Kecamatan Sebawi (m ²), 2020–2023 <i>Harvested Area of Medicinal Plants by Kind of Plant in Sebawi District (m²), 2020–2023</i>	50
5.4	Produksi Tanaman Biofarmaka Menurut Jenis Tanaman di Kecamatan Sebawi (kg), 2020–2023 <i>Production of Medicinal Plants by Kind of Plant in Sebawi District (kg),2020–2023</i>	51
5.5	Luas Panen Tanaman Hias Menurut Jenis Tanaman di Kecamatan Sebawi (m ²), 2020–2023 <i>Harvested Area of Ornamental Plants by Kind of Plant in Sebawi District (m²), 2020–2023</i>	52
5.6	Produksi Tanaman Hias Menurut Jenis Tanaman di Kecamatan Sebawi (tangkai), 2020–2023 <i>Production of Ornamental Plants by Kind of Plant n Sebawi District (stalks), 2020–2023</i>	53
5.7	Produksi Buah-Buahan dan Sayuran Tahunan Menurut Jenis Tanaman di Kecamatan Sebawi (kuintal), 2020–2023 <i>Production of Annual Fruits and Vegetables by Kind of Plant in Sebawi District (quintal), 2020–2023</i>	54

DAFTAR GAMBAR/LIST OF FIGURES

	Halaman Page
1.1 Luas Wilayah Kecamatan Sebawi (%), 2023 <i>Total Area Sebawi District (%), 2023</i>	4
1.2 Jarak ke Ibukota Kecamatan Menurut Desa/ Kelurahan di Kecamatan Sebawi, 2023 <i>Distance to the District Capital by Villages/Kelurahan in Sebawi District, 2023</i>	5
2.1 Jumlah Dusun, RW, dan RT di Kecamatan Sebawi, 2023 <i>Number of Hamlets, RW, and RT in Sebawi District, 2023</i>	12
2.2 Banyaknya Desa Menurut Kriteria Desa di Kecamatan Sebawi, 2023 <i>Number of Villages by Village Criteria in Sebawi District, 2023</i>	13
3.1 Jumlah Penduduk Menurut Jenis Kelamin di Kecamatan Sebawi, 2023 <i>Number of Population by Gender in Sebawi District, 2023</i>	24
3.2 Kepadatan Penduduk di Kecamatan Sebawi, 2023 <i>Population Density in Sebawi District, 2023</i>	25
4.1 Jumlah Sekolah Menurut Tingkat Pendidikan di Kecamatan Sebawi, 2023 <i>Number of School by Educational Level in Sebawi District, 2023</i>	32
4.2 Jumlah Tempat Ibadah Menurut Agama di Kecamatan Sebawi, 2023 <i>Number of Worship Places by Religion in Sebawi District, 2023</i>	33
5.1 Luas Panen Tanaman Sayuran di Kecamatan Sebawi, 2023 <i>Harvested Area of Vegetables in Sebawi District, 2023</i>	46
5.2 Produksi Tanaman Sayuran di Kecamatan Sebawi, 2023 <i>Production of Vegetables in Sebawi District, 2023</i>	47

PENJELASAN UMUM/EXPLANATORY NOTES

Tanda-tanda, satuan-satuan, dan lain-lainnya yang digunakan dalam publikasi ini adalah sebagai berikut:

Symbols, measurement units, and acronyms which are used in this publication, are as follows:

1. TANDA-TANDA/SYMBOLS

Data tidak tersedia/ <i>Data not available</i>	: ...
Tidak ada atau nol / <i>Null or zero</i>	: -
Data dapat diabaikan/ <i>Data negligible</i>	: ~0
Tanda decimal/ <i>Decimal point</i>	: ,
Data tidak dapat ditampilkan/ <i>Not applicable</i>	: NA
Angka estimasi/ <i>Estimated figures</i>	: e
Angka diperbaiki/ <i>Revised figures</i>	: r
Angka sementara/ <i>Preliminary figures</i>	: *
Angka sangat sementara/ <i>Very preliminary figures</i>	: **
Angka sangat sangat sementara/ <i>Very very preliminary figures</i>	: ***

2. SATUAN/UNITS

barel/ <i>barrel</i>	: 158,99 liter/ <i>litres</i> = 1/6,2898 m ³
hektar (ha)/ <i>hectare (ha)</i>	: 10 000 m ²
kilometer (km)/ <i>kilometres (km)</i>	: 1 000 meter/ <i>meters (m)</i>
knot/ <i>knot</i>	: 1,8523 km/jam (<i>km/hour</i>)
kuintal/ <i>quintal</i>	: 100 kg
KWh	: 1 000 Watt hour
MWh	: 1 000 KWh
liter (untuk beras)/ <i>litre (for rice)</i>	: 0,80 kg
MMSCF	: 1/35,3 m ³
metrik ton (m.ton)/ <i>metric ton (m. ton)</i>	: 0,98421 long ton = 1 000 kg
ons/ <i>ounce</i>	: 28,31 gram/ <i>grams</i>
ton	: 1 000 kg

Satuan lain: buah, dus, butir, helai/lembar, kaleng, batang, pulsa, ton kilometer (ton-km), jam, menit, persen (%).

Other units: unit, pack, pieces, sheet, tin, pulse, ton-kilometres(ton-km), hour, minute, percent (%).

Perbedaan angka di belakang koma disebabkan oleh pembulatan angka.

The difference in decimal numbers is caused by rounding.

DAFTAR SINGKATAN/LIST OF ABBREVIATION

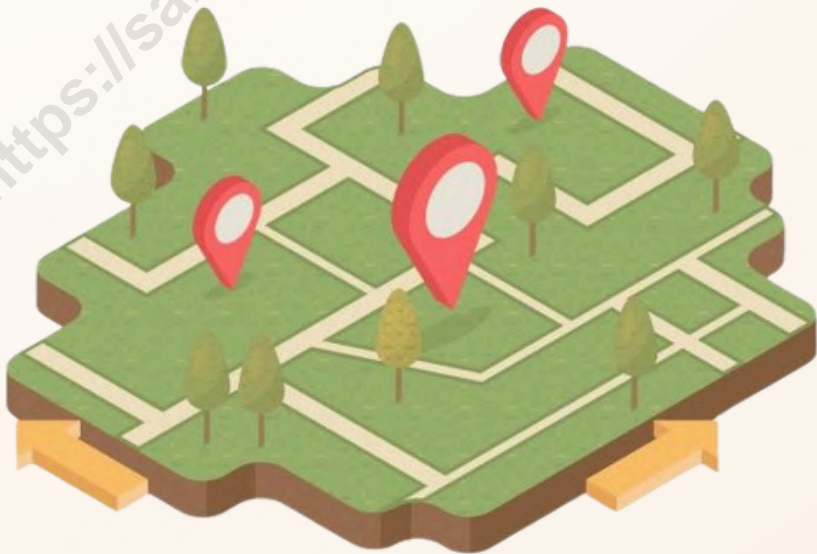
SI	: Stasiun Iklim/ <i>Climate Station</i>
SMPK	: Stasiun Meterologi Pertanian Khusus/ <i>Special Agricultural Meteorological Station</i>
t.t	: Tempat tidur/ <i>Bed</i>
BCG	: Bacillus Calmette Guerin
DPT	: Difteri, Pertusis, Tetanus/ <i>Diphtheria, Tetanus, and Pertussis</i>
TT	: Tetanus Toxoid
IOT	: Industri Obat Tradisional/ <i>Traditional Medicine Industry</i>
IKOT	: Industri Kecil Obat Tradisional/ <i>Traditional Medicine Small Industry</i>
Alkes	: Alat kesehatan/ <i>Health Kits</i>
PKRT	: Perbekalan Kesehatan Rumah tangga/ <i>Household Health Logistics</i>
Kompl	: Komplemen/ <i>Complement</i>
IRTP	: Industri Pangan Produksi Rumah Tangga/ <i>Foods Home Industry</i>
PBF	: Pedagang Besar Farmasi/ <i>Pharmacy Whole-seller</i>
GFK	: Gudang Farmasi Kab/Kota/Regency/ <i>Municipality Pharmacy Warehouse</i>
RB	: Rumah Bersalin/ <i>Delivery House</i>
Pustu	: Puskesmas pembantu/ <i>Auxiliary Public Health Center</i>
BP	: Balai Pengobatan/ <i>Polyclinic</i>
TPS	: Tempat Pembuangan Sampah Sementara / <i>landfill</i>
Jamkesmas	: Jaminan kesehatan masyarakat miskin/ <i>Poor public health insurance</i>
PJKMU	: Program Jaminan Kesehatan Masyarakat Umum/ <i>General Public Health Insurance Program</i>
SIUP	: Surat Ijin Usaha Perdagangan/ <i>Trading Permission Letter</i>
TDP	: Tanda Daftar Perusahaan/ <i>Company Registration Identity</i>
API	: Angka Pengenal Importir/ <i>Importer's Identity Number</i>

1

GEOGRAFI DAN IKLIM GEOGRAPHY AND CLIMATE

Luas wilayah **Kecamatan Sebawi** **161,55 km²** dengan **Desa Sebawi** sebagai **Desa Terluas** dan **Desa Tempatan** sebagai **Desa Terkecil**.

*The area of **Sebawi District** is **161,55 km²** with **Sebawi Village** as **The Largest Village** and **Tempatan Village** as **The Smallest Village**.*



Kecamatan Sebawi terletak diantara 1°11'32" Lintang Utara serta 1°19'57" Lintang Utara dan 109°09'21" Bujur Timur serta 109°20'06" Bujur Timur.

Secara administratif, batas wilayah Kecamatan Sebawi adalah:

Utara :Kecamatan Sambas
 Selatan :Kecamatan Tebas
 Barat :Kecamatan Tebas
 Timur :Kecamatan Subah

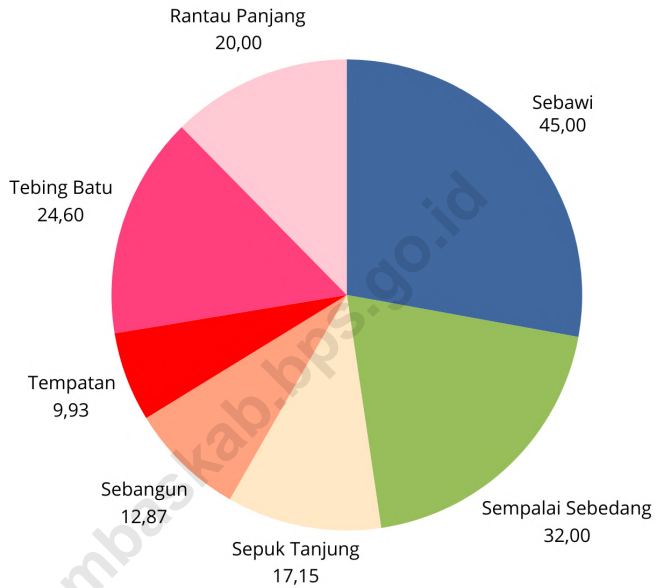
Luas Kecamatan Sebawi adalah 161,55 km² atau sekitar 2,52 persen dari luas wilayah Kabupaten Sambas. Kecamatan Sebawi terdiri dari 7 Desa. Desa terluas adalah Desa Sebawi dengan luas wilayah 45,00 km² atau 27,86 persen sedangkan yang terkecil adalah Desa Tempatan dengan luas sebesar 9,93 km² atau 6,15 persen dari luas wilayah Kecamatan Sebawi.

Sebawi District is located between 1°11'32" North Latitude and 1°19'57" North Latitude and 109°09'21" East Longitude and 109°20'06" East Longitude.

Administratively, the boundaries of Sebawi District are:

*- North : Sambas District
 - South : Tebas District
 - West : Tebas District
 - East : Subah District*

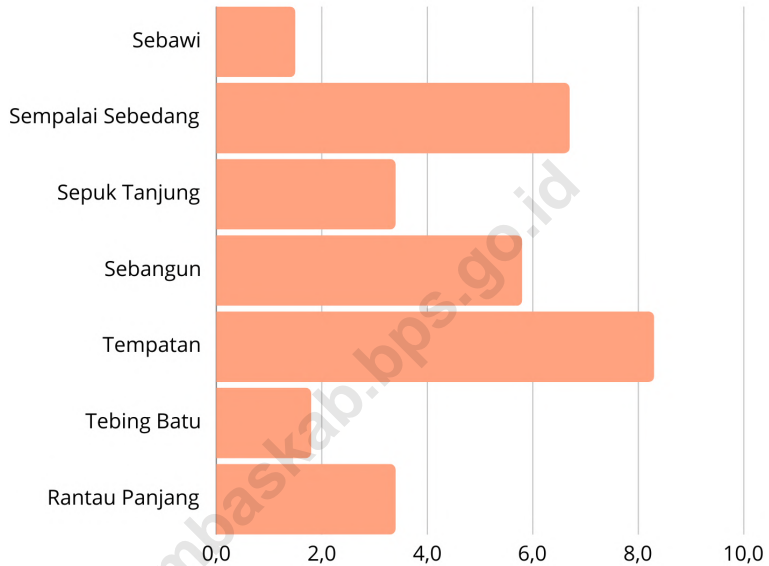
The total area of Sebawi District is 161.55 km² or about 2.52 percent of the total area of Sambas Regency. Sebawi District consists of 7 villages. The largest village is Sebawi Village with an area of 45.00 km² or 27.86 percent while the smallest is Tempatan Village with an area of 9.93 km² or 6.15 percent of the total area of Sebawi District.



Sumber/Source: BPN Kabupaten Sambas

Gambar 1.1
Figures

Luas Wilayah Kecamatan Sebawi (%), 2023
Total Area Sebawi District (%), 2023



Sumber/Source: BPN Kabupaten Sambas

Gambar 1.2
Figures

Jarak ke Ibukota Kecamatan Menurut Desa/Kelurahan di Kecamatan Sebawi, 2023
Distance to the District Capital by Villages/Kelurahan in Sebawi District, 2023

1.1 KEADAAN GEOGRAFI GEOGRAPHY CONDITION

Tabel 1.1.1 Luas Daerah Menurut Desa/Kelurahan di Kecamatan Sebawi, 2023
Table *Total Area by Villages/Kelurahan in Sebawi District, 2023*

Desa/Kelurahan <i>Village/Kelurahan</i>	Luas <i>Total Area</i> (km ² /sq.km)	Persentase terhadap Luas Kecamatan <i>Percentage to District Area</i>
(1)	(2)	(3)
Sebawi	45	27,86
Sempalai Sebedang	32	19,81
Sepuk Tanjung	17,15	10,61
Sebangun	12,87	7,97
Tempatan	9,93	6,15
Tebing Batu	24,6	15,23
Rantau Panjang	20	12,38
Sebawi	161,55	100

Sumber/Source: BPN Kabupaten Sambas

Tabel 1.1.2
Table

Jarak ke Ibukota Kecamatan dan Ibukota Kabupaten/Kota Menurut Desa/Kelurahan di Kecamatan Sebawi (km), 2023
Distance to the District Capital and Regency/Municipal Capital by Villages/Kelurahan in Sebawi District (km), 2023

Desa/Kelurahan <i>Village/Kelurahan</i>	Jarak ke Ibukota Kecamatan <i>Distance to District Capital</i>	Jarak ke Ibukota Kabupaten/ Kota <i>Distance to Regency/Municipal Capital</i>
(1)	(2)	(3)
Sebawi	1,5	19
Sempalai Sebedang	6,7	24
Sepuk Tanjung	3,4	21
Sebangun	5,8	21
Tempatan	8,3	17
Tebing Batu	1,8	16
Rantau Panjang	3,4	19

Sumber/Source: BPN Kabupaten Sambas

Tabel 1.1.3 **Letak Geografis Kecamatan Sebawi Menurut Garis Lintang dan Bujur**
Table **Geographical Location of Sebawi District According to Latitude and Longitude**

Letak Geografis Geographical Location	Keterangan Description
(1)	(2)
Lintang	10 11' 32"-10 19' 57"
Bujur	1090 09' 21"-1090 20' 06"

Sumber/Source: BPN Kabupaten Sambas

Tabel 1.1.4 **Batas Administrasi Kecamatan Sebawi Menurut Arah Mata Angin**
Table **Sebawi District Administrative Boundary According to The Cardinal Point**

Arah Mata Angin Cardinal Point	Berbatasan Dengan Border With
(1)	(2)
Utara	Kecamatan Sambas
Selatan	Kecamatan Tebas
Barat	Kecamatan Subah
Timur	Kecamatan Tebas

Sumber/Source: Kantor Camat Sebawi

2

PEMERINTAHAN GOVERNMENT

Pada Tahun 2023, terdapat **7 Desa, 19 Dusun, 41 RW, dan 97 RT** di Kecamatan Sebawi

*In 2023, there are **7 villages, 19 hamlets, 41 RWs, and 97 RTs** in Sebawi District.*

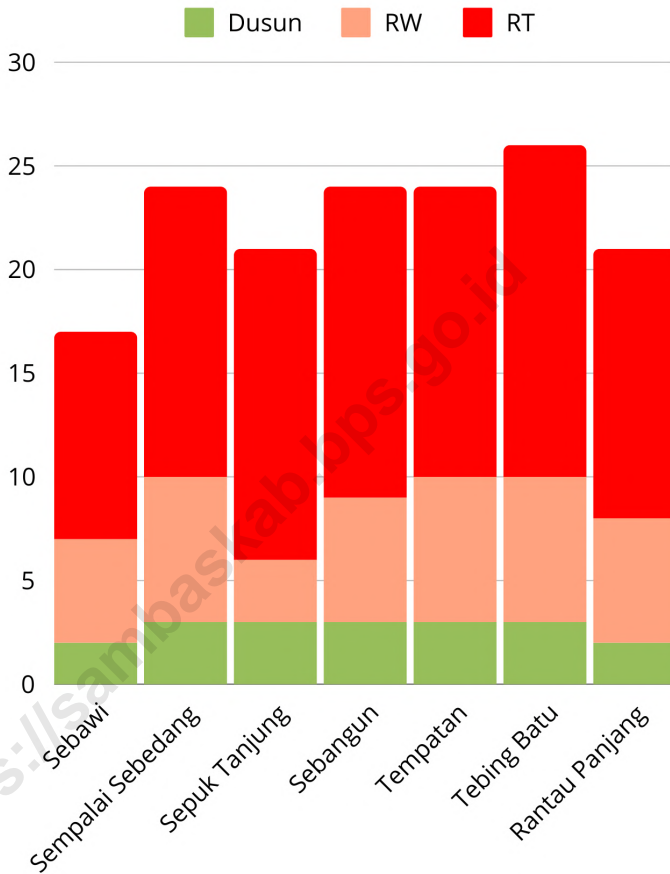


Struktur Organisasi Pemerintahan Kecamatan Sebawi merupakan struktur organisasi Kecamatan pada umumnya yaitu terdiri dari Camat, Sekcam, Kasi PMD (Pemberdayaan Masyarakat Desa), Kasi Kesejahteraan Sosial dan Informasi, Kasi Tata Pemerintahan, Kasie Keamanan dan Ketertiban, Kasubbag Umum dan Kepegawaian, Plt. Subbag Sungram (Penyusunan Program) dan Keuangan, Bendahara, serta staf-staf yang membantu dalam seksi-seksi.

Pada tahun 2023, Kecamatan Sebawi terdiri dari 7 (tujuh) desa, 19 (sembilan belas) dusun, 41 (empat puluh satu) rukun warga (RW) dan 97 (sembilan puluh tujuh) rukun tetangga (RT).

The Sebawi District Government Organizational Structure is a sub-District organizational structure in general which consists of the head of District, District Secretary, Head of Village Community Empowerment, Head of Social Welfare and Information, Head of Governance, Head of Security and Order, Head of General and Civil Service Subdivision, Plt. Programming Subsection and Finance, Treasurer, and staff who assist in the sections.

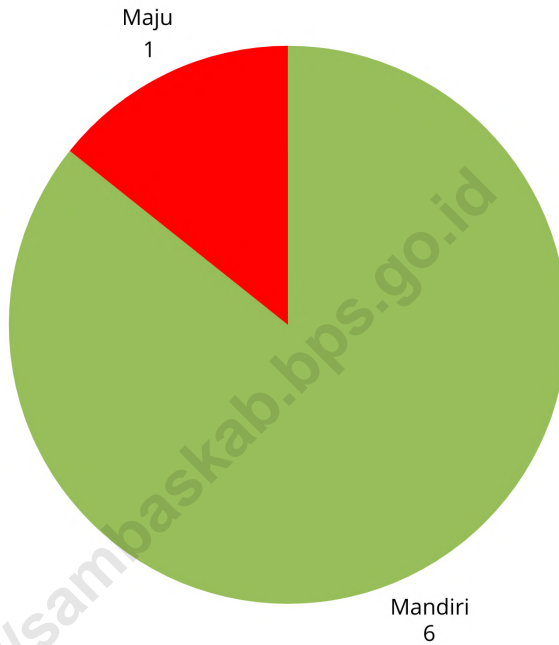
In 2023, Sebawi District consists of 7 (seven) villages, 19 (nineteen) hamlets, 41 (forty one) neighborhood units (RW) and 97 (ninety seven) neighborhood units (RT).



Sumber/Source : Kantor Camat Sebawi

Gambar 2.1
Figures

Jumlah Dusun, RW, dan RT di Kecamatan Sebawi, 2023
Number of Hamlets, RW, and RT in Sebawi District, 2023



Sumber/Source : Kantor Camat Sebawi

Gambar
Figures 2.2

**Banyaknya Desa Menurut Kriteria Desa di Kecamatan
Sebawi, 2023**
**Number of Villages by Village Criteria in Sebawi District,
2023**

2.1 WILAYAH ADMINISTRATIF ADMINISTRATIVE AREA

Tabel 2.1.1 Jumlah Rukun Warga (RW) dan Rukun Tetangga (RT) Menurut Desa/Kelurahan di Kecamatan Sebawi, 2023
Table *Number of Rukun Warga and Rukun Tetangga by Villages'/Kelurahan in Sebawi District, 2023*

Desa/Kelurahan <i>Village/Kelurahan</i>	Rukun Warga (RW) <i>Rukun Warga</i>	Rukun Tetangga (RT) <i>Rukun Tetangga</i>
(1)	(2)	(3)
Sebawi	5	10
Sempalai Sebedang	7	14
Sepuk Tanjung	3	15
Sebangun	6	15
Tempatan	7	14
Tebing Batu	7	16
Rantau Panjang	6	13
Sebawi	41	97

Sumber/Source: Kantor Camat Sebawi

Tabel
Table 2.1.2

Nama-nama Desa dan Dusun di Kecamatan Sebawi, 2023
Name of Village and Dusun in Sebawi District, 2023

No.	Desa/Kelurahan Village/Kelurahan	Dusun Dusun	Nama Dusun Name of Dusun
(1)	(2)	(3)	(4)
1	Sebawi	2	1. Dato' Ronggo 2. Mak Sari
2	Sempalai Sebandang	3	1. Dare Nandung 2. Palai 3. Cengal
3	Sepuk Tanjung	3	1. Tanjung Putat 2. Gunung Sepuk 3. Sepuk Sungai
4	Sebangun	3	1. Sekenang 2. Sebawi. B 3. Kota Bangun
5	Tempatan	3	1. Sebataan 2. Sepandan 3. Tempukung
6	Tebing Batu	3	1. Sebatu Barat 2. Sebatu Timur 3. Tebing Rubuh
7	Rantau Panjang	2	1. Rantau Barat 2. Rantau Timur
Jumlah		19	

Sumber/Source: Kantor Camat Sebawi

Tabel
Table 2.1.3

Banyaknya Desa Menurut Kriteria Desa di Kecamatan Sebawi, 2023
Number of Village by Village Criteria in Sebawi District , 2023

No.	Desa/Kelurahan Village/Kelurahan	Kriteria Desa		
		Mandiri	Maju	Berkembang
(1)	(2)	(3)	(4)	(5)
1	Sebawi	√	-	-
2	Sempalai Sebedang	√	-	-
3	Sepuk Tanjung	√	-	-
4	Sebangun	-	√	-
5	Tempatan	√	-	-
6	Tebing Batu	√	-	-
7	Rantau Panjang	√	-	-
Jumlah		6	1	0

Sumber/Source : Kantor Camat Sebawi

2.2 SUMBER DAYA MANUSIA HUMAN RESOURCES

Tabel 2.2.1 Jumlah Pegawai Negeri Sipil Menurut Pemerintah Daerah dan Jenis Kelamin di Kecamatan Sebawi, 2023
Table *Number of Civil Servants by Local Government and Sex in Sebawi District, 2023*

Pemerintah Daerah <i>Local Government</i>	Laki-Laki <i>Male</i>	Perempuan <i>Female</i>	Jumlah <i>Total</i>
(1)	(2)	(3)	(4)
Pemerintah Daerah Kecamatan Sebawi <i>Sebawi District Government</i>	51	93	144
Pemerintah Daerah Desa Sempalai Sebedang <i>Sempalai Sebedang Village Government</i>	—	—	—
Pemerintah Daerah Desa Sepuk Tanjung <i>Sepuk Tanjung Village Government</i>	—	—	—
Pemerintah Daerah Desa Sebangun <i>Sebangun Village Government</i>	—	—	—
Pemerintah Daerah Desa Tempatan <i>Tempatan Village Government</i>	—	—	—
Pemerintah Daerah Desa Tebing Batu <i>Tebing Batu Village Government</i>	—	—	—
Pemerintah Daerah Desa Rantau Panjang <i>Rantau Panjang Village Government</i>	—	—	—

Sumber/Source: Badan Kepegawaian dan Sumber Daya Manusia Kab. Sambas

Tabel 2.2.2 Jumlah Pegawai Negeri Sipil Pemerintah Daerah Kecamatan Sebawi Menurut Tingkat Pendidikan dan Jenis Kelamin, 2023
Number of Civil Servants of Sebawi District Government by Educational Level and Sex, 2023

Tingkat Pendidikan <i>Educational Level</i>	Laki-Laki <i>Male</i>	Perempuan <i>Female</i>	Jumlah <i>Total</i>
(1)	(2)	(3)	(4)
Sekolah Dasar (SD) <i>Primary School</i>	—	—	—
SMP/Sederajat <i>Junior High School</i>	—	—	—
SMA/Sederajat <i>Senior High School</i>	5	4	9
Diploma I/Akta I <i>Diploma I/Akta I</i>	—	—	—
Diploma II/Akta II <i>Diploma II/Akta II</i>	3	6	9
Diploma III/Akta III <i>Diploma III/Akta III</i>	9	20	29
Diploma IV/Akta IV <i>Diploma IV/Akta IV</i>	—	—	—
S1/Sarjana <i>Under Graduate/Bachelor</i>	30	63	93
S2/Pasca Sarjana <i>Graduate</i>	4	—	4
S3/Doktor/Ph.D <i>Post Graduate</i>	—	—	—
Jumlah/Total	51	93	144

Sumber/Source: Badan Kepegawaian dan Sumber Daya Manusia Kab. Sambas

Tabel
Table 2.2.3

**Nama-nama Camat yang Pernah/Masih Menjabat di
Kecamatan Sebawi**
**Name of Head of District Who Have/Still Served in Sebawi
District**

No.	Nama-nama Camat Name of Head of District	Periode Period
(1)	(2)	(3)
1.	Drs. Djumeno, MM.	6 September 2004 - 15 Mei 2008
2.	Rustina, S.Sos.	16 Mei 2008 - 22 Februari 2012
3.	Drs. Alkap, M.Si.	23 Fberuari 2013 - 15 Juni 2014
4.	Muzanni, S.Sos, M.AP	16 Juni 2014 - 31 Desember 2017
5.	Drs. Syafrudin, M.Si	Januari 2018 - 16 Januari 2019
6.	Burhanul Purkan, S.E, M.Si	17 Januari 2019 - 31 Mei 2020
7.	A.Rahmat,S.IP,M.Si	31 Mei 2020 - 2023
8.	Edi Supriadi, AP, M.M.	2023 - sekarang

Sumber/Source: Kantor Camat Sebawi

Tabel
Table 2.2.4

Nama-nama Kepala Desa yang Masih Menjabat di Kecamatan Sebawi
Name of Head of Village Who Have/Still Served in Sebawi District

No.	Nama Desa Name of Village	Nama Kepala Desa Name of Head of Village
(1)	(2)	(3)
1.	Sebawi	Nurrurrahman, A.Md.
2.	Sempalai Sebedang	Mahmudi
3.	Sepuk Tanjung	Jamhur,S.Hi
4.	Sebangun	Sarbini, S.Pd
5.	Tempatan	H.Agustian Rinaldi,S.Pdi,M.Pd
6.	Tebing Batu	Yuda Gautama
7.	Rantau Panjang	Heri Antoni, S.Si

Sumber/Source: Kantor Camat Sebawi

3

PENDUDUK POPULATION

Jumlah Penduduk/*Total Population*

21.162 Jiwa/*people*

Desa Sepuk Tanjung adalah desa yang memiliki **penduduk terbanyak** yaitu **3.842 jiwa**

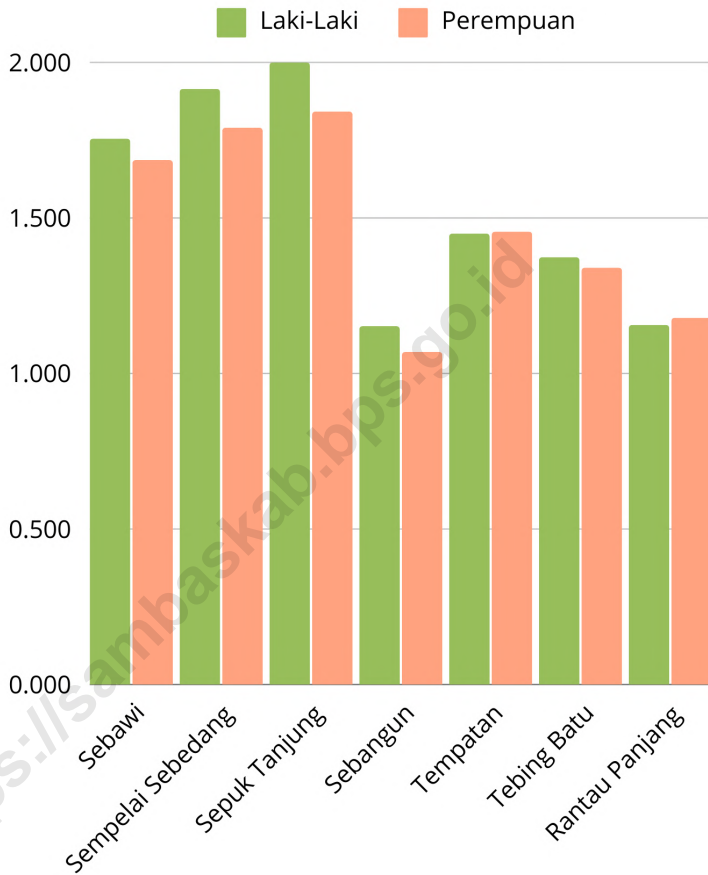
Sepuk Tanjung Village is the one with the largest population, namely 3.842 people



Penduduk Kecamatan Sebawi Tahun 2023 berjumlah 20.910 jiwa dengan kepadatan penduduk sekitar 129,73 jiwa per km persegi. Jika dilihat berdasarkan jenis kelamin, jumlah penduduk perempuan lebih sedikit dibandingkan dari laki-laki atau bisa dikatakan bahwa setiap 100 penduduk perempuan terdapat 104 penduduk laki-laki.

The population of Sebawi District in 2023 is 20.910 people with a population density of around 129,73 people per square km or. When viewed by gender, the number of female residents is less than that of men or it can be said that for every 100 female residents there are 104 male residents.

<https://sambaskab.bps.go.id>



Sumber/Source : Registrasi Data Penduduk Dinas Kependudukan dan Pencatatan Sipil

Gambar 3.1
Figures

Jumlah Penduduk Menurut Jenis Kelamin di Kecamatan Sebawi, 2023
Number of Population by Gender in Sebawi District, 2023



Sumber/Source : Registrasi Data Penduduk Dinas Kependudukan dan Pencatatan Sipil

Gambar 3.2
Figures

Kepadatan Penduduk di Kecamatan Sebawi, 2023
Population Density in Sebawi District, 2023

Tabel
Table 3.1

Penduduk, Distribusi Persentase Penduduk, Kepadatan Penduduk, Rasio Jenis Kelamin Penduduk Menurut Desa/ Kelurahan di Kecamatan Sebawi, 2023
Population, Percentage Distribution of Population, Population Density, and Population Sex Ratio by Villages/ Kelurahan in Sebawi District, 2023

Desa/Kelurahan Village/Kelurahan	Penduduk/Population		
	Laki-Laki/Male	Perempuan/Female	Jumlah/Total
(1)	(2)	(3)	(4)
Sebawi	1.755	1.686	3.441
Sempelai Sebedang	1.915	1.790	3.705
Sepuk Tanjung	2.000	1.842	3.842
Sebangun	1.152	1.069	2.221
Tempatan	1.450	1.456	2.906
Tebing Batu	1.374	1.340	2.714
Rantau Panjang	1.156	1.179	2.335
Sebawi	10.802	10.362	21.164

Lanjutan Tabel/*Continued Table 3.1*

Desa/Kelurahan Village/Kelurahan	Persentase Penduduk Percentage of Total Population	Kepadatan Penduduk (per Km²) Population Density per sq.km	Rasio Jenis Kelamin Penduduk Population Sex Ratio
(1)	(5)	(6)	(7)
Sebawi	16,26	76,47	104,09
Sempelai Sebedang	17,51	115,78	106,98
Sepuk Tanjung	18,15	224,02	108,58
Sebangun	10,49	172,57	107,76
Tempatan	13,73	292,65	99,59
Tebing Batu	12,82	110,33	102,54
Rantau Panjang	11,03	116,75	98,05
Sebawi	100	131,01	104,25

Sumber/*Source*: Registrasi Data Penduduk Dinas Kependudukan dan Pencatatan Sipil

Tabel 3.2
Table

Jumlah Penduduk Menurut Kelompok Umur dan Jenis Kelamin di Kecamatan Sebawi, 2023
Population by Age Groups and Sex in Sebawi District, 2023

Kelompok Umur <i>Age Groups</i>	Jenis Kelamin/Sex		Jumlah <i>Total</i>
	Laki-Laki <i>Male</i>	Perempuan <i>Female</i>	
(1)	(2)	(3)	(4)
00-04	1.625
05-09	1.993
10-14	2.195
15-19	1.959
20-24	1.832
25-29	1.481
30-34	1.526
35-39	1.578
40-44	1.613
45-49	1.414
50-54	1.147
55-59	805
60-64	697
65-69	589
70-74	346
>=75	364
Sebawi	21.164

Sumber/Source: Registrasi Data Penduduk Dinas Kependudukan dan Pencatatan Sipil

4

SOSIAL DAN KESEJAHTERAAN RAKYAT SOCIAL AND WELFARE

Jumlah Puskesmas
Number of Public Health Center

1 Puskesmas

1 Public Health Center



Jumlah Dokter
Number of Doctor

2 Dokter

2 Doctors

Jumlah Sekolah
Number of School

SD/MI : 16

SMP/MTS : 7

SMA/SMK/MA : 2



4.1 Pendidikan

Pendidikan merupakan salah satu faktor penting dalam rangka mencapai pembangunan nasional. Keberhasilan pembangunan di bidang pendidikan sangat tergantung oleh beberapa faktor, diantaranya adalah ketersediaan berbagai sarana dan prasarana pendidikan serta keberadaan guru sebagai tenaga pendidik.

Pada tahun 2023, jumlah prasarana pendidikan berupa sekolah di Kecamatan Sebawi sebanyak 26 sekolah. Jenjang pendidikan TK memiliki prasarana sebanyak 1 sekolah, jenjang pendidikan SD/MI memiliki 16 sekolah, jenjang pendidikan SMP/MTs memiliki 7 sekolah, dan jenjang pendidikan SMA/MA/SMK memiliki 2 prasarana sekolah.

4.2 Kesehatan

Sarana dan prasarana bidang kesehatan di Kecamatan Sebawi pada tahun 2023 terdiri dari 1 buah puskesmas tanpa rawat inap dengan tenaga kesehatan dan dokter sebanyak 43 orang.

4.3 Agama

Pada tahun 2023, jumlah prasarana peribadatan di Kecamatan Sebawi sebanyak 68 buah yang terdiri dari 23 masjid, 34 mushola, 2 gereja, dan 9 vihara.

4.1 Education

Education is one of the important factors in achieving national development. The success of development in the field of education is highly dependent on several factors, including the availability of various educational facilities and infrastructure and the presence of teachers as educators.

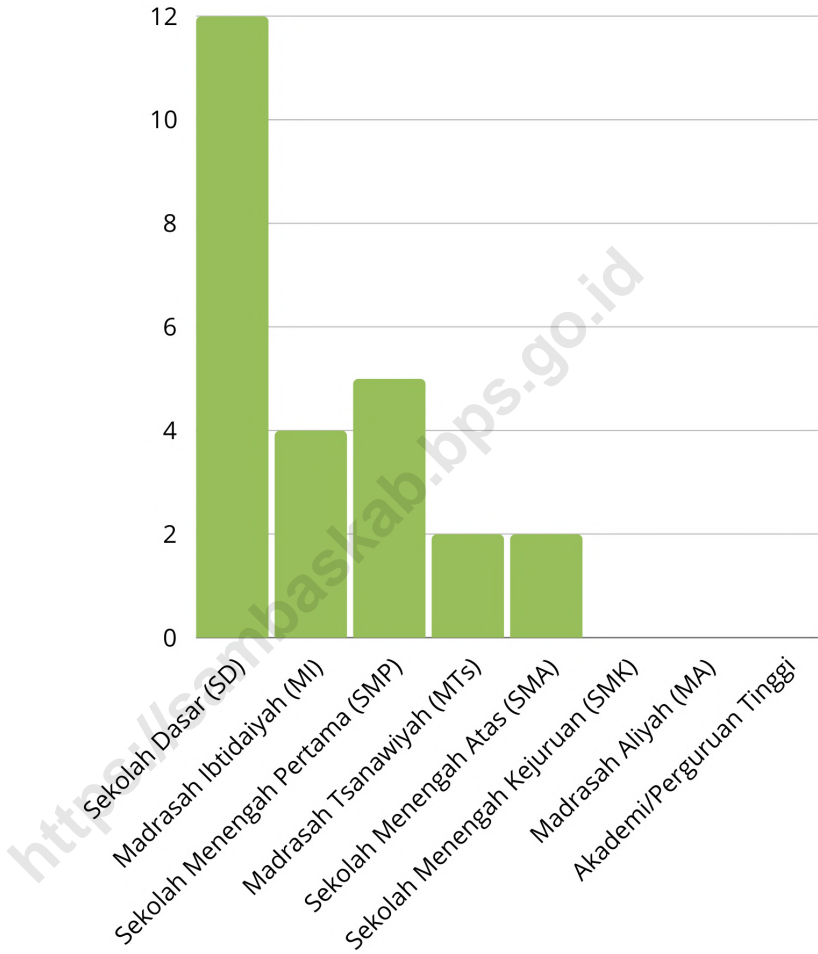
In 2023, the number of educational infrastructure in the form of schools in Sebawi District is 26 schools. Kindergarten education level has 1 school infrastructure, SD/MI education level has 16 schools, SMP/MTs education level has 7 schools, and SMA/MA/SMK education level has 2 school infrastructure.

4.2 Health

Facilities and infrastructure in the health sector in Sebawi District in 2023 will consist of 1 health center without inpatient care with 43 health workers and doctors.

4.3 Religion

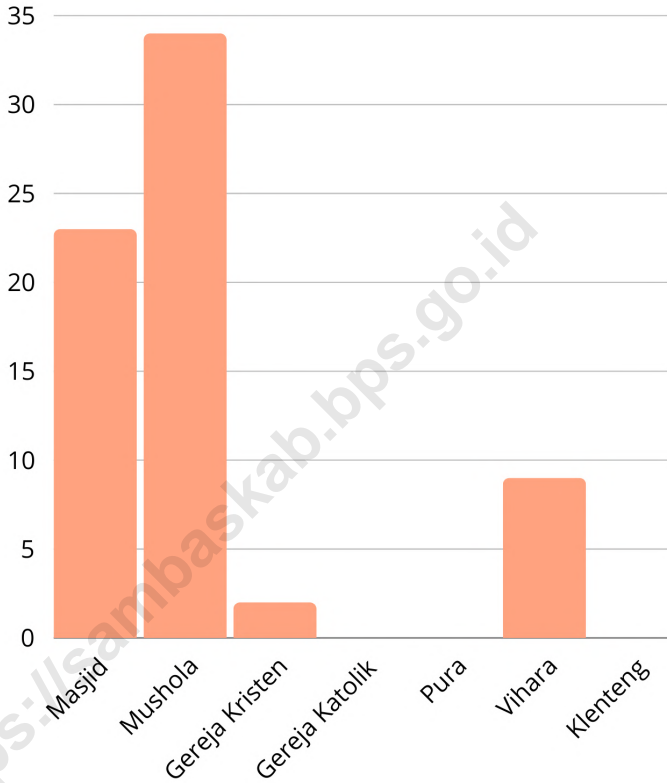
In 2023, the number of worship infrastructure in Sebawi District will be 68, consisting of 23 mosques, 34 pray room, 2 church, and 9 vihara.



Sumber/Source : Kementerian Pendidikan, Kebudayaan, Riset, dan Teknologi, Sistem Data Pokok Pendidikan

Gambar
Figures 4.1

Jumlah Sekolah Menurut Tingkat Pendidikan di Kecamatan Sebawi, 2023
Number of School by Educational Level in Sebawi District, 2023



Sumber/Source: Kantor Urusan Agama Kecamatan Sebawi

Gambar 4.2
Figures

Jumlah Tempat Ibadah Menurut Agama di Kecamatan Sebawi, 2023
Number of Worship Places by Religion in Sebawi District, 2023

4.1 PENDIDIKAN EDUCATION

Tabel 4.1.1 Banyaknya Desa¹/Kelurahan yang Memiliki Fasilitas Sekolah Menurut Tingkat Pendidikan di Kecamatan Sebawi, 2021–2023
Number of Villages¹/Kelurahan Having Educational Facilities by Educational Level in Sebawi District, 2021–2023

Tingkat Pendidikan Educational Level	2021 ²	2022 ²	2023 ³
(1)	(2)	(3)	(4)
Sekolah Dasar (SD) Primary School	7	7	7
Madrasah Ibtidaiyah (MI) Madrasah Ibtidaiyah	5	5	5
Sekolah Menengah Pertama (SMP) Junior High School	5	5	5
Madrasah Tsanawiyah (MTs) Madrasah Tsanawiyah (MTs)	2	2	2
Sekolah Menengah Atas (SMA) Senior High School	1	1	1
Sekolah Menengah Kejuruan (SMK) Vocational High School	-	-	-
Madrasah Aliyah (MA) Madrasah Aliyah	-	-	-
Akademi/Perguruan Tinggi Academy/University	-	-	-

Catatan/Note: ¹ Desa pada tabel ini termasuk Unit Permukiman Transmigrasi (UPT) yang masih dibina oleh kementerian terkait/
Villages in this table include Transmigration Settlement Unit which is still fostered by the relevant ministries.

Sumber/Source: ² Badan Pusat Statistik, Pendataan Potensi Desa (Podes)/BPS-Statistics Indonesia, Village Potential Data Collecting

³ Koordinator Wilayah Pendidikan Kecamatan Sebawi

Tabel 4.1.2
Table

**Jumlah Sekolah Menurut Tingkat Pendidikan di
Kecamatan Sebawi, 2023/2024**
**Number of Schools by Educational Level in Sebawi District,
2023/2024**

Tingkat Pendidikan Educational Level	Negeri/Public	Swasta/Private	Jumlah/Total
(1)	(2)	(3)	(4)
Taman Kanak-Kanak (TK) ¹ <i>Kindergarten</i> ¹	1	—	1
Raudatul Athfal (RA) ² <i>Raudatul Athfal (RA)</i> ²	— ³	—	—
Sekolah Dasar (SD) ⁴ <i>Elementary Schools</i> ⁴	12	—	12
Madrasah Ibtidaiyah (MI) ² <i>Madrasah Ibtidaiyah (MI)</i> ²	—	4	4
Sekolah Menengah Pertama (SMP) ⁴ <i>Junior High Schools</i> ⁴	4	1	5
Madrasah Tsanawiyah (MTs) ² <i>Madrasah Tsanawiyah (MTs)</i> ²	—	2	2
Sekolah Menengah Atas (SMA) ⁴ <i>Senior High Schools</i> ⁴	1	1	2
Sekolah Menengah Kejuruan (SMK) ⁴ <i>Vocational High Schools</i> ⁴	—	—	—
Madrasah Aliyah (MA) ² <i>Madrasah Aliyah (MA)</i> ²	—	—	—

Catatan/Note: ³ Seluruh Raudatul Athfal (RA) berstatus swasta/All Raudatul Athfal (RA) are private

Sumber/Source: ¹ Kementerian Pendidikan, Kebudayaan, Riset, dan Teknologi; <https://dapo.kemdikbud.go.id/sp>; data semester genap per tanggal 3 September 2024 /Ministry of Education, Culture, Research, and Technology; <https://dapo.kemdikbud.go.id/sp>; even semester data as of 3 September 2024

² Kementerian Agama, EMIS, data semester genap laporan sampai dengan 30 Juni 2024/Ministry of Religious Affairs, EMIS, odd semester report data up to 30 June 2024

⁴ Kementerian Pendidikan, Kebudayaan, Riset, dan Teknologi; Sistem Data Pokok Pendidikan; data semester ganjil laporan sampai dengan 30 November 2023/Ministry of Education, Culture, Research, and Technology; Basic Education Data System; odd semester report data up to 30 November 2023

Tabel
Table 4.1.3

Jumlah Guru Menurut Tingkat Pendidikan di Kecamatan Sebawi, 2023/2024
Number of Teachers by Educational Level in Sebawi District, 2023/2024

Tingkat Pendidikan Educational Level	Negeri/Public	Swasta/Private	Jumlah/Total
(1)	(2)	(3)	(4)
Taman Kanak-Kanak (TK) ¹ <i>Kindergarten</i> ¹	—	—	—
Raudatul Athfal (RA) ² <i>Raudatul Athfal (RA)</i> ²	— ³	—	—
Sekolah Dasar (SD) ^{4,5} <i>Elementary Schools</i> ^{4,5}	111	—	111
Madrasah Ibtidaiyah (MI) ² <i>Madrasah Ibtidaiyah (MI)</i> ²	—	61	61
Sekolah Menengah Pertama (SMP) ^{4,5} <i>Junior High Schools</i> ^{4,5}	65	7	72
Madrasah Tsanawiyah (MTs) ² <i>Madrasah Tsanawiyah (MTs)</i> ²	—	23	23
Sekolah Menengah Atas (SMA) ^{4,5} <i>Senior High Schools</i> ^{4,5}	23	9	32
Sekolah Menengah Kejuruan (SMK) ^{4,5} <i>Vocational High Schools</i> ^{4,5}	—	—	—
Madrasah Aliyah (MA) ² <i>Madrasah Aliyah (MA)</i> ²	—	—	—

Catatan/Note: ³ Seluruh Raudatul Athfal (RA) berstatus swasta/*All Raudatul Athfal (RA) are private*

⁵ Jumlah guru termasuk kepala sekolah dan guru/*The total of teachers including headmaster and teacher.*

Sumber/Source: ¹ Kementerian Pendidikan, Kebudayaan, Riset, dan Teknologi; <https://dapo.kemdikbud.go.id/sp>; data semester genap per tanggal 3 September 2024 /*Ministry of Education, Culture, Research, and Technology; https://dapo.kemdikbud.go.id/sp; even semester data as of 3 September 2024*

² Kementerian Agama, EMIS, data semester genap laporan sampai dengan 30 Juni 2024/*Ministry of Religious Affairs, EMIS, odd semester report data up to 30 June 2024*

⁴ Kementerian Pendidikan, Kebudayaan, Riset, dan Teknologi; Sistem Data Pokok Pendidikan; data semester ganjil laporan sampai dengan 30 November 2023/*Ministry of Education, Culture, Research, and Technology; Basic Education Data System; odd semester report data up to 30 November 2023*

Tabel 4.1.4
Table

**Jumlah Murid Menurut Tingkat Pendidikan di Kecamatan
Sebawi, 2023/2024**
**Number of Pupils by Educational Level in Sebawi District,
2023/2024**

Tingkat Pendidikan Educational Level	Negeri/Public	Swasta/Private	Jumlah/Total
(1)	(2)	(3)	(4)
Taman Kanak-Kanak (TK) ¹ <i>Kindergarten</i> ¹	—	—	—
Raudatul Athfal (RA) ² <i>Raudatul Athfal (RA)</i> ²	— ³	—	—
Sekolah Dasar (SD) ⁴ <i>Elementary Schools</i> ⁴	1.641	—	1.641
Madrasah Ibtidaiyah (MI) ² <i>Madrasah Ibtidaiyah (MI)</i> ²	—	845	845
Sekolah Menengah Pertama (SMP) ⁴ <i>Junior High Schools</i> ⁴	782	116	898
Madrasah Tsanawiyah (MTs) ² <i>Madrasah Tsanawiyah (MTs)</i> ²	—	383	383
Sekolah Menengah Atas (SMA) ⁴ <i>Senior High Schools</i> ⁴	378	1	379
Sekolah Menengah Kejuruan (SMK) ⁴ <i>Vocational High Schools</i> ⁴	—	—	—
Madrasah Aliyah (MA) ² <i>Madrasah Aliyah (MA)</i> ²	—	—	—

Catatan/Note: ³Seluruh Raudatul Athfal (RA) berstatus swasta/All Raudatul Athfal (RA) are private

Sumber/Source: ¹ Kementerian Pendidikan, Kebudayaan, Riset, dan Teknologi; <https://dapo.kemdikbud.go.id/sp>; data semester genap per tanggal 3 September 2024 /Ministry of Education, Culture, Research, and Technology; <https://dapo.kemdikbud.go.id/sp>; even semester data as of 3 September 2024

² Kementerian Agama, EMIS, data semester genap laporan sampai dengan 30 Juni 2024/Ministry of Religious Affairs, EMIS, odd semester report data up to 30 June 2024

⁴ Kementerian Pendidikan, Kebudayaan, Riset, dan Teknologi; Sistem Data Pokok Pendidikan; data semester ganjil laporan sampai dengan 30 November 2023/Ministry of Education, Culture, Research, and Technology; Basic Education Data System; odd semester report data up to 30 November 2023

4.2 KESEHATAN HEALTH

Tabel 4.2.1 Banyaknya Desa¹/Kelurahan yang Memiliki Sarana Kesehatan Menurut Jenis Sarana Kesehatan di Kecamatan Sebawi, 2021–2023
Number of Villages¹/Kelurahan Health Facilities by Type of Health Facilities in Sebawi District, 2021–2023

Jenis Sarana Kesehatan <i>Type of Health Facilities</i>	2021	2022	2023
(1)	(2)	(3)	(4)
Rumah Sakit <i>Hospital</i>	-	-	-
Rumah Sakit Bersalin <i>Maternity Hospital</i>	-	-	-
Poliklinik/Balai Pengobatan <i>Polyclinic</i>	-	-	-
Puskesmas Rawat Inap <i>Public Health Center with Inpatient Care</i>	-	-	-
Puskesmas Tanpa Rawat Inap <i>Public Health Center without Inpatient Care</i>	1	1	1
Apotek <i>Pharmacy</i>	-	-	-

Sumber/Source: Puskesmas Sebawi

Tabel 4.2.2
Table

Banyaknya Warga Penderita Kekurangan Gizi Menurut Desa/Kelurahan di Kecamatan Sebawi, 2023
Number of People with Malnutrition by Villages/Kelurahan in Sebawi District, 2023

Desa/Kelurahan Village/Kelurahan	2023
(1)	(2)
Sebawi	...
Sempelai Sebedang	...
Sepuk Tanjung	...
Sebangun	...
Tempatan	...
Tebing Batu	...
Rantau Panjang	...
Sebawi	27

Sumber/Source: Puskesmas Sebawi

Tabel 4.2.3 Banyaknya Tenaga Kesehatan di Kecamatan Sebawi, 2022
Table *Number of Health Workers in Sebawi District, 2022*

No.	Desa/Kelurahan Village	Paramedis Paramedic	Non Medis Non Medic	Jumlah Total
(1)	(2)	(3)	(4)	(5)
1	Sebawi	35	6	41
2	Sempelai Sebedang	—	—	—
3	Sepuk Tanjung	—	—	—
4	Sebangun	—	—	—
5	Tempatan	—	—	—
6	Tebing Batu	—	—	—
7	Rantau Panjang	—	—	—
Jumlah		35	6	41

Catatan/Note: Paramedis mencakup bidan, perawat, terapis gigi dan mulut, Non Medis mencakup apoteker, kesehatan masyarakat, farmasi, analis kesehatan, dan kesehatan lingkungan.

Sumber/Source: Puskesmas Sebawi

Tabel 4.2.4
Table

Banyaknya Tenaga Dokter Menurut Jenisnya di Kecamatan Sebawi, 2022
Number of Doctor by Type in Sebawi District, 2022

No.	Desa/Kelurahan Village	Dokter Umum General Practitioner	Dokter Gigi Dentist	Dokter Spesialis Specialist	Jumlah Total
(1)	(2)	(3)	(4)	(5)	(6)
1	Sebawi	2	—	—	2
2	Sempelai Sebedang	—	—	—	—
3	Sepuk Tanjung	—	—	—	—
4	Sebangun	—	—	—	—
5	Tempatan	—	—	—	—
6	Tebing Batu	—	—	—	—
7	Rantau Panjang	—	—	—	—
Jumlah		2	—	—	2

Sumber/Source: Puskesmas Sebawi

4.3 AGAMA DAN SOSIAL LAINNYA RELIGION AND OTHER SOCIAL AFFAIRS

Tabel 4.3.1 Jumlah Tempat Peribadatan Menurut Desa/Kelurahan di Kecamatan Sebawi, 2023
Table *Number of Worship Places by Villages/Kelurahan in Sebawi District, 2023*

Desa/Kelurahan Village/Kelurahan	Masjid Mosque	Mushola Pray Room	Gereja Protestan Protestant Church	Gereja Katholik Catholic Church	Pura Temple	Vihara Vihara
(1)	(2)	(3)	(4)	(5)	(6)	(7)
Sebawi	2	5	1	—	—	1
Sempelai Sebedang	4	6	1	—	—	6
Sepuk Tanjung	5	1	0	—	—	0
Sebangun	3	7	0	—	—	0
Tempatan	4	7	0	—	—	0
Tebing Batu	3	4	0	—	—	2
Rantau Panjang	2	4	0	—	—	0
Sebawi	23	34	2	—	—	9

Sumber/Source: Kantor Urusan Agama Kecamatan Sebawi

5

PERTANIAN AGRICULTURE

Produksi tanaman sayuran terbanyak di Kecamatan Sebawi adalah tanaman kangkung dengan produksi sebanyak **312 kuintal**. Sedangkan produksi buah-buahan terbanyak yaitu tanaman jeruk dengan produksi sebanyak **109.370 kuintal**

The highest production of vegetable crops in Sebawi District is water spinach with a production of 312 quintals. Meanwhile the most fruit production is Orange with a production of 109,370 quintals.



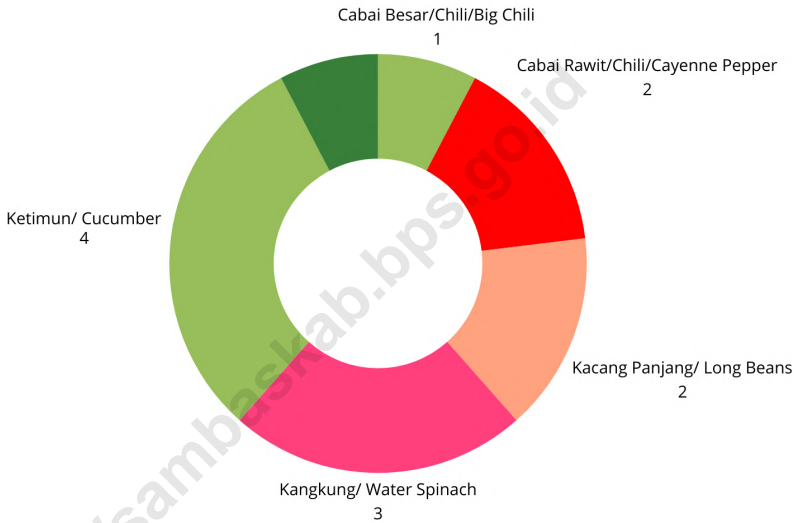
<https://sambaskab.bps.go.id>

ULASAN

Luas panen tanaman sayuran di Kecamatan Sebawi Tahun 2023 yang paling luas yaitu tanaman ketimun dengan luas 4 ha. Produksi tanaman sayuran tahun 2023 terbanyak yaitu tanaman kangkung dengan produksi sebanyak 312 quintal. Luas panen tanaman biofarmaka Tahun 2023 terluas yaitu tanaman jahe dengan luas 100 m². Produksi tanaman biofarmaka Tahun 2023 terbanyak yaitu tanaman jahe dengan produksi sebanyak 200 kg. Produksi buah-buahan Tahun 2023 terbanyak yaitu tanaman jeruk siam dengan produksi sebanyak 109 370 quintal.

DESCRIPTION

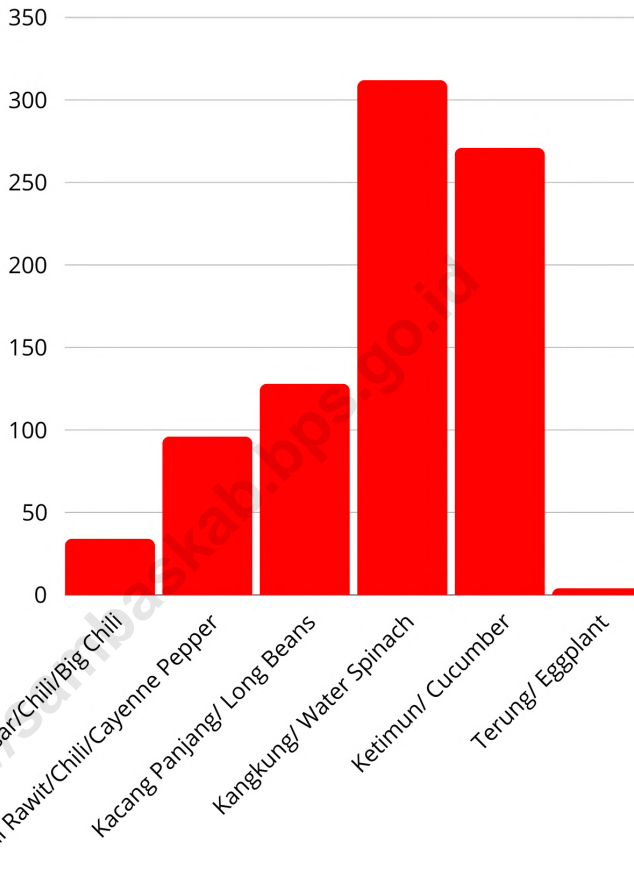
The largest harvested area of vegetable crops in Sebawi District in 2023 is cucumber plants with an area of 4 ha. The highest production of vegetable crops in 2023 is water spinach plants with a production of 312 quintals. The widest harvest area for biopharmaceutical plants in 2023 is ginger with an area of 100 m². The highest production of biopharmaceutical plants in 2023 is ginger plants with a production of 200 kg. The largest fruit production in 2023 is tangerine with a production of 109 370 quintals.



Sumber/Source : BPS, Statistik Pertanian Hortikultura SPH-SBS/BPS-Statistics Indonesia, Agricultural Statistic for Horticulture SPH-SBS

Gambar 5.1
Figures

Luas Panen Tanaman Sayuran di Kecamatan Sebawi, 2023
Harvested Area of Vegetables in Sebawi District, 2023



Sumber/Source : BPS, Statistik Pertanian Hortikultura SPH-SBS/BPS-Statistics Indonesia, Agricultural Statistic for Horticulture SPH-SBS

Gambar
Figures 5.2

Produksi Tanaman Sayuran di Kecamatan Sebawi, 2023
Production of Vegetables in Sebawi District, 2023

Tabel
Table 5.1

Luas Panen Tanaman Sayuran dan Buah-buahan Semusim Menurut Jenis Tanaman di Kecamatan Sebauwi (ha), 2020–2023
Harvested Area of Seasonal Vegetables and Fruits by Kind of Plant in Sebauwi District (ha), 2020–2023

Jenis Tanaman Kind of Plants	2020	2021	2022	2023
(1)	(2)	(3)	(4)	(5)
Sayuran/Vegetables:				
Bawang Merah/ Shallots	—	—	—	—
Bawang Putih/ Garlic	—	—	—	—
Cabai Besar/ Chili/ Big Chili	1	4	2	1
Cabai Rawit/ Chili/ Cayenne Pepper	5	2	3	2
Kentang/ Potato	—	—	—	—
Kubis/ Cabbage	—	—	—	—
Kacang Panjang/ Long Beans	10	5	4	2
Kangkung/ Water Spinach	—	2	3	3
Kembang Kol/ Cauliflower	—	—	—	—
Ketimun/ Cucumber	11	7	5	4
Labu Siam/ Chayote	—	—	—	—
Sawi/ Chinese Cabbage/ mustard green	—	1	—	—
Terung/ Eggplant	9	3	1	1
Tomat/ Tomato	—	1	—	—
Buah–buahan/Fruits:				
Semangka/ Water Melon	—	1	1	2
Melon/ Melon	—	—	—	—

Sumber/Source: BPS, Statistik Pertanian Hortikultura SPH-SBS/BPS-Statistics Indonesia, Agricultural Statistic for Horticulture SPH-SBS

Tabel 5.2
Table

Produksi Tanaman Sayuran dan Buah-buahan Semusim Menurut Jenis Tanaman di Kecamatan Sebawi (kuintal), 2020–2023
Production of Seasonal Vegetables and Fruits by Kind of Plant in Sebawi District (quintal), 2020–2023

Jenis Tanaman Kind of Plants	2020	2021	2022	2023
(1)	(2)	(3)	(4)	(5)
Sayuran/Vegetables:				
Bawang Merah/Shallots	—	—	—	—
Bawang Putih/Garlic	—	—	—	—
Cabai Besar/Chili/Big Chili	30	22	16	34
Cabai Rawit/Chili/Cayenne Pepper	92	27	19	96
Kentang/Potato	—	—	—	—
Kubis/Cabbage	—	—	—	—
Kacang Panjang/ Long Beans	76	79	47	128
Kangkung/ Water Spinach	—	10	21	312
Kembang Kol/ Cauliflower	—	—	—	—
Ketimun/ Cucumber	116	73	48	271
Labu Siam/ Chayote	—	—	—	—
Sawi/ Chinese Cabbage/mustard green	—	1	1	—
Terung/ Eggplant	144	24	10	4
Tomat/ Tomato	—	4	2	—
Buah–buahan/Fruits:				
Semangka/ Water Melon	—	1	9	36
Melon/ Melon	—	—	—	—

Sumber/Source: BPS, Statistik Pertanian Hortikultura SPH-SBS/BPS-Statistics Indonesia, Agricultural Statistic for Horticulture SPH-SBS

Tabel 5.3 Luas Panen Tanaman Biofarmaka Menurut Jenis Tanaman di Kecamatan Sebawi (m²), 2020–2023
Table *Harvested Area of Medicinal Plants by Kind of Plant in Sebawi District (m²), 2020–2023*

Jenis Tanaman Kind of Plants	2020	2021	2022	2023
(1)	(2)	(3)	(4)	(5)
Jahe/Ginger	–	20	20	100
Kencur/East Indian Galangal	–	–	–	50
Kunyit/Turmeric	–	23	55	60
Laos/Lengkuas/Galanga	–	35	10	75

Sumber/Source: BPS, Statistik Pertanian Hortikultura SPH-TBF/BPS-Statistics Indonesia, Agricultural Statistic for Horticulture SPH-TBF

Tabel
Table 5.4

**Produksi Tanaman Biofarmaka Menurut Jenis Tanaman di
Kecamatan Sebawi (kg), 2020–2023**
*Production of Medicinal Plants by Kind of Plant in Sebawi
District (kg), 2020–2023*

Jenis Tanaman Kind of Plants	2020	2021	2022	2023
(1)	(2)	(3)	(4)	(5)
Jahe/Ginger	–	5	185	200
Kencur/East Indian Galangal	–	–	–	70
Kunyit/Turmeric	–	19	180	104
Laos/Lengkuas/Galanga	–	36	4	52

Sumber/Source: BPS, Statistik Pertanian Hortikultura SPH-TBF/BPS-Statistics Indonesia, Agricultural Statistic for Horticulture SPH-TBF

Tabel
Table 5.5

**Luas Panen Tanaman Hias Menurut Jenis Tanaman di
Kecamatan Sebauwi (m²), 2020–2023**
*Harvested Area of Ornamental Plants by Kind of Plant in
Sebauwi District (m²), 2020–2023*

Jenis Tanaman <i>Kind of Plants</i>	2020	2021	2022	2023
(1)	(2)	(3)	(4)	(5)
Anggrek/ <i>Orchid</i>	...	—	—	5
Krisan/ <i>Chrysantemum</i>	...	—	—	—
Mawar/ <i>Rose</i>	...	—	—	20
Sedap Malam/ <i>Tuberose</i>	...	—	—	—

Sumber/Source: BPS, Statistik Pertanian Hortikultura SPH-TH/BPS-Statistics Indonesia, Agricultural Statistik for Horticulture SPH-TH

Tabel 5.6
Table

**Produksi Tanaman Hias Menurut Jenis Tanaman di
Kecamatan Sebawi (tangkai), 2020–2023**
**Production of Ornamental Plants by Kind of Plant n Sebawi
District (stalks), 2020–2023**

Jenis Tanaman Kind of Plants	2020	2021	2022	2023
(1)	(2)	(3)	(4)	(5)
Anggrek/ <i>Orchid</i>	...	–	–	25
Krisan/ <i>Chrysantemum</i>	...	–	–	–
Mawar/ <i>Rose</i>	...	–	–	80
Sedap Malam/ <i>Tuberose</i>	...	–	–	–

Sumber/Source: BPS, Statistik Pertanian Hortikultura SPH-TH/BPS-Statistics Indonesia, Agricultural Statistik for Horticulture SPH-TH

Tabel 5.7
Table

Produksi Buah-Buahan dan Sayuran Tahunan Menurut Jenis Tanaman di Kecamatan Sebawi (kuintal), 2020–2023
Production of Annual Fruits and Vegetables by Kind of Plant in Sebawi District (quintal), 2020–2023

Jenis Tanaman <i>Kind of Plants</i>	2020	2021	2022	2023
(1)	(2)	(3)	(4)	(5)
Buah–Buahan/Fruits:				
Durian/ <i>Durian</i>	550	10.000	7.780	1.200
Jeruk Siam/Kepron/ <i>Orange/Tangerine</i>	58.300	49.950	83.021	109.370
Mangga/ <i>Mango</i>	116	17	29	40
Pepaya/ <i>Papaya</i>	109	42	134	191
Pisang/ <i>Banana</i>	168	43	297	42
Salak/ <i>Snakefruit</i>	3	—	—	—

Sumber/Source: BPS, Statistik Pertanian Hortikultura SPH-BST/BPS-Statistics Indonesia, Agricultural Statistic for Horticulture SPH-BST

DATA

MENCERDASKAN BANGSA



**BADAN PUSAT STATISTIK
KABUPATEN SAMBAS**

Jl. Pembangunan, Dalam Kaum, Sambas, 79462

Telp./Fax : (0562) 392817 Mailbox : bps6101@bps.go.id

Website : <https://sambaskab.bps.go.id>