

Katalog : 1101002.3524.070

STATISTIK DAERAH KECAMATAN SUGIO 2012



Badan Pusat Statistik Kabupaten Lamongan

**STATISTIK DAERAH
KECAMATAN SUGIO
2012**

<http://lamongankab.bps.go.id>

STATISTIK DAERAH KECAMATAN SUGIO 2012

Katalog BPS : 1101002.3524.070
Ukuran Buku : 8,27 inci x 11,69 inci
Jumlah Halaman : 14 halaman

Naskah:
Koordinator Statistik Kecamatan Sugio

Gambar Kulit:
Koordinator Statistik Kecamatan Sugio

Diterbitkan Oleh:
Badan Pusat Statistik Kabupaten Lamongan

Dicetak Oleh :
Badan Pusat Statistik Kabupaten Lamongan

Boleh dikutip dengan menyebut sumbernya

KATA PENGANTAR

Publikasi Statistik Daerah Kecamatan Sugio 2012 diterbitkan oleh Badan Pusat Statistik Kabupaten Lamongan berisi berbagai data dan informasi terpilih seputar Kecamatan Sugio yang dianalisis secara sederhana untuk membantu pengguna data memahami perkembangan pembangunan serta potensi yang ada di Kecamatan Sugio.

Publikasi Statistik Daerah Kecamatan Sugio 2012 diterbitkan untuk melengkapi publikasi-publikasi statistik yang sudah terbit secara rutin setiap tahun. Berbeda dengan publikasi-publikasi yang sudah ada, publikasi ini lebih menekankan pada analisis.

Materi yang disajikan dalam Statistik Daerah Kecamatan Sugio 2012 memuat berbagai informasi/indikator terpilih yang terkait dengan pembangunan di berbagai sektor di Kecamatan Sugio dan diharapkan dapat menjadi bahan rujukan/kajian dalam perencanaan dan evaluasi kegiatan pembangunan.

Kritik dan saran konstruktif berbagai pihak kami harapkan untuk penyempurnaan penerbitan mendatang. Semoga publikasi ini mampu memenuhi tuntutan kebutuhan data statistik, baik oleh instansi/dinas pemerintah, swasta, kalangan akademisi maupun masyarakat luas.

Sugio, Oktober 2012

Koordinator Statistik
Kecamatan Sugio

SUNOTO
NIP. 19570520 198003 1 005

DAFTAR ISI

| | |
|--------------------------|-----|
| Halaman Judul..... | i |
| Kata Pengantar..... | iii |
| Daftar Isi | iv |
| I. Pemerintahan..... | 1 |
| II. Penduduk..... | 2 |
| III. Pendidikan | 3 |
| IV. Kesehatan..... | 4 |
| V. Pertanian Tabama..... | 5 |
| VI. Peternakan..... | 6 |
| VII. Industri | 7 |
| Lampiran..... | 8 |

I. PEMERINTAHAN

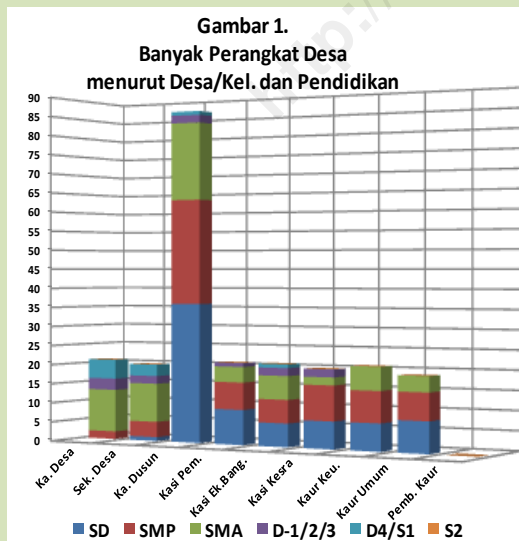
Tabel 1.
Banyaknya Satuan Lingkungan Setempat
menurut Desa di Kecamatan Sugio Tahun 2011

| No. | Nama Desa | Dusun | RW | RT |
|-------------------|----------------|-----------|------------|------------|
| (1) | (2) | (3) | (4) | (5) |
| 1 | Kali Tengah | 4 | 4 | 11 |
| 2 | Sido Rejo | 4 | 7 | 19 |
| 3 | Gondang Lor | 6 | 7 | 16 |
| 4 | Deket Agung | 4 | 4 | 13 |
| 5 | Daliwangun | 2 | 4 | 10 |
| 6 | Lawangan Agung | 3 | 5 | 20 |
| 7 | German | 1 | 4 | 15 |
| 8 | Kalipang | 3 | 5 | 16 |
| 9 | Kr Sambigalih | 4 | 7 | 22 |
| 10 | Kedung Banjar | 4 | 4 | 12 |
| 11 | Bakal Rejo | 4 | 7 | 23 |
| 12 | Supenuh | 4 | 4 | 13 |
| 13 | Sugio | 5 | 11 | 28 |
| 14 | Sekar Bagus | 8 | 8 | 29 |
| 15 | Jubel Kidul | 5 | 8 | 25 |
| 16 | Jubel Lor | 4 | 5 | 20 |
| 17 | Lebak Adi | 4 | 8 | 18 |
| 18 | Pangkat Rejo | 7 | 9 | 12 |
| 19 | Bedingin | 7 | 5 | 15 |
| 20 | Kedung Dadi | 4 | 4 | 11 |
| 21 | Sido Bogem | 2 | 2 | 6 |
| Kec. Sugio | | 89 | 122 | 354 |

Sumber : Sugio Dalam Angka 2012

Kecamatan Sugio memiliki desa sebanyak 21 desa/kelurahan, yang terbagi lagi menjadi tiga tingkatan satuan lingkungan setempat yang lebih kecil yaitu tingkat pertama Dusun, tingkat kedua Rukun Warga (RW), dan satuan lingkungan setempat terkecil adalah Rukun Tetangga (RT). Dengan jumlah keseluruhan 89 dusun, 122 RW, dan 354 RT. Diantara seluruh desa di Kecamatan Sugio, Desa Sekar Bagus memiliki jumlah satuan RT terbanyak untuk tiga tingkatan satuan lingkungan tersebut. Rata-rata tiap desa di kecamatan Sugio memiliki 4 dusun, 6 RW dan 17 RT .

Di setiap desa/kelurahan dipimpin oleh seorang Kepala Desa/Kelurahan dengan dibantu beberapa perangkat yang terbagi dalam beberapa jabatan. Adapun tingkat pendidikan yang dimiliki perangkat mulai dari Sekolah Dasar (SD) sampai dengan Perguruan Tinggi. Sebagian besar perangkat berpendidikan SD sebanyak 32,3 persen sedangkan yang lulusan SMP dan SMA berturut-turut sebanyak 30,6 persen dan 27,5 persen. Walaupun tak terlalu banyak, tetapi ada juga perangkat yang tamatan Perguruan Tinggi yaitu 10 persen.



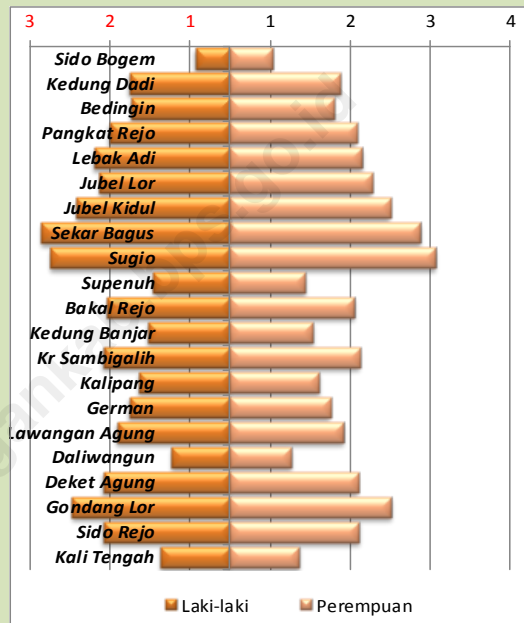
II. PENDUDUK

Jumlah penduduk terbanyak adalah penduduk Desa Sugio dengan jumlah penduduk sebanyak 4.810 jiwa, di urutan selanjutnya adalah adalah Desa Sekarbagus dengan jumlah penduduk 4.730 jiwa. Sedangkan untuk desa yang memiliki jumlah penduduk paling sedikit adalah Desa Sidobogem dengan jumlah penduduk sebanyak 955 jiwa. Dengan total penduduk 60.765 jiwa, maka di Kecamatan Sugio rata-rata jumlah penduduk per desa 2.894 jiwa

Sex Ratio (jumlah penduduk laki-laki dibandingkan jumlah penduduk perempuan) di setiap desa angka cukup bervariasi. Untuk total sex ratio Kecamatan Sugio adalah sebesar 97 persen. Dengan kata lain bahwa setiap 100 penduduk perempuan ada hampir 97 penduduk laki-laki.

Luas wilayah keseluruhan kecamatan Sugio sebesar 94,43 km². Dengan luas wilayah sebesar 3,58 km² dan jumlah penduduk sebanyak 4.730 jiwa, Desa Sekar Bagus adalah Desa terpadat di Kecamatan Sugio yaitu dengan kepadatan penduduk sebanyak 1.321 jiwa per luas wilayah 3,58 km². Rata-rata jumlah anggota rumah tangga per rumah tangga di kecamatan Sugio sebanyak adalah 4 orang dengan total rumah tangga di kecamatan Sugio sebanyak 15.316 rumah tangga.

Gambar 2.
Jumlah Penduduk Menurut Desa dan Jenis Kelamin - Tahun 2011 (ribu)



Tabel 2.
Jumlah Penduduk, Rumah tangga, Kepadatan dan Rata-Rata Anggota Rumah tangga Tahun 2011

| No. | Desa/Kel. | Luas (km ²) | Penduduk | Ruta | Kepadatan | Rata2 per Ruta |
|-------------------|----------------|-------------------------|---------------|---------------|------------|----------------|
| (1) | (2) | (3) | (4) | (5) | (6) | (7) |
| 1 | Kali Tengah | 19,60 | 1.724 | 454 | 88 | 3,8 |
| 2 | Sido Rejo | 6,18 | 3.182 | 833 | 515 | 3,8 |
| 3 | Gondang Lor | 5,16 | 3.981 | 959 | 772 | 4,2 |
| 4 | Deket Agung | 3,94 | 3.181 | 823 | 807 | 3,9 |
| 5 | Daliwangun | 1,97 | 1.495 | 397 | 759 | 3,8 |
| 6 | Lawangan Agung | 8,88 | 2.821 | 718 | 318 | 3,9 |
| 7 | German | 4,56 | 2.512 | 676 | 551 | 3,7 |
| 8 | Kalipang | 2,22 | 2.245 | 534 | 1.011 | 4,2 |
| 9 | Kr Sambigalih | 4,03 | 3.195 | 870 | 793 | 3,7 |
| 10 | Kedung Banjar | 2,68 | 2.054 | 534 | 766 | 3,8 |
| 11 | Bakal Rejo | 2,90 | 3.081 | 776 | 1.062 | 4,0 |
| 12 | Supenuh | 1,68 | 1.901 | 462 | 1.132 | 4,1 |
| 13 | Sugio | 3,66 | 4.810 | 1.399 | 1.314 | 3,4 |
| 14 | Sekar Bagus | 3,58 | 4.730 | 1.190 | 1.321 | 4,0 |
| 15 | Jubel Kidul | 4,68 | 3.915 | 957 | 837 | 4,1 |
| 16 | Jubel Lor | 3,97 | 3.401 | 778 | 857 | 4,4 |
| 17 | Lebak Adi | 3,92 | 3.345 | 747 | 853 | 4,5 |
| 18 | Pangkat Rejo | 2,93 | 3.084 | 684 | 1.053 | 4,5 |
| 19 | Bedingin | 4,20 | 2.529 | 607 | 602 | 4,2 |
| 20 | Kedung Dadi | 2,18 | 2.624 | 631 | 1.204 | 4,2 |
| 21 | Sido Bogem | 1,51 | 955 | 287 | 632 | 3,3 |
| Kec. Sugio | | 94,43 | 60.765 | 15.316 | 643 | 4,0 |

Sumber : Sugio Dalam Angka 2012

III. PENDIDIKAN

Gambar 3.
Jumlah Lembaga Pendidikan
Kecamatan Sugio - Tahun 2011



Tabel 3.

Banyak Sekolah, Murid, Guru, dan Rasio
Kecamatan Sugio - Tahun 2011

| Uraian | | Tingkat Sekolah | | | |
|----------------------|---------|-----------------|-------|--------|-------|
| | | SD | SLTP | SMU/MA | SMK |
| Jumlah | Sekolah | 38 | 11 | 4 | 1 |
| | Murid | 4.225 | 2.820 | 863 | 236 |
| | Guru | 704 | 294 | 102 | 24 |
| Rasio Murid terhadap | Sekolah | 98,0 | 256,4 | 215,8 | 236,0 |
| | Guru | 7,9 | 9,6 | 8,5 | 9,8 |

Sumber : Sugio Dalam Angka 2012

Salah satu tujuan pembangunan adalah menciptakan manusia Indonesia yang berkualitas. Untuk mencapai tujuan tersebut perlu dukungan baik sarana prasarana yang memadai. Bila dilihat dari Lembaga yang telah tersedia salah satunya adalah lembaga pendidikan tingkat sekolah dasar dan sekolah lanjutan.

Dari 21 desa di Kecamatan Sugio, lembaga pendidikan Sekolah Dasar (SD) ada di setiap desa dengan jumlah yang hampir merata. Terbanyak berada di Desa Lebak Adi dengan jumlah SD sebanyak 5 lembaga, hanya ada satu desa yang hanya memiliki satu buah SD.

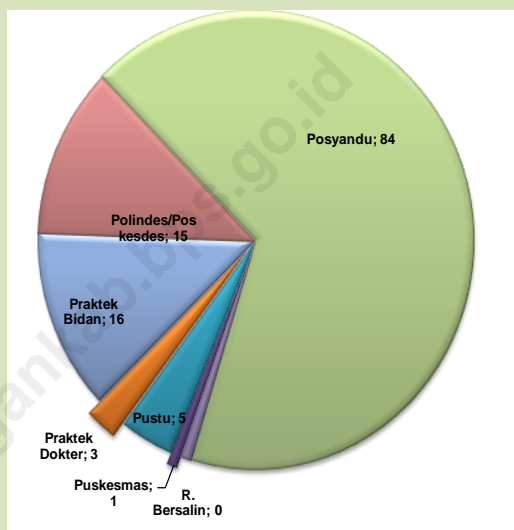
Pada Tabel 3 dapat diketahui bahwa di tingkat pendidikan Sekolah Dasar (SD), perbandingan jumlah murid SD terhadap guru SD sebesar 7,9 yang berarti bahwa 1 guru SD di Kecamatan Sugio mengajar sebanyak 7,9 atau 8 siswa sekolah dasar (SD). Sedangkan perbandingan murid SD terhadap sekolah adalah sebesar 98 yang berarti bahwa 1 sekolah tingkat dasar (SD) di Kecamatan Sugio mampu menampung murid SD sebanyak 98 anak. Tercatat hanya ada satu sekolah menengah kejuruan (SMK) di Kecamatan dengan jumlah murid sebanyak 236 siswa dan jumlah guru sebanyak 24 guru.

IV. KESEHATAN

Salah satu indikator untuk mengukur keberhasilan pembangunan manusia adalah kualitas kesehatan masyarakat. Faktor yang mempunyai peranan penting dalam meningkatkan kualitas kesehatan masyarakat adalah program yang dilaksanakan dan sarana yang tersedia. Di Kecamatan Sugio ada beberapa jenis sarana kesehatan telah tersedia walaupun dengan jumlah yang bervariasi. Jumlah Posyandu di Kecamatan sugio paling banyak dibandingkan dengan jumlah sarana kesehatan yang lain yaitu sebanyak 84 unit dimana desa Sekarbagus yang paling banyak memiliki Posyandu yaitu sebanyak 7 unit.

Salah satu program untuk menciptakan keluarga kecil yang sejahtera adalah Keluarga Berencana (KB) dengan salah satu tujuannya merencanakan kehamilan dengan cara penggunaan alat/cara kontrasepsi yang sarasanya Pasangan Usia Subur. Alat kontrasepsi paling banyak digunakan adalah suntik sebanyak 50,19 persen dan penggunaan pil menempati urutan selanjutnya 36,99 persen.

Gambar 4.
Jumlah Sarana Kesehatan
Kecamatan Sugio - Tahun 2012



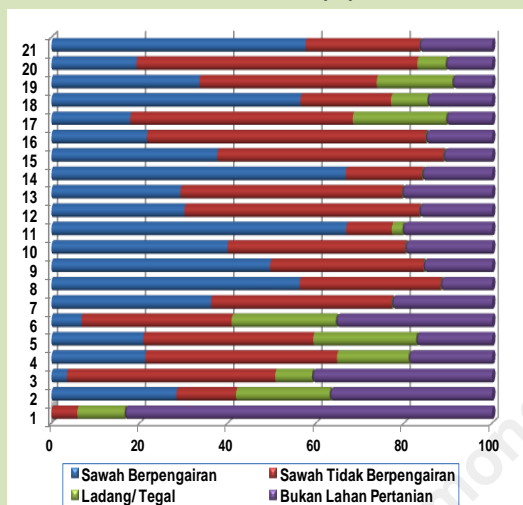
Tabel 4.
Banyaknya PUS dan Peserta KB Aktif
Kecamatan Sugio - Tahun 2011

| Uraian | | Jumlah | % |
|---------------------------|------------|---------------|---------------|
| Pasangan Usia Subur (PUS) | Seluruhnya | 14.302 | 100,00 |
| | Peserta KB | 11.301 | 79,02 |
| Alat/Cara Kontrasepsi | AKDR | 439 | 3,88 |
| | Pil | 4.180 | 36,99 |
| | MOP/ MOW | 293 | 2,59 |
| | Implant | 627 | 5,55 |
| | Suntik | 5.672 | 50,19 |
| | Kondom | 90 | 0,80 |
| | Lainnya | 0 | 0,00 |
| Jumlah | | 11.301 | 100,00 |

Sumber : Sugio Dalam Angka 2012

V. PERTANIAN TABAMA

Gambar 5.
Persentase Luas Lahan & Penggunaannya
Menurut Desa di Kecamatan Sugio
Tahun 2012 (%)



Tabel 5.
Produksi Tanaman Bahan Makanan
di Kec. Sugio - Tahun 2011 (ton)

| No | Desa | Padi (GKG) | Kc. Hijau |
|---------------------|---------------|---------------|---------------|
| 1 | Kali Tengah | 11,6 | - |
| 2 | Sido Rejo | 30,7 | - |
| 3 | Gondang Lor | 35,3 | 12,0 |
| 4 | Deket Agung | 23,0 | - |
| 5 | Daliwangun | 11,9 | - |
| 6 | Lawangan Agui | 11,8 | - |
| 7 | German | 18,0 | - |
| 8 | Kalipang | 6,5 | - |
| 9 | Kr Sambigalih | 25,7 | 14,0 |
| 10 | Kedung Banjar | 23,8 | - |
| 11 | Bakal Rejo | 25,6 | - |
| 12 | Supenuh | 25,5 | - |
| 13 | Sugio | 13,0 | - |
| 14 | Sekar Bagus | 13,1 | - |
| 15 | Jubel Kidul | 23,0 | 88,0 |
| 16 | Jubel Lor | 29,2 | 93,0 |
| 17 | Lebak Adi | 23,6 | 83,0 |
| 18 | Pangkat Rejo | 17,4 | - |
| 19 | Bedingin | 23,4 | - |
| 20 | Kedung Dadi | 24,1 | 65,0 |
| Kec. Sugio : | | 415,71 | 355,00 |

Sumber : Sugio Dalam Angka 2012

Ketersediaan bahan makanan sangat penting untuk menciptakan ketahanan pangan suatu wilayah. Untuk itu diperlukan produksi tanaman bahan makanan yang memadai. Variabel yang sangat mempengaruhi besaran produksi adalah luas lahan pertanian dan rata-rata produksi per hektar komoditas tersebut. Di kecamatan ini 65,64 persen dari seluruh luas kecamatan digunakan sebagai lahan pertanian dengan rincian 24,71 persen berupa sawah berpengairan, 31,37 persen berupa sawah tidak berpengairan dan 9,57 persen berupa ladang/tegal. Sisanya yaitu sebesar 34,35 persen berupa lahan bukn pertanian yang umumnya digunakan untuk lahan bangunan maupun permukiman.


Ada beberapa produksi tanaman bahan makanan yang dihasilkan di kecamatan ini. Untuk dua komoditi yang ditampilkan, komoditi padi produksinya paling tinggi yaitu sebanyak 415,71 ton dan sumbangan terbesar dari desa desa Gondang Lor sebanyak 30,7 ton. Produksi kacang hijau menempati urutan selanjutnya dengan total produksi sebesar 355 ton dengan desa penghasil terbesar dari desa jubel Lor yaitu sebanyak 93 ton

VI. PETERNAKAN

Kebutuhan protein hewani bisa diperoleh dari daging yang dihasilkan oleh ternak besar, ternak kecil, dan unggas, maupun produksi turunannya. Khusus ternak besar selain penghasil daging, juga bisa dimanfaatkan tenaganya untuk alat transportasi, maupun untuk mengolah lahan pertanian. Populasi ternak besar dan kecil yang datanya tersedia di Kecamatan Sugio meliputi sapi, kambing dan domba. Pada tahun 2011 terbesar yaitu populasi sapi sebanyak 3.557 ekor, diikuti populasi domba memiliki populasi 1.706 ekor, paling kecil adalah populasi kambing sebanyak 1.322 ekor.

Selain populasi ternak, Desa/kelurahan di Kecamatan Sugio juga memiliki beberapa jenis populasi unggas. Pada Tabel 6 dapat diketahui bahwa pada tahun 2011 jumlah populasi ayam buras di Kecamatan Sugio sebanyak 89.436 ekor. Dengan jumlah populasi ayam buras terbesar berada di desa Supenuh yaitu sebanyak 5.997 ekor. Sedangkan jumlah populasi ayam pedaging di Kecamatan Sugio sebanyak 281.500 ekor. Dengan jumlah populasi ayam pedaging terbesar berada di desa Deket Agung yaitu sebanyak 66.000 ekor.

Gambar 6.
Populasi Ternak Besar dan Kecil - 2011 (ekor)



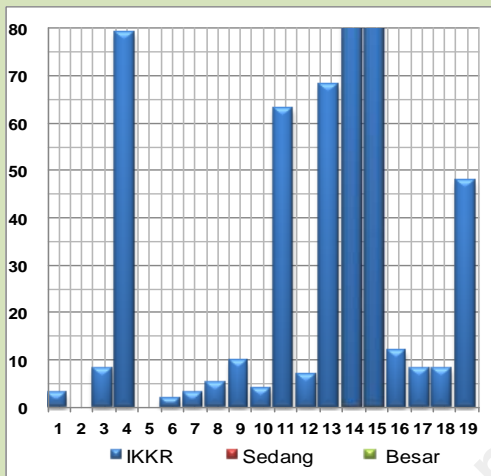
Tabel 6.
Populasi Unggas per Desa
di Kecamatan Sugio Tahun 2011

| No. | Nama Desa | Ayam Buras | Ayam Pedaging | Ayam Petelur | Itik/titik Manila |
|-------------------|---------------|---------------|----------------|--------------|-------------------|
| (1) | (2) | (3) | (4) | (5) | (5) |
| 1 | Kali Tengah | 5.441 | 0 | 0 | 128 |
| 2 | Sido Rejo | 3.251 | 0 | 0 | 216 |
| 3 | Gondang Lor | 4.747 | 14.000 | 0 | 212 |
| 4 | Deket Agung | 6.346 | 66.000 | 0 | 257 |
| 5 | Daliwangun | 5.198 | 0 | 0 | 105 |
| 6 | Lawangan Agui | 4.726 | 0 | 0 | 289 |
| 7 | German | 3.717 | 6.500 | 0 | 495 |
| 8 | Kalipang | 5.462 | 7.500 | 0 | 305 |
| 9 | Kr Sambigalih | 4.962 | 55.000 | 0 | 83 |
| 10 | Kedung Banjar | 5.195 | 17.500 | 1.169 | 140 |
| 11 | Bakal Rejo | 3.458 | 62.000 | 2.922 | 180 |
| 12 | Supenuh | 5.997 | 0 | 234 | 268 |
| 13 | Sugio | 5.636 | 6.000 | 4.675 | 674 |
| 14 | Sekar Bagus | 5.919 | 19.000 | 0 | 1.005 |
| 15 | Jubel Kidul | 2.284 | 0 | 0 | 150 |
| 16 | Jubel Lor | 3.226 | 0 | 0 | 660 |
| 17 | Lebak Adi | 3.262 | 28.000 | 0 | 436 |
| 18 | Pangkat Rejo | 2.421 | 0 | 0 | 259 |
| 19 | Bedingin | 2.799 | 0 | 0 | 243 |
| 20 | Kedung Dadi | 2.431 | 0 | 0 | 293 |
| 21 | Sido Bogem | 2.958 | 0 | 0 | 191 |
| Kec. Sugio | | 89.436 | 281.500 | 9.000 | 6.589 |

Sumber : Sugio Dalam Angka 2012

VII. INDUSTRI

Gambar 7.
Jumlah Industri Menurut Jenisnya
Di Kecamatan Sugio Tahun 2012



Tabel 7.
Banyaknya IKKR menurut Jenis Kegiatan per Desa
di Kecamatan Sugio tahun 2011

| No | Nama Desa | Kulit Kayu | Anyaman | Gera-bah | Kain/Tenun | Makanan/Minuman | Lainnya | Jumlah | |
|------------|----------------|------------|---------|----------|------------|-----------------|---------|--------|-----|
| (1) | (2) | (3) | (4) | (6) | (7) | (8) | (9) | (11) | |
| 1 | Kali Tengah | - | 1 | 2 | - | - | - | 3 | |
| 2 | Sido Rejo | - | - | - | - | - | - | - | |
| 3 | Gondang Lor | - | - | 8 | - | - | - | 8 | |
| 4 | Deket Agung | - | 5 | 32 | - | 42 | - | 79 | |
| 5 | Daliwangun | - | - | - | - | - | - | - | |
| 6 | Lawangan Agung | - | 1 | - | - | - | 1 | 2 | |
| 7 | German | - | 3 | - | - | - | - | 3 | |
| 8 | Kalipang | - | 5 | - | - | - | - | 5 | |
| 9 | Kr Sambigalih | - | 3 | 6 | - | - | 1 | 10 | |
| 10 | Kedung Banjar | - | - | - | - | - | 4 | 4 | |
| 11 | Bakal Rejo | - | - | 61 | - | - | 2 | 63 | |
| 12 | Supenuh | - | 3 | - | - | - | 4 | 7 | |
| 13 | Sugio | - | 2 | 50 | - | - | 6 | 68 | |
| 14 | Sekar Bagus | - | - | 120 | - | - | 5 | 125 | |
| 15 | Jubel Kidul | - | - | 100 | - | 25 | 1 | 133 | |
| 16 | Jubel Lor | - | - | - | - | 4 | 1 | 7 | |
| 17 | Lebak Adi | - | - | - | - | - | 4 | 4 | |
| 18 | Pangkat Rejo | - | - | 1 | - | - | - | 7 | |
| 19 | Bedingin | - | 4 | - | 40 | - | - | 48 | |
| 20 | Kedung Dadi | - | - | 1 | - | - | - | 3 | |
| 21 | Sido Bogem | - | - | - | - | - | 3 | 3 | |
| Kec. Sugio | | 0 | 27 | 381 | 40 | 71 | 19 | 55 | 593 |

Sumber : Sugio Dalam Angka 2012

Industri merupakan salah satu sektor ekonomi yang selama ini selalu mendapat perhatian serius dari pemerintah untuk ditingkatkan pertumbuhannya. Sektor ini diharapkan bisa memacu pertumbuhan ekonomi sektor-sektor lain dalam suatu wilayah. Di Kecamatan Sugio kegiatan sektor industri bisa dilihat pada tabel di samping. Dari jenis industri kecil/kerajinan rumah tangga (IKKR), industri sedang, dan industri besar, hanya industri kecil/kerajinan rumah tangga (IKKR) yang ada di Kecamatan Sugio pada tahun 2011 yaitu sebanyak 593 unit.

IKKR bila dilihat lebih cermat lagi, usaha ini menyebar di seluruh desa dengan sebaran yang cukup merata. Populasi terbesar berada di desa Jubel Kidul sebanyak 133 unit yang didominasi oleh industri anyaman (100 unit), di urutan berikutnya Desa Sekar Bagus sebanyak 125 unit yang sebagian besar merupakan industri anyaman yaitu sebanyak 10 unit dan sisanya 5 unit merupakan industri kain/tenun.

Lampiran Tabel 1.
Banyak Perangkat menurut Desa/Kel. dan Pendidikan
Di Kecamatan Sugio Tahun 2011

| No. | Jenis Jabatan/ Perangkat Desa | Pendidikan Terakhir yang ditamatkan | | | | | | Jumlah |
|---------------|----------------------------------|-------------------------------------|-----------|-----------|-----------|-----------|----------|------------|
| | | SD | SMP | SMA | D-1/2/3 | D4/S1 | S2 | |
| (1) | (2) | (3) | (4) | (5) | (6) | (7) | (8) | (7) |
| 1 | Kepala Desa | - | 2 | 11 | 3 | 5 | - | 21 |
| 2 | Sekretaris Desa | 1 | 4 | 10 | 2 | 3 | - | 20 |
| 3 | Kepala Dusun | 36 | 27 | 20 | 2 | 1 | - | 86 |
| 4 | Kasi Pemerintahan | 9 | 7 | 4 | 1 | - | - | 21 |
| 5 | Kasi Ek.Bang. | 6 | 6 | 6 | 2 | 1 | - | 21 |
| 6 | Kasi Kesra | 7 | 9 | 2 | 2 | - | - | 20 |
| 7 | Kaur Keuangan | 7 | 8 | 6 | - | - | - | 21 |
| 8 | Kaur Umum | 8 | 7 | 4 | - | - | - | 19 |
| 9 | Pembantu Kaur | - | - | - | - | - | - | 0 |
| Jumlah | | 74 | 70 | 63 | 12 | 10 | 0 | 229 |

Sumber : Sugio Dalam Angka 2012

Lampiran Tabel 2.
Jumlah Penduduk Menurut Desa dan Jenis Kelamin
Kecamatan Sugio - Tahun 2011

| No. | Desa/Kelurahan | Laki-laki | Perempuan | Jumlah |
|-----------------|----------------|---------------|---------------|---------------|
| (1) | (2) | (3) | (4) | (5) |
| 1 | Kali Tengah | 864 | 860 | 1.724 |
| 2 | Sido Rejo | 1.580 | 1.602 | 3.182 |
| 3 | Gondang Lor | 1.973 | 2.008 | 3.981 |
| 4 | Deket Agung | 1.582 | 1.599 | 3.181 |
| 5 | Daliwangun | 732 | 763 | 1.495 |
| 6 | Lawangan Agung | 1.407 | 1.414 | 2.821 |
| 7 | German | 1.261 | 1.251 | 2.512 |
| 8 | Kalipang | 1.141 | 1.104 | 2.245 |
| 9 | Kr Sambigalih | 1.580 | 1.615 | 3.195 |
| 10 | Kedung Banjar | 1.026 | 1.028 | 2.054 |
| 11 | Bakal Rejo | 1.533 | 1.548 | 3.081 |
| 12 | Supenuh | 962 | 939 | 1.901 |
| 13 | Sugio | 2.248 | 2.562 | 4.810 |
| 14 | Sekar Bagus | 2.360 | 2.370 | 4.730 |
| 15 | Jubel Kidul | 1.920 | 1.995 | 3.915 |
| 16 | Jubel Lor | 1.632 | 1.769 | 3.401 |
| 17 | Lebak Adi | 1.700 | 1.645 | 3.345 |
| 18 | Pangkat Rejo | 1.503 | 1.581 | 3.084 |
| 19 | Bedingin | 1.240 | 1.289 | 2.529 |
| 20 | Kedung Dadi | 1.257 | 1.367 | 2.624 |
| 21 | Sido Bogem | 432 | 523 | 955 |
| Jumlah : | | 29.933 | 30.832 | 60.765 |

Sumber : Sugio Dalam Angka 2012

Lampiran Tabel 3.
Jumlah Lembaga Pendidikan
Kecamatan Sugio Tahun 2011

| No. | Nama Desa | SD | SLTP | SMU/MA | SMK |
|---------------|------------------|------------|-------------|---------------|------------|
| (1) | (2) | (3) | (4) | (5) | (6) |
| 1 | Kali Tengah | 2 | - | - | - |
| 2 | Sido Rejo | 3 | - | - | - |
| 3 | Gondang Lor | 4 | 1 | - | - |
| 4 | Deket Agung | 4 | - | - | - |
| 5 | Daliwangun | 3 | 2 | - | - |
| 6 | Lawangan Agung | 4 | - | - | - |
| 7 | German | 2 | - | - | - |
| 8 | Kalipang | 2 | - | - | - |
| 9 | Kr Sambigalih | 4 | 1 | 2 | - |
| 10 | Kedung Banjar | 2 | - | - | - |
| 11 | Bakal Rejo | 2 | - | - | - |
| 12 | Supenuh | 2 | - | - | - |
| 13 | Sugio | 4 | 4 | 2 | - |
| 14 | Sekar Bagus | 3 | - | - | - |
| 15 | Jubel Kidul | 3 | - | - | - |
| 16 | Jubel Lor | 4 | 1 | - | - |
| 17 | Lebak Adi | 5 | - | - | - |
| 18 | Pangkat Rejo | 3 | - | - | - |
| 19 | Bedingin | 4 | - | - | - |
| 20 | Kedung Dadi | 4 | 1 | - | - |
| 21 | Sido Bogem | 1 | - | - | - |
| Jumlah | | 65 | 10 | 4 | - |

Sumber : Sugio Dalam Angka 2012

Lampiran Tabel 4.
Banyaknya Sarana Kesehatan
Kecamatan Sugio Tahun 2011

| No. | Nama Desa | Rumah Sakit | Rumah Bersalin | BP/Poliklinik | Puskesmas | Pustu | Praktek Dokter | Praktek Bidan | Polindes/Poskesdes | Posyandu | Apotik |
|-------------------|---------------|-------------|----------------|---------------|-----------|----------|----------------|---------------|--------------------|-----------|----------|
| (1) | (2) | (3) | (4) | (3) | (4) | (5) | (6) | (7) | (8) | (9) | (10) |
| 1 | Kali Tengah | - | - | - | - | - | - | 1 | 1 | 4 | - |
| 2 | Sido Rejo | - | - | - | - | - | - | 1 | 1 | 4 | - |
| 3 | Gondang Lor | - | - | - | - | 1 | - | 1 | - | 6 | - |
| 4 | Deket Agung | - | - | - | - | - | - | 1 | 1 | 4 | - |
| 5 | Daliwangun | - | - | - | - | 1 | - | 1 | - | 2 | - |
| 6 | Lawangan Agun | - | - | - | - | - | - | 1 | 1 | 4 | - |
| 7 | German | - | - | - | - | - | - | 1 | 1 | 1 | - |
| 8 | Kalipang | - | - | - | - | - | - | 1 | 1 | 3 | - |
| 9 | Kr Sambigalih | - | - | - | - | - | - | 1 | 1 | 4 | - |
| 10 | Kedung Banjar | - | - | - | - | - | - | - | 1 | 4 | - |
| 11 | Bakal Rejo | - | - | - | - | 1 | - | 1 | - | 4 | - |
| 12 | Supenuh | - | - | - | - | - | - | 1 | 1 | 4 | - |
| 13 | Sugio | - | - | - | 1 | - | 1 | 1 | - | 6 | 1 |
| 14 | Sekar Bagus | - | - | - | - | 1 | 1 | 1 | - | 7 | - |
| 15 | Jubel Kidul | - | - | - | - | - | - | - | 1 | 5 | - |
| 16 | Jubel Lor | - | - | - | - | - | - | 1 | 1 | 4 | - |
| 17 | Lebak Adi | - | - | - | - | - | 1 | 1 | 1 | 4 | - |
| 18 | Pangkat Rejo | - | - | - | - | - | - | - | 1 | 5 | - |
| 19 | Bedingin | - | - | - | - | - | - | 1 | 1 | 4 | - |
| 20 | Kedung Dadi | - | - | - | - | 1 | - | - | - | 4 | - |
| 21 | Sido Bogem | - | - | - | - | - | - | - | 1 | 1 | - |
| Kec. Sugio | | 0 | 0 | 0 | 1 | 5 | 3 | 16 | 15 | 84 | 1 |

Sumber : Sugio Dalam Angka 2012

Lampiran Tabel 5.
Luas Lahan dan Penggunaannya
di Kecamatan Sugio Tahun 2011

| No. | Desa/Kelurahan | Sawah Berpengairan | Sawah Tidak Berpengairan | Ladang/ Tegal | Bukan Lahan Pertanian |
|-------------------|----------------|-----------------------|-----------------------------|------------------|--------------------------|
| (1) | (2) | (3) | (4) | (5) | (6) |
| 1 | Kali Tengah | 0,0 | 115,0 | 210,0 | 1.634,0 |
| 2 | Sido Rejo | 175,0 | 84,0 | 131,0 | 228,0 |
| 3 | Gondang Lor | 18,0 | 244,0 | 43,0 | 211,0 |
| 4 | Deket Agung | 84,0 | 172,0 | 64,0 | 75,0 |
| 5 | Daliwangun | 41,0 | 76,0 | 46,0 | 34,0 |
| 6 | Lawangan Agung | 60,0 | 303,0 | 210,0 | 315,0 |
| 7 | German | 165,0 | 187,0 | - | 104,0 |
| 8 | Kalipang | 125,0 | 71,0 | - | 26,0 |
| 9 | Kr Sambigalih | 200,0 | 140,0 | - | 63,0 |
| 10 | Kedung Banjar | 107,0 | 108,0 | - | 53,0 |
| 11 | Bakal Rejo | 194,0 | 30,0 | 7,0 | 59,0 |
| 12 | Supenuh | 51,0 | 90,0 | - | 28,0 |
| 13 | Sugio | 107,0 | 184,0 | - | 75,0 |
| 14 | Sekar Bagus | 239,0 | 62,0 | - | 57,0 |
| 15 | Jubel Kidul | 176,0 | 240,0 | - | 52,0 |
| 16 | Jubel Lor | 86,0 | 251,0 | - | 60,0 |
| 17 | Lebak Adi | 70,0 | 198,0 | 83,0 | 41,0 |
| 18 | Pangkat Rejo | 165,0 | 60,0 | 24,0 | 43,0 |
| 19 | Bedingin | 141,0 | 169,0 | 72,0 | 38,0 |
| 20 | Kedung Dadi | 42,0 | 139,0 | 14,0 | 23,0 |
| 21 | Sido Bogem | 87,0 | 39,0 | - | 25,0 |
| Kec. Sugio | | 2.333,0 | 2.962,0 | 904,0 | 3.244,0 |

Sumber : Sugio Dalam Angka 2012

**Lampiran Tabel 6.
Populasi Ternak Besar dan Kecil
Kecamatan Sugio Tahun 2011**

| No. | Nama Desa | Sapi | Kerbau | Kambing | Domba |
|---------------|------------------|--------------|---------------|----------------|--------------|
| (1) | (2) | (3) | (4) | (5) | (6) |
| 1 | Kali Tengah | 367 | - | 96 | 118 |
| 2 | Sido Rejo | 216 | - | 63 | 80 |
| 3 | Gondang Lor | 189 | - | 63 | 94 |
| 4 | Deket Agung | 193 | - | 105 | 79 |
| 5 | Daliwangun | 206 | - | 126 | 80 |
| 6 | Lawangan Agung | 193 | - | 129 | 57 |
| 7 | German | 137 | - | 87 | 103 |
| 8 | Kalipang | 138 | - | 44 | 61 |
| 9 | Kr Sambigalih | 170 | 5 | 59 | 88 |
| 10 | Kedung Banjar | 163 | - | 46 | 107 |
| 11 | Bakal Rejo | 147 | - | 50 | 75 |
| 12 | Supenuh | 148 | - | 35 | 44 |
| 13 | Sugio | 112 | - | 26 | 158 |
| 14 | Sekar Bagus | 144 | - | 63 | 101 |
| 15 | Jubel Kidul | 150 | - | 56 | 57 |
| 16 | Jubel Lor | 114 | - | 66 | 71 |
| 17 | Lebak Adi | 166 | - | 32 | 93 |
| 18 | Pangkat Rejo | 201 | - | 51 | 54 |
| 19 | Bedingin | 167 | - | 47 | 54 |
| 20 | Kedung Dadi | 175 | - | 47 | 71 |
| 21 | Sido Bogem | 61 | - | 31 | 61 |
| Jumlah | | 3.557 | 5 | 1.322 | 1.706 |

Sumber : Sugio Dalam Angka 2012

Lampiran Tabel 7.
Banyaknya Industri Menurut Jenisnya
di Kecamatan Sugio Tahun 2011

| No. | Nama Desa | IKKR | Sedang | Besar | Jumlah |
|-------------------|------------------|-------------|---------------|--------------|---------------|
| (1) | (2) | (3) | (4) | (5) | (6) |
| 1 | Kali Tengah | 3 | - | - | 3 |
| 2 | Sido Rejo | - | - | - | 0 |
| 3 | Gondang Lor | 8 | - | - | 8 |
| 4 | Deket Agung | 79 | - | - | 79 |
| 5 | Daliwangun | - | - | - | 0 |
| 6 | Lawangan Agung | 2 | - | - | 2 |
| 7 | German | 3 | - | - | 3 |
| 8 | Kalipang | 5 | - | - | 5 |
| 9 | Kr Sambigalih | 10 | - | - | 10 |
| 10 | Kedung Banjar | 4 | - | - | 4 |
| 11 | Bakal Rejo | 63 | - | - | 63 |
| 12 | Supenuh | 7 | - | - | 7 |
| 13 | Sugio | 68 | - | - | 68 |
| 14 | Sekar Bagus | 125 | - | - | 125 |
| 15 | Jubel Kidul | 133 | - | - | 133 |
| 16 | Jubel Lor | 12 | - | - | 12 |
| 17 | Lebak Adi | 8 | - | - | 8 |
| 18 | Pangkat Rejo | 8 | - | - | 8 |
| 19 | Bedingin | 48 | - | - | 48 |
| 20 | Kedung Dadi | 4 | - | - | 4 |
| 21 | Sido Bogem | 3 | - | - | 3 |
| Kec. Sugio | | 593 | 0 | 0 | 593 |

Sumber : Sugio Dalam Angka 2012

DATA

MENCERDAKAN BANGSA



Badan Pusat Statistik Kabupaten Lamongan

Jl Basuki Rahmad 176 Lamongan

Telp /Fax 0322-321339

Email bps3524@bps.go.id