

KECAMATAN WARUNGASEM DALAM ANGKA




2020



**BADAN PUSAT STATISTIK
KABUPATEN BATANG**

KECAMATAN WARUNGASEM DALAM ANGKA



2020

KECAMATAN WARUNGASEM
Dalam Angka
2020

ISSN: 2621-1726

Nomor Publikasi: 33250.2021

Katalog: 1102001.3325120

Ukuran Buku: A5 (14,8 cm x 21 cm)

Jumlah Halaman: xiv + 126 halaman

Naskah:

Badan Pusat Statistik Kabupaten Batang

Gambar Kover oleh:

Badan Pusat Statistik Kabupaten Batang

Ilustrasi Kover:

Wisata Alam Desa Lolong Kecamatan Warungasem

Diterbitkan oleh:

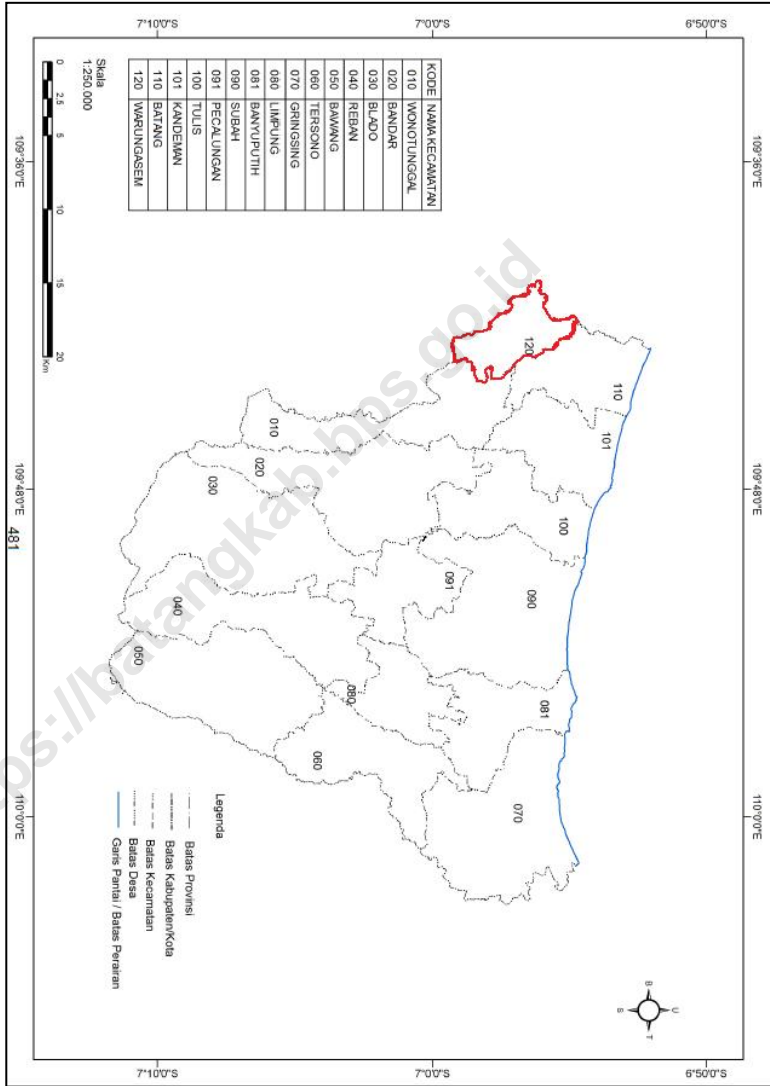
© BPS Kabupaten Batang

Dicetak oleh:

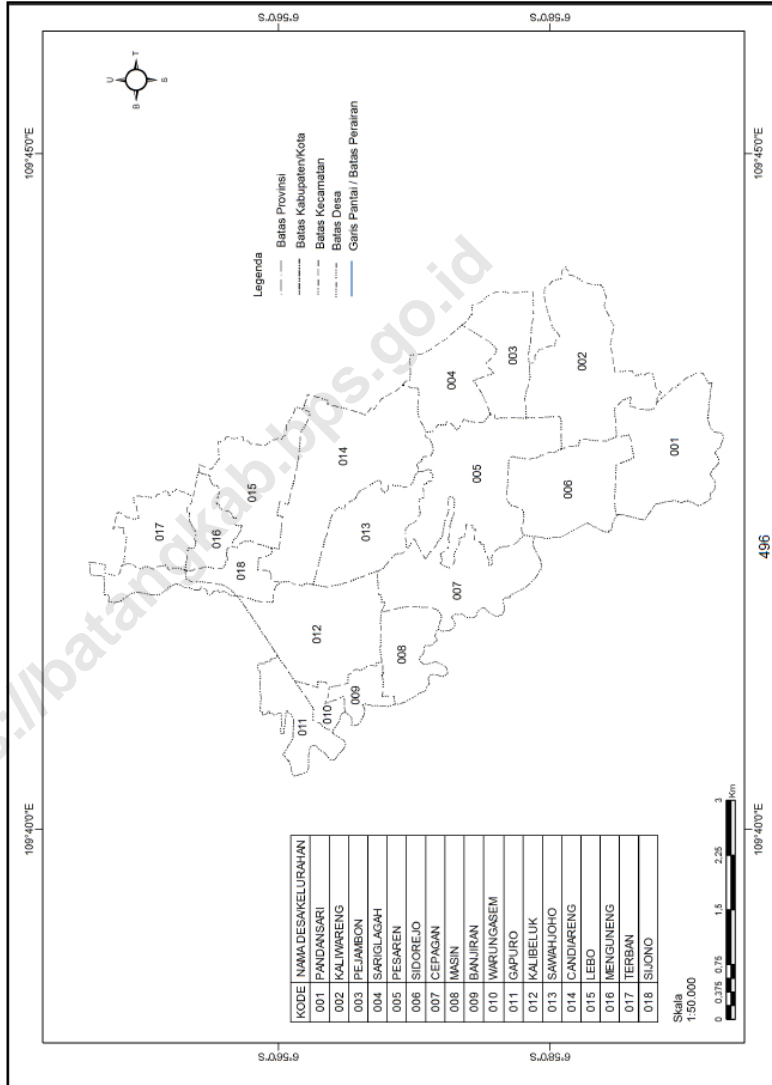
CV. Pradana Utama

Dilarang mengumumkan, mendistribusikan, mengomunikasikan, dan/atau menggandakan sebagian atau seluruh isi buku ini untuk tujuan komersial tanpa izin tertulis dari Badan Pusat Statistik.

PETA WILAYAH KABUPATEN BATANG



PETA WILAYAH KECAMATAN WARUNGASEM





**SAMBUTAN
KEPALA BPS KABUPATEN BATANG**

Assalamu' alaikum wr. wb

Puji syukur kita panjatkan kepada Allah Yang Maha Esa yang telah melimpahkan rahmat-Nya kepada kita semua, sehingga penyusunan publikasi "Kecamatan Warungasem Dalam Angka 2020" dapat diselesaikan secara tepat waktu.

Publikasi ini utamanya berisi data potensi daerah di wilayah Kecamatan Warungasem dari berbagai sektor yang dapat digunakan untuk membantu menyusun perencanaan dan mengevaluasi pembangunan yang telah dilaksanakan.

Kami ucapkan terima kasih dan penghargaan yang setinggi-tingginya kepada Koordinator Statistik Kecamatan Warungasem dan semua pihak yang telah turut serta membantu dalam proses penyusunan publikasi, semoga bermanfaat.

Wassalamu' alaikum wr. wb.

Batang, September 2020
Kepala Badan Pusat Statistik
Kabupaten Batang

EDDY PRAWOTO

KATA PENGANTAR

Assalamu' alaikum wr. wb

"Kecamatan Warungasem Dalam Angka 2020" merupakan publikasi tahunan sebagai kelanjutan publikasi sebelumnya yang menyajikan data statistik secara series. Publikasi ini memuat gambaran mengenai keadaan geografis, pemerintahan, penduduk, sosial dan ekonomi Kecamatan Warungasem pada tahun 2019.

Penghargaan dan ucapan terima kasih yang sebesar-besarnya kami sampaikan kepada berbagai pihak baik instansi pemerintah maupun swasta atas bantuan dan dukungan dalam penyusunan publikasi ini.

Semoga publikasi ini bermanfaat bagi pengguna data dan kami harapkan kritik serta saran yang bersifat membangun untuk penyempurnaan publikasi berikutnya.

Wassalamu' alaikum wr. wb.

Warungasem, September 2020
Koordinator Statistik Kecamatan
Warungasem



WAHYU TRIATMO

DAFTAR ISI

	Halaman
Peta Wilayah Kabupaten Batang	iii
Peta Wilayah Kecamatan Warungasem	iv
Sambutan Kepala BPS Kabupaten Batang	v
Kata Pengantar	vi
Daftar Isi	vii
Daftar Tabel	viii
Daftar Gambar	xii
Penjelasan Umum	xii

<https://batangkab.bps.go.id>

DAFTAR TABEL

	Halaman
BAB I. KEADAAN GEOGRAFI	
1.1. Letak Geografis Kecamatan Warungasem	4
1.2. Jarak Dari Ibukota Kecamatan Warungasem Ke Kantor Desa	5
1.3. Letak Titik Koordinat Kantor Desa dan Kantor Kecamatan di Kecamatan Warungasem	6
1.4. Batas Wilayah Desa di Kecamatan Warungasem	7
1.5. Luas Wilayah Kecamatan Warungasem Diperinci per Desa	8
1.6. Luas Wilayah Menurut Jenis Tanah di Kecamatan Warungasem, 2019	9
BAB II. PEMERINTAHAN	
2.1. Klasifikasi Desa Menurut Status Pemerintahan di Kecamatan Warungasem, 2019	14
2.3. Jumlah Dusun, RW dan RT Di Kecamatan Warungasem, 2019	15
2.4. Jumlah Perangkat Desa Menurut Jenisnya di Kecamatan Warungasem, 2019	16
2.4. Jumlah Pemilih dan Pengguna Hak Pilih Pemilu Kepala Daerah Kabupaten Batang 2017 di Kecamatan Warungasem	18
2.5. Hasil Perolehan Suara Pemilu Kepala Daerah Kabupaten Batang 2017 di Kecamatan Warungasem	19
2.6. Jumlah Pemilih dan Pengguna Hak Pilih Pemilu Kepala Daerah Provinsi Jawa Tengah 2018 di Kecamatan Warungasem	20
2.7. Hasil Perolehan Suara Pemilu Kepala Daerah Provinsi Jawa Tengah 2018 di Kecamatan Warungasem	21
2.8. Jumlah Tempat Pemungutan Suara (TPS) dan Pemilih pada Pemilu 2019 Menurut Desa di Kecamatan Warungasem	22
2.9. Rekapitulasi Hasil Penghitungan Perolehan Suara Calon Anggota Dewan Perwakilan Daerah (DPD) pada Pemilu 2019 Menurut Desa di Kecamatan Warungasem	23
2.10. Rekapitulasi Hasil Penghitungan Perolehan Suara Calon Anggota Dewan Perwakilan Rakyat (DPR) pada Pemilu 2019 Menurut Desa di Kecamatan Warungasem	27
2.11. Rekapitulasi Hasil Penghitungan Perolehan Suara Calon Anggota Dewan Perwakilan Rakyat Daerah (DPRD) Provinsi pada Pemilu 2019 Menurut Desa di Kecamatan Warungasem.....	30
2.12. Rekapitulasi Hasil Penghitungan Perolehan Suara Calon Anggota Dewan Perwakilan Rakyat Daerah (DPRD) Kabupaten pada Pemilu 2019 Menurut Desa di Kecamatan Warungasem.....	33
2.13. Rekapitulasi Hasil Penghitungan Perolehan Suara Pasangan Calon Presiden dan Wakil Presiden pada Pemilu 2019 Menurut Desa di Kecamatan Warungasem	36

BAB III. PENDUDUK		
3.1.	Jumlah Penduduk Menurut Jenis Kelamin dan Sex Rasio di Kecamatan Warungasem, 2019	40
3.2.	Jumlah Penduduk Menurut Kelompok Umur dan Jenis Kelamin di Kecamatan Warungasem, 2019	41
3.3.	Jumlah Penduduk Menurut Kelompok Umur dan Desa di Kecamatan Warungasem, 2019	42
3.4.	Jumlah Penduduk Menurut Status Kewarganegaraan di Kecamatan Warungasem, 2019	45
3.5.	Kepadatan Penduduk Per Hektar dan Kilometer Persegi di Kecamatan Warungasem, 2019	46
BAB IV. SOSIAL		
4.1	Banyaknya Sekolah Taman Kanak-kanak dan Raudhatul Athfal di Kecamatan Warungasem Tahun Pelajaran 2019/2020	51
4.2.	Banyaknya Sekolah Dasar dan Madrasah Ibtidaiyah di Kecamatan Warungasem Tahun Pelajaran 2019/2020	52
4.3.	Banyaknya Sekolah Menengah Pertama dan Madrasah Tsanawiyah di Kecamatan Warungasem Tahun Pelajaran 2019/2020	53
4.4.	Banyaknya Sekolah Menengah Atas, Kejuruan dan Madrasah Aliyah di Kecamatan Warungasem Tahun Pelajaran 2019/2020	54
4.5.	Banyaknya Murid Taman Kanak-kanak dan Sekolah Dasar di Kecamatan Warungasem Tahun Pelajaran 2019/2020.....	55
4.6.	Banyaknya Murid Sekolah Menengah Pertama, Sekolah Menengah Atas dan Sekolah Menengah Kejuruan di Kecamatan Warungasem Tahun Pelajaran 2019/2020	56
4.7.	Banyaknya Guru Taman Kanak-kanak dan Sekolah Dasar di Kecamatan Warungasem Tahun Pelajaran 2019/2020.....	57
4.8.	Banyaknya Guru Sekolah Menengah Pertama, Sekolah Menengah Atas dan Sekolah Menengah Kejuruan di Kecamatan Warungasem Tahun Pelajaran 2019/2020	58
4.9.	Jumlah Penduduk Menurut Agama di Kecamatan Warungasem, 2019	59
4.10.	Jumlah Tempat Ibadah di Kecamatan Warungasem,2019.....	60
4.11.	Banyaknya Nikah Menurut Bulan di Kecamatan Warungasem, 2019 ..	61
4.12.	Banyaknya Nikah Menurut Desa di Kecamatan Warungasem, 2019...	62
4.13.	Banyaknya Jemaah Haji Menurut Desa di Kecamatan Warungasem, 2019.....	63
4.14	Banyaknya Posyandu Menurut Strata di Kecamatan Warungasem, 2019.....	64
4.15.	Banyaknya Upaya Kesehatan Bersumberdaya masyarakat (UKBM) di Kecamatan Warungasem, 2019	65
4.16.	Jumlah Tenaga Medis dan Non Medis Puskesmas di Kecamatan Warungasem Keadaan Akhir Tahun 2019.....	66
4.17.	Jumlah Pengunjung Rawat Jalan Puskesmas Kecamatan Warungasem Menurut Bulan, 2019	67
4.18.	Banyaknya Peserta Keluarga Berencana Baru/Akseptor Baru Menurut Kontrasepsi di Kecamatan Warungasem, 2019	68

4.19.	Banyaknya Peserta Keluarga Berencana Aktif Menurut Kontrasepsi di Kecamatan Warungasem, 2019	70
4.20.	Perkembangan Tahapan Keluarga Sejahtera di Kecamatan Warungasem, 2019	72
4.21.	Sarana Olahraga Menurut Jenisnya di Kecamatan Warungasem, 2019	73
4.22.	Banyaknya Keluarga Menurut Desa dan Jenis Pengguna Listrik di Kecamatan Warungasem, 2019.....	74
4.23.	Banyaknya Sarana Kesehatan Menurut Desa dan Jenis Sarana Kesehatan di Kecamatan Warungasem, 2019.....	75
4.24.	Kemudahan Mencapai Sarana Kesehatan Terdekat Bagi Desa yang Tidak ada Sarana Kesehatan Menurut Desa dan Jenis Sarana Kesehatan di Kecamatan Warungasem, 2019	77
4.25.	Banyaknya Warga Penderita Gizi Buruk Menurut Desa di Kecamatan Warungasem, 2017 dan 2018.....	79
4.26.	Banyaknya Kejadian Bencana Alam Menurut Desa dan Jenis Bencana Alam di Kecamatan Warungasem, 2018.....	80
4.27.	Banyaknya Korban Jiwa Akibat Bencana Alam Menurut Desa dan Jenis Bencana Alam di Kecamatan Warungasem, 2018.....	83
4.28.	Keberadaan Fasilitas/Upaya Antisipasi/Mitigasi Bencana Alam Menurut Desa di Kecamatan Warungasem, 2019.....	86
4.29.	Banyaknya Sarana dan Prasarana Ekonomi Menurut Desa dan Jenisnya di Kecamatan Warungasem, 2019.....	88
4.30.	Banyaknya Sarana Lembaga Keuangan Yang Beroperasi Menurut Desa dan Jenisnya di Kecamatan Warungasem, 2019.....	91
4.31.	Banyaknya Koperasi yang Masih Aktif Menurut Desa dan Jenis Koperasi di Kecamatan Warungasem, 2019.....	92
4.32.	Banyaknya Embung Desa Menurut Desa di Kecamatan Warungasem, 2018 dan 2019.....	93
4.33.	Jumlah Menara dan Operator Layanan Komunikasi Telepon Seluler Serta Kondisi Sinyal Telepon Seluler Menurut Desa di Kecamatan Warungasem, 2019	94
4.34.	Sarana Transportasi Antar Desa Menurut Desa di Kecamatan Warungasem, 2019	95
4.35.	Kondisi Jalan Darat Antar Desa Menurut Desa di Kecamatan Warungasem, 2019.....	96
4.36.	Keberadaan Kantor Pos/Pos Pembantu/Rumah Pos dan Perusahaan/Agen Jasa Ekspedisi Swasta Menurut Desa di Kecamatan Warungasem, 2019	97
BAB V.	PERTANIAN	
5.1.	Laporan Luas Tanaman Padi di Kecamatan Warungasem, 2019	102
5.2.	Laporan Luas Tanaman Palawija Jagung di Kecamatan Warungasem, 2019	103
5.3.	Laporan Luas Tanaman Palawija Kacang Tanah di Kecamatan Warungasem, 2019	104
5.4.	Laporan Luas Tanaman Palawija Ubikayu/Singkong Tanah di Kecamatan Warungasem, 2019	105

5.5.	Laporan Luas Tanaman Palawija Ubi Jalar/Ketela Rambut di Kecamatan Warungasem, 2019	106
5.6.	Jumlah Ternak Besar dan Kecil Menurut Desa di Kecamatan Warungasem, 2019	107
5.7.	Jumlah Unggas Menurut Desa di Kecamatan Warungasem, 2019	108
BAB VI. PEREKONOMIAN DAN KEUANGAN		
6.1.	Jumlah Sarana Ekonomi di Kecamatan Warungasem , 2019	112
6.2.	Realisasi Dana Desa, Alokasi Dana Desa, Bagi Hasil Pajak dan Retribusi Daerah di Kecamatan Wonotungga, 2019 (Rupiah)	113
6.3.	Realisasi Pelaksanaan Anggaran Pendapatan Desa di Kecamatan Warungasem, 2019 (Rupiah)	114
6.4.	Realisasi Pelaksanaan Anggaran Belanja Desa di Kecamatan Warungasem, 2019 (Rupiah)	115
6.5.	Realisasi Pelaksanaan Pembiayaan Desa di Kecamatan Warungasem,2019(Rupiah)	117
6.6.	Pokok Ketetapan dan Realisasi Pokok Ketetapan Pajak Bumi Bangunan (PBB) P2 di Kecamatan Warungasem,2019.....	118
6.7.	Jalan Kabupaten Menurut Ruas di Kecamatan Warungasem , 2019 ...	119
6.8.	Jumlah Kecelakaan Lalu Lintas Menurut Bulan di Polsek Warungasem, 2019	120
6.9.	Jumlah Pelanggan, Volume Air yang Disalurkan dan Nilai Air Minum yang terjual pada Pelanggan PUDAM Sendang Kamulyan Kabupaten Batang di Kecamatan Warungasem, 2019	121
BAB VII. PERBANDINGAN ANTAR KECAMATAN		
7.1.	Perbandingan Luas Wilayah Antar Kecamatan, 2019.....	125
7.2.	Perbandingan Jumlah Penduduk Antar Kecamatan dan Sex Ratio, 2019	126

DAFTAR GAMBAR

	Halaman
1. Persentase Penggunaan Lahan di Kecamatan Warungasem, 2019 ...	3
2. Jumlah Dusun, RW dan RT di Kecamatan Warungasem, 2019	13
3. Piramida Penduduk Kecamatan Warungasem, 2019.....	39
4. Jumlah Sekolah SD/MI, SMP/MTs dan SMA/SMK/MA di Kecamatan Warungasem Tahun Pelajaran 2019/2020	50
5. Luas Panen Tanaman Padi dan Palawija di Kecamatan Warungasem, 2019	101
6. Persentase Realisasi Pelaksanaan Anggaran Belanja Desa di Kecamatan Warungasem, 2019	111

PENJELASAN UMUM

Tanda-tanda, satuan-satuan, dan lain-lainnya yang digunakan dalam publikasi ini adalah sebagai berikut:

1. TANDA-TANDA

Data tidak tersedia	:	...
Tidak ada atau nol	:	—
Data dapat diabaikan	:	0
Tanda decimal	:	,
Data tidak dapat ditampilkan	:	NA
Angka perkiraan	:	e
Angka sementara	:	x
Angka sangat sementara	:	xx
Angka diperbaiki	:	r

2. SATUAN

barel	:	158,99 liter = 1/6,2898 m ³
hektar (ha)	:	10 000 m ²
kilometer (km)	:	1 000 meter (m)
knot	:	1,8523 km/jam
kuintal	:	100 kg
KWh	:	1 000 Watt hour
MWh	:	1 000 KWh
liter (untuk beras)	:	0,80 kg
ons	:	28,31 gram
ton	:	1 000 kg

Satuan lain: buah, dus, butir, helai/lembar, kaleng, batang, pulsa, ton kilometer (ton-km), jam, menit, persen (%).

Perbedaan angka di belakang koma disebabkan oleh pembulatan angka.

BAB 1

KEADAAN GEOGRAFI



Kecamatan Dalam Angka 2020

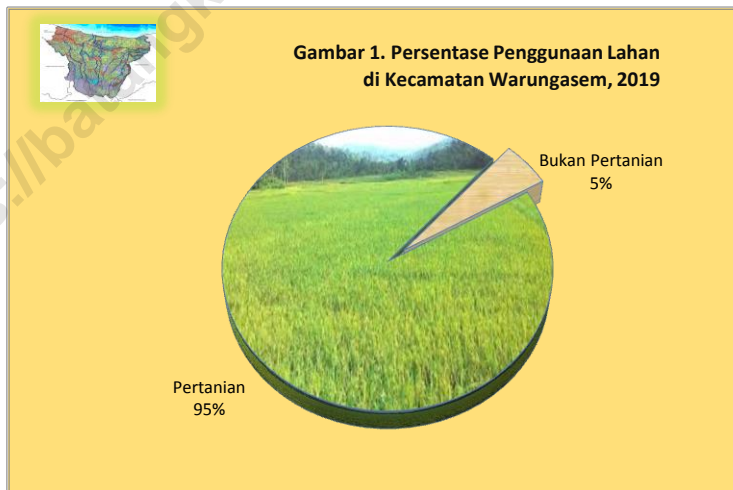
BAB I KEADAAN GEOGRAFI

Dilihat dari Peta Wilayah Kabupaten Batang, Kecamatan Warungasem berbatasan dengan :

- Sebelah Timur : Kec.Batang dan Kec.Wonotunggal
- Sebelah Selatan : Kec.Wonotunggal dan Kab.Pekalongan
- Sebelah Barat : Kota Pekalongan dan Kab.Pekalongan
- Sebelah Utara : Kota Pekalongan dan Kec.Batang

Secara administratif Kecamatan Warungasem terdiri dari 18 (delapan belas) desa dengan letak kantor kecamatan berada di Desa Banjiran Berdasarkan data luas wilayah Kecamatan Warungasem mempunyai luas 2.355,38 Hektar atau 23,55 Kilometer persegi.. Jarak dari utara ke selatan \pm 8,25 Km dan jarak dari barat ke timur \pm 5,5 Km.

Dari hasil laporan desa diperoleh data mengenai luas lahan keadaan tahun 2019 untuk Kecamatan Warungasem seluruhnya seluas 2.355.38 ha yang terdiri dari lahan sawah 2.234,68 dan lahan kering 120,69 ha.



Tabel 1.1. Letak Geografis Kecamatan Warungasem

1. Batas Wilayah Kecamatan Warungasem

Utara	:	Kota Pekalongan dan Kec.Batang
Timur	:	Kec.Batang dan Kec.Wonotunggal
Selatan	:	Kec.Wonotunggal dan Kab.Pekalongan
Barat	:	Kota Pekalongan dan Kab.Pekalongan

2. Jarak Wilayah Kecamatan Warungasem

Barat ke Timur	:	$\pm 5,5$ Km
Utara ke Selatan	:	$\pm 8,25$ Km

3. Jarak Ibukota Kecamatan Warungasem ke Ibukota Kabupaten Sekitarnya

Dari Warungasem ke Batang	:	$\pm 8,2$ Km
Dari Warungasem ke Kendal	:	± 74 Km
Dari Warungasem ke Kota Pekalongan	:	$\pm 6,8$ Km
Dari Warungasem ke Kab Pekalongan	:	± 26 Km
Dari Warungasem ke Kota Semarang	:	± 103 Km

4. Jarak Ibukota Kecamatan Warungasem ke Ibukota Kecamatan Sekitarnya

Dari Warungasem ke Wonotunggal	:	± 13 Km
Dari Warungasem ke Bandar	:	± 18 Km
Dari Warungasem ke Wiradesa	:	± 14 Km
Dari Warungasem ke Kedungwuni	:	± 8 Km
Dari Warungasem ke Tulis	:	$\pm 20,4$ Km
Dari Warungasem ke Kandeman	:	$\pm 12,6$ Km

5. Ketinggian Rata-rata Kecamatan Warungasem : ± 10 Meter
Di atas Permukaan Laut

Sumber : Kantor Kecamatan

Tabel 1.2. Jarak dari Ibukota Kecamatan Warungasem ke Kantor Desa

Desa	Alamat (Dusun)	Jarak (km)
(1)	(2)	(3)
1. Pandansari	Ds.Krajan RT.03/01	6,100
2. Kaliwareng	Ds.Jambean Bawah RT.03/02	8.900
3. Pejambon	Ds.Krajan RT.01/01	6,800
4. Sariglagah	Ds.Kacu Kidul RT.01/01	4,500
5. Pesaren	Ds.Pesaren Lor RT.01/03	4,050
6. Sidorejo	Ds.Cluluk RT.13/04	4.100
7. Cepagan	Jl.Raya Cepagan RT.01/01	2,100
8. Masin	Jl.Raya Masin RT.07/04	1,400
9. Banjiran	Jl.Raya Banjiran RT.07/02	0,450
10. Warungasem	Jl.Raya Warungasem RT.01/01	0,250
11. Gapuro	Jl.Raya Gapuro RT.04/01	1.000
12. Kalibeluk	Jl.Deso Kalbeluk RT.11/05	1,800
13. Sawahjoho	Ds.Candiarum RT.05/03	2,800
14. Candiareng	Jl.Candi Baru no.1 RT.05/02	3,400
15. Lebo	Ds.Kauman RT.02/01	4,600
16. Menguneng	Jl.Peturen Menguneng	3.300
17. Terban	Ds.Kembangan RT.01/01	3,700
18. Sijono	Jl.Makam Dowo RT.03/02	3,200

Sumber : BPS, Pendataan Potensi Desa

Tabel 1.3. Letak Titik Koordinat Kantor Desa dan Kantor Kecamatan di Kecamatan Warungasem

Desa	Garis Lintang dan Bujur	
	Lintang Selatan	Bujur Timur
(1)	(2)	(3)
1. Pandansari	6,98220	109,71830
2. Kaliwareng	6,96970	109,71860
3. Pejambon	6,95970	109,72000
4. Sariglagah	6,94330	109,72940
5. Pesaren	6,95580	109,70920
6. Sidorejo	6,98220	109,70680
7. Cepagan	6,95500	109,69570
8. Masin	6,94940	109,68940
9. Banjiran	6,94530	109,68500
10. Warungasem	6,94330	109,68930
11. Gapuro	6,93640	109,67690
12. Kalibeluk	6,93810	109,69220
13. Sawahjoho	6,95470	109,70860
14. Candiareng	6,93580	109,69250
15. Lebo	6,93250	109,70810
16. Menguneng	6,91690	109,70690
17. Terban	6,92390	109,70190
18. Sijono	6,93030	109,70280
Kecamatan Warungasem	6,94410	109,68430

Sumber : BPS, Pendataan Potensi Desa

Tabel 1.4. Batas Wilayah Desa di Kecamatan Warungasem

Desa	Utara	Selatan	Barat	Timur
(1)	(2)	(3)	(4)	(5)
1. Pandansari	Sidorejo	Wonotunggal	Pekalongan	Kaliwareng
2. Kaliwareng	Pejambon	Pandansari	Sidorejo	Wonotunggal
3. Pejambon	Sarglagah	Kaliwareng	Pesaren	Wonotunggal
4. Sariglagah	Candiareng	Pejambon	Pesaren	Wonotunggal
5. Pesaren	Sawahjoho	Sidorejo	Cepagan	Sariglagah
6. Sidorejo	Pesaren	Pandansari	Pekalongan	Kaliwareng
7. Cepagan	Sawahjoho	Sidorejo	Pekalongan	Kaliwareng
8. Masin	Kalibeluk	Pekalongan	Banjiran	Cepagan
9. Banjiran	Warungasem	Masin	Pekalongan	Kalibeluk
10. Warungasem	Gapuro	Banjiran	Pekalongan	Kalibeluk
11. Gapuro	Pekalongan	Warungasem	Pekalongan	Kalibeluk
12. Kalibeluk	Sijono	Masin	Pekalongan	Sawahjoho
13. Sawahjoho	Candiareng	Pesaren	Kalibeluk	Candiareng
14. Candiareng	Lebo	Sariglagah	Sawahjoho	Kec.Batang
15. Lebo	Menguneng	Candiareng	Sijono	Kec.Batang
16. Menguneng	Terban	Lebo	Sijono	Lebo
17. Terban	Kec.Batang	Menguneng	Sijono	Kec.Batang
18. Sijono	Kec.Batang	Kalibeluk	Pekalongan	Menguneng

Sumber : BPS, Pendataan Potensi Desa

Tabel 1.5. Luas Wilayah Kecamatan Warungasem Menurut Desa

Desa	Luas Wilayah (Ha)	Persentase (%)
(1)	(2)	(3)
1. Pandansari	184,95	7,85
2. Kaliwareng	202,23	8,59
3. Pejambon	116,48	4,95
4. Sariglagah	103,16	4,38
5. Pesaren	181,27	7,70
6. Sidorejo	165,33	7,02
7. Cepagan	126,65	5,38
8. Masin	76,50	3,25
9. Banjiran	48,77	2,07
10. Warungasem	19,65	0,83
11. Gapuro	71,55	3,04
12. Kalibeluk	185,73	7,89
13. Sawahjoho	142,10	6,03
14. Candiareng	258,00	10,94
15. Lebo	220,93	9,38
16. Menguneng	77,93	3,31
17. Terban	86,53	3,67
18. Sijono	87,62	3,72
Jumlah	2 355,38	100,00

Sumber : Laporan Desa

Tabel 1.6. Luas Wilayah Menurut Jenis Tanah di Kecamatan Warungasem, 2019

	Desa	Jenis Tanah (Ha)		
		Tanah Sawah	Tanah Kering	Jumlah
	(1)	(2)	(3)	(4)
1.	Pandansari	139,96	44,99	184,95
2.	Kaliwareng	76,06	126,16	202,22
3.	Pejambon	46,28	70,20	116,48
4.	Sariglagah	48,00	55,16	103,16
5.	Pesaren	118,20	63,07	181,27
6.	Sidorejo	108,81	56,52	165,33
7.	Cepagan	64,25	62,40	126,65
8.	Masin	35,52	40,99	76,51
9.	Banjiran	16,16	32,61	48,77
10.	Warungasem	9,75	9,90	19,65
11.	Gapuro	42,50	29,05	71,55
12.	Kalibeluk	104,49	81,24	185,73
13.	Sawahjoho	80,00	62,09	142,09
14.	Candiareng	54,60	203,39	257,99
15.	Lebo	53,28	167,65	220,93
16.	Menguneng	29,71	48,23	77,94
17.	Terban	57,28	29,25	86,53
18.	Sijono	60,37	27,25	87,62
	Jumlah	1 145,23	1 210,15	2 355,38

Sumber : Laporan Desa

BAB 2

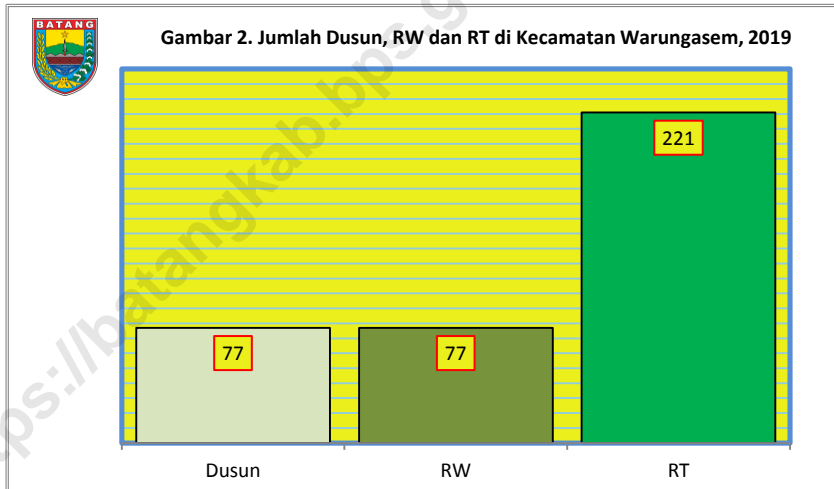
PEMERINTAHAN



Kecamatan Dalam Angka 2020

BAB II PEMERINTAHAN

Kecamatan Warungasem pada tahun 2019 terbagi dalam 18 desa. Wilayah tersebut terdiri dari 77 Dusun, 77 Rukun Warga (RW) dan 221 Rukun Tetangga (RT). Jumlah Rukun Tetangga (RT) terbanyak dimiliki oleh Desa Kalibeluk yaitu sebanyak 20 RT, sedangkan yang paling sedikit dimiliki oleh Desa Pejambon, yaitu sebanyak 5 RT. Jumlah perangkat desa di Kecamatan Warungasem adalah sebanyak 209 orang. Kantor Kecamatan Warungasem terletak di Jalan Raya Warungasem-Pandansari Desa Banjiran no.Telp (0285) 4417885 Kode pos 51252.



Tabel 2.1. Klasifikasi Desa Menurut Status Pemerintahan
di Kecamatan Warungasem, 2019

Desa	Desa	Kelurahan
(1)	(2)	(3)
1. Pandansari	1	-
2. Kaliwreng	1	-
3. Pejambon	1	-
4. Sariglagah	1	-
5. Pesaren	1	-
6. Sidorejo	1	-
7. Cepagan	1	-
8. Masin	1	-
9. Banjiran	1	-
10. Warungasem	1	-
11. Gapuro	1	-
12. Kalibeluk	1	-
13. Sawahjoho	1	-
14. Candiareng	1	-
15. Lebo	1	-
16. Menguneng	1	-
17. Terban	1	-
18. Sijono	1	-
Jumlah	18	-

Sumber : BPS, Pendataan Potensi Desa

Tabel 2.2. Jumlah Dusun, RW dan RT di Kecamatan Warungasem, 2019

Desa	Dusun	RW	RT
(1)	(2)	(3)	(4)
1. Pandansari	6	4	13
2. Kaliwareng	5	6	10
3. Pejambon	2	2	5
4. Sariglagah	3	2	6
5. Pesaren	6	4	16
6. Sidorejo	6	5	16
7. Cepagan	5	5	16
8. Masin	5	5	9
9. Banjiran	2	2	12
10. Warungasem	2	4	12
11. Gapuro	3	3	14
12. Kalibeluk	5	9	20
13. Sawahjoho	6	4	10
14. Candiareng	4	3	15
15. Lebo	5	5	17
16. Menguneng	6	4	18
17. Terban	4	8	8
18. Sijono	2	2	4
Jumlah	77	77	221

Sumber : Laporan Desa

Tabel 2.3. Jumlah Perangkat Desa Menurut Jenisnya di Kecamatan Warungasem, 2019

Desa	Kepala Desa	Sekretariat Desa			
		Sekretaris Desa	Kaur TU dan Umum	Kaur Keuangan	Kaur Perencanaan
(1)	(2)	(3)	(4)	(5)	(6)
1. Pandansari	1	1	1	1	1
2. Kaliwareng	1	1	1	1	1
3. Pejambon	1	1	1	1	1
4. Sariglagah	1	1	1	1	1
5. Pesaren	1	1	1	1	1
6. Sidorejo	1	1	1	1	1
7. Cepagan	1	1	1	1	1
8. Masin	1	1	1	1	1
9. Banjiran	1	1	1	1	1
10. Warungasem	-	1	1	1	1
11. Gapuro	1	1	1	1	1
12. Kalibeluk	1	1	1	1	1
13. Sawahjoho	1	1	1	1	1
14. Candiareng	1	1	1	1	1
15. Lebo	1	1	1	-	1
16. Menguneng	1	1	1	1	1
17. Terban	1	1	1	1	1
18. Sijono	1	1	-	1	1
Jumlah	17	18	17	17	18

Tabel 2.3. Lanjutan

Desa	Pelaksana Teknis			Pelaksana Kewilayahan
	Kasi Pemerintahan	Kasi Kesejahteraan	Kasi Pelayanan	Kepala Dusun
(1)	(6)	(7)	(8)	(9)
1. Pandansari	1	1	1	6
2. Kaliwareng	1	1	1	6
3. Pejambon	1	1	1	2
4. Sariलगlah	1	1	1	3
5. Pesaren	1	1	1	6
6. Sidorejo	1	1	1	5
7. Cepagan	1	1	1	5
8. Masin	1	1	1	5
9. Banjiran	1	1	-	2
10. Warungasem	-	1	-	2
11. Gapuro	1	1	1	3
12. Kalibeluk	1	1	1	5
13. Sawahjoho	1	1	1	5
14. Candiareng	1	1	1	4
15. Lebo	-	1	1	5
16. Menguneng	1	1	1	6
17. Terban	1	1	1	3
18. Sijono	1	-	1	2
Jumlah	16	17	16	75

Sumber : Laporan Desa

Tabel 2.4. Jumlah Pemilih dan Pengguna Hak Pilih Pemilu
Kepala Daerah Kabupaten Batang 2017 di Kecamatan Warungasem

Desa	Pemilih	Pengguna Hak Pilih		
		Suara Sah	Suara Tidak Sah	Jumlah
(1)	(2)	(3)	(4)	(5)
1 Banjiran	1 855	1 453	53	1 506
2 Candiareng	2 416	1 825	40	1 865
3 Cepagan	2 341	1 819	39	1 858
4 Gapuro	1 923	1 504	50	1 554
5 Kalibeluk	3 539	2 617	84	2 701
6 Kaliwareng	1 354	818	30	848
7 Lebo	2 843	2 291	52	2 343
8 Masin	2 613	2 109	73	2 182
9 Menguneng	2 322	1 800	53	1 853
10 Pandansari	2 824	2 087	44	2 131
11 Pejambon	1 208	903	21	924
12 Pesaren	2 577	1 988	39	2 027
13 Sariलगlah	814	644	26	670
14 Sawahjoho	2 310	1 660	36	1 696
15 Sidorejo	3 403	2 500	53	2 553
16 Sijono	1 032	845	36	881
17 Terban	1 823	1 481	39	1 520
18 Warungasem	1 266	1 020	32	1 052
Jumlah	38 463	29 364	800	30 164

Sumber : KPU Kabupaten Batang

Tabel 2.5. Hasil Perolehan Suara Pemilu
Kepala Daerah Kabupaten Batang 2017 di Kecamatan Warungasem

Desa	Pasangan Calon				Jumlah
	I	II	III	IV	
(1)	(2)	(3)	(4)	(5)	(6)
1 Banjiran	519	206	714	14	1 453
2 Candiareng	1 005	322	484	14	1 825
3 Cepagan	643	382	783	11	1 819
4 Gapuro	307	208	984	5	1 504
5 Kalibeluk	1 178	606	811	22	2 617
6 Kaliwareng	263	294	242	19	818
7 Lebo	1 120	477	682	12	2 291
8 Masin	976	122	1 005	6	2 109
9 Menguneng	770	336	676	18	1 800
10 Pandansari	1 016	421	625	25	2 087
11 Pejambon	506	215	178	4	903
12 Pesaren	1 327	188	457	16	1 988
13 Sariglagah	212	197	227	8	644
14 Sawahjoho	735	553	362	10	1 660
15 Sidorejo	1 470	378	615	37	2 500
16 Sijono	485	151	205	4	845
17 Terban	651	270	553	7	1 481
18 Warungasem	617	173	222	8	1 020
Jumlah	13 800	5 499	9 825	240	29 364

Pasangan Calon Bupati/Wakil Bupati :

- I H. Wihaji, S.Ag, M.Pd. dan Suyono, S.IP, M.Si.
- II dr. Lafran Pancaputranto, Sp.OG (K) dan H. Nurhaji Slamet Urip
- III AS. Burhan, S.Ag dan Acara Ariani, S.Psi
- IV Akhmad Faizin, ST dan Erna Yuniwati

Sumber : KPU Kabupaten Batang

Tabel 2.6. Jumlah Pemilih dan Pengguna Hak Pilih Pemilu
Kepala Daerah Provinsi Jawa Tengah 2018 di Kecamatan Warungasem

Desa	Pemilih	Pengguna Hak Pilih		
		Suara Sah	Suara Tidak Sah	Jumlah
(1)	(2)	(3)	(4)	(5)
1 Banjiran	1 881	1 026	128	1 154
2 Candiareng	2 378	1 315	92	1 407
3 Cepagan	2 358	1 560	101	1 661
4 Gapuro	1 876	1 472	58	1 530
5 Kalibeluk	3 467	1 914	217	2 131
6 Kaliwareng	1 259	689	60	749
7 Lebo	2 870	1 656	101	1 757
8 Masin	2 602	1 651	151	1 802
9 Menguneng	2 365	1 311	115	1 426
10 Pandansari	2 830	1 662	79	1 741
11 Pejambon	1 221	693	55	748
12 Pesaren	2 479	1 759	120	1 879
13 Sariलगlah	803	563	49	612
14 Sawahjoho	2 287	1 247	92	1 339
15 Sidorejo	3 409	1 884	121	2 005
16 Sijono	1 030	587	61	648
17 Terban	1 831	1 063	86	1 149
18 Warungasem	1 251	799	54	853
Jumlah	38 197	22 851	1 740	24 591

Sumber : KPU Kabupaten Batang

Tabel 2.7. Hasil Perolehan Suara Pemilu
Kepala Daerah Provinsi Jawa Tengah 2018 di Kecamatan Warungasem

Desa	Pasangan Calon		
	I	II	Jumlah
(1)	(2)	(3)	(4)
1 Banjiran	634	392	1 154
2 Candiareng	814	501	1 407
3 Cepagan	979	581	1 661
4 Gapuro	729	743	1 530
5 Kalibeluk	1 191	723	2 131
6 Kaliwareng	494	195	749
7 Lebo	937	719	1 757
8 Masin	893	758	1 802
9 Menguneng	783	528	1 426
10 Pandansari	1 011	651	1 741
11 Pejambon	412	281	748
12 Pesaren	764	995	1 879
13 Sariglagah	184	379	612
14 Sawahjoho	703	544	1 339
15 Sidorejo	1 159	725	2 005
16 Sijono	322	265	648
17 Terban	509	554	1 149
18 Warungasem	506	293	853
Jumlah	13 024	9 827	24 591

Pasangan Calon Gubernur/Wakil Gubernur :

I H. Ganjar Pranowo, S H, M IP dan H. Taj Yasin

II H. Sudirman Said dan Hj. Ida Fauziyah

Sumber : KPU Kabupaten Batang

Tabel 2.8. Jumlah Tempat Pemungutan Suara (TPS) dan Pemilih pada Pemilu 2019 Menurut Desa di Kecamatan Warungasem

Desa	Jumlah TPS	Jumlah Pemilih		
		Laki-laki	Perempuan	Jumlah
(1)	(2)	(3)	(4)	(5)
1 Pandansari	13	1 508	1 459	2 967
2 Kaliwareng	5	654	654	1 308
3 Pejambon	5	635	623	1 258
4 Sariaglagah	4	421	419	840
5 Pesaren	10	1 294	1 302	2 596
6 Sidorejo	15	1 810	1 761	3 571
7 Cepagan	9	1 212	1 214	2 426
8 Masin	10	1 344	1 330	2 674
9 Banjiran	7	995	935	1 930
10 Warungasem	5	629	684	1 313
11 Gapuro	7	941	976	1 917
12 Kalibeluk	15	1 811	1 793	3 604
13 Sawahjoho	9	1 188	1 157	2 345
14 Candiareng	10	1 236	1 178	2 414
15 Lebo	12	1 520	1 447	2 967
16 Menguneng	9	1 245	1 195	2 440
17 Terban	8	989	910	1 899
18 Sijono	4	558	533	1 091
Jumlah	157	19 990	19 570	39 560

Sumber : Komisi Pemilihan Umum Kabupaten Batang

Tabel 2.9. Rekapitulasi Hasil Penghitungan Perolehan Suara Calon Anggota Dewan Perwakilan Daerah (DPD) pada Pemilu 2019 Menurut Desa di Kecamatan Warungasem

Desa	Jumlah Suara Sah	No. Urut Calon Anggota DPD			
		01	02	03	04
(1)	(2)	(3)	(4)	(5)	(6)
1 Pandansari	1 643	172	17	75	102
2 Kaliwaring	622	72	17	26	56
3 Pejambon	640	65	14	38	35
4 Sariglagah	418	71	6	27	52
5 Pesaren	1 427	163	28	85	172
6 Sidorejo	1 992	209	22	117	168
7 Cepagan	1 357	165	29	90	171
8 Masin	1 582	158	22	54	89
9 Banjiran	1 078	59	20	32	73
10 Warungasem	767	77	11	46	78
11 Gapuro	1 299	126	10	39	71
12 Kalibeluk	1 656	218	39	89	160
13 Sawahjoho	1 104	159	33	57	132
14 Candiareng	1 307	193	24	76	84
15 Lebo	1 473	231	38	89	149
16 Menguneng	1 314	140	27	68	110
17 Terban	1 011	162	16	70	88
18 Sijono	534	72	7	33	47
Jumlah	21 224	2 512	380	1 111	1 837

Keterangan No. Urut Calon Anggota DPD :

01 Abdul Kholik, SH., M.Si.

03 Dr. H. Bambang Sadono, SH., MH.

02 Agus Mujayanto

04 Ir. H. Bambang Sutrisno, MM.

Lanjutan Tabel 2.9.

Desa	No. Urut Calon Anggota DPD				
	05	06	07	08	09
(1)	(7)	(8)	(9)	(10)	(11)
1 Pandansari	45	65	82	197	209
2 Kaliwareng	30	40	56	129	44
3 Pejambon	22	79	44	136	34
4 Sariglagah	18	29	24	52	19
5 Pesaren	41	78	94	228	74
6 Sidorejo	38	68	130	238	181
7 Cepagan	57	99	70	173	50
8 Masin	54	54	63	155	32
9 Banjiran	25	21	48	89	33
10 Warungasem	11	19	33	62	17
11 Gapuro	19	25	40	102	22
12 Kalibeluk	47	98	119	186	58
13 Sawahjoho	50	55	55	146	48
14 Candiareng	43	47	80	159	38
15 Lebo	65	81	73	176	49
16 Menguneng	31	41	69	115	31
17 Terban	30	43	57	124	33
18 Sijono	10	13	31	67	16
Jumlah	636	955	1 168	2 534	988

Keterangan No. Urut Calon Anggota DPD :

05 Budi Yuwono, SH.

08 Denty Eka Widi Pratiwi, SE., MH.

06 Casytha A. Kathmandu, SE.

09 G.K.R. Ayu Koes Indriyah

07 Dr. H. Darwito, SE., MM.

Lanjutan Tabel 2.9.

Desa	No. Urut Calon Anggota DPD				
	10	11	12	13	14
(1)	(12)	(13)	(14)	(15)	(16)
1 Pandansari	37	45	6	206	50
2 Kaliwareng	17	17	4	9	28
3 Pejambon	14	15	4	18	27
4 Sariglagah	10	18	3	16	24
5 Pesaren	30	42	4	50	62
6 Sidorejo	85	53	18	134	61
7 Cepagan	31	44	12	71	55
8 Masin	29	31	4	405	49
9 Banjiran	14	27	4	289	20
10 Warungasem	9	10	4	145	17
11 Gapuro	5	29	6	89	28
12 Kalibeluk	49	55	7	149	75
13 Sawahjoho	15	34	6	23	42
14 Candiareng	21	29	8	125	47
15 Lebo	45	48	17	55	57
16 Menguneng	20	29	4	272	24
17 Terban	19	41	3	57	39
18 Sijono	3	13	4	118	15
Jumlah	453	580	118	2,231	720

Keterangan No. Urut Calon Anggota DPD :

10 Isnan Ahmad Juhardani, S.P.

13 Kholison, SH.

11 Drs. H. Jamun, M.Pd.I

14 Drs. M. Abdul Rohim

12 Drs. Joko J. Prihatmoko, M.Si.

Lanjutan Tabel 2.9.

Desa	No. Urut Calon Anggota DPD					
	15	16	17	18	19	20
(1)	(17)	(18)	(19)	(20)	(21)	(22)
1 Pandansari	20	19	262	19	4	11
2 Kaliwareng	2	11	47	3	-	14
3 Pejambon	5	9	62	4	6	9
4 Sariglagah	3	5	27	5	3	6
5 Pesaren	11	15	179	17	34	20
6 Sidorejo	27	27	346	22	3	45
7 Cepagan	11	13	125	19	48	24
8 Masin	30	14	300	24	4	11
9 Banjiran	13	10	268	18	7	8
10 Warungasem	9	9	180	13	9	8
11 Gapuro	12	13	629	24	6	4
12 Kalibeluk	18	18	199	28	8	36
13 Sawahjoho	8	16	183	13	8	21
14 Candiareng	18	14	277	7	6	11
15 Lebo	14	19	224	14	12	17
16 Menguneng	8	13	279	10	8	15
17 Terban	7	14	141	43	8	16
18 Sijono	7	4	50	6	7	11
Jumlah	223	243	3 778	289	181	287

Keterangan No. Urut Calon Anggota DPD :

15 H. Muh Mahsun, S.IP.	18 Dr. KH. Muqoddam Cholil, MA.
16 Drs. H. Muhtar Lutfi, MM	19 H. Naibul Umam Eko Sakti, S.Ag., M.Si.
17 Mujiburrohman, S.S.	20 Solehin, S.Pd, MM.

Sumber : Komisi Pemilihan Umum Kabupaten Batang

Tabel 2.10. Rekapitulasi Hasil Penghitungan Perolehan Suara Calon Anggota Dewan Perwakilan Rakyat (DPR) pada Pemilu 2019 Menurut Desa di Kecamatan Warungasem

Desa	Jumlah Suara Sah	No. Urut Partai			
		01	02	03	04
(1)	(2)	(3)	(4)	(5)	(6)
1 Pandansari	2 112	585	27	152	776
2 Kaliwareng	854	126	44	157	329
3 Pejambon	877	131	106	154	297
4 Sariglagah	651	101	30	82	357
5 Pesaren	1 847	328	154	337	596
6 Sidorejo	2 655	505	149	173	1 012
7 Cepagan	1 763	578	153	282	351
8 Masin	2 135	1 233	33	117	432
9 Banjiran	1 427	483	112	61	483
10 Warungasem	1 002	567	33	38	158
11 Gapuro	1 526	1 017	30	53	285
12 Kalibeluk	2 287	726	115	401	559
13 Sawahjoho	1 508	450	69	133	567
14 Candiareng	1 678	613	76	147	560
15 Lebo	2 078	660	125	321	405
16 Menguneng	1 702	564	93	160	490
17 Terban	1 393	518	34	81	460
18 Sijono	816	260	39	34	418
Jumlah	28 311	9 445	1 422	2 883	8 535

Keterangan No. Urut Partai:

01 Partai Kebangkitan Bangsa

02 Partai Gerakan Indonesia Raya

03 Partai Demokrasi Indonesia Perjuangan

04 Partai Golongan Karya

Lanjutan Tabel 2.10.

Desa	No. Urut Partai					
	05	06	07	08	09	10
(1)	(7)	(8)	(9)	(10)	(11)	(12)
1 Pandansari	74	2	32	31	18	125
2 Kaliwareng	86	3	14	10	17	13
3 Pejambon	60	4	14	34	13	10
4 Sariglagah	25	1	7	15	3	6
5 Pesaren	70	3	31	38	11	32
6 Sidorejo	40	2	21	34	11	56
7 Cepagan	186	5	11	21	21	31
8 Masin	41	3	11	27	8	65
9 Banjiran	48	1	10	29	8	117
10 Warungasem	18	2	2	53	9	82
11 Gapuro	42	1	9	18	6	34
12 Kalibeluk	88	8	21	193	29	63
13 Sawahjoho	126	5	12	23	20	15
14 Candiareng	97	3	14	33	11	61
15 Lebo	195	7	16	41	30	190
16 Menguneng	112	2	25	37	20	127
17 Terban	99	1	12	39	8	35
18 Sijono	18	1	6	8	5	12
Jumlah	1 425	54	268	684	248	1 074

Keterangan No. Urut Partai:

05 Partai Nasdem

08 Partai Keadilan Sejahtera

06 Partai Gerakan Perubahan Indonesia

09 Partai Persatuan Indonesia

07 Partai Berkarya

10 Partai Persatuan Pembangunan

Lanjutan Tabel 2.10.

Desa	No. Urut Partai					
	11	12	13	14	15	16
(1)	(13)	(14)	(15)	(16)	(17)	(18)
1 Pandansari	7	20	3	255	4	1
2 Kaliwareng	5	6	2	40	2	-
3 Pejambon	2	22	-	30	-	-
4 Sariglagah	3	6	-	14	1	-
5 Pesaren	8	150	3	83	2	1
6 Sidorejo	9	26	-	615	1	1
7 Cepagan	12	24	-	83	4	1
8 Masin	7	9	-	148	1	-
9 Banjiran	8	14	1	52	-	-
10 Warungasem	6	16	1	15	1	1
11 Gapuro	5	11	1	14	-	-
12 Kalibeluk	5	28	21	22	6	2
13 Sawahjoho	8	7	1	70	2	-
14 Candiareng	4	27	3	28	-	1
15 Lebo	6	47	-	28	4	3
16 Menguneng	12	36	3	16	2	3
17 Terban	14	31	4	53	1	3
18 Sijono	1	5	2	7	-	-
Jumlah	122	485	45	1 573	31	17

Keterangan No. Urut Partai:

11 Partai Solidaritas Indonesia

14 Partai Demokrat

12 Partai Amanat Nasional

15 Partai Bulan Bintang

13 Partai Hati Nurani Rakyat

16 Partai Keadilan dan Persatuan Indonesia

Sumber : Komisi Pemilihan Umum Kabupaten Batang

Tabel 2.11. Rekapitulasi Hasil Penghitungan Perolehan Suara Calon Anggota Dewan Perwakilan Rakyat Daerah (DPRD) Provinsi pada Pemilu 2019 Menurut Desa di Kecamatan Warungasem

Desa	Jumlah Suara Sah	No. Urut Partai			
		01	02	03	04
(1)	(2)	(3)	(4)	(5)	(6)
1 Pandansari	1 897	504	47	123	283
2 Kaliwareng	784	142	27	150	95
3 Pejambon	812	115	51	143	157
4 Sariglagah	486	142	29	76	113
5 Pesaren	1 689	371	71	402	256
6 Sidorejo	2 629	363	129	452	884
7 Cepagan	1 702	443	83	537	101
8 Masin	1 979	988	46	98	106
9 Banjiran	1 383	361	48	91	78
10 Warungasem	898	494	38	48	64
11 Gapuro	1 389	977	42	80	90
12 Kalibeluk	1 995	751	126	419	173
13 Sawahjoho	1 338	417	83	126	208
14 Candiareng	1 569	629	57	129	388
15 Lebo	1 848	620	95	221	123
16 Menguneng	1 459	633	102	141	231
17 Terban	1 328	526	44	79	278
18 Sijono	673	252	31	34	237
Jumlah	25 858	8 728	1 149	3 349	3 865

Keterangan No. Urut Partai:

01 Partai Kebangkitan Bangsa
02 Partai Gerakan Indonesia Raya

03 Partai Demokrasi Indonesia Perjuangan
04 Partai Golongan Karya

Lanjutan Tabel 2.11.

Desa	No. Urut Partai					
	05	06	07	08	09	10
(1)	(7)	(8)	(9)	(10)	(11)	(12)
1 Pandansari	151	5	24	36	175	102
2 Kaliwareng	165	1	11	14	60	10
3 Pejambon	133	6	10	45	11	10
4 Sariglagah	46	-	9	25	5	10
5 Pesaren	160	3	29	38	32	49
6 Sidorejo	20	1	13	43	28	43
7 Cepagan	245	6	22	25	22	80
8 Masin	90	3	9	30	10	363
9 Banjiran	74	3	9	18	13	569
10 Warungasem	60	3	11	56	3	76
11 Gapuro	38	6	13	22	11	60
12 Kalibeluk	107	11	29	197	35	82
13 Sawahjoho	238	1	24	27	9	21
14 Candiareng	200	1	22	23	7	55
15 Lebo	339	5	15	31	22	307
16 Menguneng	82	2	13	37	9	142
17 Terban	105	-	13	46	9	33
18 Sijono	73	-	7	8	4	14
Jumlah	2 326	57	283	721	465	2 026

Keterangan No. Urut Partai:

05 Partai Nasdem

08 Partai Keadilan Sejahtera

06 Partai Gerakan Perubahan Indonesia

09 Partai Persatuan Indonesia

07 Partai Berkarya

10 Partai Persatuan Pembangunan

Lanjutan Tabel 2.11.

Desa	No. Urut Partai					
	11	12	13	14	15	16
(1)	(13)	(14)	(15)	(16)	(17)	(18)
1 Pandansari	3	17	-	422	5	-
2 Kaliwareng	1	5	1	100	2	-
3 Pejambon	-	7	-	123	-	1
4 Sariglagah	2	1	1	26	-	1
5 Pesaren	6	62	-	208	2	-
6 Sidorejo	5	8	3	635	1	1
7 Cepagan	2	26	1	107	1	1
8 Masin	2	11	6	214	3	-
9 Banjiran	4	21	2	90	1	1
10 Warungasem	3	22	-	20	-	-
11 Gapuro	5	32	1	12	-	-
12 Kalibeluk	10	21	4	20	7	3
13 Sawahjoho	4	23	1	155	1	-
14 Candiareng	5	12	1	37	2	1
15 Lebo	3	21	3	39	3	1
16 Menguneng	7	19	2	38	-	1
17 Terban	3	14	2	172	3	1
18 Sijono	1	4	1	7	-	-
Jumlah	66	326	29	2 425	31	12

Keterangan No. Urut Partai:

11 Partai Solidaritas Indonesia

14 Partai Demokrat

12 Partai Amanat Nasional

15 Partai Bulan Bintang

13 Partai Hati Nurani Rakyat

16 Partai Keadilan dan Persatuan Indonesia

Sumber : Komisi Pemilihan Umum Kabupaten Batang

Tabel 2.12. Rekapitulasi Hasil Penghitungan Perolehan Suara Calon Anggota Dewan Perwakilan Rakyat Daerah (DPRD) Kabupaten pada Pemilu 2019 Menurut Desa di Kecamatan Warungasem

Desa	Jumlah Suara Sah	No. Urut Partai			
		01	02	03	04
(1)	(2)	(3)	(4)	(5)	(6)
1 Pandansari	2 226	696	27	44	289
2 Kaliwreng	921	179	13	157	100
3 Pejambon	937	185	16	77	180
4 Sariglagah	684	165	29	67	103
5 Pesaren	2 035	333	27	658	253
6 Sidorejo	2 802	361	137	51	1 065
7 Cepagan	1 976	539	57	297	52
8 Masin	2 230	1 092	88	223	142
9 Banjiran	1 535	454	79	97	145
10 Warungasem	1 057	464	45	24	113
11 Gapuro	1 603	1 202	40	43	118
12 Kalibeluk	2 695	800	150	456	160
13 Sawahjoho	1 662	388	72	149	277
14 Candiareng	1 873	690	30	69	659
15 Lebo	2 369	819	172	132	163
16 Menguneng	1 877	807	129	61	407
17 Terban	1 476	573	76	52	367
18 Sijono	882	350	11	15	375
Jumlah	30 840	10 097	1 198	2 672	4 968

Keterangan No. Urut Partai:

01 Partai Kebangkitan Bangsa
02 Partai Gerakan Indonesia Raya

03 Partai Demokrasi Indonesia Perjuangan
04 Partai Golongan Karya

Lanjutan Tabel 2.12.

Desa	No. Urut Partai					
	05	06	07	08	09	10
(1)	(7)	(8)	(9)	(10)	(11)	(12)
1 Pandansari	217	-	1	83	11	215
2 Kaliwareng	309	-	2	37	4	7
3 Pejambon	197	-	4	145	3	12
4 Sariglagah	163	-	1	96	5	6
5 Pesaren	197	-	2	60	2	32
6 Sidorejo	62	-	7	15	2	11
7 Cepagan	770	-	1	27	3	12
8 Masin	223	-	1	30	4	63
9 Banjiran	332	-	2	43	3	155
10 Warungasem	25	-	2	262	3	80
11 Gapuro	69	-	1	45	1	47
12 Kalibeluk	154	-	11	837	4	34
13 Sawahjoho	584	-	6	42	3	12
14 Candiareng	194	-	6	36	4	38
15 Lebo	678	-	1	43	9	260
16 Menguneng	199	-	2	32	5	187
17 Terban	127	-	3	49	3	30
18 Sijono	80	-	8	14	-	8
Jumlah	4 580	-	61	1 896	69	1 209

Keterangan No. Urut Partai:

05 Partai Nasdem

08 Partai Keadilan Sejahtera

06 Partai Gerakan Perubahan Indonesia

09 Partai Persatuan Indonesia

07 Partai Berkarya

10 Partai Persatuan Pembangunan

Lanjutan Tabel 2.12.

Desa	No. Urut Partai					
	11	12	13	14	15	16
(1)	(13)	(14)	(15)	(16)	(17)	(18)
1 Pandansari	2	4	2	631	4	-
2 Kaliwareng	1	2	-	107	3	-
3 Pejambon	1	1	-	115	1	-
4 Sariglagah	-	3	-	46	-	-
5 Pesaren	1	15	4	451	-	-
6 Sidorejo	1	4	1	1 085	-	-
7 Cepagan	2	4	2	210	-	-
8 Masin	-	4	-	360	-	-
9 Banjiran	2	1	-	222	-	-
10 Warungasem	-	1	-	37	1	-
11 Gapuro	-	4	1	32	-	-
12 Kalibeluk	5	7	5	60	12	-
13 Sawahjoho	1	4	-	124	-	-
14 Candiareng	3	1	-	142	1	-
15 Lebo	1	12	7	65	7	-
16 Menguneng	1	8	2	36	1	-
17 Terban	2	11	2	177	4	-
18 Sijono	-	4	-	17	-	-
Jumlah	23	90	26	3 917	34	-

Keterangan No. Urut Partai:

11 Partai Solidaritas Indonesia

14 Partai Demokrat

12 Partai Amanat Nasional

15 Partai Bulan Bintang

13 Partai Hati Nurani Rakyat

16 Partai Keadilan dan Persatuan Indonesia

Sumber : Komisi Pemilihan Umum Kabupaten Batang

Tabel 2.13. Rekapitulasi Hasil Penghitungan Perolehan Suara Pasangan Calon Presiden dan Wakil Presiden pada Pemilu 2019 Menurut Desa di Kecamatan Warungasem

Desa	Jumlah Suara Sah	No. Urut Pasangan Calon Presiden dan Wakil Presiden	
		01	02
(1)	(2)	(3)	(4)
1 Pandansari	2 313	1 983	330
2 Kaliwareng	977	876	101
3 Pejambon	976	807	169
4 Sariglagah	720	593	127
5 Pesaren	2 138	1 688	450
6 Sidorejo	2 816	2 234	582
7 Cepagan	2 052	1 714	338
8 Masin	2 345	2 102	243
9 Banjiran	1 636	1 331	305
10 Warungasem	1 106	828	278
11 Gapuro	1 658	1 431	227
12 Kalibeluk	2 877	2 463	414
13 Sawahjoho	1 750	1 399	351
14 Candiareng	1 952	1 731	221
15 Lebo	2 493	2 106	387
16 Menguneng	2 009	1 694	315
17 Terban	1 554	1 283	271
18 Sijono	910	774	136
Jumlah	32 282	27 037	5 245

Keterangan No. Urut Pasangan Calon Presiden dan Wakil Presiden:

01 Ir. H. Joko Widodo - Prof. Dr. (H.C) KH. Ma'ruf Amin

02 H. Prabowo Subianto - H. Sandiaga Salahuddin Uno

Sumber : Komisi Pemilihan Umum Kabupaten Batang

BAB 3

PENDUDUK DAN KETENAGAKERJAAN

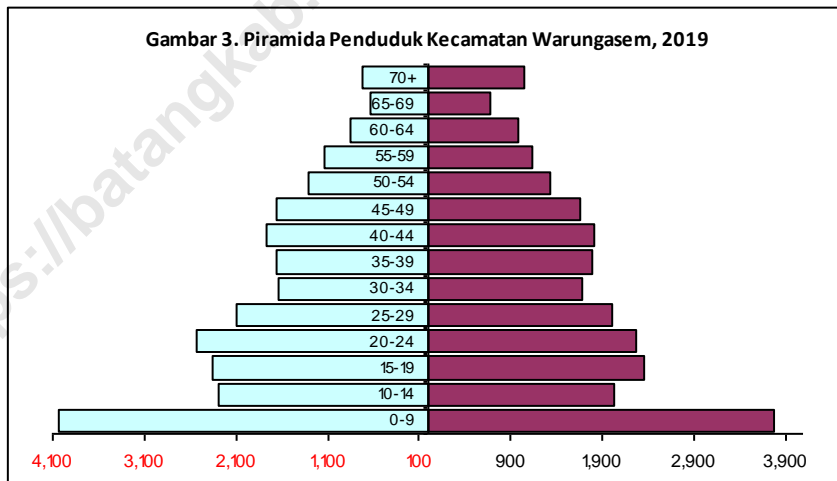


Kecamatan Dalam Angka 2020

BAB III PENDUDUK

Berdasarkan hasil proyeksi penduduk, jumlah penduduk Kecamatan Warungasem tahun 2019 adalah sebanyak 49.195 jiwa, meningkat dari tahun 2018 yaitu 48.852 jiwa. Dari hasil proyeksi tersebut, diperoleh rasio jenis kelamin penduduk Kecamatan Warungasem di atas 100 yaitu sebesar 100,59. Hal ini menggambarkan bahwa jumlah penduduk laki-laki lebih banyak daripada jumlah penduduk perempuan.

Sejalan dengan kenaikan jumlah penduduk maka kepadatan penduduk dalam kurun waktu dua tahun terakhir (2018-2019) cenderung mengalami kenaikan, pada tahun 2019 tercatat sebesar 2.089 jiwa/km², pada tahun dan pada tahun 2018 menjadi 2.074 jiwa/km². Jumlah penduduk yang terus bertambah setiap tahun tidak diimbangi dengan pemerataan penyebaran penduduk di tiap desa. Wilayah terpadat tercatat di Desa Warungasem sebanyak 9.858 jiwa/km² dan terjarang penduduknya adalah Desa Kaliwareng yaitu 914 jiwa/km².



Tabel 3.1. Jumlah Penduduk Menurut Jenis Kelamin dan Sex Rasio di Kecamatan Warungasem, 2019

Desa	Penduduk (jiwa)			Sex Rasio	
	Laki-laki	Perempuan	Jumlah		
(1)	(2)	(3)	(4)	(5)	
1 Pandansari	1 770	1 799	3 569	98,39	
2 Kaliwareng	930	918	1 848	101,31	
3 Pejambon	744	780	1 524	95,38	
4 Sariglagah	535	549	1 084	97,45	
5 Pesaren	1 405	1 504	2 909	93,42	
6 Sidorejo	2 130	2 091	4 221	101,87	
7 Cepagan	1 457	1 483	2 940	98,25	
8 Masin	1 931	2 022	3 953	95,50	
9 Banjiran	1 040	1 049	2 089	99,14	
10 Warungasem	971	966	1 937	100,52	
11 Gapuro	1 269	1 331	2 600	95,34	
12 Kalibeluk	2 108	2 144	4 252	98,32	
13 Sawahjoho	1 466	1 467	2 933	99,93	
14 Candiareng	1 711	1 690	3 401	101,24	
15 Lebo	1 817	1 603	3 420	113,35	
16 Menguneng	1 623	1 385	3 008	117,18	
17 Terban	1 143	1 120	2 263	102,05	
18 Sijono	620	624	1 244	99,36	
Jumlah	2019	24 670	24 525	49 195	100,59
	2018	24 491	24 361	48 852	100,53
	2017	24 322	24 180	48 502	100,59

Sumber : Proyeksi Penduduk Hasil SP2010

Tabel 3.2. Jumlah Penduduk Menurut Kelompok Umur dan Jenis Kelamin di Kecamatan Warungasem, 2019

Kelompok Umur	Laki-laki	Perempuan	Jumlah	
(1)	(2)	(3)	(4)	
0 - 9	4 036	3 783	7 819	
10 -14	2 286	2 032	4 318	
15 - 19	2 346	2 354	4 700	
20 - 24	2 538	2 270	4 808	
25 - 29	2 093	1 998	4 091	
30 - 34	1 640	1 685	3 325	
35 - 39	1 661	1 779	3 440	
40 - 44	1 772	1 801	3 573	
45 - 49	1 652	1 666	3 318	
50 - 54	1 316	1 325	2 641	
55 - 59	1 125	1 134	2 259	
60 - 64	849	978	1 827	
65 - 69	642	684	1 326	
70 +	714	1 036	1 750	
Jumlah	2019	24 670	24 525	49 195
	2018	24 491	24 361	48 852
	2017	24 322	24 180	48 502

Sumber : Proyeksi Penduduk Hasil SP2010

Tabel 3.3. Jumlah Penduduk Menurut Kelompok Umur dan Desa di Kecamatan Warungasem, 2019

Desa	Kelompok Umur				
	0 - 9	10 - 14	15 - 19	20 - 24	
(1)	(2)	(3)	(4)	(5)	
1 Pandansari	585	296	270	361	
2 Kaliwareng	294	175	158	167	
3 Pejambon	249	135	131	158	
4 Sariglagah	146	87	101	111	
5 Pesaren	495	278	246	195	
6 Sidorejo	686	371	378	370	
7 Cepagan	480	237	287	269	
8 Masin	613	317	369	397	
9 Banjiran	341	203	188	189	
10 Warungasem	202	156	203	225	
11 Gapuro	329	218	264	288	
12 Kalibeluk	672	350	432	424	
13 Sawahjoho	523	264	302	290	
14 Candiareng	570	325	330	355	
15 Lebo	578	324	344	325	
16 Menguneng	486	263	339	314	
17 Terban	369	217	243	232	
18 Sijono	201	102	115	138	
Jumlah	2019	7 819	4 318	4 700	4 808
	2018	7 870	4 309	4 728	4 759
	2017	7 918	4 298	4 757	4 693

Sumber : Proyeksi Penduduk Hasil SP2010

Lanjutan Tabel 3.3.

Desa	Kelompok Umur				
	25 - 29	30 - 34	35 - 39	40 - 44	
(1)	(6)	(7)	(8)	(9)	
1 Pandansari	301	220	258	265	
2 Kaliwareng	149	101	145	162	
3 Pejambon	135	106	97	125	
4 Sariglagah	88	79	92	100	
5 Pesaren	202	184	229	280	
6 Sidorejo	361	308	317	297	
7 Cepagan	235	215	198	189	
8 Masin	368	312	247	296	
9 Banjiran	157	138	159	158	
10 Warungasem	170	112	109	170	
11 Gapuro	228	165	179	184	
12 Kalibeluk	360	335	333	236	
13 Sawahjoho	223	192	223	184	
14 Candiareng	248	225	223	229	
15 Lebo	327	201	219	245	
16 Menguneng	245	181	175	217	
17 Terban	173	164	140	165	
18 Sijono	121	87	97	71	
Jumlah	2019	4 091	3 325	3 440	3 573
	2018	4 014	3 341	3 463	3 561
	2017	3 944	3 375	3 482	3 544

Sumber : Proyeksi Penduduk Hasil SP2010

Lanjutan Tabel 3.3.

Desa	Kelompok Umur				Jumlah
	45 - 49	50 - 54	55+		
(1)	(10)	(11)	(12)	(13)	
1 Pandansari	270	235	665	3 569	
2 Kaliwareng	88	120	357	1 848	
3 Pejambon	110	87	245	1 524	
4 Sariglagah	70	66	196	1 084	
5 Pesaren	160	153	608	2 909	
6 Sidorejo	273	244	790	4 221	
7 Cepagan	219	116	693	2 940	
8 Masin	327	193	709	3 953	
9 Banjiran	142	127	375	2 089	
10 Warungasem	167	138	382	1 937	
11 Gapuro	182	147	544	2 600	
12 Kalibeluk	308	215	787	4 252	
13 Sawahjoho	162	104	571	2 933	
14 Candiareng	210	181	661	3 401	
15 Lebo	240	138	649	3 420	
16 Menguneng	186	181	540	3 008	
17 Terban	139	123	397	2 263	
18 Sijono	65	73	252	1 244	
Jumlah	2019	3 318	2 641	9 421	49 195
	2018	3 309	2 608	6 890	48 852
	2017	3 297	2 570	6 624	48 502

Sumber : Proyeksi Penduduk Hasil SP2010

Tabel 3.4. Jumlah Penduduk Menurut Status Kewarganegaraan di Kecamatan Warungasem, 2019

Desa	Status Kewarganegaraan (jiwa)			
	WNI	WNA	Jumlah	
(1)	(2)	(3)	(5)	
1 Pandansari	3 569	-	3 569	
2 Kaliwareng	1 848	-	1 848	
3 Pejambon	1 524	-	1 524	
4 Sariglagah	1 084	-	1 084	
5 Pesaren	2 909	-	2 909	
6 Sidorejo	4 221	-	4 221	
7 Cepagan	2 940	-	2 940	
8 Masin	3 953	-	3 953	
9 Banjiran	2 089	-	2 089	
10 Warungasem	1 937	-	1 937	
11 Gapuro	2 600	-	2 600	
12 Kalibeluk	4 252	-	4 252	
13 Sawahjoho	2 933	-	2 933	
14 Candiareng	3 401	-	3 401	
15 Lebo	3 420	-	3 420	
16 Menguneng	3 008	-	3 008	
17 Terban	2 263	-	2 263	
18 Sijono	1 244	-	1 244	
Jumlah	2019	49 195	-	49 195
	2018	48 852	-	48 852
	2017	48 502	-	48 502

Sumber : Proyeksi Penduduk Hasil SP2010

Tabel 3.5. Kepadatan Penduduk per Hektar dan Kilometer Persegi di Kecamatan Warungasem, 2019

Desa	Luas Desa		Jumlah Penduduk	Kepadatan Penduduk	
	Ha	Km ²		per Ha	per Km ²
(1)	(2)	(3)	(4)	(5)	(6)
1 Pandansari	184,95	1,85	3 569	19,30	1 930
2 Kaliwareng	202,23	2,02	1 848	9,14	914
3 Pejambon	116,48	1,16	1 524	13,08	1 308
4 Sariglagah	103,16	1,03	1 084	10,51	1 051
5 Pesaren	181,27	1,81	2 909	16,05	1 605
6 Sidorejo	165,33	1,65	4 221	25,53	2 553
7 Cepagan	126,65	1,27	2 940	23,21	2 321
8 Masin	76,50	0,77	3 953	51,67	5 167
9 Banjiran	48,77	0,49	2 089	42,83	4 283
10 Warungasem	19,65	0,20	1 937	98,58	9 858
11 Gapuro	71,55	0,71	2 600	36,34	3 634
12 Kalibeluk	185,73	1,86	4 252	22,89	2 289
13 Sawahjoho	142,10	1,42	2 933	20,64	2 064
14 Candiareng	258,00	2,58	3 401	13,18	1 318
15 Lebo	220,93	2,21	3 420	15,48	1 548
16 Menguneng	77,93	0,78	3 008	38,60	3 860
17 Terban	86,53	0,86	2 263	26,15	2 615
18 Sijono	87,62	0,88	1 244	14,20	1 420
Jumlah 2019	2 355,38	23,55	49 195	20,89	2 089
2018	2 355,38	23,55	48 852	20,74	2 074
2017	2 355,38	23,55	48 502	20,59	2 059

Sumber : Proyeksi Penduduk Hasil SP2010

BAB 4

SOSIAL



Kecamatan Dalam Angka 2020

BAB IV SOSIAL

Peningkatan pendidikan merupakan faktor terpenting dalam pembangunan di Indonesia. Baik dilihat dari sudut pandang penduduk sebagai obyek pembangunan maupun sebagai subyek pembangunan Keberhasilan pembangunan di suatu daerah dapat ditengarai salah satunya dengan tingginya tingkat pendidikan penduduknya. Tentunya hal ini tidak lepas dari sarana pendidikan yang tersedia di daerah tersebut.

Dibawah naungan Dinas Pendidikan, jumlah sekolah SD sebanyak 23, dengan jumlah guru 125 orang dan murid 3.427 ; sekolah SMP sebanyak 3, dengan jumlah guru 57 orang dan murid 1.249 ; sekolah SMK sebanyak 1, dengan jumlah guru 43 orang dan murid 1.018. Sedangkan dibawah naungan Kementerian Agama, jumlah sekolah MI sebanyak 9, ; sekolah MTs sebanyak 2; dan sekolah MA sebanyak 1.

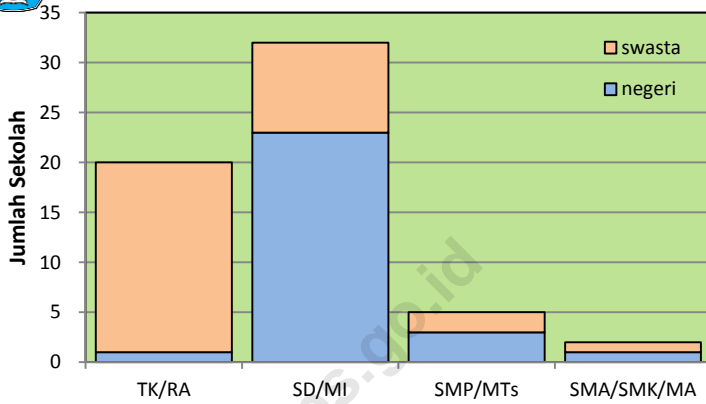
Masih berkaitan dengan penduduk sebagai subyek dan obyek pembangunan, kesehatan merupakan salah satu faktor yang perlu diperhatikan oleh semua pihak, baik masyarakat umum maupun pemerintah. Peran pemerintah dalam masalah pembangunan kesehatan masyarakat disini salah satunya adalah sebagai penyedia fasilitas kesehatan beserta tenaga kesehatannya. Ketersediaan dan kemudahan memperoleh fasilitas kesehatan berdampak pada semakin mudahnya masyarakat mendapatkan pelayanan medis secara lebih baik.

Sarana kesehatan yang ada antara lain, puskesmas non perawatan 1 unit, posyandu Madya 58 dan Purnama 15 unit, bidan 34 orang. Banyaknya Upaya Kesehatan Bersumberdaya Masyarakat (UKBM) Poskesdes 15 unit, Pustu 3 dan Posbindu 20.

Jumlah total akseptor KB baru di Kecamatan Warungasem mencapai 107 peserta. Sedangkan jumlah total akseptor KB aktif di Kecamatan Warungasem mencapai 7.504 peserta. Metode kontrasepsi yang bersifat tidak permanen diminati oleh lebih banyak peserta KB aktif dari pada Metode Kontrasepsi Jangka Panjang (MKJP). Lebih spesifik metode suntik merupakan metode kontrasepsi yang paling banyak digunakan, sementara MOP pesertanya paling sedikit.



Gambar 4. Jumlah Sekolah SD/MI, SMP/MTs, SMA/SMK/MA di Kecamatan Warungasem, Tahun Pelajaran 2019/2020



Tabel 4.1. Banyaknya Sekolah Taman Kanak-kanak dan Raudhatul Athfal di Kecamatan Warungasem Tahun Pelajaran 2019/2020

Desa	TK		RA	
	Negeri	Swasta	Negeri	Swasta
(1)	(2)	(3)	(4)	(5)
1 Pandansari	1	1	-	-
2 Kaliwareng	-	1	-	-
3 Pejambon	-	1	-	-
4 Sariglagah	-	1	-	-
5 Pesaren	-	2	-	-
6 Sidorejo	-	-	-	1
7 Cepagan	-	1	-	-
8 Masin	-	-	-	1
9 Banjiran	-	1	-	1
10 Warungasem	-	1	-	-
11 Gapuro	-	-	-	1
12 Kalibeluk	-	-	-	1
13 Sawahjoho	-	1	-	-
14 Candiareng	-	1	-	-
15 Lebo	-	1	-	-
16 Menguneng	-	-	-	1
17 Terban	-	-	-	1
18 Sijono	-	-	-	-
Jumlah	1	12	-	7

Sumber : Dinas Pendidikan dan Kebudayaan Kabupaten Batang

Tabel 4.2. Banyaknya Sekolah Dasar dan Madrasah Ibtidaiyah di Kecamatan Warungasem Tahun Pelajaran 2019/2020

Desa	SD		MI	
	Negeri	Swasta	Negeri	Swasta
(1)	(2)	(3)	(4)	(5)
1 Pandansari	1	-	-	-
2 Kaliwareng	1	-	-	-
3 Pejambon	1	-	-	-
4 Sariglagah	1	-	-	-
5 Pesaren	2	-	-	-
6 Sidorejo	2	-	-	1
7 Cepagan	2	-	-	-
8 Masin	-	-	-	2
9 Banjiran	1	-	-	-
10 Warungasem	1	-	-	1
11 Gapuro	-	-	-	1
12 Kalibeluk	2	-	-	1
13 Sawahjoho	2	-	-	-
14 Candiareng	1	-	-	1
15 Lebo	2	-	-	-
16 Menguneng	2	-	-	-
17 Terban	1	-	-	1
18 Sijono	1	-	-	1
Jumlah	23	-	-	9

Sumber : Dinas Pendidikan dan Kebudayaan Kabupaten Batang

Tabel 4.3. Banyaknya Sekolah Menengah Pertama dan Madrasah Tsanawiyah di Kecamatan Warungasem Tahun Pelajaran 2019/2020

Desa	SMP		MTs	
	Negeri	Swasta	Negeri	Swasta
(1)	(2)	(3)	(4)	(5)
1 Pandansari	-	-	-	-
2 Kaliwareng	-	-	-	-
3 Pejambon	-	-	-	-
4 Sariglagah	1	-	-	-
5 Pesaren	-	-	-	-
6 Sidorejo	-	-	-	-
7 Cepagan	1	-	-	-
8 Masin	-	-	-	1
9 Banjiran	-	-	-	-
10 Warungasem	-	-	-	1
11 Gapuro	-	-	-	-
12 Kalibeluk	1	-	-	-
13 Sawahjoho	-	-	-	-
14 Candiareng	-	-	-	-
15 Lebo	-	-	-	-
16 Menguneng	-	-	-	-
17 Terban	-	-	-	-
18 Sijono	-	-	-	-
Jumlah	3	-	-	2

Sumber : Dinas Pendidikan dan Kebudayaan Kabupaten Batang

Tabel 4.4. Banyaknya Sekolah Menengah Atas, Sekolah Menengah Kejuruan dan Madrasah Aliyah di Kecamatan Warungasem Tahun Pelajaran 2019/2020

Desa	SMA		SMK		MA	
	Negeri	Swasta	Negeri	Swasta	Negeri	Swasta
(1)	(2)	(3)	(4)	(5)	(6)	(7)
1 Pandansari	-	-	-	-	-	-
2 Kaliwareng	-	-	-	-	-	-
3 Pejambon	-	-	-	-	-	-
4 Sariglagah	-	-	-	-	-	-
5 Pesaren	-	-	-	-	-	-
6 Sidorejo	-	-	-	-	-	-
7 Cepagan	-	-	-	-	-	-
8 Masin	-	-	-	-	-	-
9 Banjiran	-	-	-	-	-	-
10 Warungasem	-	-	-	-	-	1
11 Gapuro	-	-	-	-	-	-
12 Kalibeluk	-	-	1	-	-	-
13 Sawahjoho	-	-	-	-	-	-
14 Candiareng	-	-	-	-	-	-
15 Lebo	-	-	-	-	-	-
16 Menguneng	-	-	-	-	-	-
17 Terban	-	-	-	-	-	-
18 Sijono	-	-	-	-	-	-
Jumlah	-	-	1	-	-	1

Sumber : Dinas Pendidikan dan Kebudayaan Kabupaten Batang

Tabel 4.5. Banyaknya Murid Taman Kanak-kanak dan Sekolah Dasar di Kecamatan Warungasem Tahun Pelajaran 2019/2020

Desa	TK		SD	
	Laki-laki	Perempuan	Laki-laki	Perempuan
(1)	(2)	(3)	(4)	(5)
1 Pandansari	75	75	175	172
2 Kaliwareng	20	23	90	83
3 Pejambon	38	29	77	85
4 Sariglagah	21	14	48	35
5 Pesaren	44	44	161	155
6 Sidorejo	-	-	91	68
7 Cepagan	25	22	169	161
8 Masin	-	-	-	-
9 Banjiran	19	22	69	54
10 Warungasem	11	12	37	35
11 Gapuro	-	-	-	-
12 Kalibeluk	-	-	107	78
13 Sawahjoho	24	27	140	141
14 Candiareng	42	33	95	89
15 Lebo	59	59	229	208
16 Menguneng	-	-	210	171
17 Terban	-	-	75	77
18 Sijono	-	-	25	17
Jumlah	378	360	1 798	1 629

Sumber : Dinas Pendidikan dan Kebudayaan Kabupaten Batang

Tabel 4.6. Banyaknya Murid Sekolah Menengah Pertama, Sekolah Menengah Atas dan Sekolah Menengah Kejuruan di Kecamatan Warungasem Tahun Pelajaran 2019/2020

Desa	SMP		SMA		SMK	
	Laki-laki	Perempuan	Laki-laki	Perempuan	Laki-laki	Perempuan
(1)	(2)	(3)	(4)	(5)	(6)	(7)
1 Pandansari	-	-	-	-	-	-
2 Kaliwareng	-	-	-	-	-	-
3 Pejambon	-	-	-	-	-	-
4 Sariglagah	99	83	-	-	-	-
5 Pesaren	-	-	-	-	-	-
6 Sidorejo	-	-	-	-	-	-
7 Cepagan	308	310	-	-	-	-
8 Masin	-	-	-	-	-	-
9 Banjiran	-	-	-	-	-	-
10 Warungasem	-	-	-	-	-	-
11 Gapuro	-	-	-	-	-	-
12 Kalibeluk	238	211	-	-	694	324
13 Sawahjoho	-	-	-	-	-	-
14 Candiareng	-	-	-	-	-	-
15 Lebo	-	-	-	-	-	-
16 Menguneng	-	-	-	-	-	-
17 Terban	-	-	-	-	-	-
18 Sijono	-	-	-	-	-	-
Jumlah	645	604	-	-	694	324

Sumber : Dinas Pendidikan dan Kebudayaan Kabupaten Batang

Tabel 4.7. Banyaknya Guru Taman Kanak-kanak dan Sekolah Dasar di Kecamatan Warungasem Tahun Pelajaran 2019/2020

Desa	TK		SD	
	PNS	Non PNS	PNS	Non PNS
(1)	(2)	(3)	(4)	(5)
1 Pandansari	3	4	9	3
2 Kaliwareng	-	1	4	2
3 Pejambon	1	2	3	1
4 Sariglagah	-	1	4	1
5 Pesaren	-	5	10	1
6 Sidorejo	-	-	6	2
7 Cepagan	-	2	9	-
8 Masin	-	-	-	-
9 Banjiran	-	3	3	2
10 Warungasem	-	1	4	1
11 Gapuro	-	-	-	-
12 Kalibeluk	-	-	8	3
13 Sawahjoho	-	2	10	3
14 Candiareng	1	2	3	1
15 Lebo	-	4	10	1
16 Menguneng	-	-	8	4
17 Terban	-	-	4	2
18 Sijono	-	-	3	-
Jumlah	5	27	98	27

Sumber : Dinas Pendidikan dan Kebudayaan Kabupaten Batang

Tabel 4.8. Banyaknya Guru Sekolah Menengah Pertama, Sekolah Menengah Atas dan Sekolah Menengah Kejuruan di Kecamatan Warungasem Tahun Pelajaran 2019/2020

Desa	SMP		SMA		SMK	
	PNS	Non PNS	PNS	Non PNS	PNS	Non PNS
(1)	(2)	(3)	(4)	(5)	(6)	(7)
1 Pandansari	-	-	-	-	-	-
2 Kaliwareng	-	-	-	-	-	-
3 Pejambon	-	-	-	-	-	-
4 Sariglagah	12	1	-	-	-	-
5 Pesaren	-	-	-	-	-	-
6 Sidorejo	-	-	-	-	-	-
7 Cepagan	24	1	-	-	-	-
8 Masin	-	-	-	-	-	-
9 Banjiran	-	-	-	-	-	-
10 Warungasem	-	-	-	-	-	-
11 Gapuro	-	-	-	-	-	-
12 Kalibeluk	17	2	-	-	23	20
13 Sawahjoho	-	-	-	-	-	-
14 Candiareng	-	-	-	-	-	-
15 Lebo	-	-	-	-	-	-
16 Menguneng	-	-	-	-	-	-
17 Terban	-	-	-	-	-	-
18 Sijono	-	-	-	-	-	-
Jumlah	53	4	-	-	23	20

Sumber : Dinas Pendidikan dan Kebudayaan Kabupaten Batang

Tabel 4.9. Jumlah Penduduk Menurut Agama di Kecamatan Warungasem, 2019

	Desa	Islam	Protestan	Katolik	Hindu	Budha	Jumlah
	(1)	(2)	(3)	(4)	(5)	(6)	(7)
1	Pandansari	3 569	-	-	-	-	3 569
2	Kaliwareng	1 844	4	-	-	-	1 848
3	Pejambon	1 524	-	-	-	-	1 524
4	Sariglagah	1 084	-	-	-	-	1 084
5	Pesaren	2 906	-	3	-	-	2 909
6	Sidorejo	4 221	-	-	-	-	4 221
7	Cepagan	2 937	1	2	-	-	2 940
8	Masin	3 953	-	-	-	-	3 953
9	Banjiran	2 089	-	-	-	-	2 089
10	Warungasem	1 927	-	10	-	-	1 937
11	Gapuro	2 600	-	-	-	-	2 600
12	Kalibeluk	4 252	-	-	-	-	4 252
13	Sawahjoho	2 932	1	-	-	-	2 933
14	Candiareng	3 401	-	-	-	-	3 401
15	Lebo	3 420	-	-	-	-	3 420
16	Menguneng	3 008	-	-	-	-	3 008
17	Terban	2 256	4	3	-	-	2 263
18	Sijono	1 244	-	-	-	-	1 244
	Jumlah	2019	49 167	10	18	-	49 195
		2018	48 824	10	18	-	48 852
		2017	48 474	8	19	-	48 502

Sumber : Proyeksi Penduduk Hasil SP2010

Tabel 4.10. Jumlah Tempat Ibadah di Kecamatan Warungasem, 2019

	Desa	Masjid	Mushola	Gereja	Pura	Vihara	Klenteng
	(1)	(2)	(3)	(4)	(5)	(6)	(7)
1	Pandansari	3	13	-	-	-	-
2	Kaliwareng	1	12	-	-	-	-
3	Pejambon	2	6	-	-	-	-
4	Sariglagah	1	5	-	-	-	-
5	Pesaren	2	11	-	-	-	-
6	Sidorejo	4	16	-	-	-	-
7	Cepagan	1	8	-	-	-	-
8	Masin	1	10	-	-	-	-
9	Banjiran	2	8	-	-	-	-
10	Warungasem	1	9	-	-	-	-
11	Gapuro	1	8	-	-	-	-
12	Kalibeluk	1	15	-	-	-	-
13	Sawahjoho	1	11	-	-	-	-
14	Candiareng	3	13	-	-	-	-
15	Lebo	1	16	-	-	-	-
16	Menguneng	1	15	-	-	-	-
17	Terban	1	10	-	-	-	-
18	Sijono	1	6	-	-	-	-
	Jumlah	28	192	-	-	-	-

Sumber : Laporan Desa

Tabel 4.11. Banyaknya Nikah Menurut Bulan di Kecamatan Warungasem, 2018-2019

	Bulan	Tahun	
		2018	2019
	(1)	(2)	(3)
1	Januari	40	35
2	Pebruari	24	31
3	Maret	43	43
4	April	61	56
5	Mei	32	7
6	Juni	72	88
7	Juli	39	24
8	Agustus	71	110
9	September	33	3
10	Oktober	16	30
11	Nopember	44	45
12	Desember	59	68
	Jumlah	534	540

Sumber : Kantor Kemenag Kabupaten Batang

Tabel 4.12. Banyaknya Nikah Menurut Desa di Kecamatan Warungasem, 2019

	Desa	Lokasi Nikah		Jumlah
		Di Kantor	Luar Kantor	
	(1)	(2)	(3)	(4)
1	Pandansari	9	45	54
2	Kaliwreng	2	19	21
3	Pejambon	-	21	21
4	Sariglagah	-	6	6
5	Pesaren	1	31	32
6	Sidorejo	6	38	44
7	Cepagan	1	34	35
8	Masin	5	21	26
9	Banjiran	6	19	25
10	Warungasem	2	11	13
11	Gapuro	1	23	24
12	Kalibeluk	5	50	55
13	Sawahjoho	2	33	35
14	Candiareng	6	31	37
15	Lebo	10	28	38
16	Menguneng	1	29	30
17	Terban	3	28	31
18	Sijono	3	10	13
	Jumlah	63	477	540

Sumber : Kantor Kemenag Kabupaten Batang

Tabel 4.13. Banyaknya Jemaah Haji Menurut Desa di Kecamatan Warungasem, 2019

	Desa	Jenis Kelamin		Jumlah
		Laki-laki	Perempuan	
	(1)	(2)	(3)	(4)
1	Pandansari	3	3	6
2	Kaliwareng	1	1	2
3	Pejambon	1	1	2
4	Sariglagah	1	1	2
5	Pesaren	4	3	7
6	Sidorejo	2	1	3
7	Cepagan	2	3	5
8	Masin	1	1	2
9	Banjiran	1	2	3
10	Warungasem	-	-	-
11	Gapuro	3	5	8
12	Kalibeluk	-	3	3
13	Sawahjoho	2	1	3
14	Candiareng	6	4	10
15	Lebo	2	3	5
16	Menguneng	4	5	9
17	Terban	1	-	1
18	Sijono	1	1	2
	Jumlah	35	38	73

Sumber : Kantor Kemenag Kabupaten Batang

Tabel 4.14. Banyaknya Posyandu Menurut Strata di Kecamatan Warungasem, 2019

	Desa	Pratama	Madya	Purnama	Mandiri	Jumlah
	(1)	(2)	(3)	(4)	(5)	(6)
1	Pandansari	-	7	-	-	7
2	Kaliwareng	-	3	-	-	3
3	Pejambon	-	2	-	-	2
4	Sariglagah	-	2	1	-	3
5	Pesaren	-	7	1	-	8
6	Sidorejo	-	2	2	-	4
7	Cepagan	-	5	-	-	5
8	Masin	-	4	-	-	4
9	Banjiran	-	6	-	-	6
10	Warungasem	-	2	-	-	2
11	Gapuro	-	3	-	-	3
12	Kalibeluk	-	4	1	-	5
13	Sawahjoho	-	1	3	1	5
14	Candiareng	-	4	1	-	5
15	Lebo	-	3	-	-	3
16	Menguneng	-	-	4	-	4
17	Terban	-	2	1	-	3
18	Sijono	-	1	1	-	2
	Jumlah	-	58	15	1	74

Sumber : Puskesmas Warungasem

Tabel 4.15. Banyaknya Upaya Kesehatan Bersumberdaya Masyarakat (UKBM)
di Kecamatan Warungasem, 2019

	Desa	Poskesdes	Pustu	Posbindu
	(1)	(2)	(3)	(4)
1	Pandansari	-	-	1
2	Kaliwareng	1	-	1
3	Pejambon	1	-	1
4	Sariglagah	1	-	1
5	Pesaren	-	-	1
6	Sidorejo	1	-	1
7	Cepagan	1	-	1
8	Masin	1	-	1
9	Banjiran	1	-	1
10	Warungasem	1	-	1
11	Gapuro	1	-	1
12	Kalibeluk	1	-	1
13	Sawahjoho	1	-	3
14	Candiareng	1	-	1
15	Lebo	1	-	1
16	Menguneng	1	-	1
17	Terban	-	-	1
18	Sijono	1	-	1
	Jumlah	15	-	20

Sumber : Puskesmas Warungasem

Tabel 4.16. Jumlah Tenaga Medis dan Tenaga Keperawatan Menurut Fasilitas Kesehatan Puskesmas, 2019

Nama Puskesmas / Rincian	Jumlah
(1)	(2)
Puskesmas Warungasem	
1. Dokter atau Dokter Layanan Primer	2
2. Dokter Gigi	1
3. Perawat	10
4. Bidan	34
5. Tenaga Kesehatan Masyarakat	1
6. Tenaga Kesehatan Lingkungan	1
7. Ahli Teknologi Laboratorium Medik	2
8. Tenaga Gizi	2
9. Tenaga Kefarmasian	1
10. Tenaga Administrasi	6
11. Pegawai	1
12. Jumlah Kendaraan Puskesmas Keliling	1
13. Jumlah Puskesmas Pembantu	3

Sumber : Puskesmas Warungasem

Tabel 4.17. Jumlah Pengunjung Rawat Jalan Puskesmas Warungasem Menurut Bulan, 2019

Bulan	Mandiri	BPJS	Lainnya	Jumlah
(1)	(2)	(3)	(4)	(5)
1 Januari	1 026	2 168	211	3 405
2 Februari	1 097	2 691	454	4 242
3 Maret	1 000	2 860	196	4 056
4 April	918	5 642	146	6 706
5 Mei	793	3 149	88	4 030
6 Juni	753	2 658	74	3 485
7 Juli	885	3 303	79	4 267
8 Agustus	867	3 905	50	4 822
9 September	821	4 452	55	5 328
10 Oktober	1 058	4 769	43	5 870
11 Nopember	857	4 674	44	5 575
12 Desember	800	4 954	38	5 792
Jumlah	10 875	45 225	1 478	57 578

Sumber : Puskesmas Warungasem

Tabel 4.18. Banyaknya Peserta Keluarga Berencana Baru/Akseptor Baru Menurut Kontrasepsi di Kecamatan Warungasem, 2019

Desa	Jenis Kontrasepsi				
	IUD	MOP	MOW	Implan	Suntik
(1)	(2)	(3)	(4)	(5)	(6)
1 Pandansari	10	-	2	10	53
2 Kaliwreng	-	-	1	12	31
3 Pejambon	4	-	-	4	28
4 Sariglagah	-	-	-	10	19
5 Pesaren	4	-	5	10	40
6 Sidorejo	4	-	2	35	44
7 Cepagan	3	-	3	19	42
8 Masin	5	-	1	8	45
9 Banjiran	2	-	2	1	31
10 Warungasem	2	-	2	2	28
11 Gapuro	17	-	3	5	25
12 Kalibeluk	6	-	1	8	65
13 Sawahjoho	2	-	2	19	39
14 Candiareng	2	1	4	20	44
15 Lebo	3	-	2	22	50
16 Menguneng	5	1	3	9	47
17 Terban	4	-	1	12	39
18 Sijono	-	-	-	11	27
Jumlah	73	2	34	217	697

Lanjutan Tabel 4.18.

	Desa	Jenis Kontrasepsi			PUS	Persentase (%)
		Pil	Kondom	Jumlah		
	(1)	(2)	(3)	(4)	(5)	(6)
1	Pandansari	23	9	107	779	13,74
2	Kaliwareng	13	-	57	360	15,83
3	Pejambon	16	-	52	368	14,13
4	Sariglagah	8	2	39	267	14,61
5	Pesaren	20	4	83	643	12,91
6	Sidorejo	29	9	123	854	14,40
7	Cepagan	20	4	91	617	14,75
8	Masin	19	6	84	617	13,61
9	Banjiran	22	2	60	380	15,79
10	Warungasem	11	2	47	339	13,86
11	Gapuro	15	2	67	425	15,76
12	Kalibeluk	29	15	124	935	13,26
13	Sawahjoho	20	7	89	661	13,46
14	Candiareng	25	3	99	680	14,56
15	Lebo	24	5	106	741	14,30
16	Menguneng	24	1	90	586	15,36
17	Terban	18	4	78	488	15,98
18	Sijono	13	1	52	300	17,33
	Jumlah	23	9	107	779	13,74

Sumber : Balai Penyuluh KB Kecamatan Warungasem

Tabel 4.19. Banyaknya Peserta Keluarga Berencana Aktif Menurut Kontrasepsi di Kecamatan Warungasem, 2018

Desa	Jenis Kontrasepsi				
	IUD	MOP	MOW	Implan	Suntik
(1)	(2)	(3)	(4)	(5)	(6)
1 Pandansari	42	7	44	58	335
2 Kaliwareng	10	11	21	44	127
3 Pejambon	24	5	11	28	154
4 Sariglagah	6	3	9	22	119
5 Pesaren	25	1	42	26	314
6 Sidorejo	29	20	41	74	339
7 Cepagan	27	5	30	46	238
8 Masin	55	10	27	20	229
9 Banjiran	30	3	31	13	149
10 Warungasem	36	1	20	11	133
11 Gapuro	81	-	38	14	152
12 Kalibeluk	78	1	37	38	406
13 Sawahjoho	34	2	34	47	270
14 Candiareng	22	12	42	56	362
15 Lebo	30	2	31	38	371
16 Menguneng	68	10	39	44	195
17 Terban	56	1	13	53	163
18 Sijono	19	4	7	18	149
Jumlah	672	98	517	650	4 205

Lanjutan Tabel 4.19.

Desa	Jenis Kontrasepsi			PUS	Persentase (%)
	Pil	Kondom	Jumlah		
(1)	(2)	(3)	(4)	(5)	(6)
1 Pandansari	104	17	607	779	77,92
2 Kaliwareng	44	18	275	360	76,39
3 Pejambon	44	4	270	368	73,37
4 Sariglagah	32	4	195	267	73,03
5 Pesaren	49	12	469	643	72,94
6 Sidorejo	78	44	625	854	73,19
7 Cepagan	85	35	466	617	75,53
8 Masin	71	28	440	617	71,31
9 Banjiran	45	17	288	380	75,79
10 Warungasem	34	24	259	339	76,40
11 Gapuro	12	18	315	425	74,12
12 Kalibeluk	104	30	694	935	74,22
13 Sawahjoho	78	19	484	661	73,22
14 Candiareng	25	5	524	680	77,06
15 Lebo	59	21	552	741	74,49
16 Menguneng	65	20	441	586	75,26
17 Terban	65	20	371	488	76,02
18 Sijono	29	3	229	300	76,33
Jumlah	1 023	339	7 504	10 040	74,74

Sumber : Balai Penyuluh KB Kecamatan Warungasem

Tabel 4.20. Perkembangan Tahapan Keluarga Sejahtera di Kecamatan Warungasem, 2019

Desa	Jumlah Keluarga	Tahapan Keluarga Sejahtera				
		Pra Sejahtera	Sejahtera I	Sejahtera II	Sejahtera III	Sejahtera III+
(1)	(2)	(3)	(4)	(5)	(6)	(7)
1 Pandansari	1 213	69	362	587	156	39
2 Kaliwaring	553	209	217	89	25	13
3 Pejambon	489	106	194	132	38	19
4 Sariglagah	364	31	164	118	34	17
5 Pesaren	990	222	381	271	77	39
6 Sidorejo	1 140	352	222	396	113	57
7 Cepagan	861	40	471	245	70	35
8 Masin	982	92	101	552	158	79
9 Banjiran	678	309	220	104	30	15
10 Warungasem	617	78	100	307	88	44
11 Gapuro	720	34	133	387	111	55
12 Kalibeluk	1 465	201	635	440	126	63
13 Sawahjoho	931	57	635	167	48	24
14 Candiareng	970	326	134	357	102	51
15 Lebo	1 097	517	441	97	28	14
16 Menguneng	887	280	338	188	54	27
17 Terban	717	181	205	232	66	33
18 Sijono	436	72	128	165	47	24
Jumlah	15 110	3 176	5 081	4 834	1 371	648

Sumber : Balai Penyuluh KB Kecamatan Warungasem

Tabel 4.21. Sarana Olahraga Menurut Jenisnya di Kecamatan Warungasem, 2019

	Desa	Sepakbola	Bola Voli	Bulu Tangkis	Bola Basket	Tenis Lapangan	Renang
	(1)	(2)	(3)	(4)	(5)	(6)	(7)
1	Pandansari	1	-	1	-	-	-
2	Kaliwareng	1	1	1	-	-	-
3	Pejambon	1	1		-	-	-
4	Sariglagah	1	-		-	-	-
5	Pesaren	1	1	4	-	-	-
6	Sidorejo	1	1	2	-	-	-
7	Cepagan	1	-	-	-	-	-
8	Masin	1	-	2	-	-	-
9	Banjiran	1		2	-	-	-
10	Warungasem	-	-	1	-	-	-
11	Gapuro	-	-		-	-	-
12	Kalibeluk	1	-		-	-	-
13	Sawahjoho	1	-		-	-	-
14	Candiareng	1	-		-	-	-
15	Lebo	1	-	1	-	-	-
16	Menguneng	1	1		-	-	-
17	Terban	1	-		-	-	-
18	Sijono	1	-	2	-	-	-
	Jumlah	16	5	16	-	-	-

Sumber : Laporan Desa

Tabel 4.22. Banyaknya Keluarga Menurut Desa dan Jenis Pengguna Listrik di Kecamatan Warungasem, 2019

Desa	Pengguna Listrik			Bukan Pengguna Listrik
	PLN	Non PLN	Jumlah	
(1)	(2)	(2)	(3)	(4)
1. Pandansari	1 038	-	1 038	-
2. Kaliwareng	509	-	509	-
3. Pejambon	444	-	444	-
4. Sariglagah	374	-	374	-
5. Pesaren	968	-	968	-
6. Sidorejo	1 453	-	1 453	-
7. Cepagan	1 098	-	1 098	-
8. Masin	1 103	-	1 103	-
9. Banjiran	570	-	570	-
10. Warungasem	598	-	598	-
11. Gapuro	822	-	822	-
12. Kalibeluk	1 536	-	1 536	-
13. Sawahjoho	816	-	816	-
14. Candiareng	1 003	-	1 003	-
15. Lebo	1 106	-	1 106	-
16. Menguneng	995	-	995	-
17. Terban	750	-	750	-
18. Sijono	475	-	475	-
Jumlah	15 658	-	15 658	-

Sumber : BPS, Pendataan Potensi Desa

Tabel 4.23. Banyaknya Sarana Kesehatan Menurut Desa dan Jenis Sarana Kesehatan di Kecamatan Warungasem, 2019

Desa	Rumah Sakit	Rumah Sakit Bersalin	Poliklinik/Balai Pengobatan
(1)	(2)	(3)	(4)
1. Pandansari	-	-	-
2. Kaliwareng	-	-	-
3. Pejambon	-	-	-
4. Sariglagah	-	-	-
5. Pesaren	-	-	-
6. Sidorejo	-	-	-
7. Cepagan	-	-	-
8. Masin	-	-	-
9. Banjiran	-	-	-
10. Warungasem	-	-	-
11. Gapuro	-	-	-
12. Kalibeluk	-	-	-
13. Sawahjoho	-	-	-
14. Candiareng	-	-	-
15. Lebo	-	-	-
16. Menguneng	-	-	-
17. Terban	-	-	-
18. Sijono	-	-	-
Jumlah	-	-	-

Sumber : BPS, Pendataan Potensi Desa

Lanjutan Tabel 4.23.

Desa	Puskesmas		Apotek
	Rawat Inap	Tanpa Rawat Inap	
(1)	(5)	(6)	(7)
1. Pandansari	-	-	1
2. Kaliwaring	-	-	-
3. Pejambon	-	-	-
4. Sariglagah	-	-	-
5. Pesaren	-	-	-
6. Sidorejo	-	-	-
7. Cepagan	-	-	-
8. Masin	-	-	-
9. Banjiran	-	-	-
10. Warungasem	-	1	2
11. Gapuro	-	-	-
12. Kalibeluk	-	-	-
13. Sawahjoho	-	-	-
14. Candiareng	-	-	-
15. Lebo	-	-	-
16. Menguneng	-	-	1
17. Terban	-	-	-
18. Sijono	-	-	-
Jumlah	-	1	4

Sumber : BPS, Pendataan Potensi Desa

Tabel 4.24. Kemudahan Mencapai Sarana Kesehatan Terdekat Bagi Desa yang Tidak ada Sarana Kesehatan Menurut Desa dan Jenis Sarana Kesehatan di Kecamatan Warungasem, 2019

Desa	Rumah Sakit	Rumah Sakit Bersalin	Poliklinik/Balai Pengobatan
(1)	(2)	(3)	(4)
1. Pandansari	Mudah	Mudah	Mudah
2. Kaliwareng	Mudah	Mudah	Mudah
3. Pejambon	Mudah	Mudah	Mudah
4. Sariglagah	Mudah	Mudah	Mudah
5. Pesaren	Mudah	Mudah	Mudah
6. Sidorejo	Sangat Mudah	Sangat Mudah	Sangat Mudah
7. Cepagan	Mudah	Mudah	Mudah
8. Masin	Sangat Mudah	Sangat Mudah	Mudah
9. Banjiran	Mudah	Mudah	Mudah
10. Warungasem	Mudah	Mudah	Mudah
11. Gapuro	Sangat Mudah	Sangat Mudah	Sangat Mudah
12. Kalibeluk	Sangat Mudah	Sangat Mudah	Sangat Mudah
13. Sawahjoho	Mudah	Mudah	Mudah
14. Candiareng	Mudah	Mudah	Mudah
15. Lebo	Mudah	Mudah	Mudah
16. Menguneng	Mudah	Mudah	Mudah
17. Terban	Mudah	Mudah	Mudah
18. Sijono	Mudah	Mudah	Mudah

Sumber : BPS, Pendataan Potensi Desa

Lanjutan Tabel 4.24.

Desa	Puskesmas		Apotek
	Rawat Inap	Tanpa Rawat Inap	
(1)	(5)	(6)	(7)
1. Pandansari	Sangat Mudah	Mudah	-
2. Kaliwaring	Mudah	Mudah	Sangat Mudah
3. Pejambon	Mudah	Mudah	Mudah
4. Sariglagah	Mudah	Mudah	Mudah
5. Pesaren	Mudah	Mudah	Mudah
6. Sidorejo	Sangat Mudah	Sangat Mudah	Sangat Mudah
7. Cepagan	Sangat Mudah	Mudah	Sangat Mudah
8. Masin	Sangat Mudah	Sangat Mudah	Sangat Mudah
9. Banjiran	Sangat Mudah	Sangat Mudah	Sangat Mudah
10. Warungasem	Mudah	-	-
11. Gapuro	Sangat Mudah	Sangat Mudah	Sangat Mudah
12. Kalibeluk	Sangat Mudah	Mudah	Sangat Mudah
13. Sawahjoho	Mudah	Mudah	Mudah
14. Candiareng	Mudah	Mudah	Mudah
15. Lebo	Mudah	Mudah	Mudah
16. Menguneng	Mudah	Mudah	-
17. Terban	Mudah	Mudah	Sangat Mudah
18. Sijono	Mudah	Mudah	Sangat Mudah

Sumber : BPS, Pendataan Potensi Desa

Tabel 4.25. Banyaknya Warga Penderita Gizi Buruk Menurut Desa di Kecamatan Warungasem, 2017 dan 2018

Desa	2017	2018
(1)	(2)	(3)
1. Pandansari	-	-
2. Kaliwareng	-	-
3. Pejambon	2	-
4. Sariglagah	2	-
5. Pesaren	-	-
6. Sidorejo	-	-
7. Cepagan	-	-
8. Masin	-	-
9. Banjiran	7	-
10. Warungasem	1	-
11. Gapuro	4	-
12. Kalibeluk	-	-
13. Sawahjoho	-	-
14. Candiareng	-	-
15. Lebo	-	-
16. Menguneng	1	-
17. Terban	-	-
18. Sijono	3	-

Sumber : BPS, Pendataan Potensi Desa (Podes) 2018,2019

Tabel 4.26. Banyaknya Kejadian Bencana Alam Menurut Desa dan Jenis Bencana Alam di Kecamatan Warungasem, 2018

Desa	Tanah Longsor	Banjir	Banjir Bandang	Gempa Bumi
(1)	(2)	(3)	(4)	(5)
1. Pandansari	-	-	-	-
2. Kaliwareng	-	-	-	-
3. Pejambon	-	-	-	-
4. Sariglagah	-	-	-	-
5. Pesaren	-	-	-	-
6. Sidorejo	-	-	-	-
7. Cepagan	1	-	-	-
8. Masin	-	-	-	-
9. Banjiran	-	-	-	-
10. Warungasem	-	-	-	-
11. Gapuro	-	-	-	-
12. Kalibeluk	-	-	-	-
13. Sawahjoho	-	-	-	-
14. Candiareng	-	-	-	-
15. Lebo	-	-	-	-
16. Menguneng	-	-	-	-
17. Terban	-	-	-	-
18. Sijono	-	-	-	-
Jumlah	1	-	-	-

Lanjutan Tabel 4.26.

Desa	Tsunami	Gelombang Pasang Laut	Angin Puyuh/ Puting Beliung/ Topan
(1)	(6)	(7)	(8)
1. Pandansari	-	-	-
2. Kaliwareng	-	-	-
3. Pejambon	-	-	-
4. Sariglagah	-	-	-
5. Pesaren	-	-	-
6. Sidorejo	-	-	-
7. Cepagan	-	-	-
8. Masin	-	-	-
9. Banjiran	-	-	-
10. Warungasem	-	-	-
11. Gapuro	-	-	-
12. Kalibeluk	-	-	-
13. Sawahjoho	-	-	-
14. Candiareng	-	-	-
15. Lebo	-	-	-
16. Menguneng	-	-	-
17. Terban	-	-	-
18. Sijono	-	-	-
Jumlah	-	-	-

Sumber : BPS, Pendataan Potensi Desa

Lanjutan Tabel 4.26.

Desa	Gunung Meletus	Kebakaran Hutan dan Lahan	Kekeringan
(1)	(9)	(10)	(11)
1. Pandansari	-	-	-
2. Kaliwareng	-	-	-
3. Pejambon	-	-	-
4. Sariglagah	-	-	-
5. Pesaren	-	-	-
6. Sidorejo	-	-	-
7. Cepagan	-	-	1
8. Masin	-	-	-
9. Banjiran	-	-	-
10. Warungasem	-	-	-
11. Gapuro	-	-	-
12. Kalibeluk	-	-	-
13. Sawahjoho	-	-	-
14. Candiareng	-	-	-
15. Lebo	-	-	-
16. Menguneng	-	-	-
17. Terban	-	-	-
18. Sijono	-	-	-
Jumlah	-	-	1

Sumber : BPS, Pendataan Potensi Desa

Tabel 4.27. Banyaknya Korban Jiwa Akibat Bencana Alam Menurut Desa dan Jenis Bencana Alam di Kecamatan Warungasem, 2018

Desa	Tanah Longsor	Banjir	Banjir Bandang	Gempa Bumi
(1)	(2)	(3)	(4)	(5)
1. Pandansari	-	-	-	-
2. Kaliwareng	-	-	-	-
3. Pejambon	-	-	-	-
4. Sariglagah	-	-	-	-
5. Pesaren	-	-	-	-
6. Sidorejo	-	-	-	-
7. Cepagan	-	-	-	-
8. Masin	-	-	-	-
9. Banjiran	-	-	-	-
10. Warungasem	-	-	-	-
11. Gapuro	-	-	-	-
12. Kalibeluk	-	-	-	-
13. Sawahjoho	-	-	-	-
14. Candiareng	-	-	-	-
15. Lebo	-	-	-	-
16. Menguneng	-	-	-	-
17. Terban	-	-	-	-
18. Sijono	-	-	-	-
Jumlah	-	-	-	-

Sumber : BPS, Pendataan Potensi Desa

Lanjutan Tabel 4.27.

	Desa	Tsunami	Gelombang Pasang Laut	Angin Puyuh/ Puting Beliung/ Topan
	(1)	(6)	(7)	(8)
1.	Pandansari	-	-	-
2.	Kaliwareng	-	-	-
3.	Pejambon	-	-	-
4.	Sariglagah	-	-	-
5.	Pesaren	-	-	-
6.	Sidorejo	-	-	-
7.	Cepagan	-	-	-
8.	Masin	-	-	-
9.	Banjiran	-	-	-
10.	Warungasem	-	-	-
11.	Gapuro	-	-	-
12.	Kalibeluk	-	-	-
13.	Sawahjoho	-	-	-
14.	Candiareng	-	-	-
15.	Lebo	-	-	-
16.	Menguneng	-	-	-
17.	Terban	-	-	-
18.	Sijono	-	-	-
	Jumlah	-	-	-

Sumber : BPS, Pendataan Potensi Desa

Lanjutan Tabel 4.27.

	Desa	Gunung Meletus	Kebakaran Hutan dan Lahan	Kekeringan
	(1)	(9)	(10)	(11)
1.	Pandansari	-	-	-
2.	Kaliwareng	-	-	-
3.	Pejambon	-	-	-
4.	Sariglagah	-	-	-
5.	Pesaren	-	-	-
6.	Sidorejo	-	-	-
7.	Cepagan	-	-	-
8.	Masin	-	-	-
9.	Banjiran	-	-	-
10.	Warungasem	-	-	-
11.	Gapuro	-	-	-
12.	Kalibeluk	-	-	-
13.	Sawahjoho	-	-	-
14.	Candiareng	-	-	-
15.	Lebo	-	-	-
16.	Menguneng	-	-	-
17.	Terban	-	-	-
18.	Sijono	-	-	-
	Jumlah	-	-	-

Sumber : BPS, Pendataan Potensi Desa

Tabel 4.28. Keberadaan Fasilitas/Upaya Antisipasi/Mitigasi Bencana Alam Menurut Desa di Kecamatan Warungasem, 2019

Desa	Sistem Peringatan Dini Bencana Alam	Sistem Peringatan Dini Khusus Tsunami	Perlengkapan Keselamatan
(1)	(2)	(3)	(4)
1. Pandansari	Tidak Ada	Bukan potensi tsunami	Tidak Ada
2. Kaliwareng	Tidak Ada	Bukan potensi tsunami	Tidak Ada
3. Pejambon	Tidak Ada	Tidak Ada	Tidak Ada
4. Sariglagah	Tidak Ada	Tidak Ada	Tidak Ada
5. Pesaren	Tidak Ada	Bukan potensi tsunami	Tidak Ada
6. Sidorejo	Tidak Ada	Bukan potensi tsunami	Tidak Ada
7. Cepagan	Tidak Ada	Bukan potensi tsunami	Tidak Ada
8. Masin	Tidak Ada	Bukan potensi tsunami	Tidak Ada
9. Banjiran	Tidak Ada	Bukan potensi tsunami	Tidak Ada
10. Warungasem	Tidak Ada	Bukan potensi tsunami	Tidak Ada
11. Gapuro	Tidak Ada	Bukan potensi tsunami	Tidak Ada
12. Kalibeluk	Tidak Ada	Tidak Ada	Tidak Ada
13. Sawahjoho	Tidak Ada	Tidak Ada	Tidak Ada
14. Candiareng	Tidak Ada	Tidak Ada	Tidak Ada
15. Lebo	Tidak Ada	Bukan potensi tsunami	Tidak Ada
16. Menguneng	Tidak Ada	Tidak Ada	Tidak Ada
17. Terban	Tidak Ada	Tidak Ada	Tidak Ada
18. Sijono	Tidak Ada	Tidak Ada	Tidak Ada

Sumber : BPS, Pendataan Potensi Desa

Lanjutan Tabel 4.28.

Desa	Rambu-rambu dan Jalur Evakuasi Bencana	Pembuatan, Perawatan, atau Normalisasi: Sungai, Kanal, Tanggul, Parit, Drainase, Waduk, Pantai, dll
(1)	(5)	(6)
1. Pandansari	Tidak Ada	Ada
2. Kaliwareng	Tidak Ada	Ada
3. Pejambon	Tidak Ada	Tidak Ada
4. Sariglagah	Tidak Ada	Tidak Ada
5. Pesaren	Tidak Ada	Ada
6. Sidorejo	Tidak Ada	Tidak Ada
7. Cepagan	Tidak Ada	Ada
8. Masin	Tidak Ada	Ada
9. Banjiran	Tidak Ada	Tidak Ada
10. Warungasem	Tidak Ada	Tidak Ada
11. Gapuro	Tidak Ada	Ada
12. Kalibeluk	Tidak Ada	Tidak Ada
13. Sawahjoho	Tidak Ada	Tidak Ada
14. Candiareng	Tidak Ada	Tidak Ada
15. Lebo	Tidak Ada	Ada
16. Menguneng	Tidak Ada	Tidak Ada
17. Terban	Tidak Ada	Tidak Ada
18. Sijono	Tidak Ada	Tidak Ada

Sumber : BPS, Pendataan Potensi Desa

Tabel 4.29. Banyaknya Sarana dan Prasarana Ekonomi Menurut Desa dan Jenisnya di Kecamatan Warungasem, 2019

Desa	Kelompok Pertokoan	Pasar dengan Bangunan Permanen	Pasar dengan Bangunan Semi Permanen	Pasar Tanpa Bangunan
(1)	(2)	(3)	(4)	(5)
1. Pandansari	1	1	-	-
2. Kaliwareng	-	-	-	-
3. Pejambon	-	-	-	-
4. Sariglagah	-	-	-	-
5. Pesaren	1	-	-	-
6. Sidorejo	-	-	-	-
7. Cepagan	-	-	-	1
8. Masin	-	-	-	-
9. Banjiran	-	-	-	1
10. Warungasem	1	1	-	1
11. Gapuro	-	-	-	-
12. Kalibeluk	-	-	-	-
13. Sawahjoho	-	-	-	-
14. Candiareng	-	-	-	-
15. Lebo	-	-	-	1
16. Menguneng	1	-	-	-
17. Terban	-	-	-	-
18. Sijono	-	-	-	-
Jumlah	4	2	-	4

Sumber : BPS, Pendataan Potensi Desa

Lanjutan Tabel 4.29.

	Desa	Minimarket/ Swalayan ¹	Restoran/ Rumah Makan	Warung/Kedai
	(1)	(6)	(7)	(8)
1.	Pandansari	-	1	20
2.	Kaliwareng	-	-	15
3.	Pejambon	-	-	2
4.	Sariglagah	-	-	9
5.	Pesaren	-	-	24
6.	Sidorejo	-	-	10
7.	Cepagan	-	-	13
8.	Masin	-	-	5
9.	Banjiran	-	-	16
10.	Warungasem	1	-	13
11.	Gapuro	-	-	27
12.	Kalibeluk	-	-	15
13.	Sawahjoho	-	-	10
14.	Candiareng	1	-	8
15.	Lebo	-	-	5
16.	Menguneng	1	-	20
17.	Terban	-	-	9
18.	Sijono	-	-	5
	Jumlah	3	1	226

Sumber : BPS, Pendataan Potensi Desa

Lanjutan Tabel 4.29.

	Desa	Hotel	Penginapan	Toko/Warung Kelontong
	(1)	(6)	(7)	(8)
1.	Pandansari	-	-	65
2.	Kaliwareng	-	-	26
3.	Pejambon	-	-	12
4.	Sariglagah	-	-	14
5.	Pesaren	-	-	32
6.	Sidorejo	-	-	15
7.	Cepagan	-	-	30
8.	Masin	-	-	10
9.	Banjiran	-	-	16
10.	Warungasem	-	-	43
11.	Gapuro	-	-	22
12.	Kalibeluk	-	-	45
13.	Sawahjoho	-	-	15
14.	Candiareng	-	-	18
15.	Lebo	-	-	11
16.	Menguneng	-	-	28
17.	Terban	-	-	13
18.	Sijono	-	-	13
	Jumlah	-	-	428

Sumber : BPS, Pendataan Potensi Desa

Tabel 4.30. Banyaknya Sarana Lembaga Keuangan Yang Beroperasi Menurut Desa dan Jenisnya di Kecamatan Warungasem, 2019

	Desa	Bank Umum Pemerintah	Bank Umum Swasta	Bank Perkreditan Rakyat
	(1)	(2)	(3)	(4)
1.	Pandansari	1	-	-
2.	Kaliwareng	-	-	-
3.	Pejambon	-	-	-
4.	Sariglagah	-	-	-
5.	Pesaren	-	-	-
6.	Sidorejo	-	-	-
7.	Cepagan	-	-	-
8.	Masin	-	-	-
9.	Banjiran	-	-	-
10.	Warungasem	1	-	-
11.	Gapuro	-	-	-
12.	Kalibeluk	-	-	-
13.	Sawahjoho	-	-	-
14.	Candiareng	-	-	-
15.	Lebo	-	-	-
16.	Menguneng	-	-	-
17.	Terban	-	-	-
18.	Sijono	-	-	-
	Jumlah	2	-	-

Sumber : BPS, Pendataan Potensi Desa

Tabel 4.31. Banyaknya Koperasi yang Masih Aktif Menurut Desa dan Jenis Koperasi di Kecamatan Warungasem, 2019

Desa	Koperasi Unit desa (KUD)	Koperasi Industri Kecil dan Kerajinan Rakyat (Kopinkra)	Koperasi Simpan Pinjam (Kospin)	Koperasi Lainnya
(1)	(2)	(3)	(4)	(5)
1. Pandansari	1	-	-	-
2. Kaliwareng	-	-	-	-
3. Pejambon	-	-	-	-
4. Sariglagah	-	-	-	-
5. Pesaren	-	-	-	-
6. Sidorejo	-	-	-	-
7. Cepagan	-	-	-	-
8. Masin	-	1	-	-
9. Banjiran	-	-	-	-
10. Warungasem	-	-	1	-
11. Gapuro	-	-	-	-
12. Kalibeluk	-	-	-	-
13. Sawahjoho	-	-	-	-
14. Candiareng	-	-	-	-
15. Lebo	-	-	-	-
16. Menguneng	-	-	-	-
17. Terban	-	-	-	-
18. Sijono	-	-	-	-
Jumlah	1	1	1	-

Sumber : BPS, Pendataan Potensi Desa

Tabel 4.32. Banyaknya Embung Desa Menurut Desa di Kecamatan Warungasem, 2018 dan 2019

Desa	2018	2019
(1)	(2)	(3)
1. Pandansari	-	-
2. Kaliwareng	-	-
3. Pejambon	-	-
4. Sariglagah	1	1
5. Pesaren	-	-
6. Sidorejo	-	-
7. Cepagan	-	-
8. Masin	-	-
9. Banjiran	-	-
10. Warungasem	-	-
11. Gapuro	-	-
12. Kalibeluk	-	-
13. Sawahjoho	-	-
14. Candiareng	-	-
15. Lebo	-	-
16. Menguneng	-	-
17. Terban	-	-
18. Sijono	-	-
Jumlah	1	1

Sumber: BPS, Pendataan Potensi Desa (Podes) 2018 dan 2019

Tabel 4.33. Jumlah Menara dan Operator Layanan Komunikasi Telepon Seluler Serta Kondisi Sinyal Telepon Seluler Menurut Desa di Kecamatan Warungasem, 2019

Desa	Jumlah Menara Telepon Seluler (BTS)	Jumlah Operator Layanan Komunikasi Telepon Seluler Yang Menjangkau di Desa	Kondisi Sinyal Telepon Seluler di Sebagian Besar Wilayah Desa
(1)	(2)	(3)	(4)
1. Pandansari	-	6	Kuat
2. Kaliwareng	2	6	Kuat
3. Pejambon	-	4	Kuat
4. Sariglagah	1	4	Kuat
5. Pesaren	1	6	Kuat
6. Sidorejo	-	6	Kuat
7. Cepagan	1	6	Kuat
8. Masin	-	6	Kuat
9. Banjiran	4	6	Kuat
10. Warungasem	3	6	Sangat Kuat
11. Gapuro	-	6	Kuat
12. Kalibeluk	-	4	Kuat
13. Sawahjoho	-	4	Kuat
14. Candiareng	-	4	Kuat
15. Lebo	2	6	Kuat
16. Menguneng	1	4	Sangat Kuat
17. Terban	-	4	Kuat
18. Sijono	-	4	Kuat
Jumlah	15	92	-

Sumber : BPS, Pendataan Potensi Desa

Tabel 4.34. Sarana Transportasi Antar Desa Menurut Desa di Kecamatan Warungasem, 2019

Desa	Jenis Transportasi	Keberadaan Angkutan Umum
(1)	(2)	(3)
1. Pandansari	Darat	Ada, dengan trayek tetap
2. Kaliwareng	Darat	Tidak ada
3. Pejambon	Darat	Tidak ada
4. Sariglagah	Darat	Tidak ada
5. Pesaren	Darat	Ada, tanpa trayek tetap
6. Sidorejo	Darat	Ada, dengan trayek tetap
7. Cepagan	Darat	Ada, dengan trayek tetap
8. Masin	Darat	Ada, dengan trayek tetap
9. Banjiran	Darat	Ada, dengan trayek tetap
10. Warungasem	Darat	Ada, dengan trayek tetap
11. Gapuro	Darat	Ada, dengan trayek tetap
12. Kalibeluk	Darat	Tidak ada
13. Sawahjoho	Darat	Ada, tanpa trayek tetap
14. Candiareng	Darat	Ada, tanpa trayek tetap
15. Lebo	Darat	Tidak ada
16. Menguneng	Darat	Ada, tanpa trayek tetap
17. Terban	Darat	Ada, tanpa trayek tetap
18. Sijono	Darat	Ada, tanpa trayek tetap

Sumber : BPS, Pendataan Potensi Desa

Tabel 4.35. Kondisi Jalan Darat Antar Desa Menurut Desa
di Kecamatan Warungasem, 2019

Desa	Jenis Permukaan Jalan	Dapat Dilalui Kendaraan Bermotor Roda 4 atau Lebih
(1)	(2)	(3)
1. Pandansari	Aspal/Beton	Sepanjang Tahun
2. Kaliwareng	Aspal/Beton	Sepanjang Tahun
3. Pejambon	Aspal/Beton	Sepanjang Tahun
4. Sariaglah	Aspal/Beton	Sepanjang Tahun
5. Pesaren	Aspal/Beton	Sepanjang Tahun
6. Sidorejo	Aspal/Beton	Sepanjang Tahun
7. Cepagan	Aspal/Beton	Sepanjang Tahun
8. Masin	Aspal/Beton	Sepanjang Tahun
9. Banjiran	Aspal/Beton	Sepanjang Tahun
10. Warungasem	Aspal/Beton	Sepanjang Tahun
11. Gapuro	Aspal/Beton	Sepanjang Tahun
12. Kalibeluk	Aspal/Beton	Sepanjang Tahun
13. Sawahjoho	Aspal/Beton	Sepanjang Tahun
14. Candiareng	Aspal/Beton	Sepanjang Tahun
15. Lebo	Aspal/Beton	Sepanjang Tahun
16. Menguneng	Aspal/Beton	Sepanjang Tahun
17. Terban	Aspal/Beton	Sepanjang Tahun
18. Sijono	Aspal/Beton	Sepanjang Tahun

Sumber : BPS, Pendataan Potensi Desa

Tabel 4.36. Keberadaan Kantor Pos/Pos Pembantu/Rumah Pos dan Perusahaan/
Agen Jasa Ekspedisi Swasta Menurut Desa di Kecamatan Warungasem, 2019

Desa	Kantor Pos/Pos Pembantu/Rumah Pos	Perusahaan/Agen Jasa Ekspedisi Swasta
(1)	(2)	(3)
1. Pandansari	Tidak Ada	Tidak Ada
2. Kaliwaring	Tidak Ada	Tidak Ada
3. Pejambon	Tidak Ada	Tidak Ada
4. Sariglagah	Tidak Ada	Tidak Ada
5. Pesaren	Tidak Ada	Tidak Ada
6. Sidorejo	Tidak Ada	Tidak Ada
7. Cepagan	Tidak Ada	Beroperasi
8. Masin	Beroperasi	Tidak Ada
9. Banjiran	Beroperasi	Beroperasi
10. Warungasem	Beroperasi	Beroperasi
11. Gapuro	Tidak Ada	Tidak Ada
12. Kalibeluk	Tidak Ada	Tidak Ada
13. Sawahjoho	Tidak Ada	Tidak Ada
14. Candiareng	Tidak Ada	Tidak Ada
15. Lebo	Tidak Ada	Tidak Ada
16. Menguneng	Tidak Ada	Beroperasi
17. Terban	Tidak Ada	Tidak Ada
18. Sijono	Tidak Ada	Tidak Ada

Sumber : BPS, Pendataan Potensi Desa

BAB 5

PERTANIAN

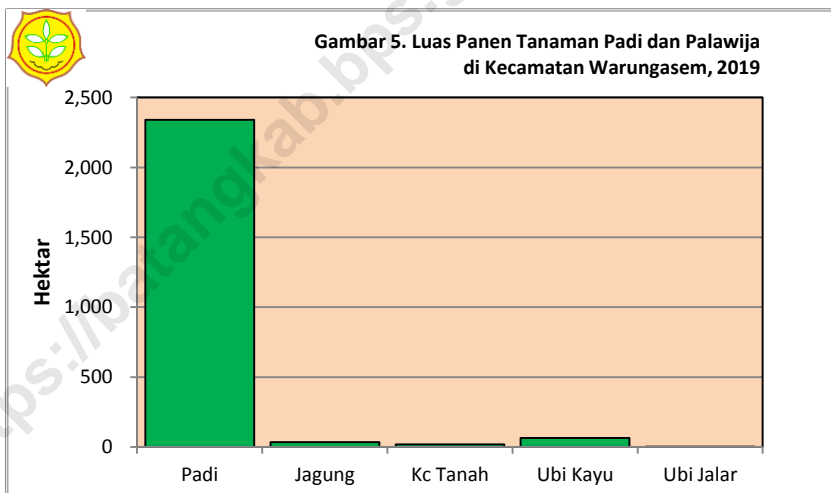


Kecamatan Dalam Angka 2020

BAB V PERTANIAN

Dalam upaya peningkatan produktivitas tanaman pertanian, maka pemerintah daerah mengadakan berbagai upaya dalam rangka mewujudkan program swasembada pangan sesuai dengan Program Nasional. Kegiatan yang dilakukan antara lain perbaikan saluran irigasi, penyuluhan pertanian, pemberian bantuan pupuk, bibit tanaman dan obat pertanian.

Pada tahun 2019, luas panen areal tanaman padi mencapai 2.339,6 ha, jagung 35,5 ha, kacang tanah 18,7 ha dan ubi kayu 64 ha dan ubi jalar 1 ha. Sedangkan luas tanam areal tanaman padi mencapai 2.379,70 ha, jagung 27,70 ha, kacang tanah 25,50 ha dan ubi kayu 14 ha.



Tabel 5.1. Laporan Luas Tanaman Padi
di Kecamatan Warungasem, 2019

Bulan	Luas Areal (Ha)				
	Tanaman Awal Bulan Yang Lalu	Panen	Tanam	Puso/ Rusak	Tanaman Akhir Bulan
(1)	(2)	(3)	(4)	(5)	(6)
1 Januari	409,00	106,50	336,10	-	644,00
2 Pebruari	644,00	87,90	290,10	-	851,00
3 Maret	851,00	205,10	87,90	-	731,00
4 April	731,00	336,10	58,60	-	447,00
5 Mei	447,00	290,10	429,80	-	590,00
6 Juni	590,00	87,90	293,10	-	800,00
7 Juli	800,00	58,60	146,50	-	890,00
8 Agustus	890,00	429,80	78,20	-	530,00
9 September	530,00	293,10	219,80	-	455,00
10 Oktober	455,00	146,50	146,50	-	455,00
11 Nopember	455,00	78,20	92,80	-	470,00
12 Desember	470,00	219,80	200,30	-	450,00
Jumlah	2019	2,339,60	2,379,70	-	
	2018	2 607,20	2 244,70	-	

Sumber : Dispaperta Kabupaten Batang, Hasil Olah SP2019

Tabel 5.2. Laporan Luas Tanaman Palawija Jagung
di Kecamatan Warungasem, 2019

Bulan	Luas Areal (Ha)				
	Tanaman Awal Bulan Yang Lalu	Panen	Tanam	Puso/ Rusak	Tanaman Akhir Bulan
(1)	(2)	(3)	(4)	(5)	(6)
1 Januari	16,00	1,00	4,00	-	19,00
2 Pebruari	19,00	3,90	2,00	-	17,00
3 Maret	17,00	2,00	3,00	-	18,00
4 April	18,00	4,00	-	-	14,00
5 Mei	14,00	3,00	3,90	-	15,00
6 Juni	15,00	2,00	-	-	13,00
7 Juli	13,00	2,90	1,00	-	11,00
8 Agustus	11,00	3,90	4,00	-	11,00
9 September	11,00	-	7,80	-	19,00
10 Oktober	19,00	1,00	2,00	-	20,00
11 Nopember	20,00	4,00	-	-	16,00
12 Desember	16,00	7,80	-	-	8,00
Jumlah	2019	35,50	27,70	-	
	2018	169,00	184,70	-	

Sumber : Dispaperta Kabupaten Batang, Hasil Olah SP2019

Tabel 5.3. Laporan Luas Tanaman Palawija Kacang Tanah
di Kecamatan Warungasem, 2019

Bulan	Luas Areal (Ha)				
	Tanaman Awal Bulan Yang Lalu	Panen	Tanam	Puso/Rusak	Tanaman Akhir Bulan
(1)	(2)	(3)	(4)	(5)	(6)
1 Januari	1,00	-	-	-	1,00
2 Pebruari	1,00	1,00	-	-	-
3 Maret	-	-	2,90	-	3,00
4 April	3,00	-	2,00	-	5,00
5 Mei	5,00	-	-	-	5,00
6 Juni	5,00	2,90	-	-	2,00
7 Juli	2,00	2,00	1,00	-	1,00
8 Agustus	1,00	-	2,00	-	3,00
9 September	3,00	-	17,60	-	21,00
10 Oktober	21,00	1,00	-	-	20,00
11 Nopember	20,00	2,00	-	-	18,00
12 Desember	18,00	9,80	-	-	8,00
Jumlah	2019	18,70	25,50	-	
	2018	2,00	3,00	-	

Sumber : Dispaperta Kabupaten Batang, Hasil Olah SP2019

Tabel 5.4. Laporan Luas Tanaman Palawija Ubikayu/Singkong di Kecamatan Warungasem, 2019

Bulan	Luas Areal (Ha)				
	Tanaman Awal Bulan Yang Lalu	Panen	Tanam	Puso/Rusak	Tanaman Akhir Bulan
(1)	(2)	(3)	(4)	(5)	(6)
1 Januari	57,00	5,00	-	-	52,00
2 Pebruari	52,00	20,00	-	-	32,00
3 Maret	32,00	-	3,00	-	35,00
4 April	35,00	3,00	-	-	32,00
5 Mei	32,00	3,00	-	-	29,00
6 Juni	29,00	3,00	1,00	-	27,00
7 Juli	27,00	5,00	-	-	22,00
8 Agustus	22,00	5,00	1,00	-	18,00
9 September	18,00	2,00	2,00	-	18,00
10 Oktober	18,00	3,00	-	-	15,00
11 Nopember	15,00	6,00	-	-	9,00
12 Desember	9,00	9,00	7,00	-	7,00
Jumlah	2019	64,00	14,00	-	
	2018		17,90	44,00	-

Sumber : Dispaperta Kabupaten Batang, Hasil Olah SP2019

Tabel 5.5. Laporan Luas Tanaman Palawija Ubi Jalar/Ketela Rambat di Kecamatan Warungasem, 2019

Bulan	Luas Areal (Ha)				
	Tanaman Awal Bulan Yang Lalu	Panen	Tanam	Puso/Rusak	Tanaman Akhir Bulan
(1)	(2)	(3)	(4)	(5)	(6)
1 Januari	-	-	-	-	-
2 Pebruari	-	-	-	-	-
3 Maret	-	-	-	-	-
4 April	-	-	-	-	-
5 Mei	-	-	-	-	-
6 Juni	-	-	-	-	-
7 Juli	-	-	-	-	-
8 Agustus	-	-	-	-	-
9 September	-	1,00	-	1,00	-
10 Oktober	-	-	-	1,00	1,00
11 Nopember	-	-	-	1,00	1,00
12 Desember	1,00	-	-	-	1,00
Jumlah	2019	1,00	-	3,00	
	2018	1,00	1,00	-	

Sumber : Dispaperta Kabupaten Batang, Hasil Olah SP2019

Tabel 5.6. Jumlah Ternak Besar dan Kecil Menurut Desa
di Kecamatan Warungasem, 2019

Desa	Sapi Perah	Sapi Potong	Kerbau	Kambing	Domba	Babi
(1)	(2)	(3)	(4)	(5)	(6)	(7)
1 Pandansari	-	16	4	515	102	-
2 Kaliwareng	-	21	-	510	97	-
3 Pejambon	-	76	-	475	83	-
4 Sariglagah	-	19	5	430	62	-
5 Pesaren	-	15	12	409	95	-
6 Sidorejo	-	36	-	595	86	-
7 Cepagan	-	29	-	500	81	-
8 Masin	-	2	6	235	45	-
9 Banjiran	-	-	-	143	59	-
10 Warungasem	-	-	-	43	34	-
11 Gapuro	-	5	-	101	55	-
12 Kalibeluk	-	198	8	1 113	302	-
13 Sawahjoho	5	19	-	681	87	-
14 Candiareng	-	8	-	731	99	-
15 Lebo	-	23	-	581	84	-
16 Menguneng	-	9	-	278	78	-
17 Terban	-	5	-	56	20	-
18 Sijono	-	8	-	100	27	-
Jumlah	5	489	35	7 496	1 496	-

Sumber : Mantri Ternak Warungasem

Tabel 5.7. Jumlah Unggas Menurut Desa di Kecamatan Warungasem, 2019

	Desa	Ayam Buras	Ayam Ras	Itik	Angsa
	(1)	(2)	(3)	(4)	(5)
1	Pandansari	1 800	4 500	2 300	16
2	Kaliwareng	2 100	-	1 965	30
3	Pejambon	2 333	3 000	1 650	-
4	Sariglagah	2 800	5 700	128	4
5	Pesaren	2 700	-	2 625	-
6	Sidorejo	4 000	1 000	300	15
7	Cepagan	3 000	-	700	-
8	Masin	1 500	-	-	3
9	Banjiran	750	-	-	8
10	Warungasem	250	-	-	-
11	Gapuro	900	-	30	15
12	Kalibeluk	10 294	2 700	3 500	21
13	Sawahjoho	3 500	-	820	-
14	Candiareng	2 200	-	-	-
15	Lebo	6 000	-	200	75
16	Menguneng	1 200	-	3 900	10
17	Terban	750	-	-	-
18	Sijono	1 000	-	-	7
	Jumlah	47 077	16 900	18 118	204

Sumber : Mantri Ternak Warungasem

BAB 6

PEREKONOMIAN DAN KEUANGAN

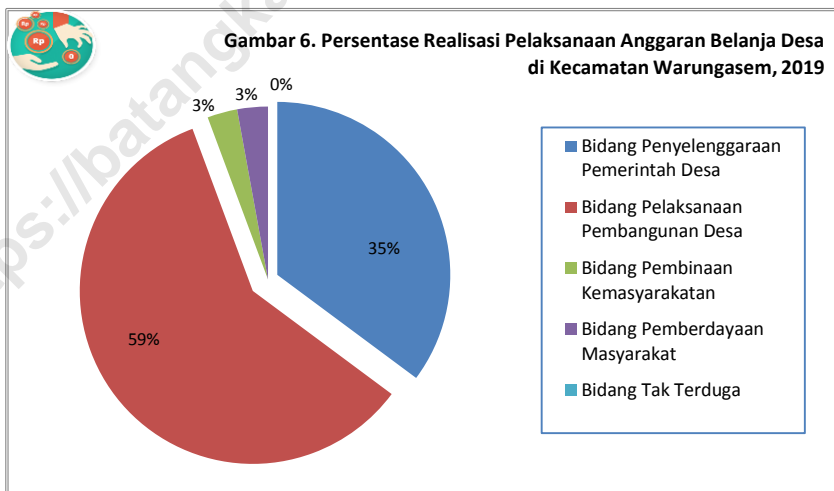


Kecamatan Dalam Angka 2020

BAB VI PEREKONOMIAN DAN KEUANGAN

Di bidang perekonomian, Kecamatan Warungasem memiliki 2 pasar permanen di Desa Pandansari dan Warungasem yang dapat memenuhi kebutuhan masyarakat desa di wilayah Kecamatan Warungasem dan sekitarnya, selain itu juga banyak terdapat warung/toko/kios sebagai sarana lapangan usaha penduduknya kemudian juga ada sarana perekonomian lainnya seperti KUD, Koperasi Simpan Pinjam serta lainnya.

Di bidang keuangan besarnya penerimaan Alokasi Dana Desa (ADD) pada tahun 2019 mengalami peningkatan dibandingkan dengan tahun 2018. Nilai ADD tahun 2019 mencapai 6,40 milyar rupiah sedangkan nilai Dana Desa (DD) mencapai 15,40 milyar rupiah.



Tabel 6.1. Jumlah Sarana Ekonomi di Kecamatan Warungasem, 2019

Desa	Sarana Ekonomi						
	Pasar Umum	KUD	Bank/BKK	ATM	Hotel/penginapan	SPBU	SPBE
(1)	(2)	(3)	(4)	(5)	(6)	(7)	(8)
1 Pandansari	1	1	1	1	-	-	-
2 Kaliwareng	-	-	-	-	-	-	-
3 Pejambon	-	-	-	-	-	-	-
4 Sariglagah	-	-	-	-	-	-	-
5 Pesaren	-	-	-	-	-	-	-
6 Sidorejo	-	-	-	-	-	-	-
7 Cepagan	1	-	-	-	-	-	-
8 Masin	-	-	-	-	-	-	-
9 Banjiran	1	-	1	1	-	-	-
10 Warungasem	1	-	3	1	-	-	-
11 Gapuro	-	-	-	-	-	-	-
12 Kalibeluk	-	-	-	-	-	-	-
13 Sawahjoho	-	-	-	-	-	-	-
14 Candiareng	-	-	-	-	-	-	-
15 Lebo	-	-	-	-	-	-	-
16 Menguneng	-	-	-	-	-	-	-
17 Terban	-	-	-	-	-	-	-
18 Sijono	-	-	-	-	-	-	-
Jumlah	4	1	5	3	-	-	-

Sumber : Laporan Desa

Tabel 6.2. Realisasi Dana Desa, Alokasi Dana Desa, Bagi Hasil Pajak dan Retribusi Daerah di Kecamatan Warungasem, 2019 (Rupiah)

Desa	Dana Desa	Alokasi Dana Desa	Bagi Hasil Pajak dan Retribusi Daerah
(1)	(2)	(3)	(4)
1 Pandansari	720 150 000	375 406 900	31 593 000
2 Kaliwareng	1 216 457 000	390 359 600	30 918 000
3 Pejambon	723 712 000	284 018 000	27 095 000
4 Sariglagah	792 044 000	306 741 000	26 861 000
5 Pesaren	721 591 000	446 224 100	33 510 000
6 Sidorejo	925 412 000	403 944 800	29 859 000
7 Cepagan	1 056 147 000	380 678 800	33 599 000
8 Masin	1 099 729 000	324 955 200	30 886 000
9 Banjiran	1 309 097 000	299 100 300	28 463 000
10 Warungasem	861 945 000	299 929 800	29 447 000
11 Gapuro	715 441 000	329 112 600	33 011 000
12 Kalibeluk	736 593 000	395 599 700	34 550 000
13 Sawahjoho	742 167 000	392 273 400	29 733 000
14 Candiareng	747 614 000	355 215 700	35 041 000
15 Lebo	749 039 000	385 827 900	44 778 000
16 Menguneng	730 957 000	404 252 900	28 522 000
17 Terban	720 103 000	343 264 900	32 786 000
18 Sijono	834 563 000	287 774 900	30 650 000
Jumlah	15 402 761 000	6 404 680 500	571 302 000

Sumber : Dispermades Kabupaten Batang

Tabel 6.3. Realisasi Pelaksanaan Anggaran Pendapatan Desa di Kecamatan Warungasem, 2019 (Rupiah)

Desa	Pendapatan Asli Desa	Pendapatan Transfer	Pendapatan Lain lain	Jumlah Pendapatan
(1)	(2)	(3)	(4)	(5)
1 Pandansari	119 000 000	1 340 996 900	374 985	1 460 371 885
2 Kaliwareng	93 302 500	1 742 650 590	1 536 820	1 837 489 910
3 Pejambon	36 000 000	1 108 671 200	3 183 895	1 147 855 095
4 Sariglagah	45 000 000	1 206 527 376	2 063 633	1 253 591 009
5 Pesaren	127 620 000	1 281 325 100	439 649	1 409 384 749
6 Sidorejo	125 500 000	1 636 875 147	488 852	1 762 863 999
7 Cepagan	88 200 000	1 690 878 900	15 967 000	1 795 045 900
8 Masin	50 000 000	1 458 647 150	-	1 508 647 150
9 Banjiran	45 000 000	1 608 197 300	-	1 653 197 300
10 Warungasem	52 817 307	1 031 794 027	-	1 084 611 334
11 Gapuro	56 700 000	1 087 146 578	1 344 855	1 145 191 433
12 Kalibeluk	76 800 000	1 335 590 372	-	1 412 390 372
13 Sawahjoho	253 090 000	1 268 020 400	1 123 994	1 522 234 394
14 Candiareng	191 500 000	1 234 003 031	-	1 425 503 031
15 Lebo	88 960 000	1 238 491 900	1 803 708	1 329 255 608
16 Menguneng	108 000 000	1 268 007 483	814 000	1 376 821 483
17 Terban	160 740 000	1 156 960 858	-	1 317 700 858
18 Sijono	53 775 000	1 332 987 900	180 023	1 386 942 923
Jumlah	1 772 004 807	24 027 772 212	29 321 414	25 829 098 433

Sumber : Dispermades Kabupaten Batang

Tabel 6.4. Realisasi Pelaksanaan Anggaran Belanja Desa
di Kecamatan Warungasem, 2019 (Rupiah)

Desa	Bidang Penyelenggaraan Pemerintah Desa	Bidang Pelaksanaan Pembangunan Desa	Bidang Pembinaan Kemasyarakatan
(1)	(2)	(3)	(4)
1 Pandansari	529 168 400	771 430 316	37 913 700
2 Kaliwareng	504 176 090	920 548 600	23 029 500
3 Pejambon	382 664 381	730 188 245	24 630 250
4 Sariglagah	394 897 450	770 368 700	20 230 500
5 Pesaren	620 389 200	709 474 200	33 510 000
6 Sidorejo	505 361 000	1 198 894 600	29 849 500
7 Cepagan	462 258 848	798 304 100	25 557 800
8 Masin	468 973 200	920 325 960	44 405 200
9 Banjiran	149 550 150	1 006 084 260	30 000 000
10 Warungasem	330 622 600	637 768 550	18 096 000
11 Gapuro	390 876 753	151 619 700	13 169 500
12 Kalibeluk	472 399 700	889 066 000	-
13 Sawahjoho	526 581 900	696 550 000	156 000 000
14 Candiareng	580 922 608	716 392 000	31 110 000
15 Lebo	449 899 200	782 952 600	41 198 000
16 Menguneng	571 402 400	736 196 350	26 511 000
17 Terban	552 855 858	681 457 600	65 325 000
18 Sijono	383 611 150	804 752 020	40 000 000
Jumlah	8 276 610 888	13 922 373 801	660 535 950

Lanjutan Tabel 6.4.

	Desa	Bidang Pemberdayaan Masyarakat	Bidang Tak Terduga	Jumlah Belanja
	(1)	(5)	(6)	(7)
1	Pandansari	70 951 000	-	1 409 463 416
2	Kaliwareng	-	-	1 447 754 190
3	Pejambon	-	-	1 137 482 876
4	Sariglagah	5 000 000	-	1 190 496 650
5	Pesaren	36 548 000	-	1 399 921 400
6	Sidorejo	6 197 400	-	1 740 302 500
7	Cepagan	66 136 100	-	1 352 256 848
8	Masin	137 220 100	-	1 570 924 460
9	Banjiran	32 500 000	-	1 218 134 410
10	Warungasem	53 480 000	-	1 039 967 150
11	Gapuro	6 000 000	-	561 665 953
12	Kalibeluk	104 214 600	-	1 465 680 300
13	Sawahjoho	42 163 000	-	1 421 294 900
14	Candiareng	20 000 000	-	1 348 424 608
15	Lebo	10 500 000	-	1 284 549 800
16	Menguneng	33 611 800	-	1 367 721 550
17	Terban	29 362 400	-	1 329 000 858
18	Sijono	20 000 000	-	1 248 363 170
	Jumlah	673 884 400	-	23 533 405 039

Sumber : Dispermades Kabupaten Batang

Tabel 6.5. Realisasi Pelaksanaan Pembiayaan Desa
di Kecamatan Warungasem, 2019 (Rupiah)

Desa	Penerimaan Pembiayaan	Pengeluaran Pembiayaan	Pembiayaan Netto
(1)	(2)	(3)	(4)
1 Pandansari	-	-	-
2 Kaliwareng	1 058 400	-	1 058 400
3 Pejambon	24 701 000	20 000 000	4 701 000
4 Sariglagah	574 700	50 000 000	(49 425 300)
5 Pesaren	-	-	-
6 Sidorejo	3 214 740	-	3 214 740
7 Cepagan	16 223 476	-	16 223 476
8 Masin	6 204	20 000 000	(19 993 796)
9 Banjiran	6 700 000	20 000 000	(13 300 000)
10 Warungasem	69 299 039	-	69 299 039
11 Gapuro	96 344 254	-	96 344 254
12 Kalibeluk	79 919 600	-	79 919 600
13 Sawahjoho	-	-	-
14 Candiareng	55 390 568	-	55 390 568
15 Lebo	16 223 476	-	16 223 476
16 Menguneng	4 409 323	-	4 409 323
17 Terban	11 300 000	-	11 300 000
18 Sijono	-	-	-
Jumlah	385 364 780	110 000 000	275 364 780

Sumber : Dispermades Kabupaten Batang

Tabel 6.6. Pokok Ketetapan dan Realisasi Pokok Ketetapan Pajak Bumi Bangunan (PBB) P2 di Kecamatan Warungasem, 2019

Desa	Pokok Ketetapan		Realisasi Pokok Ketetapan		
	SPPT	Ketetapan (Rp)	SPPT	Ketetapan (Rp)	Persen
(1)	(2)	(3)	(4)	(5)	(6)
1 Pandansari	1 361	62 178 121	945	44 726 231	71,93
2 Kaliwaring	1 341	56 898 041	1 341	56 898 041	100,00
3 Pejambon	1 072	33 761 493	1 072	33 761 493	100,00
4 Sariglagah	858	32 629 923	858	32 629 923	100,00
5 Pesaren	1 868	69 723 527	1 645	59 066 389	84,72
6 Sidorejo	1 547	54 400 806	1 213	40 620 976	74,67
7 Cepagan	1 201	58 074 702	1 201	58 173 966	100,17
8 Kalibeluk	2 428	81 840 814	2 035	62 345 671	76,18
9 Sawah Joho	1 302	42 873 449	1 302	42 873 449	100,00
10 Candiareng	1 946	85 424 758	1 555	64 183 231	75,13
11 Lebo	2 191	92 514 748	1 674	70 465 845	76,17
12 Menguneng	1 166	44 003 886	1 066	37 935 206	86,21
13 Terban	996	71 937 884	725	53 688 929	74,63
14 Sijono	1 039	42 714 278	1 039	42 714 278	100,00
15 Masin	859	41 163 487	844	36 824 807	89,46
16 Banjiran	680	30 155 398	680	30 155 398	100,00
17 Warungasem	482	28 106 182	482	28 106 182	100,00
18 Gapuro	861	69 751 716	691	59 366 176	85,11
Jumlah	23 198	998 153 213	20 368	854 536 191	85,61

Keterangan : kondisi 30 Juni 2020
 Sumber : BPKPAD Kabupaten Batang

Tabel 6.7. Jalan Kabupaten Menurut Ruas di Kecamatan Warungasem, 2019

No.	Nama Ruas	Panjang (M)	Lebar (M)	Klasifikasi Fungsi Jalan
(1)	(2)	(3)	(4)	(5)
1	Banjiran - Sawahjoho	1 200	2,50	LU
2	Warungasem - Pandansari	6 625	5,00	LU
3	Pandansari - Karangdadap	2 300	3,00	JJS
4	Sidorejo - Lebo	3 500	3,00	LU

Keputusan Bupati Batang No. 050/243/2016 tentang Penetapan Status Ruas Jalan Kabupaten

Sumber : Dinas Pekerjaan Umum dan Penataan Ruang Kabupaten Batang

Tabel 6.8. Jumlah Kecelakaan Lalu Lintas Menurut Bulan
di Wilayah Polsek Warungasem, 2019

Bulan	Jumlah Kecelakaan Lalu lintas	Jumlah Korban				
		Meninggal	Luka Berat	Luka Ringan	Material (Rp)	
(1)	(2)	(3)	(4)	(5)	(6)	
1 Januari	2	-	-	2	500 000	
2 Pebruari	2	-	-	2	600 000	
3 Maret	3	1	-	5	5 000 000	
4 April	-	-	-	-	-	
5 Mei	-	-	-	-	-	
6 Juni	1	-	-	4	500 000	
7 Juli	1	-	-	1	300 000	
8 Agustus	4	2	-	6	3 300 000	
9 September	1	-	-	1	1 000 000	
10 Oktober	-	-	-	-	-	
11 Nopember	2	-	-	3	1 500 000	
12 Desember	4	-	-	4	2 000 000	
Jumlah	2019	20	3	-	28	14 700 000
	2018	12	4	-	15	10 600 000

Sumber : Satlantas Polres Batang

Tabel 6.9. Jumlah Pelanggan, Volume Air yang Disalurkan dan Nilai Air Minum yang terjual pada Pelanggan PUDAM Sendang Kamulyan Kabupaten Batang di Kecamatan Warungasem, 2019

No.	Jenis Pelanggan	Pelanggan	Volume Air (M3)	Nilai (Rupiah)
(1)	(2)	(3)	(4)	(5)
1	Rumah Tangga	4 813	65 918	279 946 125
2	Niaga	-	-	-
3	Instansi Pemerintah	24	716	7 481 125
4	Industri	-	-	-
5	Sosial Umum	88	1 353	3 722 400
6	Sosial Khusus	39	599	3 011 875
7	Khusus	-	-	-
Jumlah		4 964	68 586	294 161 525

Sumber : PUDAM Sendang Kamulyan Kabupaten Batang

BAB 7

PERBANDINGAN ANTAR KECAMATAN



Kecamatan Dalam Angka 2020

Tabel 7.1. Perbandingan Luas Wilayah Antar Kecamatan, 2019

	Kecamatan	Luas (Ha)	Persentase
	(1)	(2)	(3)
1	Wonotunggal	5 235,27	6,64
2	Bandar	7 332,80	9,30
3	Blado	7 838,92	9,94
4	Reban	4 633,38	5,88
5	Bawang	7 384,51	9,36
6	Tersono	4 932,98	6,26
7	Warungasem	7 276,64	9,23
8	Limpung	3 341,66	4,24
9	Banyuputih	4 442,50	5,63
10	Subah	8 352,17	10,59
11	Pecalungan	3 618,97	4,59
12	Tulis	4 508,78	5,72
13	Kandeman	4 175,67	5,29
14	Batang	3 434,54	4,36
15	Warungasem	2 355,37	2,99
	Jumlah	78 864,16	100,00

Sumber : Proyeksi Penduduk Hasil SP2010, BPS Kabupaten Batang

Tabel 7.2. Perbandingan Jumlah Penduduk Antar Kecamatan dan Sex Ratio, 2019

	Kecamatan	Laki-laki	Perempuan	Jumlah	Sex Ratio	
	(1)	(2)	(3)	(4)	(5)	
1	Wonotunggal	16 789	16 703	33 492	100,51	
2	Bandar	34 445	34 120	68 565	100,95	
3	Blado	23 067	22 700	45 767	101,62	
4	Reban	19 341	19 415	38 756	99,62	
5	Bawang	27 770	27 483	55 253	101,04	
6	Tersono	19 589	19 633	39 222	99,78	
7	Gringsing	30 653	30 232	60 885	101,39	
8	Limpung	21 129	21 329	42 458	99,06	
9	Banyuputih	17 828	17 977	35 805	99,17	
10	Subah	26 296	26 970	53 266	97,50	
11	Pecalungan	16 135	16 629	32 764	97,03	
12	Tulis	18 054	18 372	36 426	98,27	
13	Kandeman	24 244	24 653	48 897	98,34	
14	Batang	63 687	64 145	127 832	99,29	
15	Warungasem	24 670	24 525	49 195	100,59	
	Jumlah	2019	383 697	384 886	768 583	99,69
		2018	380 574	381 803	762 377	99,68
		2017	377 492	378 587	756 079	99,71
		2016	374 375	375 345	749 720	99,74

Sumber : Proyeksi Penduduk Hasil SP2010, BPS Kabupaten Batang



Sensus
Penduduk
2020



DATA
MENCERDASKAN BANGSA

<https://batangkab.bps.go.id>



**BADAN PUSAT STATISTIK
KABUPATEN BATANG**

Jalan Pemuda No. 9 Batang 51216
Telp/Fax (0285) 391004

Homepage: <https://batangkab.bps.go.id> Email: bps3325@bps.go.id

ISSN 2621-1726



9 772434 561006