

Katalog : 1102001.3305130

KECAMATAN PEJAGOAN DALAM ANGKA

2016



**BADAN PUSAT STATISTIK
KABUPATEN KEBUMEN**

**KECAMATAN PEJAGOAN
DALAM ANGKA**

2016



Kecamatan Pejagoan Dalam Angka 2016

ISBN: 978-602-6849-29-8

No. Publikasi: 33050.1617

Katalog: 1102001.3305130

Ukuran Buku: 14,8 cm x 21 cm

Jumlah Halaman: xii + 86 halaman

Naskah:

Badan Pusat Statistik Kabupaten Kebumen

Gambar Kover oleh:

Badan Pusat Statistik Kabupaten Kebumen

Diterbitkan oleh:

© Badan Pusat Statistik Kabupaten Kebumen

Dicetak oleh:

CV. Puspita Warna

Dilarang mengumumkan, mendistribusikan, mengomunikasikan, dan/atau mengandakan sebagian atau seluruh isi buku ini untuk tujuan komersial tanpa izin tertulis dari Badan Pusat Statistik



KATA SAMBUTAN

Kecamatan Prembun Dalam Angka 2016 merupakan publikasi tahunan yang diterbitkan oleh BPS Kabupaten Kebumen. Disadari bahwa publikasi ini belum sepenuhnya memenuhi harapan pihak pemakai data khususnya para perencana, namun diharapkan dapat membantu melengkapi penyusunan rencana pembangunan di Kabupaten Kebumen.

Publikasi ini dapat terwujud berkat kerja sama dan bantuan dari berbagai pihak baik instansi pemerintah maupun swasta. Kepada semua pihak yang telah memberikan bantuan disampaikan penghargaan dan terima kasih yang sebesar-besarnya.

Walaupun publikasi ini telah disiapkan sebaik-baiknya, namun disadari masih ada kekurangan dan kesalahan yang terjadi. Untuk perbaikan publikasi ini, tanggapan dan saran yang bersifat konstruktif dari para pemakai sangat diharapkan.

Kebumen, Agustus 2016
Kepala BPS
Kabupaten Kebumen

Mukhayin, S.Si.

<http://kebumenkab.bps.go.id>

KATA PENGANTAR

Dengan mengucapkan syukur kehadiran Allah SWT, penyusunan Buku KECAMATAN PEJAGOAN DALAM ANGKA TAHUN 2016 dapat diselesaikan. Sebagaimana halnya dengan publikasi tahun yang lalu, data statistik yang tersaji dalam buku ini adalah hasil kerjasama dengan Dinas/Instansi terkait di Kecamatan Pejagoan.

Buku ini memuat berbagai informasi/data tentang data geografi, pemerintahan, penduduk, sosial ekonomi dan lain-lain yang dapat membantu dalam rangka penyusunan perencanaan pembangunan dan pengambilan keputusan.

Pada kesempatan ini kami mengucapkan banyak terima kasih yang sebesar-besarnya, pertama kepada Camat Pejagoan atas segala dukungan dan bimbingan yang diberikan hingga buku ini bisa terwujud. Kedua, kami ucapkan terima kasih kepada semua pihak yang telah membantu memberikan data dan informasi yang diperlukan dalam penyusunan buku ini.

Kami menyadari bahwa buku ini masih jauh dari sempurna dan belum sepenuhnya bisa memenuhi semua kebutuhan data, namun diharapkan bahwa buku ini bisa memberikan kontribusi yang positif bagi semua pihak, khususnya yang berkaitan dengan kegiatan perencanaan pembangunan.

Pejagoan, Agustus 2016
Koordinator Statistik Kecamatan

Pejagoan


ADE HERMAWAN

<http://kebumenkab.bps.go.id>

DAFTAR ISI

	Halaman
Kata Sambutan	iii
Kata Pengantar	v
Daftar Isi	vii
Daftar Grafik	xi

BAB I. KEADAAN GEOGRAFI

1.1 Letak dan Geografis Kecamatan Pejagoan	4
1.2 Luas Wilayah Kecamatan Pejagoan Menurut Tanah Sawah Dan Tanah Kering Per Desa Tahun 2015.....	5
1.3 Persentase Luas Tanah Sawah Dan Tanah Kering Terhadap Luas Desa Dan Terhadap Total Luas Tanah Sawah Dan Tanah Kering Di Kecamatan Pejagoan	6
1.4 Luas Lahan Sawah Dirinci Menurut Desa, Jenis Irigasi Dan Frekuensi Tanam Dalam Setahun Tahun 2015	7
1.5 Luas Lahan Kering Di Kecamatan Pejagoan Dirinci Menurut Desa Dan Peruntukannya Tahun 2015.....	9
1.6 Letak Geografis, Topografi Wilayah dan Ketinggian Dpl Kecamatan Pejagoan	11
1.7 Keberadaan Sungai Yang Melintasi Desa Serta Penggunaan Air Sungai Dirinci Menurut Desa	12
1.8 Jarak Dari Kantor Desa Ke Kantor Kecamatan Dan Ke Kabupaten	13

BAB II. PEMERINTAHAN

2.1 Kode Desa, Status Pemerintahan Dan Nama SLS Di Kecamatan Pejagoan Dirinci Per Desa	20
2.2 Luas Desa/Kelurahan, Banyaknya Kepala Keluarga Dan Penduduk Di Kecamatan Pejagoan Tahun 2015...	21
2.3 Banyaknya RT, RW Dan Dusun Di Kecamatan Pejagoan Tahun 2015	22
2.4 Daftar Nama Kepala Desa, Pendidikan Dan Jenis Kelamin Di Kecamatan Pejagoan Dirinci Per Desa	23
2.5 Banyaknya Perangkat Desa Dirinci Menurut Jabatan Dirinci Per Desa	24

2.6 Banyaknya Perangkat Desa Menurut Pendidikan Yang Ditamatkan Dirinci Per Desa	25
2.7 Banyaknya Anggota Hansip Di Kecamatan Pejagoan Tahun 2016 Dirinci Per Desa	26
2.8 Luas Tanah Bengkok Dan Tanah Kas Desa Di Kecamatan Pejagoan Tahun 2015	27

BAB III. PENDUDUKAN DAN TENAGA KERJA

3.1 Jumlah Penduduk Kecamatan Pejagoan Tahun 2015 Menurut Jenis Kelamin Dirinci Per Desa	32
3.2 Pertumbuhan Penduduk Kecamatan Pejagoan Tahun 2015 - 2016 Dirinci Per Desa	33
3.3 Luas Wilayah, Jumlah Penduduk Dan Kepadatan Penduduk Tahun 2015 Dirinci Per Desa	34
3.4 Kepadatan Penduduk Per (Km 2) Menurut Jenis Kelamin Dirinci Per Desa	35
3.5 Jumlah Penduduk Menurut Jenis Kelamin Dan Sex Ratio Tahun 2015 Dirinci Per Desa	36
3.6 Jumlah Penduduk Menurut Jenis Kelamin Dan Persebaran Tahun 2015 Dirinci Per Desa	37
3.7 Rata-Rata Anggota Rumah Tangga Dirinci Menurut Jumlah Penduduk Tahun 2015 Per Desa	38
3.8 Rata-Rata Rumah Tangga Per RW Dan RT Dirinci Per Desa	39
3.9 Banyaknya Penduduk Laki-Laki Dan Perempuan Dirinci Menurut Kelompok Umur	40
3.10 Banyaknya Penduduk Menurut Kelompok Umur Dirinci Per Desa	41
3.11 Penduduk Menurut Usia Produktif Dan Usia Tidak Produktif Tahun 2015 Dirinci Per Desa	45
3.12 Banyaknya Penduduk Menurut Usia Sekolah Tahun 2015 Dirinci Per Desa	46

BAB IV. SOSIAL

4.1 Pendidikan

4.1.1 Banyaknya SD Dan Nama SD Dirinci Per Desa	52
4.1.2 Banyaknya Siswa SD Dirinci Menurut Kelas Dan Menurut Jenis Kelamin	53
4.1.3 Banyaknya Siswa SD Dirinci Menurut Agama Yang Dianut	55
4.1.4 Banyaknya Siswa SD Dirinci Menurut Kelompok Umur .	57
4.1.5 Banyaknya Luas Lahan Dan Luas Bangunan Dirinci Menurut Sekolah	60
4.1.6 Banyaknya Karyawan Dirinci Menurut Status Pekerjaan Di Lingkungan Sekolah Dasar	61
4.1.7 Banyaknya Siswa Sekolah Dasar Swasta	64
4.1.8 Banyaknya Karyawan Dirinci Menurut Status Pekerjaan Di	65

4.2 Kesehatan

4.2.1 Banyaknya Sarana Kesehatan Dirinci Per Desa	66
4.2.2 Banyaknya Peserta KB Menurut Metode Kontrasepsi Yang Dipakai Dirinci Per Desa	69
4.2.3 Banyaknya Bukan Peserta KB 2015 Kecamatan Pejagoan Dirinci Per Desa	71

4.3 Agama

4.3.1 Banyaknya Penduduk Menurut Agama Yang Di Anut Dirinci Per Desa	72
4.3.2 Banyaknya Sarana Tempat Ibadah Dirinci Per Desa	73
4.3.3 Banyaknya Kejadian Nikah Talak Cerai Dan Rujuk Dirinci Per Desa Di Kecamatan Pejagoan	74
4.3.4 Banyaknya Hewan Qurban Kerbau Sapi Dan Kambing Dirinci per Desa Tahun 2015	75

BAB V. PERTANIAN

5.1 Banyaknya Keluarga Tani Menurut Penguasaan Lahan dan Buruh Tani Dirinci Per Desa	82
5.2 Banyaknya Kelompok Tani Menurut Jenisnya Dirinci Per Desa	83
5.3 Banyaknya Populasi Ternak Besar Dan Ternak Kecil Menurut Jenisnya Dirinci Per Desa	84
5.4 Banyaknya Populasi Unggas Menurut Jenisnya Dirinci Per Desa	85
5.5 Banyaknya Peralatan Pertanian (Alsintan) Menurut Pemiliknya Dirinci Per Desa	86

<http://kebumenkab.bps.go.id>

DAFTAR GRAFIK

	Halaman
Grafik : 1.1. Luas Tanah Sawah Dan Tanah Kering	12
Grafik : 1.2. Persentase Luas Tanah Sawah dan Tanah Kering .	12
Grafik : 1.3. Luas Tanah Menurut Peruntukannya	13
Grafik : 1.4. Keinggian DPL	13
Grafik : 3.1. Jumlah Penduduk Menurut Jenis Kelamin	39
Grafik : 3.2. Jumlah Penduduk Menurut Kelompok Umur	41
Grafik : 3.3. Banyaknya Penduduk Menurut Usia Sekolah	42
Grafik : 3.4. Persentase Usia Produktif dan Usia Tidak Produktif	42
Grafik : 4.1.1 Jumlah Murid SD Menurut Jenis Kelamin	65
Grafik : 4.2.1 Banyaknya KB Menurut Jenisnya	66
Grafik : 4.2.2 Banyaknya Bukan Peserta KB Tahun 2015	66
Grafik : 4.3.1 Jumlah Penduduk Menurut Agama	67
Grafik : 4.3.2 Banyaknya Kejadian NTCR	67

<http://kebumenkab.bps.go.id>

BAB I KEADAAN GEOGRAFIS



<http://kebymenkes.go.id>

<http://kebumenkab.bps.go.id>

BAB I LETAK DAN GEOGRAFIS WILAYAH

Kecamatan Pejagoan merupakan salah satu kecamatan di Kabupaten Kebumen yang terletak diantara lima kecamatan, yaitu sebelah barat berbatasan langsung dengan Kecamatan Sruweng, sebelah selatan berbatasan dengan Kecamatan Klirong, sebelah timur berbatasan dengan Kecamatan Kebumen dan Kecamatan Karang Sambung sementara sebelah utara berbatasan dengan Kecamatan Karanggayam.

Luas Kecamatan Pejagoan sebesar 3.458,00 Ha atau sama dengan 34,58 Km². Luas tanah sawah sebesar 707,00 Ha atau sebesar 20,44% dari seluruh luas wilayah Kecamatan Pejagoan, sementara sisa luas wilayahnya adalah berupa tanah kering sebesar 79,56% dari luas wilayah Kecamatan Pejagoan seluruhnya yaitu seluas 2.751,00 Ha.

Luas Sawah terbagi menjadi tiga sub yaitu irigasi teknis sebesar 37,76%, irigasi setengah teknis 21,07% dan selebihnya adalah irigasi sederhana dan sawah tadah hujan 41,17%.

Tabel 1.1
LETAK DAN GEOGRAFIS WILAYAH
KECAMATAN PEJAGOAN

1. BATAS WILAYAH

- Sebelah Utara : Kecamatan Karanggayam
- Sebelah Timur : Kecamatan Kebumen
Kecamatan Karangsambung
- Sebelah Selatan : Kecamatan Klirong
- Sebelah Barat : Kecamatan Sruweng

2. LUAS WILAYAH KECAMATAN PEJAGOAN

3.458 Ha atau 34,58 Km²

3. LUAS WILAYAH KECAMATAN PEJAGOAN MENURUT PENGGUNAANNYA

- A. TANAH SAWAH : 707,00 Ha**
- 1. Irigasi Tehnis : 267,00 Ha
 - 2. Irigasi Setengah Tehnis : 149,00 Ha
 - 3. Irigasi Sederhana PU : 37,00 Ha
 - 4. Irigasi Sederhana Non PU : 69 Ha
 - 5. Sawah Tadah Hujan : 185,00 Ha
- B. LAHAN KERING : 2.751,00 Ha**
- 1. Lahan untuk Pertanian : 1039,00 Ha
 - 2. Bukan untuk Pertanian : 1717,00 Ha
-

Tabel : 1.2 Luas Wilayah Kecamatan Pejagoan Menurut Tanah Sawah Dan Tanah Kering Per Desa 2015

Desa/Kelurahan	Luas (Ha)		Jumlah (Ha)
	Tanah Sawah	Tanah Kering	
(1)	(2)	(3)	(4)
Jumlah Tahun 2013	706	2753	3459
Jumlah Tahun 2014	707	2751	3458
Jumlah	707,00	2.751,00	3.458,00
1. Logede	59,00	61,30	120,30
2. Kuwayuhan	99,00	88,00	187,00
3. Kedawung	72,00	186,20	258,20
4. Pejagoan	7,00	129,00	136,00
5. Kebulusan	86,50	101,36	187,86
6. Aditirto	36,00	122,00	158,00
7. Karangpoh	10,20	128,80	139,00
8. Jemur	39,50	238,10	277,60
9. Prigi	10,80	199,20	210,00
10. Kebagoran	75,00	230,44	305,44
11. Pengaringan	18,00	134,60	152,60
12. Peniron	175,00	776,00	951,00
13. Watulawang	19,00	356	375,00

Sumber : UPTD DISTANAK Kec. Pejagoan

Tabel : 1.3 **Persentase Luas Tanah Sawah Dan Tanah Kering Terhadap Luas Desa Dan Terhadap Total Luas Tanah Sawah Dan Tanah Kering Di Kecamatan Pejagoan 2015**

Desa/Kelurahan	% terhadap luas masing-masing desa/kelurahan			% terhadap luas tanah sawah dan tanah kering se kecamatan		
	Tanah Sawah	Tanah Kering	Jumlah	Tanah Sawah	Tanah Kering	Jumlah
(1)	(2)	(3)	(4)	(5)	(6)	(7)
<i>Jumlah Tahun 2013</i>	20	80	1300	66	100	10
<i>Jumlah Tahun 2014</i>	20	80	1300	66	100	10
Jumlah	20,45	79,55	1.300,00	66,48	100,00	10,20
1. Logede	49,04	50,96	100,00	8,35	2,23	3,48
2. Kuwayuhan	52,94	47,06	100,00	14,00	3,20	5,41
3. Kedawung	27,89	72,11	100,00	10,18	6,77	7,47
4. Pejagoan	5,15	94,85	100,00	0,99	4,69	3,93
5. Kebulusan	46,04	53,96	100,00	12,23	3,68	5,43
6. Aditirto	22,78	77,22	100,00	5,09	4,43	4,57
7. Karangpoh	7,34	92,66	100,00	1,44	4,68	4,02
8. Jemur	14,23	85,77	100,00	5,59	8,66	8,03
9. Prigi	5,14	94,86	100,00	1,53	7,24	6,07
10. Kebagoran	24,55	75,45	100,00	10,61	8,38	8,83
11. Pengaringan	11,80	88,20	100,00	2,55	4,89	4,41
12. Peniron	18,40	81,60	100,00	24,75	28,21	27,50
13. Watulawang	5,07	94,93	100,00	2,69	12,94	10,84

Sumber : UPTD DISTANAK Kec. Pejagoan

Tabel : 1.4 Luas Lahan Sawah Dirinci Menurut Desa, Jenis Irigasi Dan Frekuensi Tanam Dalam Setahun 2015

Desa/Kelurahan	Irigasi Tehnis (Ha)			Irigasi 1/2 (Ha)		
	Tanam 1x per tahun	Tanam 2x per tahun	Jumlah	Tanam 1x per tahun	Tanam 2x per tahun	Jumlah
(1)	(2)	(3)	(4)	(5)	(6)	(7)
Jumlah Tahun 2013	0	267	267	0	145	145
Jumlah Tahun 2014	0	267	267	0	125	125
Jumlah	0	267,00	267,00	-	125,00	125,00
1. Logede	-	59,00	59,00	-	-	-
2. Kuwayuhan	-	90,00	90,00	-	6,00	6,00
3. Kedawung	-	45,00	45,00	-	-	-
4. Pejagoan	-	-	-	-	-	-
5. Kebulusan	-	65,00	65,00	-	21,50	21,50
6. Aditirto	-	8,00	8,00	-	18,00	18,00
7. Karangpoh	-	-	-	-	3,50	3,50
8. Jemur	-	-	-	-	-	-
9. Prigi	-	-	-	-	-	-
10. Kebagoran	-	-	-	-	-	-
11. Pengaringan	-	-	-	-	-	-
12. Peniron	-	-	-	-	76,00	76,00
13. Watulawang	-	-	-	-	-	-

Sumber : UPTD DISTANAK Kec. Pejagoan

Tabel : 1.4 (Lanjutan)

Desa/Kelurahan	Irigasi Sederhana (Ha)			Sawah Tadah Hujan (Ha)		
	Tanam 1x per tahun	Tanam 2x per tahun	Jumlah	Tanam 1x per tahun	Tanam 2x per tahun	Jumlah
(1)	(8)	(9)	(10)	(11)	(12)	(13)
<i>Jumlah Tahun 2013</i>	23	83	106	171	14	199
<i>Jumlah Tahun 2014</i>	23	83	106	171	14	199
Jumlah	23,00	83,00	106,00	171,00	14,00	199,20
1. Logede	-	-	-	-	-	-
2. Kuwayuhan	-	3,00	3,00	-	-	-
3. Kedawung	-	27,00	27,00	-	-	-
4. Pejagoan	-	7,00	7,00	-	-	-
5. Kebulunan	-	-	-	-	-	-
6. Aditirto	-	10,00	10,00	-	-	-
7. Karangpoh	-	6,70	6,70	0,00	-	-
8. Jemur	-	26,30	26,30	0,00	13,20	13,20
9. Prigi	-	-	-	10,80	-	10,00
10. Kebagoran	8,00	3,00	11,00	63,20	0,80	64,00
11. Pengaringan	-	-	-	18,00	-	18,00
12. Peniron	15,00	-	15,00	60,00	-	75,00
13. Watulawang	-	-	-	19,00	-	19,00

Sumber : UPTD DISTANAK Kec. Pejagoan

Tabel : 1.5 Luas Lahan Kering Di Kecamatan Pejagoan Dirinci Menurut Desa Dan Peruntukannya 2015

Desa/Kelurahan	Peruntukan Lahan Kering (Ha)				
	Bangunan dan Pekarangan	Tegalan/ Kebun	Penggembalaan	Tambak	Kolam
(1)	(2)	(3)	(4)	(5)	(6)
<i>Jumlah Tahun 2013</i>	1303	858	4	0	5
<i>Jumlah Tahun 2014</i>	1351,2	812	4	0	4
Jumlah	1.429,20	732,30	4,00	-	3,61
1. Logede	57,30	-	-	-	0,05
2. Kuwayuhan	76,00	-	2,00	-	0,11
3. Kedawung	122,80	32,90	-	-	0,68
4. Pejagoan	85,00	26,00	2,00	-	0,45
5. Kebulusan	86,50	3,00	-	-	1,25
6. Aditirto	114,00	2,00	-	-	0,05
7. Karangpoh	120,10	-	-	-	-
8. Jemur	90,00	140,40	-	-	0,06
9. Prigi	109,50	85,00	-	-	0,02
10. Kebagoran	47,00	177,00	-	-	0,01
11. Pengaringan	60,00	66,00	-	-	0,03
12. Peniron	307,00	200,00	-	-	0,90
13. Watulawang	154,00	-	-	-	-

Sumber : UPTD DISTANAK Kec. Pejagoan

Tabel : 1.5 (Lanjutan)

Desa/Kelurahan	Peruntukan Lahan Kering (Ha)				
	Sementara Tidak Diusahakan	Lain - lain	Hutan Negara	Sungai, Jalan Kuburan	Jumlah
(1)	(7)	(8)	(9)	(10)	(11)
Jumlah Tahun 2013	0	45	443	92	2725
Jumlah Tahun 2014	0	45	443	92	2725
Jumlah	-	46,60	443,10	89,37	2.748,18
1. Logede	-	-	-	3,95	61,30
2. Kuwayuhan	-	-	-	9,89	88,00
3. Kedawung	-	26,50	-	3,32	186,20
4. Pejagoan	-	10,00	-	5,50	128,95
5. Kebulusan	-	-	-	10,45	101,20
6. Aditirto	-	-	-	3,95	120,00
7. Karangpoh	-	-	-	6,70	126,80
8. Jemur	-	1,10	-	6,82	238,38
9. Prigi	-	-	-	4,98	199,50
10. Kebagoran	-	4,00	-	2,43	230,44
11. Pengaringan	-	2,00	5,10	1,47	134,60
12. Peniron	-	3,00	243,00	22,91	776,81
13. Watulawang	-	-	195,00	7,00	356,00

Sumber : UPTD DISTANAK Kec. Pejagoan

Letak Geografis, Topografi Wilayah**Tabel : 1.6 Dan Ketinggian DPL Dirinci Per Desa**

Desa / Kelurahan	Letak Geografis	Topografi Wilayah	Ketinggian DPL
(1)	(2)	(3)	(4)
1. Logede	Bukan Pesisir	Dataran	30
2. Kuwayuhan	Bukan Pesisir	Dataran	22
3. Kedawung	Bukan Pesisir	Dataran	22
4. Pejagoan	Bukan Pesisir	Dataran	22
5. Kebulusan	Bukan Pesisir	Dataran	22
6. Aditirto	Bukan Pesisir	Dataran	30
7. Karangpoh	Bukan Pesisir	Lereng	35
8. Jemur	Bukan Pesisir	Dataran	70
9. Prigi	Bukan Pesisir	Lereng	150
10. Kebagoran	Bukan Pesisir	Lereng	70
11. Pengaringan	Bukan Pesisir	Lereng	152
12. Peniron	Bukan Pesisir	Lereng	90
13. Watulawang	Bukan Pesisir	Lereng	100

Sumber Data : Potensi Desa 2015 Kec. Pejagoan

Tabel : 1.7
Keberadaan Sungai Yang Melintasi Desa Serta Penggunaan Air Sungai Dirinci Menurut

Desa / Kelurahan	Sungai yang melintasi desa	Penggunaan air sungai		
		Mandi/ cuci	Irigasi	Lainnya
(1)	(2)	(3)	(4)	(5)
1. Logede	Tidak Ada	Tidak	Tidak	Tidak
2. Kuwayuhan	Tidak Ada	Tidak	Tidak	Tidak
3. Kedawung	Ada	Ya	Ya	Ya
4. Pejagoan	Ada	Ya	Tidak	Ya
5. Kebulusan	Tidak Ada	Tidak	Tidak	Tidak
6. Aditirto	Tidak Ada	Tidak	Tidak	Tidak
7. Karangpoh	Ada	Ya	Ya	Ya
8. Jemur	Ada	Tidak	Ya	Ya
9. Prigi	Tidak Ada	Tidak	Ya	Ya
10. Kebagoran	Ada	Tidak	Ya	Ya
11. Pengaringan	Tidak Ada	Tidak	Tidak	Tidak
12. Peniron	Ada	Ya	Ya	Ya
13. Watulawang	Ada	Tidak	Tidak	Ya

Sumber Data : Potensi Desa 2015 Kec. Pejagoan

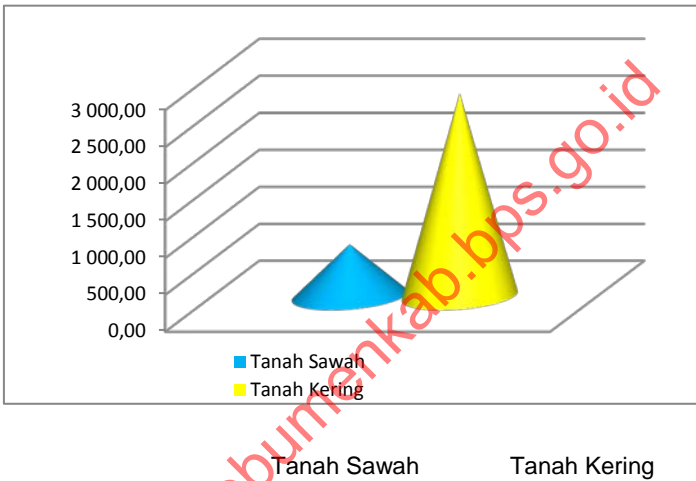
Tabel : 1.8 **Jarak Dari Kantor Desa Ke Kantor Kecamatan Dan Ke Kabupaten**

Desa / Kelurahan	Jarak Dari Kantor Desa Ke	
	Kantor Kecamatan	Kantor Kabupaten
(1)	(2)	(3)
<i>Jumlah Tahun 2013</i>	85	98
<i>Jumlah Tahun 2014</i>	85	98
<i>Jumlah</i>	85,00	97,50
1. Logede	6,00	7,00
2. Kuwayuhan	3,00	4,00
3. Kedawung	1,00	2,00
4. Pejagoan	0,50	1,00
5. Kebulusan	2,50	3,00
6. Aditirto	4,00	5,00
7. Karangpoh	3,00	4,00
8. Jemur	5,00	6,00
9. Prigi	12,00	12,50
10. Kebagoran	7,00	8,00
11. Pengaringan	13,00	15,00
12. Peniron	11,00	12,00
13. Watulawang	17,00	18,00

Sumber Data : Potensi Desa 2015 Kec. Pejagoan

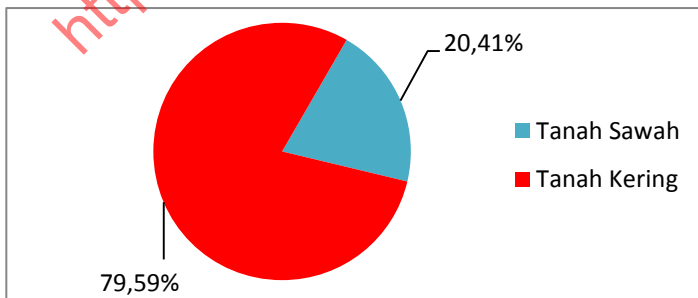
Grafik : 1.1

Grafik Luas Wilayah Kecamatan Pejagoan Menurut Tanah Sawah Dan Tanah Kering



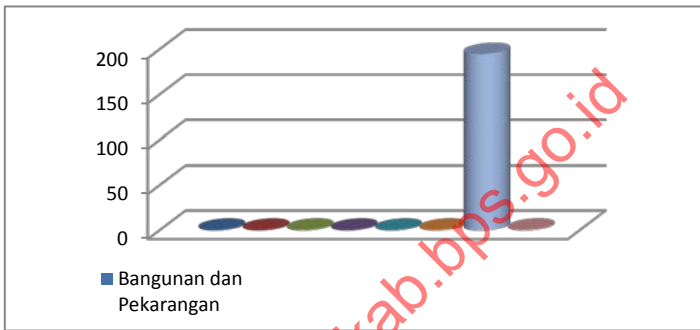
Grafik : 1.2

Grafik Persentase Luas Tanah Sawah dan Tanah Kering



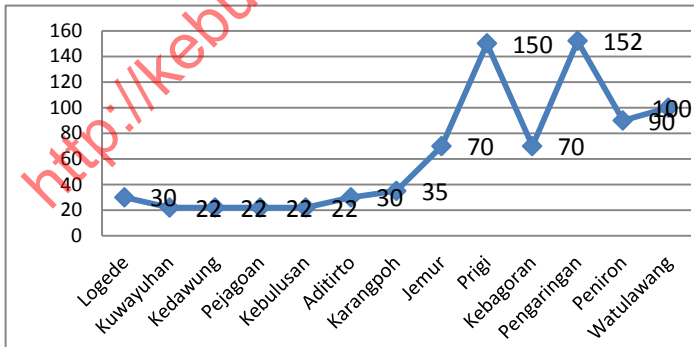
Sumber : UPTD DISTANAK Kec. Pejagoan

Grafik : 1.3
Luas Tanah Menurut Peruntukannya



Grafik : 1.4

Grafik Keinggian DPL



Sumber Data : Potensi Desa 2015 Kec. Pejagoan

<http://kebumenkab.bps.go.id>

BAB II PEMERINTAHAN



<http://kebumhutan.go.id>

<http://kebumenkab.bps.go.id>

BAB II PEMERINTAHAN

Status pemerintahan desa di Kecamatan Pejagoan seluruhnya merupakan desa yang dikepalai oleh seorang kepala desa. Wilayah Kecamatan Pejagoan terbagi menjadi 13 desa atau sama dengan 2,83% dari jumlah seluruh desa/kelurahan di Kabupaten Kebumen. Dalam penyelenggaraan pemerintahan desa, kepala desa dibantu oleh kelembagaan desa yang lain, diantaranya yaitu BPD. Selain itu dibawah pemerintahan desa terdapat RW dan RT. Jumlah RW di Kecamatan Pejagoan pada Tahun 2015 sebanyak 62 RW sedangkan jumlah RT sebanyak 244 RT.

Dalam menjalankan pemerintahan desa, perangkat desa pada umumnya mendapatkan tanah bengkok yang luasnya menurut pangkat dan jabatannya. Jumlah perangkat desa di Kecamatan Pejagoan pada tahun 2015 sebanyak 141 perangkat desa. Adapun luas tanah bengkok di Kecamatan Pejagoan sebesar 611.853 Ha yang terbagi 280.314 Ha berupa tanah sawah dan 331.539 Ha berupa tanah darat. Jumlah Hansip di Kecamatan Pejagoan pada Tahun 2015 sebanyak 313 Hansip yang bertugas membantu keamanan desa.

Tabel : 2.1
Kode Desa, Status Pemerintahan Dan
Nama SLS Di Kecamatan Pejagoan
Dirinci Per Desa

Desa / Kelurahan	Kode Desa	Status Pemerintahan	Nama SLS
(1)	(2)	(3)	(4)
1. Logede	3305130001	Desa	Dusun
2. Kuwayuhan	3305130002	Desa	Dusun
3. Kedawung	3305130003	Desa	Dusun
4. Pejagoan	3305130004	Desa	Dusun
5. Kebulusan	3305130005	Desa	Dusun
6. Aditirto	3305130006	Desa	Dusun
7. Karangpoh	3305130007	Desa	Dusun
8. Jemur	3305130008	Desa	Dusun
9. Prigi	3305130009	Desa	Dusun
10. Kebagoran	3305130010	Desa	Dusun
11. Pengaringan	3305130011	Desa	Dusun
12. Peniron	3305130012	Desa	Dusun
13. Watulawang	3305130013	Desa	Dusun

Sumber Data : Potensi Desa 2015 Kec. Pejagoan

Tabel : 2.2 Luas Desa/Kelurahan, Banyaknya Kepala Keluarga Dan Penduduk Di Kecamatan Pejagoan 2015

Desa/Kelurahan	Luas (Ha)	Banyaknya	
		Kepala Keluarga	Penduduk
(1)	(2)	(3)	(4)
<i>Jumlah Tahun 2013</i>	3358,36	11940	47642
<i>Jumlah Tahun 2014</i>	3358,36	11940	47642
Jumlah	3.358,36	11.940,00	47.642,00
01 Logede	120,83	768	3.043
02 Kuwayuhan	182,65	1432	6.234
03 Kedawung	257,23	1987	8.584
04 Pejagoan	135,20	1249	5.359
05 Kebulusan	180,25	1245	4.275
06 Aditirto	158,05	641	2.467
07 Karangpoh	145,45	670	2.784
08 Jemur	186,54	1049	4.471
09 Prigi	213,30	475	1.808
10 Kebagoran	409,85	442	1.635
11 Pengaringan	156,02	178	544
12 Peniron	836,74	1521	5.491
13 Watulawang	376,25	283	947

Sumber : Kantor Kecamatan Pejagoan

Tabel : 2.3 Banyaknya RT, RW Dan Dusun Di Kecamatan Pejagoan 2015

Desa/Kelurahan	RT	RW	DUSUN
(1)	(2)	(3)	(4)
<i>Jumlah Tahun 2013</i>	244	62	55
<i>Jumlah Tahun 2014</i>	244	62	55
<i>Jumlah</i>	244	62	55
01 Logede	18	5	4
02 Kuwayuhan	24	8	7
03 Kedawung	40	8	8
04 Pejagoan	30	7	6
05 Kebulusan	17	4	4
06 Aditirto	10	2	2
07 Karangpoh	12	4	4
08 Jemur	26	6	5
09 Prigi	12	3	3
10 Kebagoran	11	4	4
11 Pengaringan	6	2	2
12 Peniron	46	12	8
13 Watulawang	10	2	2

Sumber : Kantor Kecamatan Pejagoan

Tabel : 2.4 **Daftar Nama Kepala Desa, Pendidikan Dan Jenis Kelamin Di Kecamatan Pejagoan Dirinci Per Desa**

Desa / Kelurahan	Nama Kades	Pendidikan	Jenis Kelamin
(1)	(2)		(3)
1. Logede	Suw anto	SLTP	Laki-laki
2. Kuwayuhan	Agus Sujoko	S1	Laki-laki
3. Kedawung	Nur Rohman	SLTA	Laki-laki
4. Pejagoan	Amin Kurniawan	SLTA	Laki-laki
5. Kebulusan	Ahmad Ruslani	S1	Laki-laki
6. Aditirto	M.Makhali	SLTP	Laki-laki
7. Karangpoh	Susanto	S1	Laki-laki
8. Jemur	Warisno	SLTP	Laki-laki
9. Prigi	Muh. Sinun	SLTA	Laki-laki
10. Kebagoran	Paridi	D2	Laki-laki
11. Pengaringan	Bejo Priyanto	SLTP	Laki-laki
12. Peniron	Mustakim	S1	Laki-laki
13. Watulawang	Dirun	SLTP	Laki-laki

Sumber Data : Potensi Desa 2015 Kec. Pejagoan

Tabel : 2.5 Banyaknya Perangkat Desa Dirinci Menurut Jabatan Dirinci Per Desa

Desa / Kelurahan	Kades	Sekdes	Kaur	Pemb. Kaur	Kadus	Jumlah
(1)	(2)	(3)	(4)	(5)	(6)	(7)
<i>Jumlah Tahun 2013</i>	13	12	32	12	41	110
<i>Jumlah Tahun 2014</i>	13	13	32	12	41	110
<i>Jumlah</i>	13	1	32	12	42	100
01 Logede	1	0	2	-	5	8
02 Kuwayuhan	1	0	3	3	4	11
03 Kedawung	1	0	4	-	6	11
04 Pejagoan	1	0	3	0	4	8
05 Kebulusan	1	0	3	0	2	6
06 Aditirto	1	0	1	1	2	5
07 Karangpoh	1	0	2	-	3	6
08 Jemur	1	0	4	-	4	9
09 Prigi	1	0	1	1	1	4
10 Kebagoran	1	0	1	2	3	7
11 Pengaringan	1	0	2	-	2	5
12 Peniron	1	0	5	4	5	15
13 Watulawang	1	1	1	1	1	5

Sumber Data : Potensi Desa 2015 Kec. Pejagoan

Tabel : 2.6 Banyaknya Perangkat Desa Menurut Pendidikan Yang Ditamatkan Dirinci Per Desa

Desa / Kelurahan	SD	SLTP	SLTA	D2 / D3	S1	Jumlah
(1)	(2)	(3)	(4)	(5)	(6)	(7)
<i>Jumlah Tahun 2013</i>	49	40	57	2	6	154
<i>Jumlah Tahun 2014</i>	49	45	57	2	6	159
Jumlah	1	33	58	2	6	100
01 Logede	0	3	5	-	-	8
02 Kuwayuhan	0	0	10	-	1	11
03 Kedawang	-	1	10	-	-	11
04 Pejagoan	0	3	5	-	-	8
05 Kebulusan	-	0	5	1	-	6
06 Aditirto	0	0	3	-	2	5
07 Karangpoh	0	1	5	-	-	6
08 Jemur	0	6	3	-	-	9
09 Prigi	0	1	1	-	2	4
10 Kebagoran	0	5	1	1	-	7
11 Pengaringan	0	1	4	-	-	5
12 Peniron	1	9	4	-	1	15
13 Watulawang	0	3	2	-	-	5

Sumber Data : Potensi Desa 2015 Kec. Pejagoan

Tabel : 2.7 Banyaknya Anggota Hansip Di Kecamatan Pejagoan 2015 Dirinci Per Desa

Desa / Kelurahan	Anggota Hansip		Jumlah
	Pria	Wanita	
(1)	(2)	(3)	(4)
<i>Jumlah Tahun 2013</i>	278	0	278
<i>Jumlah Tahun 2014</i>	242	0	242
Jumlah	333	2	335
01 Logede	20	-	20
02 Kuwayuhan	43	1	44
03 Kedawung	48	1	49
04 Pejagoan	32	-	32
05 Kebulusan	22	-	22
06 Aditirto	18	-	18
07 Karangpoh	26	-	26
08 Jemur	26	-	26
09 Prigi	10	-	10
10 Kebagoran	25	-	25
11 Pengaringan	20	-	20
12 Peniron	24	-	24
13 Watulawang	19	-	19

Sumber Data : Potensi Desa 2015 Kec. Pejagoan

Tabel : 2.8**Luas Tanah Bengkok Dan Tanah Kas Desa
Di Kecamatan Pejagoan 2015**

Desa/Kelurahan	Tanah Bengkok (Ha)		Tanah Kas Desa (Ha)
	Sawah	Darat	
(1)	(2)	(3)	(4)
<i>Jumlah Tahun 2013</i>	280,314	332	6
<i>Jumlah Tahun 2014</i>	280,314	332	6
Jumlah	280,314	331,539	6,140
01 Logede	11,852	0,910	-
02 Kuwayuhan	20,338	11,115	-
03 Kedawang	3,759	0,190	1,920
04 Pejagoan	14,000	66,000	4,220
05 Kebulusan	15,300	4,060	-
06 Aditirto	7,900	5,072	-
07 Karangpoh	1,165	3,966	-
08 Jemur	5,720	0,750	-
09 Prigi	13,000	0,861	-
10 Kebagoran	7,280	11,955	-
11 Pengaringan	-	11,660	-
12 Peniron	165,000	215,000	-
13 Watulawang	15,000	-	-

Sumber : Kantor Kecamatan Pejagoan

<http://kebumenkab.bps.go.id>

BAB III PENDUDUK & TENAGA KERJA



<http://kebumenkab.bps.go.id>

BAB III PENDUDUK DAN TENAGA KERJA

Jumlah penduduk Kecamatan Pejagoan pada tahun 2015 berdasarkan hasil proyeksi Badan Pusat Statistik Kabupaten Kebumen sebanyak 48.715 jiwa, dengan rincian 24.310 laki-laki dan 24.132 perempuan. Pada tahun 2014 jumlah penduduk Kecamatan Pejagoan sebanyak 48.442 jiwa, sehingga terdapat penurunan sebesar 0.56 %.

Jumlah kepala keluarga di Kecamatan Pejagoan pada tahun 2015 sebanyak 12.478 kepala keluarga.

<http://kebumenkab.bps.go.id>

Tabel : 3.1 Jumlah Penduduk Kecamatan Pejagoan 2013 Menurut Jenis Kelamin Dirinci Per Desa

Desa / Kelurahan	Laki-laki	Perempuan	Jumlah *)
(1)	(2)	(3)	(4)
Jumlah Tahun 2013	24.335	24.174	48529
Jumlah Tahun 2014	24.449	24.266	48715
Jumlah	24310	24132	48442
1. Logede	1.529	1.567	3.096
2. Kuwayuhan	3.216	3.120	6.336
3. Kedawung	4.363	4.366	8.729
4. Pejagoan	2.723	2.727	5.450
5. Kebulusan	2.140	2.210	4.350
6. Aditirto	1.239	1.272	2.511
7. Karangpoh	1.425	1.402	2.827
8. Jemur	2.343	2.204	4.547
9. Prigi	935	902	1.837
10. Kebagoran	831	832	1.663
11. Pengaringan	282	270	552
12. Peniron	2.788	2.792	5.580
13. Watulawang	496	468	964

Sumber Data : Statistik Kec. Pejagoan

Tabel : 3.2 **Pertumbuhan Penduduk Kecamatan
Pejagoan 2011 - 2013 Dirinci Per Desa**

Desa / Kelurahan	Jumlah Penduduk		Pertumbuhan
	2014	2015	Jiwa
(1)	(2)	(3)	(4)
Jumlah	48715	48442	(273)
1. Logede	3.133	3.096	-37
2. Kuwayuhan	6.373	6.336	-37
3. Kedawung	8.755	8.729	-26
4. Pejagoan	5.480	5.450	-30
5. Kebulusan	4.374	4.350	-24
6. Aditirto	2.526	2.511	-15
7. Karangpoh	2.847	2.827	-20
8. Jemur	4.568	4.547	-21
9. Prigi	1.848	1.837	-11
10. Kebagoran	1.672	1.663	-9
11. Pengaringan	556	552	-4
12. Peniron	5.615	5.580	-35
13. Watulawang	968	964	-4

Sumber Data : Statistik Kec. Pejagoan

Tabel : 3.3 Luas Wilayah, Jumlah Penduduk Dan Kepadatan Penduduk 2015 Dirinci Per Desa

Desa / Kelurahan	Luas Wilayah (KM2)	Jumlah Penduduk	Kepadatan Jiwa/Km2
(1)	(2)	(3)	(4)
<i>Jumlah Tahun 2013</i>	34,6	48529	1403
<i>Jumlah Tahun 2014</i>	34,6	48715	1408
<i>Jumlah</i>	34,6	48442	1401
1. Logede	1,21	3.096	2562
2. Kuwayuhan	1,83	6.336	3469
3. Kedawung	2,57	8.729	3393
4. Pejagoan	1,35	5.450	4031
5. Kebulusan	1,80	4.350	2413
6. Aditirto	1,58	2.511	1589
7. Karangpoh	1,45	2.827	1944
8. Jemur	2,87	4.547	1587
9. Prigi	2,13	1.837	861
10. Kebagoran	3,12	1.663	533
11. Pengaringan	1,56	552	354
12. Peniron	9,35	5.580	597
13. Watulawang	3,76	964	256

Sumber Data : Statistik Kec. Pejagoan

Tabel : 3.4 **Kepadatan Penduduk Per (Km 2)**
Menurut Jenis Kelamin Dirinci Per Desa

Desa / Kelurahan	Luas Wilayah (KM2)	Kepadatan Penduduk	
		Laki-laki	Perempuan
(1)	(2)	(3)	(4)
<i>Jumlah Tahun 2013</i>	34,6	11501	11389
<i>Jumlah Tahun 2014</i>	34,6	11842	11796
Jumlah	34,6	11842	11796
1. Logede	1,21	1.267	1.299
2. Kuwayuhan	1,83	1.765	1.711
3. Kedawung	2,57	1.699	1.700
4. Pejagoan	1,35	2.018	2.028
5. Kebulusan	1,80	118	1.228
6. Aditirto	1,58	764	806
7. Karangpoh	1,45	984	966
8. Jemur	2,87	819	770
9. Prigi	2,13	439	424
10. Kebagoran	3,12	267	267
11. Pengaringan	1,56	181	174
12. Peniron	9,35	299	299
13. Watulawang	3,76	132	124

Sumber Data : Statistik Kec. Pejagoan

Tabel : 3.5 Jumlah Penduduk Menurut Jenis Kelamin Dan Sex Ratio 2013 Dirinci Per Desa

Desa / Kelurahan	Penduduk		Jumlah	Sex Ratio
	Laki-laki	Perempuan		
(1)	(2)	(3)	(4)	(5)
<i>Jumlah Tahun 2013</i>	24335	24174	48529	101
<i>Jumlah Tahun 2014</i>	2449	24266	48715	101
<i>Jumlah</i>	24310	24132	48442	101
1. Logede	1.529	1.567	3.096	98
2. Kuwayuhan	3.216	3.120	6.336	103
3. Kedawung	4.363	4.366	8.729	100
4. Pejagoan	2.723	2.727	5.450	100
5. Kebulusan	2.140	2.210	4.350	97
6. Aditirto	1.239	1.272	2.511	97
7. Karangpoh	1.425	1.402	2.827	102
8. Jemur	2.343	2.204	4.547	106
9. Prigi	935	902	1.837	104
10. Kebagoran	831	832	1.663	100
11. Pengaringan	282	270	552	104
12. Peniron	2.788	2.792	5.580	100
13. Watulawang	496	468	964	106

Sumber Data : Statistik Kec. Pejagoan

Tabel : 3.6 Jumlah Penduduk Menurut Jenis Kelamin Dan Persebaran 2013 Dirinci Per Desa

Desa / Kelurahan	Penduduk		Jumlah	Persebaran
	Laki-laki	Perempuan		
(1)	(2)	(3)	(4)	(5)
<i>Jumlah Tahun 2013</i>	24335	24174	48529	478
<i>Jumlah Tahun 2014</i>	2449	24266	48715	486
<i>Jumlah</i>	24310	24132	48442	486
1. Logede	1.529	1.567	3.096	31
2. Kuwayuhan	3.216	3.120	6.336	63
3. Kedawung	4.363	4.366	8.729	87
4. Pejagoan	2.723	2.727	5.450	55
5. Kebulusan	2.140	2.210	4.350	44
6. Aditirto	1.239	1.272	2.511	25
7. Karangpoh	1.425	1.402	2.827	28
8. Jemur	2.343	2.204	4.547	45
9. Prigi	935	902	1.837	18
10. Kebagoran	978	832	1.810	18
11. Pengaringan	282	270	552	6
12. Peniron	2.788	2.792	5.580	56
13. Watulawang	496	468	964	10

Sumber Data : Statistik Kec. Pejagoan

Tabel : 3.7
Rata-Rata Anggota Rumah Tangga
Dirinci Menurut Jumlah Penduduk
2013 Per Desa

Desa / Kelurahan	Jumlah Rumah Tangga	Jumlah Penduduk	Rata-rata ART
(1)	(2)	(3)	(4)
<i>Jumlah Tahun 2013</i>	12.357	48715	4
<i>Jumlah Tahun 2014</i>	12.164	48529	4
<i>Jumlah</i>	12478	48442	4
1. Logede	843	3.096	4
2. Kuwayuhan	1.621	6.336	4
3. Kedawang	2.328	8.729	4
4. Pejagoan	1.424	5.450	4
5. Kebulusan	1.093	4.350	4
6. Aditirto	666	2.511	4
7. Karangpoh	713	2.827	4
8. Jemur	1.092	4.547	4
9. Prigi	438	1.837	4
10. Kebagoran	458	1.663	4
11. Pengaringan	143	552	4
12. Peniron	1.427	5.580	4
13. Watulawang	232	964	4

Sumber Data : Statistik Kec. Pejagoan

Tabel : 3.8 Rata-Rata Rumah Tangga Per RW Dan RT Dirinci Per Desa

Desa / Kelurahan	Jumlah Rumah Tangga	Rata-rata Per	
		RW	RT
(1)	(2)	(3)	(4)
<i>Jumlah Tahun 2013</i>	12.357	2226	691
<i>Jumlah Tahun 2014</i>	12.164	2347	756
Jumlah	12478	2392	786
1. Logede	843	229	87
2. Kuwayuhan	1.621	222	72
3. Kedawung	2.328	148	65
4. Pejagoan	1.424	169	49
5. Kebulusan	1.093	235	64
6. Aditirto	666	156	50
7. Karangpoh	713	201	66
8. Jemur	1.092	224	59
9. Prigi	438	145	46
10. Kebagoran	458	158	60
11. Pengaringan	143	124	63
12. Peniron	1.427	119	58
13. Watulawang	232	262	47

Sumber Data : Statistik Kec. Pejagoan

Tabel : 3.9 Banyaknya Penduduk Laki-Laki Dan Perempuan Dirinci Menurut Kelompok Umur

Kelompok Umur	Jenis Kelamin		Jumlah
	Laki-laki	Perempuan	
(1)	(2)	(3)	(4)
Jumlah Tahun 2013	24.335	24.174	48529
Jumlah Tahun 2014	24.449	24.266	48715
Jumlah	24.310	24.132	48.442
0 – 4	3.235	2.084	5.319
5 – 9	2.234	2.142	4.376
10 – 14	2.563	2.351	4.914
15 – 19	2.548	2.159	4.707
20 – 24	1.653	1.554	3.207
25 – 29	1.407	1.471	2.878
30 – 34	1.521	1.567	3.088
35 – 39	1.575	1.590	3.165
40 – 44	1.606	1.549	3.155
45 – 49	1.717	2.000	3.717
50 – 54	1.391	1.524	2.915
55 – 59	1.244	1.205	2.449
60 – 64	494	900	1.394
65 – 69	681	690	1.371
70 – 74	460	521	981
75 +	626	807	1.433

Sumber Data : Statistik Kec. Pejagoan

Tabel : 3.10 Banyaknya Penduduk Menurut Kelompok Umur
Dirinci Per Desa

Desa / Kelurahan	0 - 4		5 - 9		10 - 14		15 - 19	
	L	P	L	P	L	P	L	P
(1)	(2)	(3)	(4)	(5)	(6)	(7)	(8)	(9)
<i>Jumlah Tahun 2013</i>	2202	2084	2305	2329	2577	2509	2324	1989
<i>Jumlah Tahun 2014</i>	2225	2095	2329	2341	2604	2522	2367	2000
<i>Jumlah</i>	2135	2084	2235	2142	2501	2351	2488	2159
1. Logede	126	130	137	115	147	186	117	161
2. Kuwayuhan	276	302	303	272	328	305	338	276
3. Kedawung	372	337	401	403	452	389	440	372
4. Pejagoan	241	243	213	201	242	246	286	268
5. Kebulusan	196	204	186	222	254	201	223	230
6. Aditirto	108	121	124	120	132	127	146	104
7. Karangpoh	143	124	123	139	159	148	151	154
8. Jemur	196	200	261	198	256	242	273	200
9. Prigi	90	85	91	92	112	104	91	90
10. Kebagoran	72	66	75	72	85	78	84	58
11. Pengaringan	18	23	32	19	32	21	23	16
12. Peniron	249	205	248	248	259	267	259	204
13. Watulawang	48	44	41	41	43	37	57	26

Sumber Data : Statistik Kec. Pejagoan

Tabel : 3.10(Lanjutan)

Desa / Kelurahan	20 - 24		25 - 29		30 - 34		35 - 39	
	L	P	L	P	L	P	L	P
(1)	(10)	(11)	(12)	(13)	(14)	(15)	(16)	(17)
<i>Jumlah Tahun 2013</i>	1526	1504	1633	1677	1683	1728	1708	1692
<i>Jumlah Tahun 2014</i>	2362	2119	1917	1837	1831	1812	1800	1807
<i>Jumlah</i>	1653	1554	1407	1471	1521	1703	1575	1604
1. Logede	78	106	91	86	94	110	108	111
2. Kuwayuhan	222	199	178	190	217	234	245	230
3. Kedawung	309	288	256	287	299	298	284	301
4. Pejagoan	237	188	199	188	204	186	146	153
5. Kebulusan	137	148	120	137	137	155	155	148
6. Aditirto	73	84	76	91	70	74	86	82
7. Karangpoh	123	88	87	99	101	91	95	88
8. Jemur	181	157	137	116	127	135	141	138
9. Prigi	77	69	61	50	56	47	57	46
10. Kebagoran	38	44	39	40	30	66	48	58
11. Pengaringan	12	16	16	17	16	24	20	20
12. Peniron	135	133	117	141	146	246	159	189
13. Watulawang	31	34	30	29	24	37	31	40

Sumber Data : Statistik Kec. Pejagoan

Tabel : 3.10(Lanjutan)

Desa / Kelurahan	40 - 44		45 - 49		50 - 54		55 - 59	
	L	P	L	P	L	P	L	P
(1)	(18)	(19)	(20)	(21)	(22)	(23)	(24)	(25)
<i>Jumlah Tahun 2013</i>	1715	1725	1575	1503	1299	1347	1065	921
<i>Jumlah Tahun 2014</i>	1711	1754	1389	1380	1099	1060	784	757
<i>Jumlah</i>	1606	1549	1717	1986	1391	1542	1244	1205
1. Logede	129	92	119	138	84	86	72	79
2. Kuwayuhan	245	212	229	245	173	174	135	120
3. Kedawung	274	286	335	360	277	299	228	226
4. Pejagoan	177	181	171	249	197	190	142	151
5. Kebulunan	152	144	177	185	99	115	107	100
6. Aditirto	76	74	77	109	61	86	64	50
7. Karangpoh	81	77	96	115	71	77	59	59
8. Jemur	144	131	161	202	117	135	120	105
9. Prigi	47	59	44	74	53	49	38	29
10. Kebagoran	80	77	74	62	38	63	55	39
11. Pengaringan	20	15	12	32	26	24	15	9
12. Peniron	155	172	191	189	158	215	183	210
13. Watulawang	26	29	31	26	37	29	26	28

Sumber Data : Statistik Kec. Pejagoan

Tabel : 3.10(Lanjutan)

Desa / Kelurahan	60 - 64		65 - 69		70 - 74		75 +	
	L	P	L	P	L	P	L	P
(1)	(26)	(27)	(28)	(29)	(30)	(31)	(32)	(33)
<i>Jumlah Tahun 2013</i>	693	731	622	647	434	561	538	631
<i>Jumlah Tahun 2014</i>	807	817	584	707	489	536	364	389
<i>Jumlah</i>	949	900	681	690	460	525	626	807
1. Logede	51	42	35	40	27	35	54	50
2. Kuwayuhan	104	99	79	81	63	60	81	121
3. Kedawang	148	154	120	124	61	87	107	155
4. Pejagoan	97	92	73	59	41	49	57	83
5. Kebulusan	61	61	47	42	27	39	62	79
6. Aditirto	58	53	34	31	28	22	26	44
7. Karangpoh	51	46	30	27	20	26	35	44
8. Jemur	64	65	71	68	32	41	62	71
9. Prigi	49	34	20	30	18	19	31	25
10. Kebagoran	32	31	24	41	27	26	30	36
11. Pengaringan	6	12	9	10	10	13	16	13
12. Peniron	198	176	117	122	96	93	56	71
13. Watulawang	30	35	22	15	10	15	9	15

Sumber Data : Statistik Kec. Pejagoan

Tabel : 3.11 Penduduk Menurut Usia Produktif Dan Usia Tidak Produktif 2015 Dirinci Per Desa

Desa / Kelurahan	Usia Produktif 15 -64 Thn	Usia Tidak Produktif 0-14 & 65 +	Jumlah Penduduk
(1)	(2)	(3)	(4)
<i>Jumlah Tahun 2013</i>	29852	17412	47264
<i>Jumlah Tahun 2014</i>	30091	17551	48529
Jumlah	31148	17294	48442
1. Logede	2.014	1082	3.096
2. Kuwayuhan	4.065	2271	6.336
3. Kedawung	5.721	3008	8.729
4. Pejagoan	3.702	1748	5.450
5. Kebulusan	2.791	1559	4.350
6. Aditirto	1.594	917	2.551
7. Karangpoh	1.809	1018	2.827
8. Jemur	2.849	1698	4.547
9. Prigi	1.120	717	1.837
10. Kebagoran	1.031	632	1.663
11. Pengaringan	337	215	552
12. Peniron	3.487	2093	5.580
13. Watulawang	628	336	964

Sumber Data : Statistik Kec. Pejagoan

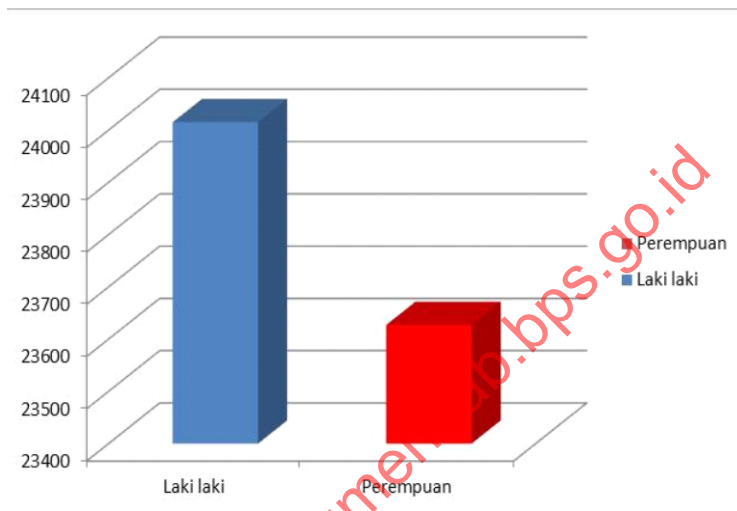
Tabel : 3.12

**Banyaknya Penduduk Menurut
Usia Sekolah 2015 Dirinci Per Desa**

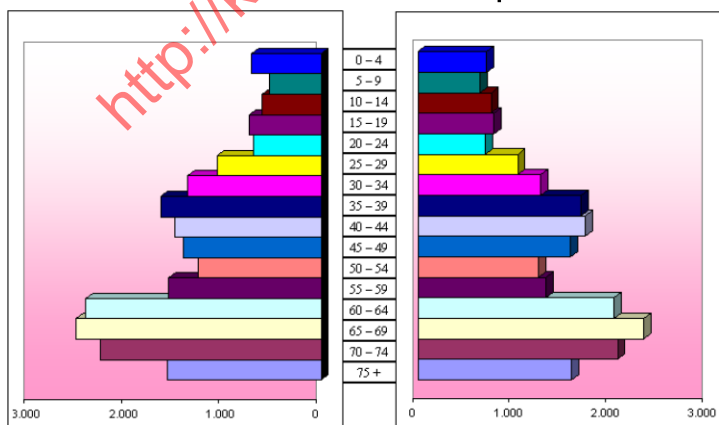
Desa / Kelurahan	U M U R					Jumlah
	5-6	7-12	13-15	16-18	19-24	
(1)	(2)	(3)	(4)	(5)	(6)	(7)
<i>Jumlah Tahun 2013</i>	1819	5784	3186	2630	3638	17057
<i>Jumlah Tahun 2014</i>	1833	5831	3211	2652	3667	17194
<i>Jumlah</i>	1707	5692	3062	2904	4045	17400
1. Logede	115	289	188	143	287	1098
2. Kuwayuhan	213	667	365	314	432	2250
3. Kedawang	265	845	426	422	712	3098
4. Pejagoan	175	638	295	312	322	1934
5. Kebulusan	169	456	278	295	345	1542
6. Aditirto	113	322	166	155	273	890
7. Karangpoh	98	341	178	176	265	1005
8. Jemur	155	532	324	312	355	1614
9. Prigi	64	279	172	126	216	653
10. Kebagoran	55	243	122	124	153	590
11. Pengaringan	21	73	33	43	68	197
12. Peniron	222	865	443	412	523	1981
13. Watulawang	42	142	72	70	94	342

Sumber Data : Statistik Kec. Pejagoan

Grafik : 3.1
Jumlah Penduduk Menurut Jenis Kelamin



Grafik : 3.2
Jumlah Penduduk Menurut Kelompok Umur



<http://kebumenkab.bps.go.id>

BAB IV SOSIAL



<http://kebumenkab.bps.go.id>

BAB IV SOSIAL

Bab ini mencakup bidang pendidikan, kesehatan dan keagamaan. Untuk bidang pendidikan ditingkat Sekolah Dasar (SD) negeri di Kecamatan Pejagoan pada tahun 2015 sebanyak 28 SD dengan jumlah murid laki-laki sebanyak 2.389 siswa dan muris perempuan 2.308 siswa, sedangkan jumlah SD swasta sebanyak dua sekolah dengan jumlah murid laki-laki sebanyak 75 dan murid perempuan 67 siswa.

Untuk bidang kesehatan, di Kecamatan Pejagoan terdapat satu puskesmas non perawatan dan dua puskesmas pembantu.

Banyaknya pernikahan di Kecamatan Pejagoan pada tahun 2015 sebanyak 573 pernikahan, talak sebanyak 18 dan banyaknya perceraian sebanyak 98.

Tabel : 4.1.1 **Banyaknya SD Dan Nama SD**
Dirinci Per Desa

Desa / Kelurahan	Jumlah SD	Nama Sekolah
(1)	(2)	(3)
<i>Jumlah Tahun 2013</i>	28	
<i>Jumlah Tahun 2014</i>	28	
Jumlah	28	
1. Logede	1	SDN Logede I
	1	SDN Logede II
2. Kuwayuhan	1	SDN Kewayuhan I
	1	SDN Kewayuhan II
	1	SDN Kewayuhan III
	1	SDN Kewayuhan IV
3. Kedawung	1	SDN Kedawung I
	1	SDN Kedawung II
	1	SDN Kedawung III
	1	SDN Kedawung IV
4. Pejagoan	1	SDN Pejagoan I
	1	SDN Pejagoan II
	1	SDN Pejagoan IV
5. Kebulusan	1	SDN Kebulusan I
	1	SDN Kebulusan II
	1	SDN Kebuluasn III
6. Aditirto	1	SDN Aditirto I
7. Karangpoh	1	SDN Karangpoh I
	1	SDN Karangpoh II
8. Jemur	1	SDN Jemur I
9. Prigi	1	SDN Prigi I
	1	SDN Prigi II
10. Kebagoran	1	SDN Kebagoran I
11. Pengaringan	1	SDN Pengaringn I
12. Peniron	1	SDN Peniron I
	1	SDN Peniron II
	1	SDN Peniron III
13. Watulawang	1	SDN Watulawang I

Sumber Data : UPTD Dikpora Kec. Pejagoan

Tabel : 4.1.2 Banyaknya Siswa SD Dirinci Menurut Kelas Dan Menurut Jenis Kelamin

Nama Sekolah (1)	Kelas I		kelas II		Kelas III	
	L	P	L	P	L	P
	(2)	(3)	(4)	(5)	(6)	(7)
<i>Jumlah Tahun 2013</i>	484	546	461	443	448	338
<i>Jumlah Tahun 2014</i>	383	417	471	463	485	435
Jumlah	419	365	427	367	400	367
1. SDN Logede I	15	11	13	11	11	12
SDN Logede II	15	13	17	11	16	12
2. SDN Kewayuhan I	18	10	32	16	17	15
SDN Kewayuhan II	13	15	12	21	16	9
SDN Kewayuhan III	9	18	10	10	7	6
SDN Kewayuhan IV	12	16	13	15	14	10
3. SDN Kedawang I	9	8	9	17	12	7
SDN Kedawang II	3	7	11	5	8	8
SDN Kedawang III	14	13	20	12	19	26
SDN Kedawang IV	31	16	25	18	31	13
4. SDN Pejagoan I	31	22	20	18	16	14
SDN Pejagoan II	17	23	29	17	19	13
SDN Pejagoan IV	9	12	10	10	8	12
5. SDN Kebulusan I	14	11	11	13	12	12
SDN Kebulusan II	17	14	15	12	15	16
SDN Kebuluasn III	15	11	11	17	13	15
6. SDN Aditirto I	16	16	15	21	12	20
7. SDN Karangpoh I	18	11	13	16	12	9
SDN Karangpoh II	12	19	16	15	26	15
8. SDN Jemur I	22	19	28	12	13	31
9. SDN Prigi I	11	8	13	9	9	15
SDN Prigi II	22	14	24	18	28	12
10. SDN Kebagoran I	8	8	9	7	12	9
11. SDN Pengaringn I	12	10	9	11	10	13
12. SDN Peniron I	18	10	4	11	4	10
SDN Peniron II	10	8	12	8	10	8
SDN Peniron III	8	6	7	7	10	5
13. SDN Watulawang I	20	16	19	9	20	20

Sumber Data : UPTD Dikpora Kec. Pejagoan

Tabel : 4.1.2(Lanjutan)

Nama Sekolah (1)	Kelas IV		kelas V		Kelas VI		Jumlah	
	L (2)	P (3)	L (4)	P (5)	L (6)	P (7)	L (8)	P (9)
<i>Jumlah Tahun 2011</i>	455	432	421	423	435	411	2730	2646
<i>Jumlah Tahun 2012</i>	451	432	435	417	437	404	2733	2642
Jumlah	397	347	371	416	482	427	2389	2308
1. SDN Logede I	17	13	12	20	18	10	86	77
SDN Logede II	8	14	12	11	121	10	80	71
2. SDN Kewayuhan I	17	14	18	22	18	26	120	103
SDN Kewayuhan II	18	11	12	26	9	21	80	83
SDN Kewayuhan III	10	13	9	10	12	10	57	67
SDN Kewayuhan IV	10	17	13	15	8	23	74	96
3. SDN Kedawang I	15	14	13	22	15	12	73	80
SDN Kedawang II	14	4	7	13	8	9	51	46
SDN Kedawang III	24	16	13	12	18	19	108	98
SDN Kedawang IV	19	27	18	22	17	24	141	120
4. SDN Pejagoan I	17	16	12	16	12	21	107	106
SDN Pejagoan II	14	17	20	22	18	6	117	108
SDN Pejagoan IV	12	7	6	6	10	13	55	60
5. SDN Kebulusan I	12	9	10	12	9	14	68	71
SDN Kebulusan II	16	13	16	15	14	17	93	87
SDN Kebuluasn III	16	14	14	17	12	19	81	93
6. SDN Aditirto I	16	13	19	14	11	20	89	114
7. SDN Karangpoh I	10	13	15	9	12	16	80	74
SDN Karangpoh II	14	9	12	13	13	14	93	95
8. SDN Jemur I	24	12	22	20	25	23	134	117
9. SDN Prigi I	13	11	4	9	12	9	62	61
SDN Prigi II	13	7	25	20	20	21	132	102
10. SDN Kebagoran I	8	10	12	13	15	9	64	56
11. SDN Pengaringn I	11	16	10	8	15	10	67	68
12. SDN Peniron I	8	3	4	7	12	8	52	49
SDN Peniron II	14	9	10	15	5	13	61	61
SDN Peniron III	8	9	11	8	12	15	56	50
13. SDN Watulawang I	19	16	22	19	11	15	111	95

Sumber Data : UPTD Dikpora Kec. Pejagoan

Tabel : 4.1.3 Banyaknya Siswa SD Dirinci Menurut Agama Yang Dianut

Nama Sekolah	Islam		Protestan		Katolik	
	L	P	L	P	L	P
(1)	(2)	(3)	(4)	(5)	(6)	(7)
<i>Jumlah Tahun 2013</i>	2727	2523	4	5	2	0
<i>Jumlah Tahun 2014</i>	2724	2642	4	5	2	0
Jumlah	2383	2300	7	7	0	0
1. SDN Logede I	86	77	-	-	-	-
SDN Logede II	80	71	-	-	-	-
2. SDN Kewayuhan I	120	103	-	-	-	-
SDN Kewayuhan II	80	83	-	-	-	-
SDN Kewayuhan III	57	67	-	-	-	-
SDN Kewayuhan IV	71	96	-	-	-	-
3. SDN Kedawang I	73	96	-	-	-	-
SDN Kedawang II	73	80	-	-	-	-
SDN Kedawang III	108	98	-	-	-	-
SDN Kedawang IV	141	120	-	-	-	-
4. SDN Pejagoan I	104	102	3	4	-	-
SDN Pejagoan II	117	108	-	-	-	-
SDN Pejagoan IV	55	60	-	-	-	-
5. SDN Kebulusan I	68	71	-	-	-	-
SDN Kebulusan II	93	87	-	-	-	-
SDN Kebuluasn III	81	93	-	-	-	-
6. SDN Aditirto I	89	114	-	-	-	-
7. SDN Karangpoh I	80	74	-	-	-	-
SDN Karangpoh II	93	95	-	-	-	-
8. SDN Jemur I	134	117	-	-	-	-
9. SDN Prigi I	62	61	-	-	-	-
SDN Prigi II	132	102	-	-	-	-
10. SDN Kebagoran I	64	56	-	-	-	-
11. SDN Pengaringn I	63	65	4	3	-	-
12. SDN Peniron I	52	49	-	-	-	-
SDN Peniron II	61	61	-	-	-	-
SDN Peniron III	56	50	-	-	-	-
13. SDN Watulawang I	111	95	-	-	-	-

Sumber Data : UPTD Dikpora Kec. Pejagoan

Tabel : 4.1.3 (Lanjutan)

Nama Sekolah	Hindu		Budha		Jumlah	
	L	P	L	P	L	P
(1)	(2)	(3)	(4)	(5)	(6)	(7)
<i>Jumlah Tahun 2013</i>	0	0	0	0	2727	2523
<i>Jumlah Tahun 2014</i>	0	0	0	0	2733	2642
<i>Jumlah</i>	0	0	0	0	2389	2308
1. SDN Logede I	-	-	-	-	86	77
SDN Logede II	-	-	-	-	80	71
2. SDN Kewayuhan I	-	-	-	-	120	103
SDN Kewayuhan II	-	-	-	-	80	83
SDN Kewayuhan III	-	-	-	-	57	67
SDN Kewayuhan IV	-	-	-	-	71	96
3. SDN Kedawung I	-	-	-	-	73	96
SDN Kedawung II	-	-	-	-	73	80
SDN Kedawung III	-	-	-	-	108	98
SDN Kedawung IV	-	-	-	-	141	120
4. SDN Pejagoan I	-	-	-	-	104	102
SDN Pejagoan II	-	-	-	-	117	108
SDN Pejagoan IV	-	-	-	-	55	60
5. SDN Kebulusan I	-	-	-	-	68	71
SDN Kebulusan II	-	-	-	-	93	87
SDN Kebuluasn III	-	-	-	-	81	93
6. SDN Aditirto I	-	-	-	-	89	114
7. SDN Karangpoh I	-	-	-	-	80	74
SDN Karangpoh II	-	-	-	-	93	95
8. SDN Jemur I	-	-	-	-	134	117
9. SDN Prigi I	-	-	-	-	62	61
SDN Prigi II	-	-	-	-	132	102
10. SDN Kebagoran I	-	-	-	-	64	56
11. SDN Pengaringn I	-	-	-	-	63	65
12. SDN Peniron I	-	-	-	-	52	49
SDN Peniron II	-	-	-	-	61	61
SDN Peniron III	-	-	-	-	56	50
13. SDN Watulawang I	-	-	-	-	111	95

Sumber Data : UPTD Dikpora Kec. Pejagoan

Tabel : 4.1.4 Banyaknya Siswa SD Dirinci Menurut Kelompok Umur

Nama Sekolah	<6		7		8		9	
	L	P	L	P	L	P	L	P
(1)	(2)	(3)	(4)	(5)	(6)	(7)	(8)	(9)
<i>Jumlah Tahun 2013</i>	229	356	421	375	361	390	466	457
<i>Jumlah Tahun 2014</i>	168	311	409	392	402	381	401	420
Jumlah	131	125	405	407	397	383	367	350
1. SDN Logede I	0	0	18	18	14	12	18	16
SDN Logede II	15	13	10	11	17	10	13	9
2. SDN Kewayuhan I	8	9	30	11	18	19	15	12
SDN Kewayuhan II	2	2	18	29	11	10	9	14
SDN Kewayuhan III	0	0	13	22	10	10	7	5
SDN Kewayuhan IV	0	0	15	17	18	16	14	12
3. SDN Kedawang I	4	4	12	10	11	15	13	17
SDN Kedawang II	0	1	11	4	0	2	6	4
SDN Kedawang III	0	2	24	10	9	24	30	21
SDN Kedawang IV	0	0	15	17	18	16	14	12
4. SDN Pejagoan I	16	19	22	14	24	31	13	7
SDN Pejagoan II	10	16	17	14	34	21	15	17
SDN Pejagoan IV	4	3	5	9	11	10	8	12
5. SDN Kebulusan I	0	0	13	10	9	13	14	19
SDN Kebulusan II	6	4	15	12	15	15	17	19
SDN Kebuluasn III	1	2	11	23	16	12	14	10
6. SDN Aditirto I	2	1	15	26	10	17	18	28
7. SDN Karangpoh I	4	2	14	9	12	16	13	9
SDN Karangpoh II	5	6	5	13	4	4	12	11
8. SDN Jemur I	13	11	18	13	18	21	19	20
9. SDN Prigi I	8	5	10	9	11	10	12	11
SDN Prigi II	0	0	32	37	36	13	17	16
10. SDN Kebagoran I	0	0	12	12	17	12	8	10
11. SDN Pengaringn I	3	2	13	12	15	19	0	0
12. SDN Peniron I	15	9	4	11	4	8	12	15
SDN Peniron II	9	9	12	15	13	11	10	9
SDN Peniron III	0	0	7	8	9	7	8	1
13. SDN Watulawang I	6	5	14	11	13	9	18	14

Sumber Data : UPTD Dikpora Kec. Pejagoan

Tabel : 4.1.4 (Lanjutan)

Nama Sekolah	10		11		12		13	
	L	P	L	P	L	P	L	P
(1)	(2)	(3)	(4)	(5)	(6)	(7)	(8)	(9)
<i>Jumlah Tahun 2013</i>	424	419	390	406	284	185	108	47
<i>Jumlah Tahun 2014</i>	443	461	409	375	311	228	121	64
<i>Jumlah</i>	373	379	332	360	205	215	82	67
1. SDN Logede I	15	18	14	7	6	4	1	2
SDN Logede II	5	14	14	10	6	3	0	1
2. SDN Kewayuhan I	16	19	22	19	10	10	0	2
SDN Kewayuhan II	18	10	13	12	4	6	2	0
SDN Kewayuhan III	6	13	12	12	3	4	1	1
SDN Kewayuhan IV	10	16	4	18	6	13	3	1
3. SDN Kedawang I	14	14	8	18	9	1	1	1
SDN Kedawang II	8	8	3	6	5	3	18	17
SDN Kedawang III	17	12	23	22	5	4	0	3
SDN Kedawang IV	10	16	4	18	6	13	3	1
4. SDN Pejagoan I	22	17	7	7	1	4	1	7
SDN Pejagoan II	10	12	12	13	11	15	6	0
SDN Pejagoan IV	11	8	6	6	10	12	0	0
5. SDN Kebulusan I	15	12	10	7	5	6	2	4
SDN Kebulusan II	10	10	14	12	10	11	4	4
SDN Kebuluasn III	16	14	11	18	5	13	4	0
6. SDN Aditirto I	21	10	13	22	8	10	1	0
7. SDN Karangpoh I	10	13	14	9	13	15	0	1
SDN Karangpoh II	12	9	22	27	13	13	19	8
8. SDN Jemur I	22	27	25	16	13	6	2	3
9. SDN Prigi I	10	11	3	11	7	2	1	2
SDN Prigi II	22	24	15	12	11	0	0	0
10. SDN Kebagoran I	12	13	13	5	2	4	0	0
11. SDN Pengaringn I	20	16	10	13	1	4	5	0
12. SDN Peniron I	3	5	8	6	6	5	0	0
SDN Peniron II	9	13	7	10	1	3	0	1
SDN Peniron III	6	5	6	7	10	12	8	8
13. SDN Watulawang I	23	20	19	17	18	19	0	0

Sumber Data : UPTD Dikpora Kec. Pejagoan

Tabel : 4.1.4 (Lanjutan)

Nama Sekolah	14		15 <		Jumlah	
	L	P	L	P	L	P
(1)	(2)	(3)	(4)	(5)	(6)	(7)
<i>Jumlah Tahun 2013</i>	16	4	8	3	2707	2642
<i>Jumlah Tahun 2014</i>	28	10	9	1	2733	2642
Jumlah	23	16	4	2	2319	2304
1. SDN Logede I	0	0	0	0	86	77
SDN Logede II	0	0	0	0	80	71
2. SDN Kewayuhan I	0	2	0	1	119	104
SDN Kewayuhan II	3	0	0	0	80	83
SDN Kewayuhan III	3	0	2	0	57	67
SDN Kewayuhan IV	1	3	0	0	71	96
3. SDN Kedawang I	1	0	0	0	73	80
SDN Kedawang II	0	0	0	1	51	46
SDN Kedawang III	0	0	0	0	108	98
SDN Kedawang IV	1	3	0	0	71	96
4. SDN Pejagoan I	1	1	0	0	107	107
SDN Pejagoan II	2	0	0	0	117	108
SDN Pejagoan IV	0	0	0	0	55	60
5. SDN Kebulusan I	0	0	0	0	68	71
SDN Kebulusan II	2	0	0	0	93	87
SDN Kebuluasan III	3	1	0	0	81	93
6. SDN Aditirto I	1	0	0	0	89	114
7. SDN Karangpoh I	0	0	0	0	80	74
SDN Karangpoh II	1	4	0	0	93	95
8. SDN Jemur I	2	0	2	0	134	117
9. SDN Prigi I	0	0	0	0	62	61
SDN Prigi II	0	0	0	0	133	102
10. SDN Kebagoran I	0	0	0	0	64	56
11. SDN Pengaringn I	0	0	0	0	67	66
12. SDN Peniron I	0	0	0	0	52	59
SDN Peniron II	0	0	0	0	61	71
SDN Peniron III	2	2	0	0	56	50
13. SDN Watulawang I	0	0	0	0	111	95

Sumber Data : UPTD Dikpora Kec. Pejagoan

Tabel : 4.1.5 Banyaknya Luas Lahan Dan Luas Bangunan Dirinci Menurut Sekolahn

Nama Sekolah	Luas Tanah (M2)	Luas Bangunan (M2)
(1)	(2)	(3)
<i>Jumlah Tahun 2013</i>	42271,3	23700
<i>Jumlah Tahun 2014</i>	42271,3	23700
Jumlah	49.601,40	23.695,04
1. SDN Logede I	1.278,00	406,00
SDN Logede II	1.680,00	646,36
2. SDN Kewayuhan I	1.278,00	406,00
SDN Kewayuhan II	1.456,00	269,00
SDN Kewayuhan III	766,00	407,00
SDN Kewayuhan IV	210,00	634,00
3. SDN Kedawung I	1.154,00	350,00
SDN Kedawung II	1.108,00	445,00
SDN Kedawung III	1.787,75	613,85
SDN Kedawung IV	1.740,00	576,00
4. SDN Pejagoan I	244,65	62,25
SDN Pejagoan II	1.448,00	997,00
SDN Pejagoan IV	1.213,00	542,00
5. SDN Kebulusan I	1.969,00	722,30
SDN Kebulusan II	1.960,00	697,00
SDN Kebuluasn III	1.234,50	719,00
6. SDN Aditirto I	2.273,00	487,00
7. SDN Karangpoh I	11.102,50	358,00
SDN Karangpoh II	1.576,00	522,00
8. SDN Jemur I	2.387,00	834,00
9. SDN Prigi I	0,00	0,00
SDN Prigi II	1.642,00	9.075,00
10. SDN Kebagoran I	996,00	512,28
11. SDN Pengaringn I	3.520,00	1.092,00
12. SDN Peniron I	770,00	598,00
SDN Peniron II	1.605,00	595,00
SDN Peniron III	1.375,00	551,00
13. SDN Watulawang I	1.828,00	578,00

Sumber Data : UPTD Dikpora Kec. Pejagoan

Tabel : 4.1.6 Banyaknya Karyawan Dirinci Menurut Status Pekerjaan Di Lingkungan

Nama Sekolah	Kepala Sekolah	Guru Kelas	Guru PAI	Guru OR
(1)	(2)	(3)	(4)	(5)
<i>Jumlah Tahun 2013</i>	28	163	35	23
<i>Jumlah Tahun 2014</i>	28	168	35	23
Jumlah	28	161	19	18
1. SDN Logede I	1	5	1	1
SDN Logede II	1	5	0	1
2. SDN Kewayuhan I	1	6	1	1
SDN Kewayuhan II	1	6	1	0
SDN Kewayuhan III	1	4	0	0
SDN Kewayuhan IV	1	4	1	1
3. SDN Kedawang I	1	6	1	0
SDN Kedawang II	1	5	0	1
SDN Kedawang III	1	6	1	1
SDN Kedawang IV	1	6	1	1
4. SDN Pejagoan I	1	6	1	0
SDN Pejagoan II	1	9	0	1
SDN Pejagoan IV	1	6	1	1
5. SDN Kebulusan I	1	6	1	1
SDN Kebulusan II	1	6	1	0
SDN Kebuluasn III	1	5	0	1
6. SDN Aditirto I	1	5	1	1
7. SDN Karangpoh I	1	6	1	0
SDN Karangpoh II	1	6	0	0
8. SDN Jemur I	1	7	1	1
9. SDN Prigi I	1	6	1	0
SDN Prigi II	1	6	0	1
10. SDN Kebagoran I	1	6	1	1
11. SDN Pengaringn I	1	6	1	0
12. SDN Peniron I	1	4	1	1
SDN Peniron II	1	6	0	1
SDN Peniron III	1	6	0	0
13. SDN Watulawang I	1	6	1	1

Sumber Data : UPTD Dikpora Kec. Pejagoan

Tabel : 4.1.6 (Lanjutan)

Nama Sekolah	Penjaga	GTT Kelas	GTT PAI
(1)	(6)	(7)	(8)
<i>Jumlah Tahun 2013</i>	23	56	2
<i>Jumlah Tahun 2014</i>	23	51	2
<i>Jumlah</i>	27	70	12
1. SDN Logede I	1	2	1
SDN Logede II	1	2	0
2. SDN Kewayuhan I	1	3	1
SDN Kewayuhan II	1	2	0
SDN Kewayuhan III	1	3	0
SDN Kewayuhan IV	1	3	0
3. SDN Kedawung I	1	3	1
SDN Kedawung II	1	3	0
SDN Kedawung III	1	3	1
SDN Kedawung IV	0	4	0
4. SDN Pejagoan I	1	2	0
SDN Pejagoan II	1	4	1
SDN Pejagoan IV	1	2	0
5. SDN Kebulusan I	1	3	0
SDN Kebulusan II	1	2	0
SDN Kebulusan III	0	3	1
6. SDN Aditirto I	1	1	0
7. SDN Karangpoh I	1	3	1
SDN Karangpoh II	1	1	1
8. SDN Jemur I	1	2	0
9. SDN Prigi I	1	2	0
SDN Prigi II	1	3	1
10. SDN Kebagoran I	1	3	1
11. SDN Pengaringin I	1	1	0
12. SDN Peniron I	2	3	1
SDN Peniron II	1	3	0
SDN Peniron III	1	2	0
13. SDN Watulawang I	1	2	1

Sumber Data : UPTD Dikpora Kec. Pejagoan

Tabel : 4.1.6 (Lanjutan)

Nama Sekolah	GTT OR	PTT	Jumlah
(1)	(9)	(10)	(11)
<i>Jumlah Tahun 2013</i>	14	11	355
<i>Jumlah Tahun 2014</i>	14	11	355
Jumlah	4	11	355
1. SDN Logede I	1	0	13
SDN Logede II	1	0	11
2. SDN Kewayuhan I	0	0	14
SDN Kewayuhan II	0	0	11
SDN Kewayuhan III	0	0	9
SDN Kewayuhan IV	0	2	13
3. SDN Kedawung I	0	0	13
SDN Kedawung II	1	0	12
SDN Kedawung III	0	0	14
SDN Kedawung IV	0	1	14
4. SDN Pejagoan I	0	0	11
SDN Pejagoan II	0	1	18
SDN Pejagoan IV	0	0	12
5. SDN Kebulusan I	0	1	14
SDN Kebulusan II	0	1	12
SDN Kebuluasn III	0	2	13
6. SDN Aditirto I	0	0	10
7. SDN Karangpoh I	1	1	15
SDN Karangpoh II	1	0	11
8. SDN Jemur I	0	0	13
9. SDN Prigi I	0	0	11
SDN Prigi II	0	0	13
10. SDN Kebagoran I	0	1	15
11. SDN Pengaringn I	0	2	12
12. SDN Peniron I	0	0	13
SDN Peniron II	0	0	12
SDN Peniron III	0	0	10
13. SDN Watulawang I	0	0	13

Sumber Data : UPTD Dikpora Kec. Pejagoan

Tabel : 4.1.7 Banyaknya Siswa Sekolah Dasar Swasta

Nama Sekolah	Desa	Jumlah Siswa		Jumlah
		L	P	
(1)		(2)	(3)	(4)
<i>Jumlah Tahun 2013</i>		67	57	124
<i>Jumlah Tahun 2014</i>		69	54	124
<i>Jumlah</i>		69	54	123
1. SD Muhammadiyah	Pejagoan	46	20	66
2. SD Islam	Pejagoan	47	49	96

<http://kebumenkab.bps.go.id>

Sumber Data : UPTD Dikpora Kec. Pejagoan

Tabel : 4.1.8 Banyaknya Karyawan Dirinci Menurut Status Pekerjaan Di Lingkungan

Nama Sekolah	Kepala Sekolah	Guru Kelas	TU	Penjaga	Jumlah
(1)	(2)	(3)	(4)	(5)	(6)
<i>Jumlah Tahun 2013</i>	2	18	1	1	22
<i>Jumlah Tahun 2014</i>	2	12	1	1	16
Jumlah	2	15	1	1	19
1. SD Muhammadiyah	1	9	-	1	11
2. SDI As-Salaam	1	6	1	-	8

Sumber Data : UPTD Dikpora Kec. Pejagoan

Tabel : 4.2.1
 Banyaknya Sarana Kesehatan
 Dirinci Per Desa

Desa / Kelurahan	Rumah Sakit	Rumah Sakit Bersalin	Poliklinik/Balai Pengobatan
(1)	(2)	(3)	(4)
<i>Jumlah Tahun 2013</i>	0	1	1
<i>Jumlah Tahun 2014</i>	0	1	1
Jumlah	0	1	1
1. Logede	-	-	-
2. Kuwayuhan	-	1	1
3. Kedawung	-	-	-
4. Pejagoan	-	-	-
5. Kebulusan	-	-	-
6. Aditirto	-	-	-
7. Karangpoh	-	-	-
8. Jemur	-	-	-
9. Prigi	-	-	-
10. Kebagoran	-	-	-
11. Pengaringan	-	-	-
12. Peniron	-	-	-
13. Watulawang	-	-	-

Sumber Data : *Potensi Desa 2015 Kec. Pejagoan*

Tabel : 4.2.1 (Lanjutan)

Desa / Kelurahan	Puskesmas	Puskesmas Pembantu	Tempat Praktek Dokter	Tempat Praktek Bidan
(1)	(5)	(6)	(7)	(8)
<i>Jumlah Tahun 2013</i>	1	2	2	9
<i>Jumlah Tahun 2014</i>	1	2	2	9
<i>Jumlah</i>	1	2	2	9
1. Logede	-	-	-	1
2. Kuwayuhan	-	-	1	1
3. Kedawung	-	1	-	1
4. Pejagoan	1	-	1	1
5. Kebulusan	-	-	-	1
6. Aditirto	-	-	-	-
7. Karangpoh	-	-	-	1
8. Jemur	-	-	-	-
9. Prigi	-	-	-	1
10. Kebagoran	-	1	-	1
11. Pengaringan	-	-	-	-
12. Peniron	-	-	-	1
13. Watulawang	-	-	-	-

Sumber Data : Potensi Desa 2015 Kec. Pejagoan

Tabel : 4.2.1 (Lanjutan)

Desa / Kelurahan	Poskesdes	Posyandu	Apotik	Toko Khusus Obat/Jamu
(1)	(9)	(10)	(11)	(12)
<i>Jumlah Tahun 2013</i>	9	63	0	0
<i>Jumlah Tahun 2014</i>	9	63	0	0
<i>Jumlah</i>	9	63	1	0
1. Logede	1	5	-	-
2. Kuwayuhan	1	5	-	-
3. Kedawung	-	8	-	-
4. Pejagoan	-	7	1	-
5. Kebulusan	1	4	-	-
6. Aditirto	-	2	-	-
7. Karangpoh	1	4	-	-
8. Jemur	1	5	-	-
9. Prigi	1	3	-	-
10. Kebagoran	-	4	-	-
11. Pengaringan	1	2	-	-
12. Peniron	1	12	-	-
13. Watulawang	1	2	-	-

Sumber Data : Potensi Desa 2015 Kec. Pejagoan

Tabel : 4.2.2
Banyaknya Peserta KB Menurut
Metode Kontrasepsi Yang Dipakai
Dirinci Per Desa

Desa / Kelurahan	IUD		MOW		MOP		Kondom	
	P	S	P	S	P	S	P	S
(1)	(2)	(3)	(4)	(5)	(6)	(7)	(8)	(9)
<i>Jumlah Tahun 2013</i>	179	94	162	28	8	4	28	33
<i>Jumlah Tahun 2014</i>	250	69	8	0	130	26	31	43
Jumlah	256	48	126	15	13	0	34	23
1. Logede	16	2	15	1	1	0	7	3
2. Kuwayuhan	47	11	4	5	1	0	2	2
3. Kedawung	67	8	32	-	0	0	-	1
4. Pejagoan	34	14	24	1	1	0	3	1
5. Kebulusan	19	4	7	3	1	0	9	2
6. Aditirto	13	-	2	1	0	0	1	2
7. Karangpoh	18	-	17	1	0	0	6	1
8. Jemur	10	7	1	1	7	0	1	4
9. Prigi	5	-	6	-	0	0	1	-
10. Kebagoran	11	1	6	1	1	0	1	4
11. Pengaringan	6	-	1	-	0	0	-	1
12. Peniron	3	1	9	1	1	0	2	2
13. Watulawang	7	-	2	-	0	0	1	-

Sumber Data : UPTD BPPKB Kec. Pejagoan

Tabel : 4.2.2 (Lanjutan)

Desa / Kelurahan	IMPLAT		Suntik		PIL		Jumlah	
	P	S	P	S	P	S	P	S
(1)	(10)	(11)	(12)	(13)	(14)	(15)	(16)	(17)
<i>Jumlah Tahun 2013</i>	1037		3586		903		5601	
<i>Jumlah Tahun 2014</i>	1295		3594		712		6065	
<i>Jumlah</i>	1.162	148	1.056	2.559	600	116	2.872	2.891
1. Logede	73	53	53	122	53	9	152	239
2. Kuwayuhan	89	15	113	395	63	12	356	400
3. Kedawung	126	11	94	518	105	27	401	634
4. Pejagoan	136	6	127	291	64	9	327	363
5. Kebulusan	111	2	153	230	36	10	9	288
6. Aditirto	100	1	15	183	29	3	288	57
7. Karangpoh	97	1	181	44	17	1	344	8
8. Jemur	113	10	147	284	35	19	203	325
9. Prigi	53	-	36	78	73	-	213	22
10. Kebagoran	101	21	16	47	23	13	157	86
11. Pengaringan	61	6	2	1	1	2	66	11
12. Peniron	47	19	98	323	97	10	291	385
13. Watulawang	55	3	21	43	4	1	65	73

Sumber Data : UPTD BPPKB Kec. Pejagoan

**Tabel : 4.2.3 Banyaknya Bukan Peserta KB Tahun 2013
Kecamatan Pejagoan Dirinci Per Desa**

Desa / Kelurahan	Hamil	Ingin Anak Segera	Ingin Anak Ditunda	Tidak Ingin Anak Lagi
(1)	(2)	(3)	(4)	(5)
<i>Jumlah Tahun 2012</i>	289	477	442	570
<i>Jumlah Tahun 2013</i>	276	491	479	542
<i>Jumlah</i>	302	777	720	256
1. Logede	25	85	71	10
2. Kuwayuhan	22	107	99	36
3. Kedawung	33	126	119	78
4. Pejagoan	22	101	81	13
5. Kebulusan	25	85	74	23
6. Aditirto	19	34	41	12
7. Karangpoh	21	36	31	17
8. Jemur	22	58	71	21
9. Prigi	21	24	19	9
10. Kebagoran	18	31	33	9
11. Pengaringan	9	5	5	4
12. Peniron	51	71	64	18
13. Watulawang	14	14	12	6

Sumber Data : UPTD BPPKB Kec. Pejagoan

Tabel : 4.3.1 **Banyaknya Penduduk Menurut Agama Yang Di Anut Dirinci Per Desa**

Desa / Kelurahan	Agama					Jumlah
	Islam	Kristen Katolik	Krinten Protestan	Hindu	Budha	
(1)	(2)	(3)	(4)	(5)	(6)	(7)
<i>Jumlah Tahun 2013</i>	<i>47426</i>	<i>201</i>	<i>13</i>	<i>2</i>	<i>0</i>	<i>47642</i>
<i>Jumlah Tahun 2014</i>	<i>48.313</i>	<i>201</i>	<i>13</i>	<i>2</i>	<i>0</i>	<i>48529</i>
<i>Jumlah</i>	<i>48.230</i>	<i>201</i>	<i>13</i>	<i>2</i>	<i>0</i>	<i>48.442</i>
1. Logede	3.093	7	-	-	-	3.096
2. Kuwayuhan	6.336	-	-	-	-	6.336
3. Kedawung	8.712	15	-	2	-	8.729
4. Pejagoan	5.420	30	-	-	-	5.450
5. Kebulusan	4.350	-	-	-	-	4.350
6. Aditirto	2.511	-	-	-	-	2.511
7. Karangpoh	2.802	12	13	-	-	2.827
8. Jemur	4.547	-	-	-	-	4.547
9. Prigi	1.837	-	-	-	-	1.837
10. Kebagoran	1.659	4	-	-	-	1.663
11. Pengaringan	419	133	-	-	-	552
12. Peniron	5.580	-	-	-	-	5.580
13. Watulawang	964	-	-	-	-	964

Sumber Data : KUA Kec. Pejagoan

Tabel : 4.3.2 **Banyaknya Sarana Tempat Ibadah
Dirinci Per Desa**

Desa / Kelurahan	Masjid	Musholla	Gereja	Wihara	Pura
(1)	(2)	(3)	(4)	(5)	(6)
<i>Jumlah Tahun 2013</i>	37	161	1	0	0
<i>Jumlah Tahun 2014</i>	37	161	1	0	0
Jumlah	37	161	1	0	0
1. Logede	1	9	-	-	-
2. Kuwayuhan	6	13	-	-	-
3. Kedawung	6	27	-	-	-
4. Pejagoan	4	18	-	-	-
5. Kebulusan	2	14	-	-	-
6. Aditirto	2	11	-	-	-
7. Karangpoh	2	7	-	-	-
8. Jemur	3	23	-	-	-
9. Prigi	3	5	-	-	-
10. Kebagoran	2	4	-	-	-
11. Pengaringan	1	1	1	-	-
12. Peniron	4	27	-	-	-
13. Watulawang	1	2	-	-	-

Sumber Data : KUA Kec. Pejagoan

Tabel : 4.3.3

**Banyaknya Kejadian Nikah Talak Cerai
Dan Rujuk Dirinci Per Desa
Di Kecamatan Pejagoan**

Desa / Kelurahan	Jumlah			
	Nikah	Talak	Cerai	Rujuk
(1)	(2)	(3)	(4)	(5)
<i>Jumlah Tahun 2013</i>	600	15	43	0
<i>Jumlah Tahun 2014</i>	586	33	63	0
Jumlah	573	33	98	0
1. Logede	40	0	6	0
2. Kuwayuhan	52	7	11	0
3. Kedawung	98	9	22	0
4. Pejagoan	62	8	20	0
5. Kebulusan	59	1	4	0
6. Aditirto	34	0	6	0
7. Karangpoh	34	0	6	0
8. Jemur	51	1	4	0
9. Prigi	37	1	4	0
10. Kebagoran	19	0	1	0
11. Pengaringan	10	3	0	0
12. Peniron	63	3	14	0
13. Watulawang	14	0	0	0

Sumber Data : KUA Kec. Pejagoan

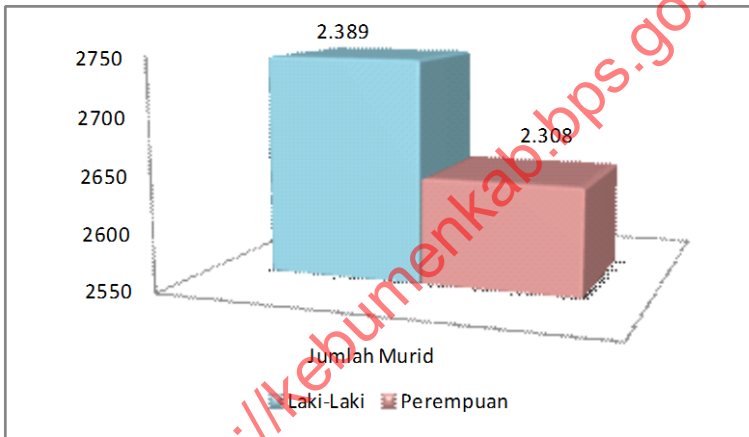
Tabel : 4.3.4

**Banyaknya Hewan Qurban
Kerbau,Sapi&Kambing Dirinci Per Desa
Di Kecamatan Pejagoan**

Desa / Kelurahan	Jenis Hewan Kurban			
	Kerbau	Sapi	Kambing	Jumlah
(1)	(2)	(3)	(4)	(5)
Jumlah Tahun 2013	600	126	411	509
Jumlah Tahun 2014	586	131	407	498
Jumlah	0	124	416	503
1. Logede	0	6	30	36
2. Kuwayuhan	0	10	27	0
3. Kedawung	0	13	94	107
4. Pejagoan	0	20	85	105
5. Kebulusan	0	22	25	47
6. Aditirto	0	15	35	50
7. Karangpoh	0	9	25	34
8. Jemur	0	14	35	49
9. Prigi	0	0	15	15
10. Kebagoran	0	6	13	19
11. Pengaringan	0	0	8	8
12. Peniron	0	8	23	31
13. Watulawang	0	1	1	2

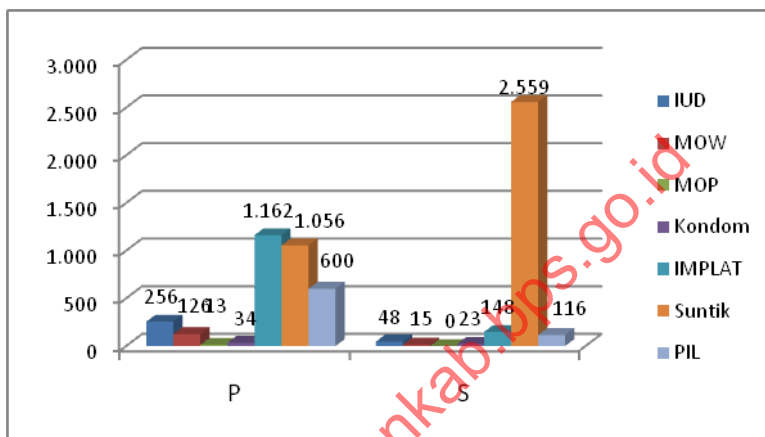
Sumber Data : KUA Kec. Pejagoan

Grafik : 4.1.1
Jumlah Murid SD Menurut Jenis Kelamin

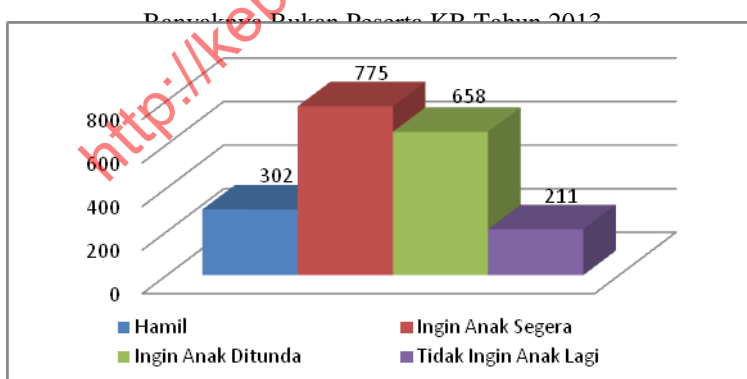


Sumber Data : UPTD Dikpora Kec. Pejagoan

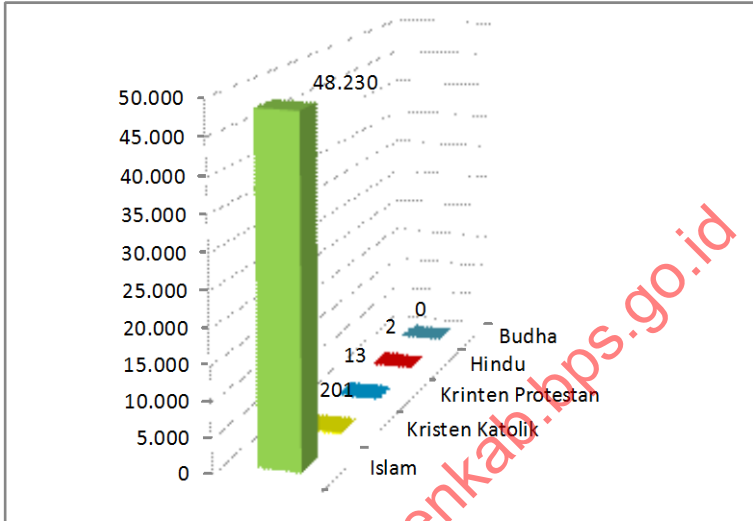
Grafik : 4.2.1
 Banyaknya Peserta KB Menurut Jenisnya



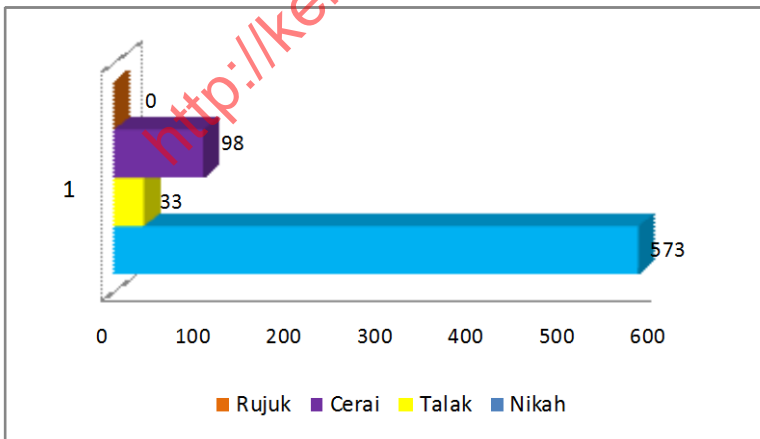
Grafik : 4.2.2



Grafik : 4.3.1
Banyaknya Penduduk Menurut Agama



Grafik : 4.3.2
Banyaknya Kejadian Nikah Talak Cerai Dan Rujuk



BAB V PERTANIAN



<http://kebutuhankebersihbpsi.go.id>

<http://kebumenkab.bps.go.id>

BAB IV PERTANIAN

Bab ini membahas masalah Pertanian. Banyaknya keluarha tani di Kecamatan Pejagoan sebanyak 9.244 KK dan 10.884 orang. Sedangkan banyaknya kelompok tani di kecamatan Pejagoan adalah 38 Kelompok.

<http://kebumenkab.bps.go.id>

Tabel : 5.1

**Banyaknya Keluarga Tani Menurut
Penguasaan Lahandan Buruh Tani
Dirinci Per Desa**

Desa / Kelurahan	Kepala Keluarga (KK) Tani	Jumlah Keluarga Tani (Orang)				Total
		Pemilik Lahan Tidak Meng- garap	Pemilik Lahan Meng- garap	Peng- garap	Buruh Tani	
(1)	(2)	(3)	(4)	(5)	(6)	(7)
<i>Jumlah Tahun 2013</i>	9244	1916	3771	2592	2625	10884
<i>Jumlah Tahun 2014</i>	9244	1916	3771	2592	2625	10884
Jumlah	9244	1916	3771	2592	2625	10884
1. Logede	250	10	100	60	318	488
2. Kuwayuhan	1415	-	-	411	715	1126
3. Kedawung	2025	15	1406	164	184	1769
4. Pejagoan	514	772	555	26	100	1453
5. Kebulusan	395	18	80	280	25	403
6. Aditirto	642	246	50	396	306	998
7. Karangpoh	657	3	113	442	176	734
8. Jemur	900	750	250	-	100	1100
9. Prigi	375	100	260	275	65	700
10. Kebagoran	386	-	351	20	100	471
11. Pengaringan	172	-	106	31	140	277
12. Peniron	1287	2	500	487	396	1365
13. Watulawang	226	-	-	-	-	-

Sumber : UPTD DISTANAK 2015 Kec. Pejagoan

Tabel : 5.2

**Banyaknya Kelompok Tani Menurut
Jenisnya Dirinci Per Desa**

Desa / Kelurahan	Jumlah Kelom- pok Tani	Tani Dew asa		Tani Wanita		Taruna Tani	
		Jml. Kel	Jml. Anggota	Jml. Kel	Jml. Anggota	Jml. Kel	Jml. Anggota
		(3)	(4)	(5)	(6)	(7)	(8)
<i>Jumlah Tahun 2013</i>	38	38	1982	0	0	0	0
<i>Jumlah Tahun 2014</i>	38	38	1982	0	0	0	0
Jumlah	38	38	1982	0	0	0	0
1. Logede	4	4	173	-	-	-	-
2. Kuwayuhan	-	-	-	-	-	-	-
3. Kedawung	5	5	176	-	-	-	-
4. Pejagoan	-	-	-	-	-	-	-
5. Kebulusan	7	7	584	-	-	-	-
6. Aditirto	-	-	-	-	-	-	-
7. Karangpoh	-	-	-	-	-	-	-
8. Jemur	3	3	92	-	-	-	-
9. Prigi	-	-	-	-	-	-	-
10. Kebagoran	6	6	344	-	-	-	-
11. Pengaringan	5	5	108	-	-	-	-
12. Peniron	8	8	505	-	-	-	-
13. Watulawang	-	-	-	-	-	-	-

Sumber : UPTD DISTANAK 2015 Kec. Pejagoan

Tabel : 5.3 **Banyaknya Populasi Ternak Besar Dan Ternak Kecil Menurut Jenisnya Dirinci Per Desa**

Desa / Kelurahan	Ternak Besar				Ternak Kecil		
	Sapi Perah	Sapi Biasa	Kerbau	Kuda	Kambing	Domba	Babi
(1)	(2)	(3)	(4)	(5)	(6)	(7)	(8)
Jumlah Tahun 2013	0	2046	17	5	1284	2232	0
Jumlah Tahun 2014	0	2.251	17	5	1.412	2.277	0
Jumlah	0	1450	9	6	4102	2668	0
1. Logede	-	23	0	-	77	49	-
2. Kuw ayuhan	-	104	6	1	387	576	-
3. Kedaw ung	-	70	-	1	453	244	-
4. Pejagoan	-	17	-	1	396	286	-
5. Kebulusan	-	29	1	1	87	32	-
6. Aditirto	-	21	-	-	74	27	-
7. Karangpoh	-	10	-	-	154	94	-
8. Jemur	-	61	-	-	680	255	-
9. Prigi	-	61	-	1	77	43	-
10. Kebagoran	-	198	-	-	788	354	-
11. Pengaringan	-	78	-	-	187	94	-
12. Peniron	-	655	2	1	698	587	-
13. Watulaw ang	-	123	-	-	44	27	-

Sumber : Potensi Desa 2015 Kec. Pejagoan

Tabel : 5.4**Banyaknya Populasi Unggas
Menurut Jenisnya
Dirinci Per Desa**

Desa / Kelurahan	Jumlah Unggas			
	Ayam	Bebek	Angsa	Entok
(1)	(2)	(3)	(4)	(5)
<i>Jumlah Tahun 2013</i>	151.862	2.073	18	722
<i>Jumlah Tahun 2014</i>	154.232	4.063	124	1.002
Jumlah	163.467	3.740	141	6.070
1. Logede	18.663	268	0	0
2. Kuwayuhan	21.432	227	0	572
3. Kedawung	32.433	877	0	0
4. Pejagoan	18.665	342	0	0
5. Kebulusan	2.546	375	0	1.436
6. Aditirto	8.752	425	0	0
7. Karangpon	4.324	163	0	0
8. Jemur	24.387	119	0	865
9. Prigi	1.432	150	0	0
10. Kebagoran	7.654	250	47	2.432
11. Pengaringan	5.434	0	94	0
12. Peniron	15.432	544	0	765
13. Watulawang	2.313	0	0	0

Sumber : Potensi Desa 2015 Kec. Pejagoan

Tabel : 5.2 **Banyaknya Peralatan Pertanian (Alsintan)**
Menurut Pemiliknya Dirinci Per Desa

Desa / Kelurahan	Jumlah Huller			Hand Sprayer		
	Milik Petani	Milik Dinas	Milik Sw asta	Milik Petani	Milik Dinas	Milik Sw asta
(1)	(2)	(3)	(4)	(5)	(6)	(7)
<i>Jumlah Tahun 2013</i>	22	0	225	1	0	0
<i>Jumlah Tahun 2014</i>	22	0	225	1	0	0
Jumlah	22	0	225	1	0	0
1. Logede	4	-	4	-	-	-
2. Kuwayuhan	1	-	4	-	-	-
3. Kedawung	1	-	9	-	-	-
4. Pejagoan	1	-	2	-	-	-
5. Kebulusan	1	-	14	-	-	-
6. Aditirto	2	-	6	-	-	-
7. Karangpon	1	-	5	-	-	-
8. Jemur	2	-	10	-	-	-
9. Prigi	1	-	8	-	-	-
10. Kebagoran	1	-	33	-	-	-
11. Pengaringan	1	-	11	1	-	-
12. Peniron	5	-	107	-	-	-
13. Watulawang	1	-	12	-	-	-

Sumber : UPTD DISTANAK 2015 Kec. Pejagoan

DATA

MENCERDASKAN BANGSA

Enlighten the Nation

<http://kebumenkab.bps.go.id>

ISBN : 978-602-6849-29-8



**BADAN PUSAT STATISTIK
KABUPATEN KEBUMEN**
Statistics of Kebumen Regency

Jl. Arungbinang No. 17A Kebumen 54311 Telp/Fax. (0287) 381163
Homepage : <http://kebumenkab.bps.go.id> E-mail: bps3305@bps.go.id