

Katalog BPS : 1101002.3523180

STATISTIK DAERAH KECAMATAN JATIROGO



2015

<http://tubankab.bps.go.id>




BADAN PUSAT STATISTIK KABUPATEN TUBAN

**STATISTIK
KECAMATAN JATIROGO**

Tahun 2015

<http://tubankesbps.go.id>



STATISTIK DAERAH KECAMATAN JATIROGO

TAHUN 2015

No. Publikasi : 35230.1543

Katalog BPS : 1101002.3523180

Ukuran Buku : 17,6 cm x 25 cm

Jumlah Halaman : 11 Halaman

Naskah : Koordinator Statistik Kecamatan Jatirogo

Gambar Kulit : Pendopo Kecamatan Jatirogo

Desain : Koordinator Statistik Kecamatan Jatirogo

Diterbitkan Oleh : Badan Pusat Statistik Kabupaten Tuban

Boleh dikutip dengan menyebutkan sumbernya



KATA SAMBUTAN

Dengan memanjatkan puji syukur kehadirat Tuhan Yang Maha Kuasa, saya menyambut baik penerbitan publikasi **Statistik Daerah Kecamatan Jatirogo Tahun 2015** yang dilakukan oleh Koordinator Statistik Kecamatan (KSK) sJatirogo. Penyusunan publikasi **Statistik Kecamatan** ini merupakan inovasi dan pengembangan kegiatan perstatistikan serta penyebarluasan informasi sebagai salah satu upaya untuk mewujudkan visi BPS sebagai *“PELOPOR DATA STATISTIK TERPERCAYA UNTUK SEMUA”*.

Penerbitan publikasi **Statistik Kecamatan** dimaksudkan untuk melengkapi publikasi statistik yang telah ada, seperti Kecamatan Dalam Angka (KDA) yang telah terbit secara rutin. Buku ini menyajikan indikator-indikator terpilih yang menggambarkan tentang kondisi daerah dalam bentuk tampilan uraian deskriptif sederhana.

Semoga publikasi **Statistik Kecamatan** ini dapat memberikan manfaat bagi pemerintah dan masyarakat, serta dapat membantu para pengguna data lainnya dalam memahami kondisi umum wilayahnya.

Akhirnya, saya mengucapkan terimakasih dan penghargaan setinggi-tingginya kepada semua pihak yang telah berpartisipasi hingga terbitnya publikasi ini, semoga Tuhan Yang Maha Kuasa senantiasa meridhoi usaha kita.

Tuban, Nopember 2015
KepalaBadanPusatStatistik
Kabupaten Tuban,

Ir.Prayogo Setyo Widodo,M.M

KATA PENGANTAR



Publikasi **Statistik Daerah Kecamatan Jatirogo Tahun 2015** merupakan terbitan oleh Koordinator Statistik Kecamatan (KSK) Jatirogoyang berisi beberapa informasi seputar Kecamatan Jatirogo dengan tambahan analisis deskriptif dengan maksud membantu konsumen data dalam memahami perkembangan pembangunan dan potensi yang ada.

Publikasi ini disajikan guna melengkapi publikasi Kecamatan Jatirogo Dalam Angka yang sudah terbit secara rutin setiap tahun. Data yang disajikan dalam Statistik Daerah Kecamatan Jatirogo Tahun 2015 ini, diharapkan dapat memberikan gambaran singkat mengenai kondisi yang ada Kecamatan Jatirogo.

Disadari bahwa publikasi ini masih jauh dari sempurna, oleh karena itu kritik serta saran yang konstruktif dari semua pihak demi penyempurnaan penerbitan publikasi mendatang sangat diharapkan.

Semoga publikasi ini dapat membantu kebutuhan akan data oleh konsumen data sekalian.

Jatirogo, Nopember 2015
Koordinator Statistik Kecamatan
(KSK) Jatirogo,

JOKO SUPRIJANTO



DAFTAR ISI

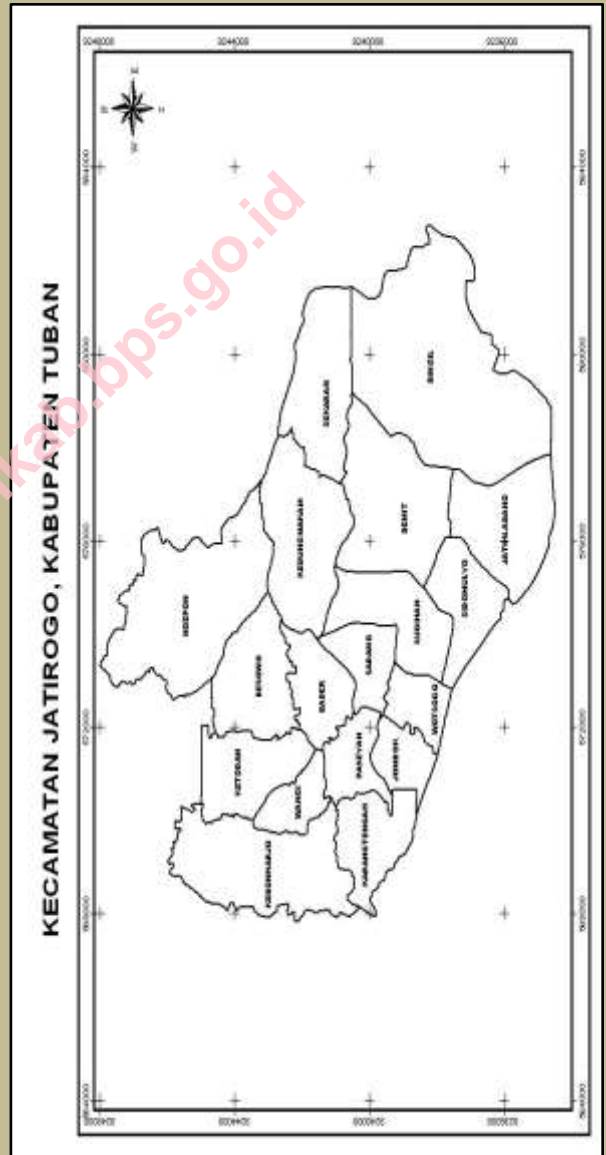
1. Geografis	1
2. Pemerintahan	3
3. Penduduk	5
4. Pendidikan	7
5. Kesehatan	9
6. Pertanian	10
7. Keuangan	11

<http://tubankab.bps.go.id>

Kecamatan Jatirogo merupakan salah satu Kecamatan di Kabupaten Tuban yang terletak di sisi barat Kabupaten Tuban. Jarak antara Kantor Kecamatan Jatirogo ke Kantor Kabupaten Tuban kurang lebih 60 Km. Kecamatan Jatirogo merupakan kecamatan yang memiliki jarak terjauh ke 2 setelah Kecamatan Kenduruan.

Letak Kecamatan Jatirogo berbatasan langsung dengan Kecamatan Bancar tempatnya desa ngepon dengan desa kejuran kec,bancar disebelah Utara, dengan Kecamatan Kenduruan di sebelah Selatan tepatnya desa wotsogo dan karang tengah kec jatirogo sedangkan desa sidoasri masuk kec,kenduruan, sedangkan sebelah Timur berbatasan dengan Kecamatan Bangilan tepatnya desa jati klabang kec, jatirogo dan, desa kedung jambangan kec, bangilan, kemudian sebelah Barat desa kebonharjo kec, jatirogo berbatasan langsung dengan Propinsi Jawa Tengah tepatnya dengan kec,sale Kabupaten Rembang.

PETA KECAMATAN JATIROGO



Sumber : Kec. Jatirogo Dalam Angka 2014

LUAS DESA DI KECAMATAN JATIROGO

DESA	LUAS	%
Karangtengah	4,55	4,08
Jombok	3,08	2,76
Wotsogo	1,98	1,78
Sidomulyo	3,38	3,03
Jatiklabang	8,19	7,35
Dingil	7,72	6,92
Demit	11,23	10,07
Sugihan	5,80	5,20
Sadang	3,41	3,06
Bader	3,60	3,23
Pasean	3,39	3,53
Kebonharjo	6,31	5,66
Wangi	6,85	6,14
Ketodan	5,62	4,72
Besowo	8,17	7,33
Ngepon	10,22	9,17
Kedungmakam	4,91	4,41
Sekaran	12,89	11,56
Jumlah	111,48	100,00

Sumber : Kec Jatirogo Dalam Angka 2011

Kecamatan Jatirogo memiliki luas wilayah yang cukup besar, yaitu 111,48 km² atau 6,06 persen dari total luas wilayah Kabupaten Tuban yang mencapai 1.839,24 km².

Desa yang memiliki luas terbesar adalah desa Sekaran dengan luas 12,89 km² atau 11,56 persen dari seluruh luas Kecamatan Jatirogo, disusul desa Demit dengan 11,23 Km² atau 10,07 persen dari total luas kecamatan, lalu desa Ngepon dengan luas 10,22 atau 9,17 persen dari total luas Kecamatan, sedang Desa yang memiliki luas wilayah terkecil adalah Desa Wotsogo dengan luas hanya 1,98 km² atau 1,78 persen dari seluruh luas Kecamatan Jatirogo.

Kecamatan Jatirogo terdiri dari 18 Desa, 50 Dusun, 108 Rukun Warga (RW) dan 348 Rukun Tetangga (RT). Desa Wotsogo tercatat memiliki jumlah RT terbanyak (43 RT dan 11 RW) disusul desa Sugihan (35 RT dan 12 RW). Jumlah RT terkecil berada di desa Sidomulyo (7 RT dan 3 RW).

Pelayanan masyarakat oleh Perangkat Desa berjalan dengan lancar dan tertib, hal ini dibuktikan dengan keberadaan perangkat yang cukup memadai baik dari sisi kuantitas maupun kualitas. Karena untuk menjadi perangkat desa sekarang ini peminatnya lebih tinggi dibandingkan 5 Tahun terakhir, jadi lebih memadai dari segi pendidikan, Misal semua Desa sudah memiliki Kepala Desa. Demikian juga pejabat setingkat Kaur atau Kasi hampir 100 persen terpenuhi.

STATISTIK PEMERINTAHAN KEC JATIROGO

Wilayah Administrasi	2010
Desa	18
Dusun	50
RW	108
RT	348
Jumlah PNS	533
Laki-Laki	322
Perempuan	211

Sumber :Kec Jatirogo Dalam Angka 2014



Sumber :Kec Jatirogo Dalam Angka 2014

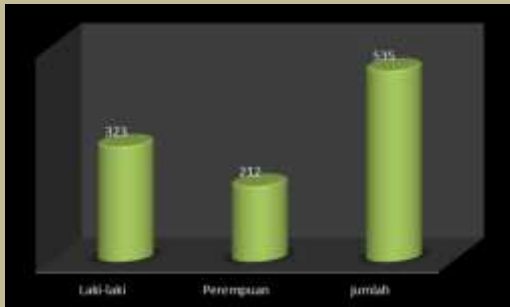


Jumlah Pegawai Negeri Sipil termasuk Guru di Kecamatan Jatirogo dari tahun ke tahun mengalami perubahan.

Dari komposisi jenis kelamin, PNS di Kecamatan Jatirogo pada tahun 2014 tercatat 316 orang (59,3 persen) adalah PNS laki-laki sedang PNS berjenis kelamin perempuan 205 orang (40,2 persen).

Dari sisi kepangkatan/ golongan, PNS di Kecamatan paling banyak didominasi pangkat/ golongan IV yaitu sebanyak 228 orang, disusul pangkat/ golongan III yaitu berjumlah 166 orang.

Sedangkan peringkat ke 3 dan ke 4 diduduki oleh pangkat / golongan II dan I masing-masing hanya 112 dan 11 orang.



Sumber :Kec Jatirogo Dalam Angka 2014



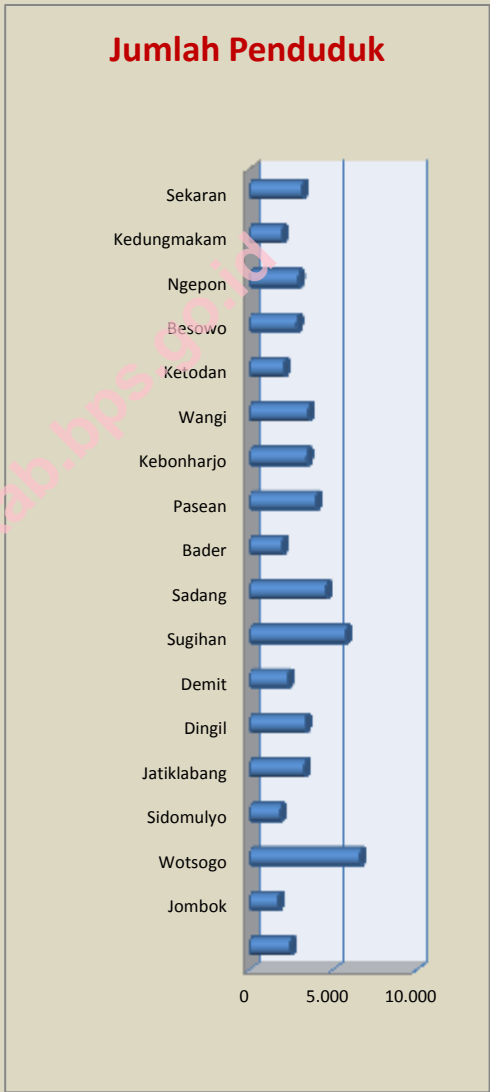
Sumber :Kec Jatirogo Dalam Angka 2014

Berdasarkan dari Registrasi jumlah penduduk di Kecamatan Jatirogo pada Tahun 2015, jumlah penduduk Kecamatan Jatirogo sebesar 61.393 jiwa laki laki terdiri dari 30.894 jiwa penduduk penduduk laki-laki dan 30.499 jiwa penduduk perempuan serta 14.775 Kepala Keluarga.

Hal ini juga menunjukkan kepada kita bahwa dengan luas wilayah 111,48 km², maka kepadatan penduduk di Kecamatan Jatirogo ini mencapai 519 jiwa per km².

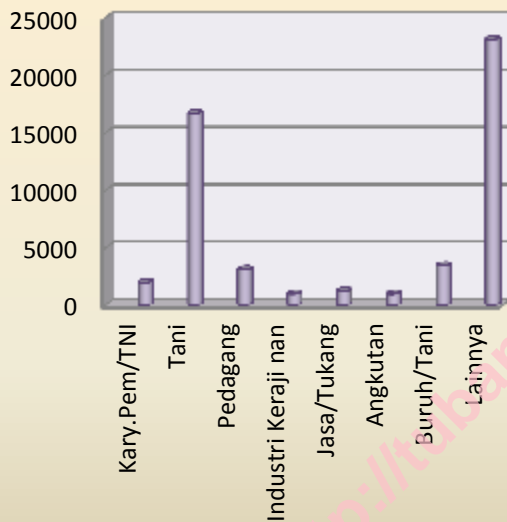
Secara umum jumlah penduduk perempuan lebih banyak dari pada penduduk laki-laki. Hal ini dapat dilihat dari angka sex ratio jenis kelamin laki-laki nilainya kurangdari 100, yaitu hanya 99 persen. Namun jika dilihat menurut desanya, 10 desa mempunyai penduduk perempuan lebih banyak dengan angka sex ratio paling kecil terdapat di Desa Sekaran yaitu sebesar 99 persen. Sedangkan 8 desa lainnya mempunyai penduduk laki-laki lebih banyak dengan angka sex ratio terbesar adalah 108 pada Desa Demit.

PENDUDUK KEC JATIROGO 2015



Sumber : Kec. Jatirogo Dalam Angka 2015

Jumlah Penduduk Menurut Jenis Usaha



Sumber :Kec Jatirogo dalam Angka , 2015

Dari Total penduduk 61.393 jiwa yang tersebar di 18 desa di Kecamatan Jatirogo. Angka jumlah penduduk tertinggi adalah Desa Wotsogo dengan 6.846 jiwa atau sekitar 11,4 persen dari total jumlah penduduk di Kecamatan Jatirogo, kemudian Desa Sugihan dengan 5.912 jiwa atau sekitar 9,98 persen lalu disusul Desa Sadang dengan 4.991 jiwa atau sekitar 7,94 persen. Sedangkan yang mempunyai jumlah penduduk terkecil adalah Desa Jombok dengan hanya 1.780 jiwa atau sekitar 3 persen.


Menurut jenis usaha, penduduk di Kecamatan Jatirogo terdiri dari : Karyawan Pemerintah / TNI 1.308 jiwa, Petani 17.891 jiwa, Pedagang 3.107 jiwa, Industri 991 jiwa, Jasa / tukang 1.241 jiwa, angkutan 985 jiwa, Buruh Tani 3.436 jiwa dan selain usaha diatas ada 23.109 jiwa.



Keberadaan sektor pendidikan di Kecamatan Jatirogosangat mendapatkan perhatian dari Pemerintah baik Pusat maupun Daerah. Hal ini dibuktikan dengan banyaknya sarana pendidikan yang tersebar ke seluruh desa di Kecamatan Jatirogo. Sarana pendidikan yang terdapat di Kecamatan Kenduruan meliputi sekolah dari jenjang SD, SLTP hingga SLTA baik yang berstatus negeri maupun swasta.

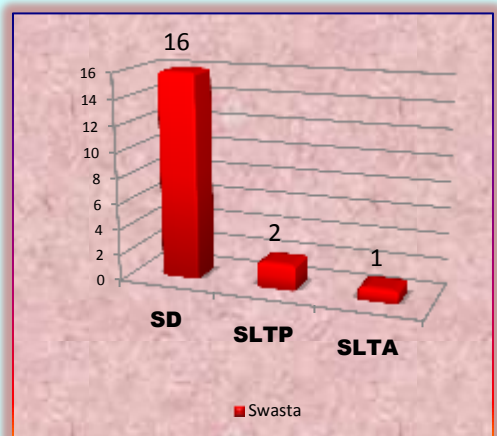
Pada tahun 2014 jumlah Sekolah Dasar Negeri di Kecamatan Jatirogo sebesar 33 sekolah, sedangkan jumlah SD Swasta sebesar 16 sekolah. Untuk jumlah SLTP Negeri pada tahun 2014 di Kecamatan Jatirogo terdapat sebesar 4 sekolah, sementara SLTP Swasta jumlahnya lebih kecil yaitu sejumlah 2 sekolah. Sedangkan jumlah SLTA Negeri di Kecamatan Jatirogo pada tahun 2014 hanya terdapat 2 sekolah sementara SLTA Swasta sejumlah 1 sekolah. Hal ini menunjukkan bahwa di Kecamatan Jatirogo sekolah berstatus negeri lebih banyak daripada sekolah berstatus swasta. Dengan prosentase sekolah berstatus negeri adalah 67 persen dari total sekolah yang ada di Kecamatan Jatirogo.

JUMLAH SEKOLAH NEGERI



Sumber :Kec Jatirogo dalam Angka 2014

JUMLAH SEKOLAH SWASTA



Sumber :Kec Jatirogo dalam Angka 2014

BANYAKNYA MURID TA 2010/2014



BANYAKNYA GURU TA 2010/2014



Sumber :Kec Jatirogo dalam Angka 2014

Pada tahun pelajaran 2010/2014 tercatat banyaknya murid SD / sederajat berstatus negeri adalah 3.857 murid dan 335 guru, sedangkan SD / Sederajat berstatus Swasta dengan 819 murid dan 61 guru.

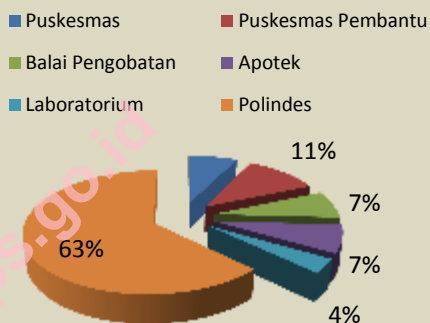
Sedangkan untuk tingkat SLTP / Sederajat berstatus Negeri sejumlah 2.070 murid dan 115 guru dan SLTP sederajat berstatus swasta dengan 949 murid dan 24 guru.

Sedangkan jumlah murid untuk jenjang pendidikan SLTA / Sederajat adalah 1.572 orang, dengan 140 guru dan SLTA / Sederajat Swasta 237 murid dan 22 orang guru.

Pelayanan kepada masyarakat di bidang kesehatan merupakan salah satu hal yang terpenting. Kecamatan Jatirogo menyediakan fasilitas kesehatan sebagai fasilitas penunjang kesehatan yaitu dengan adanya 2 (dua) Puskesmas dan 3 (tiga) Puskesmas Pembantu (Pustu) serta fasilitas kesehatan lainnya termasuk Polindes dan Pokesdes di masing-masing desa. Dengan adanya fasilitas / sarana kesehatan tersebut pelayanan kepada masyarakat dibidang kesehatan terus ditingkatkan agar tercipta masyarakat yang sehat.

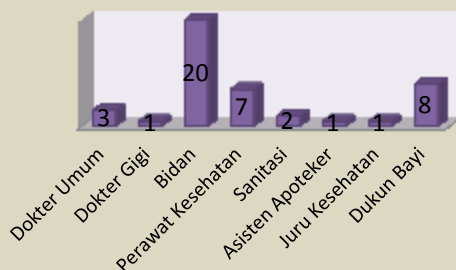
Selain fasilitas kesehatan berupa tempat pelayanan kesehatan, aspek kesehatan di Kecamatan Jatirogo juga ditunjang dengan adanya tenaga kesehatan yang memadai. Tenaga kesehatan di Kecamatan Jatirogo cukup beragam sesuai dengan fungsinya masing-masing, dengan tenaga kesehatan terbanyak adalah bidan dengan sejumlah 20 orang. Selain itu juga terdapat 3 orang Dokter Umum, 1 orang Dokter Gigi, 2 Sanitasi, 1 Asisten Apoteker, 2 sanitasi, perawat Kesehatan 8, 1 asisten apoteker, 1 juru kesehatan, serta tenaga-tenaga ahli kesehatan yang lain.

Banyaknya Fasilitas Kesehatan 2014



Sumber :Kec Jatirogo dalam Angka 2014

Banyaknya Tenaga Kesehatan 2014

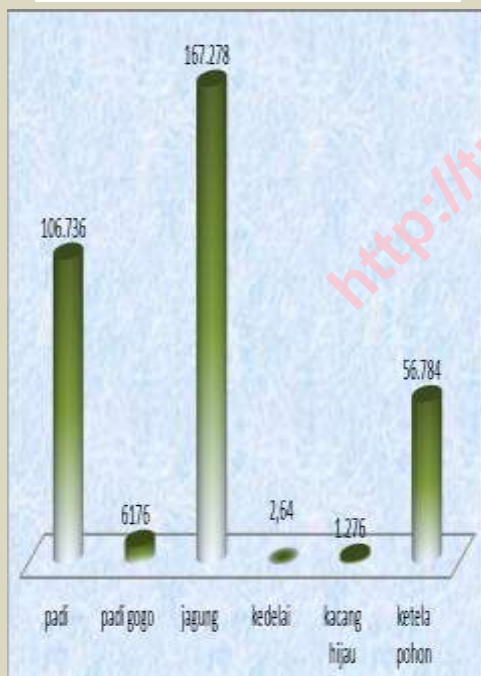


Sumber :Kec Jatirogo dalam Angka 2014



Sumber :Kec Jatirogo dalam Angka 2014

PRODUKSI TANAMAN PANGAN 2014



Sumber :Kec Jatirogo dalam Angka 2014

Sektor Pertanian merupakan salah satu sektor unggulan di Kecamatan Jatirogo karena sebagian besar wilayahnya serta masyarakatnya mayoritas bercocok tanam di persawahan dan ladang, tanam tanaman pangan yang banyak di hasilkan, **ladang**. Lahan pertanian di Kecamatan Jatirogo sebesar 6,040 ha. Lahan tersebut terdiri dari lahan sawah sebesar 2,475 ha dan lahan tegalan seluas 3,565 ha dan sisanya merupakan hutan, pekarangan dan lahan lainnya.

Pertanian di Kecamatan Jatirogo memproduksi beragam tanaman pangan seperti padi sawah, jagung, kedelai, dan ketela pohon. Potensi sektor pertanian di Kecamatan Jatirogo yang turut memberikan kontribusi terhadap perekonomian masyarakat tersebut dari tahun ketahun selalu mengalami perubahan. Pada tahun 2014 tercatat produksi padi sawah sebesar 106.736 kw, jagung 167.278 kw, Kacang hijau 1.277 kw, kedelai 43,6 kw dan ketela pohon 14.524 kw.

Salah satu sumber Pendapatan Asli Daerah di Kecamatan Jatirogo (PBB). Penerimaan pajak di Kecamatan Jatirogo dari tahun ke tahun terus meningkat.

Pada tahun 2014 target dan realisasi Pajak Bumi dan Bangunan (PBB) di Kecamatan Jatirogo sebesar Rp 839.547.430,-. Angka tersebut tersebar di 18 Desa yang ada di Kecamatan Jatirogo.

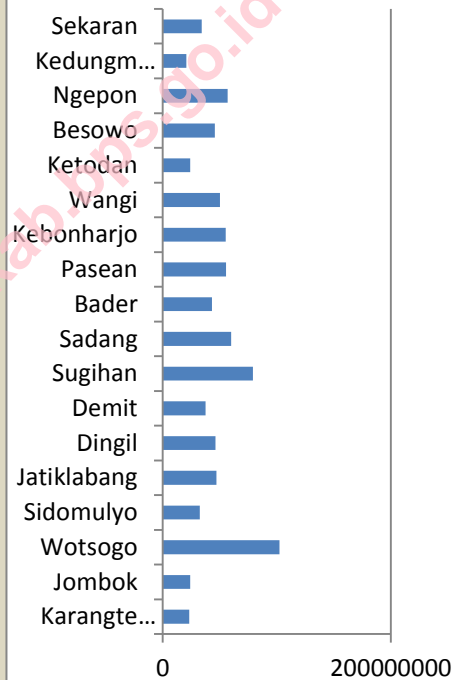
Target dan realisasi PBB terbesar dari desa Wotsogo senilai Rp. 92.079.612,- diikuti desa Sugihan dan desa pasean 55.393.664,, masing-masing Rp.74.499.212,- dan Rp. 51.055.527,-, sedang nilai PBB terkecil Rp. 24.184.254,-, adalah desa Jombok.

TARGET DAN REALISASI PBB 2014

Tahun	Target	Realisasi
2010	805.383.527	805.383.527

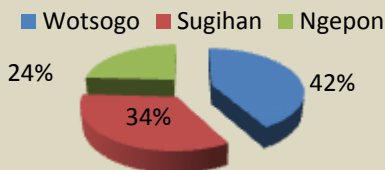
Sumber :Kec Jatirogo dalam Angka 2014

PBB kec.jatirogo



Sumber :Kec Jatirogo dalam Angka 2014

3 Besar Target Dan Realisasi PBB 2011



Sumber :Kec Jatirogo dalam Angka 2014



D A T A

MENCERDASKAN BANGSA

<http://tubankab.bps.go.id>



BADAN PUSAT STATISTIK KABUPATEN TUBAN

Jalan Manunggal No.8 palang Tuban – Jawa Timur

Telp/Fax. (0356) 321 974 E-mail: bps3523@mailhost.bps.go.id