



KECAMATAN BANYUANYAR DALAM ANGKA 2015

Parawisata Wisata Ronggajalu



BADAN PUSAT STATISTIK KABUPATEN PROBLINGGO
BPS - STATISTICS OF PROBLINGGO REGENCY

<https://probolinggakab.bps.go.id>

KECAMATAN BANYUANYAR
DALAM ANGKA
TAHUN 2015

KATA PENGANTAR

Terbitnya Statistik Kecamatan Banyuwangi 2015 ini adalah merupakan hasil kerja sama dari semua Dinas/Instansi di kawasan Kecamatan Banyuwangi. Mudah-mudahan publikasi Statistik Kecamatan ini dapat diambil manfaatnya guna melihat atau mengevaluasi keberhasilan pembangunan oleh pemerintah baik pusat maupun daerah khususnya di kecamatan Banyuwangi.

Untuk selanjutnya kepada semua pihak yang telah banyak mendukung terbitan tahun ini kami menyampaikan ucapan terima kasih yang setinggi-tingginya dan besar harapan kami kepada seluruh jajaran Dinas/Instansi yang ada di Kecamatan Banyuwangi dapatnya secara rutin menuangkan datanya ke dalam Statistik Kecamatan terbitan selanjutnya.

Demikian kata pengantar kami lewat terbitan tahun ini semoga bermanfaat dan berdaya guna untuk menunjang keberhasilan serta kelangsungan pembangunan selanjutnya.

Banyuwangi, Oktober 2015
KSK Banyuwangi,

RIBUT CHAMBALI
NIP. 19650910 198803 1 001

SAMBUTAN CAMAT BANYUANYAR

Dalam menyusun program kegiatan diperlukan data, baik data berupa angka-angka maupun data di lapangan. Suatu program kegiatan dapat berhasil apabila didukung dengan data yang akurat.

Oleh karena itu Buku Statistik Kecamatan tahun 2015 yang diberi judul “KECAMATAN BANYUANYAR DALAM ANGKA TAHUN 2015” merupakan kebutuhan yang mutlak dalam menyusun suatu perencanaan dimasa yang akan datang dan sebagai evaluasi hasil pembangunan disemua bidang yang telah dilakukan selama satu tahun.

Dengan terbitnya buku ini semoga akan bermanfaat bagi semua pihak.

Banyuwanyar, Oktober 2015
Camat Banyuwanyar,

Drs. H. DIDIK ABD ROHIM, M.Si
Pembina
NIP. 19660101 199403 1 019

DAFTAR ISI

No.	Uraian	Hal.
(1)	(2)	(3)
a.	Judul Buku Halaman Dalam.....	i
b.	Kata Pengantar.....	ii
c.	Sambutan Camat Banyuanyar.....	iii
d.	Daftar Isi.....	iv
c.	Daftar Tabel.....	iv-ix
I.	GEOGRAFIS.....	1-7
II.	PEMERINTAHAN.....	8-11
III.	PENDUDUK.....	12-25
IV.	SOSIAL.....	26-52
V.	PERTANIAN.....	53-64
VI.	PEREKONOMIAN.....	65-66
VII.	PERHUBUNGAN.....	67-71
VIII.	INDUSTRI.....	72-74
IX.	LINGKUNGAN & PERUMAHAN.....	75-79

DAFTAR TABEL

No.	Uraian	Hal.
(1)	(2)	(3)
I. GEOGRAFIS		1-7
I.1. Letak dan Geografis.....		1
I.2. Luas Wilayah Kecamatan Per Desa.....		2
I.3. Luas Tanah Sawah Per Desa.....		3
I.4. Luas Tanah Kering Per Desa.....		4-5
I.5. Curah Hujan & Hari Hujan Per Bulan.....		6
I.6. Curah Hujan Terbesar, Terkecil dan Rata 2 C Hujan.....		7
II. PEMERINTAHAN		8-11
II.1. Banyaknya Dusun, RW dan RT per desa		8
II.2. Klasifikasi Desa menurut kriteria per Desa.....		9
II.3 Kelengkapan perangkat Pemerintahan Desa.....		10-11
III. PENDUDUK		12-25
III.1. Jumlah Penduduk Menurut Kepadatan Per Desa.....		12

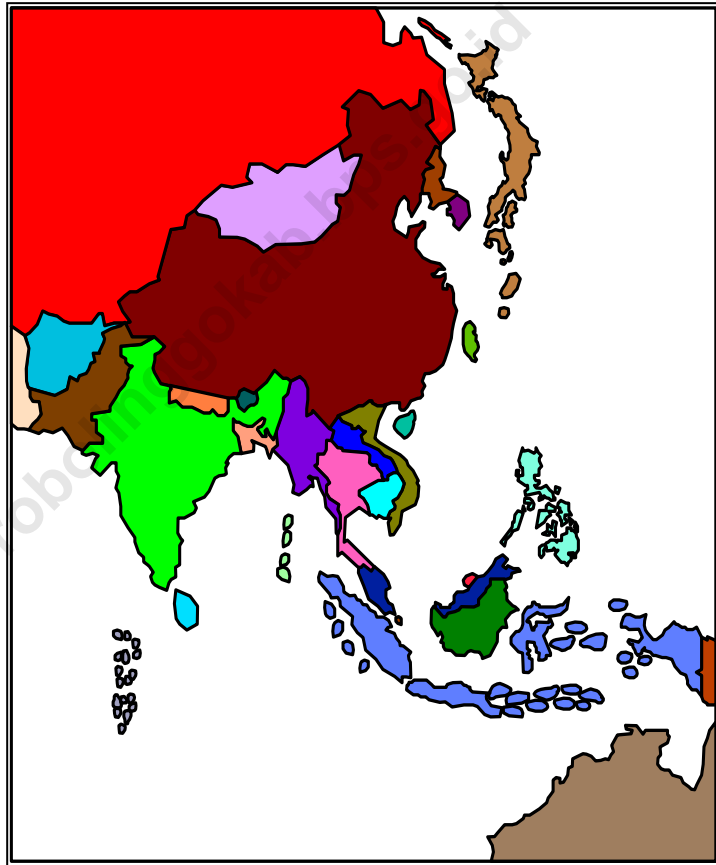
No.	Uraian	Hal.
(1)	(2)	(3)
III.2.	Jumlah Rumahtangga dan Penduduk Per Desa.....	13
III.3.	Penduduk menurut Jenis Kelamin & Sex Ratio Per Desa.....	14
III.4.	Penduduk Banyuanyar menurut kelompok Umur.....	15-23
III.5.	Penduduk Usia 10 Thn Keatas Menurut Mata Pencaharian.....	24-25
IV. SOSIAL		26-52
IV.1.	Banyaknya TK, Guru dan Murid.....	26
IV.2.	Banyaknya SD, Guru dan Murid per desa.....	27
IV.3.	Banyaknya SMP , Guru dan Murid per desa.....	28
IV.4.	Banyaknya SLTA , Guru dan Murid per desa.....	29
IV.5.	Banyaknya SMK , Guru dan Murid per desa.....	30
IV.6.	Banyaknya RA, Guru dan Murid per desa.....	31
IV.7.	Banyaknya MI, Guru dan Murid per desa.....	32
IV.8.	Banyaknya MTs, Guru dan Murid per desa.....	33
IV.9.	Banyaknya MA, Guru dan Murid per desa.....	34
IV.10.	Banyaknya Pondok Pesantren per desa.....	35
IV.11.	Fasilitas Kesehatan Per Desa.....	36-37

No.	Uraian	Hal.
(1)	(2)	(3)
IV.12.	Banyaknya Tenaga Medis Kesehatan per Desa.....	38
IV.13.	Banyaknya Pasien yang berobat ke Puskesmas Banyuanyar p	39
IV.14.	Banyaknya Pasien yang berobat ke Puskesmas Banyuanyar ..	40-42
IV.15.	Banyaknya Peserta KB Aktif Menurut Jenis Kontrasepsi	43-45
IV.16.	Pencapaian Peserta Keluarga Berencana Baru Aktif per desa .	46-47
IV.17.	Banyaknya Keluarga menurut Tahap Kesejahteraan per desa.	48
IV. 18.	Kejadian Nikah, Talak, Rujuk,dan Cerai Per Bulan.....	49
IV.19.	Penduduk Menurut Agama Yang Dianut Per Desa.....	50
IV.20.	Banyaknya Tempat Ibadah Menurut Jenis Per Desa.....	51
IV.21.	Banyaknya Jama'ah Haji Tahun 2013 per desa.....	52
V. PERTANIAN		53-64
V.1.	Luas Tanam dan Panen Tanaman Padi.....	53
V.2.	Luas Tanam dan Panen Tanaman Jagung.....	54
V.3.	Luas Tanam dan Panen Tanaman Kacang Tanah	55
V.4.	Luas Tanam dan Panen Tanaman Kedelai.....	56
V.5.	Luas Tanam dan Panen Tanaman Ubi Kayu per desa.....	57

No.	Uraian	Hal.
(1)	(2)	(3)
V.6.	Luas Tanam dan Panen Tanaman Bawang Merah.....	58
V.7.	Luas Tanam dan Panen Tanaman Cabe Kecil.....	59
V.8.	Luas Tanam dan Panen Tanaman Tebu dan Kelapa.....	60
V.9.	Luas Tanam dan Produksi Tanaman Perkebunan.....	61
V.10.	Banyaknya Ternak Besar Per Desa.....	62
V.11.	Banyaknya Ternak Kecil Per Desa.....	63
V.12.	Banyaknya Ternak Unggas Per Desa.....	64
VI. PEREKONOMIAN		65-66
VI.1.	Fasilitas Perdagangan per Desa.....	65
VI.2	Fasilitas Lembaga Keuangan per Desa.....	66
VII. PERHUBUNGAN		67-71
VII.1.	Panjang jln menurut Status pengelola & jenis permukaan.....	67-68
VII.2.	Banyaknya alat komunikasi per Desa.....	69
VII.3.	Banyaknya Kendaraan Bermotor Per Desa.....	70
VII.4.	Banyaknya Kendaraan Tidak Bermotor Per Desa.....	71

No.	Uraian	Hal.
(1)	(2)	(3)
VIII. INDUSTRI		72-74
VIII.1. Banyaknya Industri menurut klasifikasi per Desa.....		72-73
VIII.2. Banyaknya Pelanggan Listrik dan air minum.....		74
IX. LINGKUNGAN & PERUMAHAN		75-79
IX.1. Banyaknya Rumah Penduduk Menurut Jenis Dinding.....		75
IX.2. Banyaknya Rumah Penduduk Menurut Jenis Lantai.....		76
IX.3. Banyaknya Rumah Penduduk Menurut Jenis Atap.....		77
IX.4. Banyaknya Sumber Air Minum, Mandi dan Cuci.....		78
IX.5. Banyaknya Jamban yang Dipakai Rumah Tangga.....		79

Bab I Geografis



I.1. LETAK GEOGRAFIS

Kecamatan Banyuanyar terletak di wilayah Kabupaten Probolinggo yang berada di bagian tengah selatan dengan batas-batas :

- Utara : Kecamatan Gending
- Timur : Kecamatan Maron
- Selatan : Kecamatan Tiris
- Barat : Kecamatan Tegalsiwalan

Ditinjau dari ketinggian diatas permukaan air laut, Kecamatan Banyuanyar berada pada ketinggian 81 meter.

Iklim di kawasan Kecamatan Banyuanyar sebagaimana Kecamatan lain di Kabupaten Probolinggo. Kecamatan Banyuanyar beriklim tropis yang terbagi menjadi dua musim yakni musim penghujan dan musim kemarau. Musim penghujan terjadi pada bulan Oktober sampai April dan musim kemarau pada bulan April sampai Oktober.

Temperatur udara di Kecamatan Banyuanyar seperti Kecamatan lainnya yang berketinggian 0-250 meter di atas permukaan air laut suhu udaranya relatif panas sebagaimana daerah dataran rendah pada umumnya.

I.2. Luas Wilayah Kecamatan Per Desa

Desa	Tanah Sawah	Tanah Kering	Jumlah
1. Gununggeni	-	789,750	789,750
2. Liprakkidul	-	587,100	587,100
3. Sentulan	-	316,525	316,525
4. Gadingkulon	32,000	420,081	452,081
5. Klenangkidul	87,641	215,842	303,483
6. Klenanglor	137,592	48,200	185,792
7. Tarokan	216,000	126,835	342,835
8. Liprakwetan	330,000	133,301	463,301
9. Liprakkulon	263,000	73,500	336,500
10. Banyuanyar Kidul	158,000	56,200	214,200
11. Bladowetan	206,500	58,500	265,000
12. Banyuanyar Tengah	153,000	32,905	185,905
13. Pendil	128,400	40,770	169,170
14. Alassapi	73,000	22,115	95,115
Jumlah	1.785,133	2.921,624	4.706,757
Tahun 2013	1.785,133	2.921,624	4.706,757
Tahun 2012	1.785,133	2.921,624	4.706,757

Sumber data : Registrasi

I.3. Luas Tanah Sawah Per Desa

Desa	Irigasi		Sederhana	Tadah Hujan	Jumlah
	Teknis	1/2 Teknis			
1. Gununggeni	-	-	-	-	-
2. Liprakkidul	-	-	-	-	-
3. Sentulan	-	-	-	-	-
4. Gadingkulon	32,000	-	-	-	32,000
5. Klenangkidul	87,641	-	-	-	87,641
6. Klenanglor	137,592	-	-	-	137,592
7. Tarokan	216,000	-	-	-	216,000
8. Liprakwetan	330,000	-	-	-	330,000
9. Liprakkulon	263,000	-	-	-	263,000
10. Banyuwanyar Kidul	158,000	-	-	-	158,000
11. Bladowetan	206,500	-	-	-	206,500
12. Banyuwanyar Tengah	153,000	-	-	-	153,000
13. Pendil	128,400	-	-	-	128,400
14. Alassapi	73,000	-	-	-	73,000
Jumlah	1785,133	-	-	-	1785,133
Tahun 2013	1.785,133	-	-	-	1785,133
Tahun 2012	1.785,133	-	-	-	1785,133

Sumber data : Registrasi

I.4. Luas Tanah Kering Per Desa

Desa	Bangunan/ Pekarangan	Tegalan	Kolam
1. Gununggeni	76,830	700,000	-
2. Liprakkidul	127,067	381,000	-
3. Sentulan	64,044	210,745	-
4. Gadingkulon	114,846	219,500	-
5. Klenangkidul	48,862	120,180	-
6. Klenanglor	37,171	-	-
7. Tarokan	51,894	5,000	0,041
8. Liprakwetan	74,886	-	0,015
9. Liprakkulon	62,466	2,500	0,034
10. Banyuwangor Kidul	42,550	7,000	-
11. Bladowetan	48,582	3,500	0,018
12. Banyuwangor Tengah	27,942	-	0,013
13. Pendil	30,713	-	0,011
14. Alassapi	17,651	-	-
Jumlah	825,504	1.649,425	0,132
Tahun 2013	825,504	1.649,425	0,132
Tahun 2012	825,504	1.649,425	0,132

Sumber data : Registrasi

Lanjutan Tabel I.4.

Desa	Hutan	Kuburan	Jalan , Sungai dll	Jumlah
1. Gununggeni	-	2,500	10,420	789,750
2. Liprakkidul	70,000	1,200	7,833	587,100
3. Sentulan	36,000	1,956	3,780	316,525
4. Gadingkulon	81,065	0,770	3,900	420,081
5. Klenangkidul	32,000	1,800	13,000	215,842
6. Klenanglor	-	1,515	9,514	48,200
7. Tarokan	60,000	2,650	7,250	126,835
8. Liprakkwetan	50,000	1,500	6,900	133,301
9. Liprakkulon	-	3,250	5,250	73,500
10. Banyuanyar Kidul	-	3,000	3,650	56,200
11. Bladowetan	-	2,000	4,400	58,500
12. Banyuanyar Tengah	-	2,500	2,450	32,905
13. Pendil	-	0,554	9,492	40,770
14. Alassapi	-	0,585	3,879	22,115
Jumlah	329,065	25,780	91,718	2.921,624
Tahun 2013	329,065	25,780	91,718	2.921,624
Tahun 2012	329,065	25,780	91,718	2.921,624

Sumber data : Registrasi

I.5. Curah Hujan & Hari Hujan Per Bulan

Bulan	Curah Hujan	Hari Hujan
1. Januari	559	17
2. Februari	474	12
3. Maret	138	4
4. April	125	4
5. Mei	149	3
6. Juni	41	2
7. Juli	0	0
8. Agustus	0	0
9. September	0	0
10. Oktober	0	0
11. Nopember	179	7
12. Desember	409	15
Jumlah	2074	64
Tahun 2013	2055	80
Tahun 2012	2183	120

Sumber data : Pengamat Pengairan Probolinggo

I.6. Curah Hujan Terbesar, Terkecil dan Rata-Rata Curah Hujan

Curah Hujan	Curah Hujan	Hari Hujan
Terbesar	559	17
Terkecil	41	2
Rata-rata	259	8
Curah Hujan 1 tahun	2074	64
Jumlah	2074	64
Tahun 2013	2055	80
Tahun 2012	2183	120

Sumber data : Pengamat Pengairan Probolinggo

Bab II Pemerintahan



II. PEMERINTAHAN

II.1. Banyaknya Dusun, RW dan RT per desa

Desa	Dusun	RW	RT
1. Gununggeni	10	2	32
2. Liprakkidul	11	11	34
3. Sentulan	4	4	10
4. Gadingkulon	5	5	11
5. Klenangkidul	5	5	17
6. Klenanglor	4	4	15
7. Tarokan	5	5	15
8. Liprakkwetan	5	5	32
9. Liprakkulon	5	6	16
10. Banyuanyar Kidul	5	5	12
11. Bladowetan	5	2	9
12. Banyuanyar Tengah	4	4	12
13. Pendil	4	7	28
14. Alassapi	4	2	4
Jumlah	76	67	247
Tahun 2013	65	61	241
Tahun 2012	65	61	241

Sumber data : Kantor Camat

II.2. Klasifikasi Desa Menurut Kriteria Per Desa

Desa	Swadaya	Swakarya	Swasembada		
			I	II	III
1. Gununggeni	-	-	-	1	-
2. Liprakkidul	-	-	-	1	-
3. Sentulan	-	-	-	1	-
4. Gadingkulon	-	-	-	1	-
5. Klenangkidul	-	-	-	1	-
6. Klenanglor	-	-	-	1	-
7. Tarokan	-	-	-	1	-
8. Liprakkwetan	-	-	-	1	-
9. Liprakkulon	-	-	-	1	-
10. Banyuanyar Kidul	-	-	-	1	-
11. Bladowetan	-	-	-	1	-
12. Banyuanyar Tengah	-	-	-	1	-
13. Pendil	-	-	-	1	-
14. Alassapi	-	-	-	1	-
Jumlah	-	-	-	14	-
Tahun 2013	-	-	-	14	-
Tahun 2012	-	-	-	14	-

Sumber data : Kantor Camat

II.3. Kelengkapan Perangkat Pemerintahan Desa

Desa	Perangkat Desa			
	Kepala Desa	Sekretaris Desa	Kasi Pemerth	Kasi Pembang
1. Gununggeni	1	1	1	1
2. Liprakkidul	1	1	1	1
3. Sentulan	1	1	1	1
4. Gadingkulon	1	1	1	1
5. Klenangkidul	1	1	1	1
6. Klenanglor	1	1	1	1
7. Tarokan	1	1	1	1
8. Liprakwetan	1	1	1	1
9. Liprakkulon	1	1	1	1
10. Banyuanyar Kidul	1	1	1	1
11. Bladowetan	1	1	1	1
12. Banyuanyar Tengah	1	1	1	1
13. Pendil	1	1	1	1
14. Alassapi	1	1	1	1
Jumlah	14	14	14	14
Tahun 2013	14	12	14	14
Tahun 2012	14	12	14	14


Sumber data : Kantor Camat

Lanjutan Tabel II.3

Desa	Perangkat Desa			
	Kasi Kesra	Kaur Keuangan	Kaur Umum	Kaur Perenc
1. Gununggeni	1	1	1	1
2. Liprakkidul	1	1	1	1
3. Sentulan	1	1	1	1
4. Gadingkulon	1	1	1	1
5. Klenangkidul	1	1	1	1
6. Klenanglor	1	1	1	1
7. Tarokan	1	1	1	1
8. Liprakwetan	1	1	1	1
9. Liprakkulon	1	1	1	1
10. Banyuanyar Kidul	1	1	1	1
11. Bladowetan	1	1	1	1
12. Banyuanyar Tengah	1	1	1	1
13. Pendil	1	1	1	1
14. Alassapi	1	1	1	1
Jumlah	14	14	14	14
Tahun 2013	14	14	14	14
Tahun 2012	14	14	14	14

Sumber data : Kantor Camat

Bab III Kependudukan



III. PENDUDUK

III.1. Jumlah Penduduk Menurut Kepadatan Per Desa

Desa	Luas (Km ²)	Penduduk	Kepadatan
1. Gununggeni	7,90	7.050	892
2. Liprakkidul	5,17	6.428	1.243
3. Sentulan	2,80	2.566	916
4. Gadingkulon	7,00	4.157	594
5. Klenangkidul	2,72	3.774	1.388
6. Klenanglor	1,86	3.558	1.913
7. Tarokan	2,83	3.908	1.381
8. Liprakkwetan	4,13	4.947	1.198
9. Liprakkulon	3,36	6.962	2.072
10. Banyuanyar Kidul	2,14	3.369	1.574
11. Bladowetan	2,65	2.715	1.025
12. Banyuanyar Tengah	1,86	2.991	1.608
13. Pendil	1,69	4.831	2.859
14. Alassapi	0,96	1.612	1.679
Jumlah	47,07	58.868	1.251
Tahun 2013	47,07	57.768	1.227
Tahun 2012	47,07	56.870	1.208

Sumber Data : Registrasi

III.2. Jumlah Rumahtangga dan Penduduk Per Desa

Desa	Jumlah KK	Jumlah Penduduk	Rata-rata per RT
1. Gununggeni	2.049	7.050	3
2. Liprakkidul	2.015	6.428	3
3. Sentulan	895	2.566	3
4. Gadingkulon	1.200	4.157	3
5. Klenangkidul	1.139	3.774	3
6. Klenanglor	1.085	3.558	3
7. Tarokan	1.218	3.908	3
8. Liprakkwetan	1.534	4.947	3
9. Liprakkulon	1.800	6.962	4
10. Banyuanyar Kidul	1.055	3.369	3
11. Bladowetan	813	2.715	3
12. Banyuanyar Tengah	833	2.991	4
13. Pendil	1.609	4.831	3
14. Alassapi	547	1.612	3
Jumlah	17.792	58.868	3
Tahun 2013	17.409	57.768	3
Tahun 2012	16.446	56.870	3

Sumber Data : Registrasi

III.3.1. Penduduk menurut Jenis Kelamin & Sex Ratio Hasil Registrasi

Desa	Laki-laki	Perempuan	Sex
			Ratio
1. Gununggeni	3.407	3.643	93,52
2. Liprakkidul	3.177	3.251	97,72
3. Sentulan	1.234	1.332	92,64
4. Gadingkulon	2.000	2.157	92,72
5. Klenangkidul	1.871	1.903	98,32
6. Klenanglor	1.741	1.817	95,82
7. Tarokan	1.888	2.020	93,47
8. Liprakkwetan	2.437	2.510	97,09
9. Liprakkulon	3.320	3.642	91,16
10. Banyuanyar Kidul	1.647	1.722	95,64
11. Bladowetan	1.333	1.382	96,45
12. Banyuanyar Tengah	1.436	1.555	92,35
13. Pendil	2.415	2.416	99,96
14. Alassapi	814	798	102,01
Jumlah	28.720	30.148	95,26
Tahun 2013	28.142	29.626	94,99
Tahun 2012	27.689	29.181	94,89

Sumber Data : Registrasi

III.3.2. Penduduk menurut Jenis Kelamin & Sex Ratio Hasil Proyeksi

Desa	Laki-laki	Perempuan	Sex
			Ratio
1. Gununggeni	2.958	3.178	93,08
2. Liprakkidul	2.938	3.093	94,99
3. Sentulan	1.181	1.334	88,53
4. Gadingkulon	1.900	2.036	93,32
5. Klenangkidul	1.746	1.794	97,32
6. Klenanglor	1.596	1.661	96,09
7. Tarokan	1.654	1.923	86,01
8. Liprakkwetan	2.240	2.305	97,18
9. Liprakkulon	2.509	2.795	89,77
10. Banyuanyar Kidul	1.395	1.732	80,54
11. Bladowetan	1.320	1.483	89,01
12. Banyuanyar Tengah	1.338	1.440	92,92
13. Pendil	2.366	2.428	97,45
14. Alassapi	798	775	102,97
Jumlah	25.939	27.977	92,72
Tahun 2013	28.142	29.626	94,99
Tahun 2012	27.689	29.181	94,89

Sumber Data : BPS

III.4. Penduduk Banyuanyar menurut kelompok Umur

Desa	0 - 4		5 - 9	
	L	P	L	P
1. Gununggeni	215	218	248	255
2. Liprakkidul	213	218	246	223
3. Sentulan	86	106	99	109
4. Gadingkulon	138	153	159	150
5. Klenangkidul	127	116	146	141
6. Klenanglor	116	114	134	147
7. Tarokan	120	143	139	167
8. Liprakkwetan	163	175	188	169
9. Liprakkulon	182	225	210	235
10. Banyuanyar Kidul	101	107	117	155
11. Bladowetan	96	109	111	109
12. Banyuanyar Tengah	97	122	112	114
13. Pendil	172	206	198	180
14. Alassapi	58	73	67	57
Jumlah	1.884	2.085	2.174	2.211
Tahun 2013	2.440	2.251	2.448	2.390
Tahun 2012	2.204	2.390	2.127	2.307

Sumber Data : Registrasi

Lanjutan Tabel III.4

Desa	10 -14		15 -19	
	L	P	L	P
876,4556962	272	234	210	201
1213,733075	270	239	208	214
902,8571429	109	110	84	100
589,4285714	175	174	135	166
1354,411765	161	154	124	216
1890,322581	147	165	113	149
1348,056537	152	214	117	159
1182,808717	206	191	159	154
1837,202381	231	244	178	235
1498,130841	128	194	99	207
1000,754717	121	190	94	248
1543,010753	123	163	95	129
2816,568047	218	199	168	185
1657,291667	73	45	57	52
Jumlah	2.386	2.516	1.841	2.415
Tahun 2013	2.694	2.703	2.262	2.579
Tahun 2012	2.040	2.212	2.203	2.389

Sumber Data : Registrasi

Lanjutan Tabel III.4

Desa	20 - 24		25 - 29	
	L	P	L	P
876,4556962	231	251	251	283
1213,733075	229	266	249	282
902,8571429	92	110	100	104
589,4285714	148	137	161	170
1354,411765	136	137	148	133
1890,322581	125	100	135	116
1348,056537	129	121	140	155
1182,808717	175	171	190	172
1837,202381	196	203	213	212
1498,130841	109	115	118	132
1000,754717	103	95	112	89
1543,010753	104	100	114	97
2816,568047	185	150	201	171
1657,291667	62	71	68	68
Jumlah	2.024	2.027	2.200	2.184
Tahun 2013	2.082	2.191	2.242	2.362
Tahun 2012	2.097	2.274	2.382	2.584

Sumber Data : Registrasi

Lanjutan Tabel III.4

Desa	30 - 34		35 - 39	
	L	P	L	P
876,4556962	232	292	254	268
1213,733075	230	281	252	248
902,8571429	93	107	101	120
589,4285714	149	171	163	180
1354,411765	137	129	150	118
1890,322581	125	125	137	159
1348,056537	130	126	142	151
1182,808717	176	184	192	212
1837,202381	197	199	215	225
1498,130841	109	117	120	126
1000,754717	104	105	113	88
1543,010753	105	98	115	127
2816,568047	186	207	203	213
1657,291667	63	66	69	53
Jumlah	2.036	2.207	2.226	2.288
Tahun 2013	2.186	2.382	2.400	2.475
Tahun 2012	2.111	2.290	2.143	2.324

Sumber Data : Registrasi

Lanjutan Tabel III.4

Desa	40 - 44		45 - 49	
	L	P	L	P
876,4556962	245	247	227	224
1213,733075	243	256	225	217
902,8571429	98	97	91	101
589,4285714	157	171	146	138
1354,411765	145	118	134	121
1890,322581	132	105	122	103
1348,056537	137	168	127	119
1182,808717	186	217	172	172
1837,202381	208	227	192	201
1498,130841	116	118	107	116
1000,754717	109	76	101	91
1543,010753	111	121	103	75
2816,568047	196	205	182	172
1657,291667	66	62	61	63
Jumlah	2.149	2.188	1.990	1.913
Tahun 2013	2.243	2.366	2.166	2.066
Tahun 2012	1.784	1.935	1.426	1.547

Sumber Data : Registrasi

Lanjutan Tabel III.4

Desa	50 - 54		55 - 59	
	L	P	L	P
876,4556962	170	179	153	156
1213,733075	169	163	152	129
902,8571429	68	85	61	41
589,4285714	109	120	98	89
1354,411765	100	121	90	87
1890,322581	92	87	82	65
1348,056537	95	112	85	68
1182,808717	128	126	116	101
1837,202381	144	149	129	101
1498,130841	80	91	72	80
1000,754717	76	85	68	55
1543,010753	77	80	69	61
2816,568047	136	131	122	103
1657,291667	46	36	41	36
Jumlah	1490	1565	1338	1172
Tahun 2013	1.744	1.689	1.359	1.264
Tahun 2012	1117	1212	862	935

Sumber Data : Registrasi

Lanjutan Tabel III.4

Desa	60 - 64		65 - 69	
	L	P	L	P
876,4556962	88	147	80	134
1213,733075	88	117	80	96
902,8571429	35	48	32	39
589,4285714	57	60	52	62
1354,411765	52	69	47	50
1890,322581	48	75	43	50
1348,056537	49	88	45	83
1182,808717	67	92	61	75
1837,202381	75	107	68	75
1498,130841	42	52	38	46
1000,754717	39	40	36	36
1543,010753	40	48	36	38
2816,568047	71	103	64	62
1657,291667	24	16	22	19
Jumlah	775	1062	704	865
Tahun 2013	1.005	1.153	695	937
Tahun 2012	847	919	539	584

Sumber Data : Registrasi

Lanjutan Tabel III.4

Desa	70 - 74		75+	
	L	P	L	P
876,4556962	47	48	35	42
1213,733075	47	80	35	63
902,8571429	19	24	14	34
589,4285714	30	47	23	49
1354,411765	28	42	21	40
1890,322581	25	33	19	69
1348,056537	26	24	20	25
1182,808717	36	52	27	41
1837,202381	40	61	30	98
1498,130841	22	39	17	36
1000,754717	21	36	16	32
1543,010753	21	37	16	29
2816,568047	38	63	28	77
1657,291667	13	21	9	35
Jumlah	413	607	310	670
Tahun 2013	387	654	369	729
Tahun 2012	402	436	528	573

Sumber Data : Registrasi

Lanjutan Tabel III.4

Desa	Jumlah		Jumlah
	L	P	
876,4556962	2.958	3.179	6.137
1213,733075	2.936	3.092	6.028
902,8571429	1.182	1.335	2.517
589,4285714	1.900	2.037	3.937
1354,411765	1.746	1.792	3.538
1890,322581	1.595	1.662	3.257
1348,056537	1.653	1.923	3.576
1182,808717	2.242	2.304	4.546
1837,202381	2.508	2.797	5.305
1498,130841	1.395	1.731	3.126
1000,754717	1.320	1.484	2.804
1543,010753	1.338	1.439	2.777
2816,568047	2.368	2.427	4.795
1657,291667	799	773	1.572
Jumlah	25.940	27.975	53.915
Tahun 2013	27.689	29.181	56.870
Tahun 2012	27.321	28.755	56.076

Sumber Data : Registrasi

III.5. Penduduk Usia 10 Thn Keatas Menurut Mata Pencapaian

Desa	Mata Pencapaian Penduduk					
	PNS	ABRI	Petani	Buruh Tani	Pedagang	Buruh Industri
876	16	-	1.528	1.481	179	14
1.214	49	4	1.131	775	722	8
903	5	-	621	822	50	6
589	38	3	1.842	822	212	21
1.354	34	3	178	958	142	53
1.890	48	4	192	374	194	16
1.348	18	-	252	727	169	34
1.183	8	2	1.294	856	150	29
1.837	28	4	542	800	122	11
1.498	11	-	161	876	70	28
1.001	19	1	916	632	80	5
1.543	8	1	393	926	89	15
2.817	48	3	149	490	201	142
1.657	9	1	47	678	27	6
Jumlah	339	26	9.246	11.217	2.407	388
Tahun 2013	362	19	6.479	10.786	1.690	443
Tahun 2012	362	19	6.483	10.786	1.689	433

Sumber Data : Monografi

Lanjutan Tabel III.5

Desa	Mata Pencaharian Penduduk					
	Usaha Ind. Ruta	Jasa Angkut an	Jasa	Buruh Bangun an	Pensiu nan	Lainny a
876	18	52	54	152	13	1.862
1.214	145	34	8	40	35	452
903	17	17	3	59	2	1.007
589	13	23	5	42	9	1.128
1.354	10	85	6	51	9	872
1.890	58	29	40	28	9	968
1.348	9	65	46	30	13	905
1.183	5	12	6	8	4	1.451
1.837	14	25	68	124	10	1.797
1.498	3	18	4	30	8	1.264
1.001	6	17	30	20	2	750
1.543	15	11	41	72	1	972
2.817	74	36	25	21	45	1.553
1.657	1	5	28	37	5	385
Jumlah	388	429	364	714	165	15.366
Tahun 2013	275	548	454	907	145	16.804
Tahun 2012	274	548	457	907	145	16.804

Sumber Data : Monografi

Bab IV Sosial



IV. SOSIAL

IV.1. Banyaknya TK, Guru dan Murid

Desa	Lembaga	Guru	Murid
1. Gununggeni	1	2	15
2. Liprakkidul	2	8	111
3. Sentulan	2	5	66
4. Gadingkulon	1	3	35
5. Klenangkidul	2	7	78
6. Klenanglor	2	6	64
7. Tarokan	2	6	67
8. Liprakwetan	2	4	37
9. Liprakkulon	2	6	67
10. Banyuanyar Kidul	1	4	42
11. Bladowetan	1	2	26
12. Banyuanyar Tengah	2	5	39
13. Pendil	2	10	146
14. Alassapi	1	4	61
Jumlah	23	72	854
Tahun 2013	21	77	740
Tahun 2012	16	62	722

Sumber data : DIKNAS Kecamatan

IV.2. Banyaknya SD, Guru dan Murid per desa

Desa	Lembaga		Guru	Murid
	N	S		
1. Gununggeni	2	-	25	180
2. Liprakkidul	2	-	28	270
3. Sentulan	1	-	9	53
4. Gadingkulon	2	-	21	218
5. Klenangkidul	2	-	20	235
6. Klenanglor	2	-	22	258
7. Tarokan	1	-	12	109
8. Liprakwetan	1	-	10	83
9. Liprakkulon	2	1	35	435
10. Banyuanyar Kidul	1	-	17	243
11. Bladowetan	1	-	13	90
12. Banyuanyar Tengah	1	-	12	82
13. Pendil	1	-	13	85
14. Alassapi	-	1	8	51
Jumlah	19	2	245	2.392
Tahun 2013	19	2	252	2.643
Tahun 2012	19	3	250	2.643

Sumber data : Diknas Kecamatan

IV.3. Banyaknya SLTP , Guru dan Murid per desa

Desa	Lembaga		Guru	Murid
	N	S		
1. Gununggeni	-	2	23	93
2. Liprakkidul	1	-	17	126
3. Sentulan	-	-	-	-
4. Gadingkulon	-	-	-	-
5. Klenangkidul	-	1	11	48
6. Klenanglor	1	-	44	528
7. Tarokan	-	1	12	47
8. Liprakwetan	-	2	25	109
9. Liprakkulon	-	1	17	118
10. Banyuanyar Kidul	-	-	-	-
11. Bladowetan	-	-	-	-
12. Banyuanyar Tengah	-	-	-	-
13. Pendil	-	-	-	-
14. Alassapi	-	-	-	-
Jumlah	2	7	149	1.069
Tahun 2013	2	7	133	1.100
Tahun 2012	2	7	122	1.133

Sumber data : Diknas Kecamatan

IV.4. Banyaknya SLTA , Guru dan Murid per desa

Desa	Lembaga		Guru	Murid
	N	S		
1. Gununggeni	-	-	-	-
2. Liprakkidul	-	-	-	-
3. Sentulan	-	-	-	-
4. Gadingkulon	-	-	-	-
5. Klenangkidul	-	-	-	-
6. Klenanglor	-	-	-	-
7. Tarokan	-	1	16	73
8. Liprakwetan	-	-	-	-
9. Liprakkulon	-	1	19	91
10. Banyuanyar Kidul	-	-	-	-
11. Bladowetan	-	-	-	-
12. Banyuanyar Tengah	-	-	-	-
13. Pendil	-	-	-	-
14. Alassapi	-	-	-	-
Jumlah	0	2	35	164
Tahun 2013	0	2	35	164
Tahun 2012	0	2	28	174

Sumber data : Diknas Kecamatan

IV.5. Banyaknya SMK , Guru dan Murid per desa

Desa	Lembaga		Guru	Murid
	N	S		
1. Gununggeni	-	-	-	-
2. Liprakkidul	-	-	-	-
3. Sentulan	-	-	-	-
4. Gadingkulon	-	-	-	-
5. Klenangkidul	-	-	-	-
6. Klenanglor	1	-	37	519
7. Tarokan	-	-	-	-
8. Liprakwetan	-	-	-	-
9. Liprakkulon	-	1	18	78
10. Banyuanyar Kidul	-	-	-	-
11. Bladowetan	-	-	-	-
12. Banyuanyar Tengah	-	-	-	-
13. Pendil	-	-	-	-
14. Alassapi	-	-	-	-
Jumlah	1	1	55	597
Tahun 2013	1	1	55	597
Tahun 2012	1	1	51	547

Sumber data : Diknas Kecamatan

IV.6. Banyaknya Raudhatul Athfal (RA), Guru dan Murid per desa

Desa	Lembaga	Guru	Murid
1. Gununggeni	7	28	339
2. Liprakkidul	3	12	104
3. Sentulan	1	4	22
4. Gadingkulon	1	6	27
5. Klenangkidul	1	4	49
6. Klenanglor	2	9	87
7. Tarokan	1	4	36
8. Liprakwetan	4	14	182
9. Liprakkulon	2	10	97
10. Banyuanyar Kidul	-	-	-
11. Bladowetan	1	5	56
12. Banyuanyar Tengah	2	13	113
13. Pendil	2	8	67
14. Alassapi	-	-	-
Jumlah	27	117	1.179
Tahun 2013	27	110	1.387
Tahun 2012	27	107	1.334

Sumber data :PPAI Kecamatan

IV.7. Banyaknya Madrasah Ibtida'iyah (MI), Guru dan Murid per desa

Desa	Lembaga	Guru	Murid
1. Gununggeni	6	71	538
2. Liprakkidul	3	34	186
3. Sentulan	2	23	133
4. Gadingkulon	1	13	83
5. Klenangkidul	2	26	137
6. Klenanglor	2	15	253
7. Tarokan	3	41	276
8. Liprakwetan	3	39	334
9. Liprakkulon	2	28	257
10. Banyuanyar Kidul	-	-	-
11. Bladowetan	1	13	118
12. Banyuanyar Tengah	2	28	302
13. Pendil	2	23	146
14. Alassapi	-	-	-
Jumlah	29	354	2.763
Tahun 2013	29	418	2.748
Tahun 2012	29	360	2.775

Sumber data :PPAI Kecamatan

IV.8. Banyaknya Madrasah Tsanawiyah (MTs), Guru dan Murid per desa

Desa	Lembaga	Guru	Murid
1. Gununggeni	1	11	108
2. Liprakkidul	-	-	-
3. Sentulan	-	-	-
4. Gadingkulon	-	-	-
5. Klenangkidul	2	33	262
6. Klenanglor	-	-	-
7. Tarokan	2	29	187
8. Liprakkwetan	-	-	-
9. Liprakkulon	1	14	102
10. Banyuanyar Kidul	1	24	132
11. Bladowetan	-	-	-
12. Banyuanyar Tengah	1	15	183
13. Pendil	-	-	-
14. Alassapi	-	-	-
Jumlah	8	126	974
Tahun 2013	8	129	956
Tahun 2012	8	122	1.166

Sumber data : PPAI Kecamatan

IV.9. Banyaknya Madrasah Aliyah (MA), Guru dan Murid per desa

Desa	Lembaga	Guru	Murid
1. Gununggeni	1	16	91
2. Liprakkidul	-	-	-
3. Sentulan	-	-	-
4. Gadingkulon	-	-	-
5. Klenangkidul	1	21	203
6. Klenanglor	-	-	-
7. Tarokan	1	21	87
8. Liprakwetan	-	-	-
9. Liprakkulon	1	15	75
10. Banyuanyar Kidul	-	-	-
11. Bladowetan	-	-	-
12. Banyuanyar Tengah	1	16	172
13. Pendil	-	-	-
14. Alassapi	-	-	-
Jumlah	5	89	628
Tahun 2013	4	81	988
Tahun 2012	4	75	955

Sumber data : PPAI Kecamatan

IV.10. Banyaknya Pondok Pesantren per desa

Desa	Ponpes	Ustadz	Santri
1. Gununggeni	1	15	1303
2. Liprakkidul	1	8	58
3. Sentulan	-	-	-
4. Gadingkulon	-	-	-
5. Klenangkidul	5	48	353
6. Klenanglor	-	-	-
7. Tarokan	2	22	169
8. Liprakwetan	1	17	168
9. Liprakkulon	2	34	536
10. Banyuanyar Kidul	-	-	-
11. Bladowetan	2	42	968
12. Banyuanyar Tengah	2	20	122
13. Pendil	-	-	-
14. Alassapi	-	-	-
Jumlah	16	206	3.677
Tahun 2013	16	204	2.498
Tahun 2012	19	197	2.063

Sumber data : PPAI Kecamatan

IV.11. Fasilitas Kesehatan Per Desa

Desa	Rumah Sakit	Puskesmas	Puskesmas Pembantu	Pondok Bersalin/ Polindes/ Ponkesdes
1. Gununggeni	-	-	-	1
2. Liprakkidul	-	1	-	-
3. Sentulan	-	-	-	1
4. Gadingkulon	-	-	1	-
5. Klenangkidul	-	1	-	-
6. Klenanglor	-	-	-	1
7. Tarokan	-	-	-	1
8. Liprakwetan	-	-	-	1
9. Liprakkulon	-	-	1	-
10. Banyuanyar Kidul	-	-	-	1
11. Bladowetan	-	-	-	1
12. Banyuanyar Tengah	-	-	1	-
13. Pendil	-	-	1	-
14. Alassapi	-	-	-	1
Jumlah	-	2	4	8
Tahun 2013	0	2	4	7
Tahun 2012	0	2	4	14

Sumber data : Puskesmas

Lanjutan Tabel IV.11

Desa	Praktek Dokter	Pok bang	Balai Benih Ikan	Pos Kesehatan Hewan
1. Gununggeni	-	9	-	-
2. Liprakkidul	-	6	-	-
3. Sentulan	-	4	-	-
4. Gadingkulon	-	3	-	-
5. Klenangkidul	1	4	-	-
6. Klenanglor	-	4	1	-
7. Tarokan	-	4	-	-
8. Liprakwetan	-	5	-	-
9. Liprakkulon	1	5	-	-
10. Banyuanyar Kidul	-	5	-	1
11. Bladowetan	-	6	-	-
12. Banyuanyar Tengah	-	4	-	-
13. Pendil	1	4	-	-
14. Alassapi	-	2	-	-
Jumlah	3	65	1	1
Tahun 2013	2	65	1	1
Tahun 2012	4	28	1	1

Sumber data : Puskesmas

IV.12. Banyaknya Tenaga Medis Kesehatan per Desa

Desa	Dokter	Bidan	Bidan Desa	Perawat/ Mantri Kesehat an	Dukun Bayi
1. Gununggeni	-	-	1	1	2
2. Liprakkidul	-	-	1	3	4
3. Sentulan	-	-	1	1	1
4. Gadingkulon	-	-	1	1	3
5. Klenangkidul	1	2	-	5	2
6. Klenanglor	-	-	1	1	3
7. Tarokan	-	-	1	1	2
8. Liprakkwetan	-	-	1	1	-
9. Liprakkulon	1	-	1	1	3
10. Banyuanyar Kidul	-	-	1	1	-
11. Bladowetan	-	-	1	1	2
12. Banyuanyar Tengah	-	-	1	1	2
13. Pendil	-	-	1	-	1
14. Alassapi	-	-	1	-	-
Jumlah	2	2	13	18	25
Tahun 2013	2	2	13	2	27
Tahun 2012	2	2	13	9	24

Sumber data : Puskesmas

IV.13. Banyaknya Pasien yang berobat ke Puskesmas Banyuwangi per bulan

Bulan	Askes	Umum		Jumlah
		Bayar	Tidak Bayar	
Januari	37	837	189	1.063
Pebruari	41	805	197	1.043
Maret	45	820	215	1.080
April	39	942	167	1.148
Mei	74	827	205	1.106
Juni	58	791	287	1.136
Juli	31	786	273	1.090
Agustus	60	818	286	1.164
September	44	852	317	1.213
Oktober	37	891	278	1.206
Nopember	14	729	213	956
Desember	18	803	270	1.091
Jumlah	498	9.901	2.897	13.296
Tahun 2013	1.279	11.199	2.153	14.631
Tahun 2012	1.190	11.232	2.090	14.512

Sumber data : Puskesmas Banyuwangi

IV.14. Banyaknya Pasien yang berobat ke Puskesmas Banyuwangi
menurut jenis penyakit

Bulan	Jenis Penyakit			
	Diare	nyakit kulit infe	Tekanan Darah Tinggi	Gangguan Pada Pernapasan
Januari	82	33	57	86
Pebruari	82	41	68	91
Maret	73	43	36	77
April	71	55	62	78
Mei	62	38	48	67
Juni	58	42	46	65
Juli	72	31	58	81
Agustus	62	37	55	77
September	48	32	58	80
Oktober	49	40	59	68
Nopember	60	38	69	64
Desember	49	40	59	68
Jumlah	768	470	675	902
Tahun 2013	1.462		1.259	
Tahun 2012	1.339		474	

Sumber data : Puskesmas Banyuwangi

Lanjutan tabel IV.14

Bulan	Jenis Penyakit			
	Penyakit pada jaringan otot	Common Colomatik	Artritis l	Demam tidak tahu sebabnya
Januari	77	98	68	9
Pebruari	87	95	52	28
Maret	87	91	66	16
April	86	81	66	10
Mei	72	79	53	11
Juni	72	76	52	27
Juli	88	76	65	10
Agustus	72	82	68	12
September	69	72	62	12
Oktober	70	77	52	19
Nopember	78	84	28	19
Desember	70	77	52	19
Jumlah	928	988	684	192
Tahun 2013				641
Tahun 2012				1.010

Sumber data : Puskesmas Banyuwangi

Ket : Data Tahun Lalu

Lanjutan tabel IV.14

Bulan	Jenis Penyakit		Jumlah
	Gastitis	Penyakit kulit alerg	
Januari	29	18	557
Pebruari	35	20	599
Maret	53	20	562
April	49	16	574
Mei	18	31	479
Juni	18	38	494
Juli	22	43	546
Agustus	8	46	519
September	24	140	457
Oktober	20	38	492
Nopember	12	48	500
Desember	21	38	493
Jumlah	309	356	6.272
Tahun 2013			12.405
Tahun 2012			11.368

Sumber data : Puskesmas Banyuwangi

Ket : Data Tahun Lalu

IV.15. Banyaknya Peserta KB Aktif Menurut Jenis Kontrasepsi

Desa	PUS	Jenis Kontrasepsi	
		IUD	MOW
1. Gununggeni	1230	11	43
2. Liprakkidul	1144	16	155
3. Sentulan	626	15	26
4. Gadingkulon	851	33	71
5. Klenangkidul	802	61	37
6. Klenanglor	653	29	52
7. Tarokan	749	46	87
8. Liprakwetan	1055	37	41
9. Liprakkulon	1168	29	64
10. Banyuanyar Kidul	628	20	49
11. Bladowetan	550	16	60
12. Banyuanyar Tengah	621	32	42
13. Pendil	1003	24	92
14. Alassapi	369	15	30
Jumlah	11.449	384	849
Tahun 2013	10.931	281	804
Tahun 2012	11.195	267	745

Sumber data : PLKB Kecamatan Banyuanyar

Lanjutan Tabel IV.15

Desa	Jenis Kontrasepsi		
	MOP	IMPLAN	SUNTIK
1. Gununggeni	15	220	356
2. Liprakkidul	19	258	309
3. Sentulan	3	122	181
4. Gadingkulon	15	205	237
5. Klenangkidul	17	169	239
6. Klenanglor	12	83	238
7. Tarokan	6	166	215
8. Liprakwetan	8	177	207
9. Liprakkulon	9	166	339
10. Banyuanyar Kidul	7	110	196
11. Bladowetan	4	80	179
12. Banyuanyar Tengah	9	85	191
13. Pendil	3	143	285
14. Alassapi	3	81	108
Jumlah	130	2.065	3.280
Tahun 2013	111	2.209	2.664
Tahun 2012	104	2.125	2.452

Sumber data : PLKB Kecamatan Banyuanyar

Lanjutan Tabel IV.15

Desa	Jenis Kontrasepsi		Jumlah	%
	PIL	KONDOM		
1. Gununggeni	225	12	882	71,71
2. Liprakkidul	188	16	993	86,80
3. Sentulan	112	6	465	74,28
4. Gadingkulon	157	8	726	85,31
5. Klenangkidul	145	12	680	84,79
6. Klenanglor	131	11	556	85,15
7. Tarokan	150	6	676	90,25
8. Liprakwetan	212	15	797	75,55
9. Liprakkulon	203	12	825	70,63
10. Banyuanyar Kidul	117	8	507	80,73
11. Bladowetan	101	13	453	82,36
12. Banyuanyar Tengah	115	9	483	77,78
13. Pendil	186	7	740	73,78
14. Alassapi	70	5	312	84,55
Jumlah	2.112	140	9.095	79
Tahun 2013	1.977	40	8.229	75,28
Tahun 2012	1.896	9	7.856	70,17

Sumber data : PLKB Kecamatan Banyuanyar

IV.16. Pencapaian Peserta Keluarga Berencana Baru Aktif per desa

Desa	Target	Pencapaian Jenis Kontrasepsi		
		IUD	MOW	MOP
1. Gununggeni	143	-	-	1
2. Liprakkidul	133	3	6	1
3. Sentulan	54	-	-	-
4. Gadingkulon	55	4	3	-
5. Klenangkidul	80	-	-	-
6. Klenanglor	53	4	2	1
7. Tarokan	72	5	4	-
8. Liprakwetan	99	6	4	1
9. Liprakkulon	138	3	2	-
10. Banyuanyar Kidul	45	3	2	-
11. Bladowetan	60	6	4	1
12. Banyuanyar Tengah	54	4	-	-
13. Pendil	91	4	2	-
14. Alassapi	39	-	-	-
Jumlah	1.116	42	29	5
Tahun 2013	1.242	17	23	20
Tahun 2012	1.242	17	23	20

Sumber data : PLKB Kecamatan Banyuanyar

Lanjutan tabel IV.16

Desa	Pencapaian Jenis Kontrasepsi				Jumlah	%
	IMPLAN	SUNTIK	PIL	KONDOM		
1. Gununggeni	26	39	63	32	161	112,59
2. Liprakkidul	15	35	15	9	84	63,16
3. Sentulan	8	41	19	21	89	164,81
4. Gadingkulon	12	34	25	9	87	158,18
5. Klenangkidul	11	47	26	7	91	113,75
6. Klenanglor	9	37	21	15	89	167,92
7. Tarokan	7	45	26	17	104	144,44
8. Liprakwetan	15	37	29	19	111	112,12
9. Liprakkulon	4	38	16	18	81	58,70
10. Banyuanyar Kidul	16	46	7	21	95	211,11
11. Bladowetan	19	45	41	20	136	226,67
12. Banyuanyar Tengah	10	41	31	14	100	185,19
13. Pendil	15	18	15	21	75	82,42
14. Alassapi	14	59	17	14	104	266,67
Jumlah	181	562	351	237	1.407	126,08
Tahun 2013	181	880	237	128	9.770	786,66
Tahun 2012	181	880	237	128	9.392	756,21

Sumber data : PLKB Kecamatan Banyuanyar

IV.17. Banyaknya Keluarga menurut Tahap Kesejahteraan per desa

Desa	Pra KS	KS I	KS II	KS III	KS III Plus
1. Gununggeni	806	463	445	236	131
2. Liprakkidul	486	558	514	208	37
3. Sentulan	165	226	263	140	55
4. Gadingkulon	605	408	138	59	18
5. Klenangkidul	272	55	16	617	94
6. Klenanglor	203	132	324	299	56
7. Tarokan	145	313	355	288	78
8. Liprakwetan	459	284	418	247	65
9. Liprakkulon	346	592	751	375	50
10. Banyuanyar Kidul	295	274	303	83	13
11. Bladowetan	140	200	253	151	32
12. Banyuanyar Tengah	282	234	142	111	58
13. Pendil	285	553	337	284	43
14. Alassapi	148	180	149	38	28
Jumlah	4.637	4.472	4.408	3.136	758
Tahun 2013	4.150	4.523	4.668	2.379	725
Tahun 2012	4.212	4.400	4.610	2.378	722

Sumber data : KB Kecamatan

IV. 18. Kejadian Nikah, Talak, Rujuk, dan Cerai Per Bulan

Desa	Banyaknya Kejadian			
	Nikah	Cerai	Talak	Rujuk
1. Gununggeni	76	-	-	-
2. Liprakkidul	55	1	-	-
3. Sentulan	17	-	-	-
4. Gadingkulon	37	-	-	-
5. Klenangkidul	28	-	1	-
6. Klenanglor	49	-	-	-
7. Tarokan	31	-	3	-
8. Liprakwetan	46	2	-	-
9. Liprakkulon	69	-	1	-
10. Banyuanyar Kidul	25	-	-	-
11. Bladowetan	27	-	-	-
12. Banyuanyar Tengah	28	-	-	-
13. Pendil	43	-	-	-
14. Alassapi	21	-	-	-
Jumlah	552	3	5	0
Tahun 2013	465	26	21	0
Tahun 2012	465	26	21	0

Sumber data : KUA

IV.19. Penduduk Menurut Agama Yang Dianut Per Desa

Desa	Agama					Jumlah
	Islam	Protestan	Katolik	Hindu	Budha	
1. Gununggeni	7.050	-	-	-	-	7.050
2. Liprakkidul	6.428	-	-	-	-	6.428
3. Sentulan	2.566	-	-	-	-	2.566
4. Gadingkulon	4.155	2	-	-	-	4.157
5. Klenangkidul	3.774	16	-	-	5	3.795
6. Klenanglor	3.558	5	-	-	-	3.563
7. Tarokan	3.908	-	-	-	-	3.908
8. Liprakwetan	4.947	-	-	-	-	4.947
9. Liprakkulon	6.962	10	-	-	-	6.972
10. Banyuanyar Kidul	3.369	-	-	-	-	3.369
11. Bladowetan	2.710	-	-	-	-	2.710
12. Banyuanyar Tengah	2.984	7	-	-	-	2.991
13. Pendil	4.810	5	-	-	-	4.815
14. Alassapi	1.607	-	-	-	-	1.607
Jumlah	58.828	45	0	0	5	58.878
Tahun 2013	56.795	53	16	0	6	56.870
Tahun 2012	56.001	53	16	0	6	56.076

Sumber data : KUA

IV.20. Banyaknya Tempat Ibadah Menurut Jenis Per Desa

Desa	Masjid	Langgar/ Mushollah	Gereja	Pura
1. Gununggeni	9	66	-	-
2. Liprakkidul	9	52	-	-
3. Sentulan	5	18	-	-
4. Gadingkulon	6	17	-	-
5. Klenangkidul	5	32	-	-
6. Klenanglor	3	29	-	-
7. Tarokan	3	42	-	-
8. Liprakwetan	5	48	-	-
9. Liprakkulon	8	73	-	-
10. Banyuanyar Kidul	2	36	-	-
11. Bladowetan	5	27	-	-
12. Banyuanyar Tengah	2	22	-	-
13. Pendil	3	23	-	-
14. Alassapi	2	4	-	-
Jumlah	67	489	-	-
Tahun 2013	65	488	0	0
Tahun 2012	65	483	0	0


Sumber data : KUA

IV.21. Banyaknya Jama'ah Haji Tahun 2014 per Desa

Desa	Laki-laki	Perempuan	Jumlah
1. Gununggeni	1	1	2
2. Liprakkidul	-	-	0
3. Sentulan	-	-	0
4. Gadingkulon	1	-	1
5. Klenangkidul	-	-	0
6. Klenanglor	2	2	4
7. Tarokan	-	1	1
8. Liprakwetan	1	1	2
9. Liprakkulon	2	1	3
10. Banyuanyar Kidul	-	-	0
11. Bladowetan	-	-	0
12. Banyuanyar Tengah	-	-	0
13. Pendil	3	4	7
14. Alassapi	-	-	0
Jumlah	10	10	20
Tahun 2013	13	14	27
Tahun 2012	11	14	25

Sumber data : KUA

Bab V Pertanian



<https://prezi.com/99k8ab10s.g0.id>

V. PERTANIAN

V.1. Luas Tanam dan Panen Tanaman Padi

Desa	Luas (Ha)		Produksi (Ton)	Rata-rata Produksi (Kw/Ha)
	Luas Tanam	Luas Panen		
1. Gununggeni	282	282	1.339,50	47,5
2. Liprakkidul	170	170	804,10	47,3
3. Sentulan	50	50	233,50	46,7
4. Gadingkulon	142	142	732,72	51,6
5. Klenangkidul	156	156	911,04	58,4
6. Klenanglor	168	168	1.031,52	61,4
7. Tarokan	235	235	1.229,05	52,3
8. Liprakwetan	349	362	1.911,36	52,8
9. Liprakkulon	260	260	1.344,20	51,7
10. Banyuanyar Kidul	218	220	1.163,80	52,9
11. Bladowetan	274	280	1.436,40	51,3
12. Banyuanyar Tengah	128	138	741,06	53,7
13. Pendil	172	176	990,88	56,3
14. Alassapi	98	110	620,40	56,4
Jumlah	2.702	2.749	14.489,53	52,71
Tahun 2013	2.702	2.749	14.489,53	52,71
Tahun 2012	1.858	1.858	10.939,73	58,88

Sumber data : Mantri Pertanian Kecamatan

V.2. Luas Tanam dan Panen Tanaman Jagung

Desa	Jagung		Produksi (Ton)	Rata-rata Produksi (Kw/Ha)
	Luas Tanam	Luas Panen		
1. Gununggeni	1.042	945	10.036	106,2
2. Liprakkidul	329	337	3.683	109,3
3. Sentulan	161	158	1.705	107,9
4. Gadingkulon	386	384	4.312	112,3
5. Klenangkidul	233	233	2.537	108,9
6. Klenanglor	209	209	2.385	114,1
7. Tarokan	364	366	4.110	112,3
8. Liprakwetan	612	601	6.587	109,6
9. Liprakkulon	486	486	4.943	101,7
10. Banyuanyar Kidul	253	253	2.687	106,2
11. Bladowetan	272	272	2.870	105,5
12. Banyuanyar Tengah	270	270	2.803	103,8
13. Pendil	205	205	2.144	104,6
14. Alassapi	109	103	1.080	104,9
Jumlah	4.931	4.822	51.882	107,59
Tahun 2013	4.931	4.822	51.882,00	107,59
Tahun 2012	4.494	4.494	2.106,54	4,69

Sumber data : Mantri Pertanian Kecamatan

V.3. Luas Tanam dan Panen Tanaman Kacang Tanah

Desa	Kacang Tanah		Produksi (Ton)	Rata-rata Produksi (Kw/Ha)
	Luas Tanam	Luas Panen		
1. Gununggeni	156	156	365,04	23,4
2. Liprakkidul	187	187	422,62	22,6
3. Sentulan	294	294	611,52	20,8
4. Gadingkulon	128	128	291,84	22,8
5. Klenangkidul	157	157	324,99	20,7
6. Klenanglor	-	-	-	-
7. Tarokan	-	-	-	-
8. Liprakkwetan	-	-	-	-
9. Liprakkulon	-	-	-	-
10. Banyuanyar Kidul	-	-	-	-
11. Bladowetan	-	-	-	-
12. Banyuanyar Tengah	-	-	-	-
13. Pendil	-	-	-	-
14. Alassapi	-	-	-	-
Jumlah	922	922	2.016	21,87
Tahun 2013	922	922	2.016	21,87
Tahun 2012	1.142	1.142	1639,18	14,35

Sumber data : Mantri Pertanian Kecamatan

V.4. Luas Tanam dan Panen Tanaman Kedelai

Desa	Kedelai		Produksi (Ton)	Rata-rata Produksi (Kw/Ha)
	Luas Tanam	Luas Panen		
1. Gununggeni	12	23	27,37	11,9
2. Liprakkidul	17	24	28,56	11,9
3. Sentulan	2	6	7,08	11,8
4. Gadingkulon	3	4	4,72	11,8
5. Klenangkidul	-	-	-	-
6. Klenanglor	-	-	-	-
7. Tarokan	-	-	-	-
8. Liprakwetan	-	-	-	-
9. Liprakkulon	-	-	-	-
10. Banyuanyar Kidul	-	-	-	-
11. Bladowetan	-	-	-	-
12. Banyuanyar Tengah	-	-	-	-
13. Pendil	-	-	-	-
14. Alassapi	-	-	-	-
Jumlah	34	57	67,73	11,88
Tahun 2013	34	57	67,73	11,88
Tahun 2012	331	331	393,65	11,89

Sumber data : Mantri Pertanian Kecamatan

V.5. Luas Tanam dan Panen Tanaman Ubi Kayu per desa

Desa	Ubi kayu		Produksi (Ton)	Rata-rata Produksi (Kw/Ha)
	Luas Tanam	Luas Panen		
1. Gununggeni	312	194	2.960,44	152,6
2. Liprakkidul	314	185	2.799,05	151,3
3. Sentulan	99	99	1.596,87	161,3
4. Gadingkulon	68	68	1.083,24	159,3
5. Klenangkidul	57	57	852,72	149,6
6. Klenanglor	-	-	-	-
7. Tarokan	-	-	-	-
8. Liprakwetan	-	-	-	-
9. Liprakkulon	-	-	-	-
10. Banyuanyar Kidul	-	-	-	-
11. Bladowetan	-	-	-	-
12. Banyuanyar Tengah	-	-	-	-
13. Pendil	-	-	-	-
14. Alassapi	-	-	-	-
Jumlah	850	603	9.292,32	154,10
Tahun 2013	850	603	9.292,32	154,1
Tahun 2012	667	667	1.201,32	18,01

Sumber data : Mantri Pertanian Kecamatan

V.6. Luas Tanam dan Panen Tanaman Bawang Merah

Desa	Bawang Merah		Produksi (Ton)	Rata-rata Produksi (Kw/Ha)
	Luas Tanam	Luas Panen		
1. Gununggeni	-	-	-	-
2. Liprakkidul	-	-	-	-
3. Sentulan	-	-	-	-
4. Gadingkulon	-	-	-	-
5. Klenangkidul	-	-	-	-
6. Klenanglor	-	-	-	-
7. Tarokan	26	42	471,24	112,2
8. Liprakwetan	26	23	249,78	108,6
9. Liprakkulon	14	48	542,40	113
10. Banyuanyar Kidul	-	-	-	-
11. Bladowetan	38	59	715,67	121,3
12. Banyuanyar Tengah	16	36	419,40	116,5
13. Pendil	-	-	-	-
14. Alassapi	-	-	-	-
Jumlah	120	208	2.398,49	115,31
Tahun 2013	120	208	2398,49	115,31
Tahun 2012	223	223	255,74	11,47

Sumber data : Mantri Pertanian Kecamatan

V.7. Luas Tanam dan Panen Tanaman Cabe Kecil

Desa	(Ha)		Produksi (Ton)	Rata-rata Produksi (Kw/Ha)
	Cabe Kecil			
	Luas Tanam	Luas Panen		
1. Gununggeni	-	-	-	-
2. Liprakkidul	-	-	-	-
3. Sentulan	-	-	-	-
4. Gadingkulon	-	-	-	-
5. Klenangkidul	-	-	-	-
6. Klenanglor	-	-	-	-
7. Tarokan	-	-	-	-
8. Liprakkwetan	2	2	4,36	21,8
9. Liprakkulon	2	2	4,18	20,9
10. Banyuanyar Kidul	8	8	22,64	28,3
11. Bladowetan	10	10	29,70	29,7
12. Banyuanyar Tengah	4	4	10,56	26,4
13. Pendil	-	-	-	-
14. Alassapi	-	-	-	-
Jumlah	26	26	71,44	27,48
Tahun 2013	26	26	71,44	27,48
Tahun 2012	44	44	49,92	11,35

Sumber data : Mantri Pertanian Kecamatan

V.8. Luas Tanam dan Panen Tanaman Tebu dan Kelapa

Desa	(Ha)			
	Tebu		Kelapa	
	Luas (ha)	Produksi (Ton)	Luas (Ha)	Produksi (Ton)
1. Gununggeni	-	-	69,74	136,00
2. Liprakkidul	1,80	94,40	30,12	26,42
3. Sentulan	-	-	15,27	29,40
4. Gadingkulon	31,58	2.054,40	18,03	33,36
5. Klenangkidul	-	-	-	-
6. Klenanglor	2,13	160,60	-	-
7. Tarokan	-	-	-	-
8. Liprakkwetan	40,01	2.778,30	1,38	2,36
9. Liprakkulon	1,56	116,80	-	-
10. Banyuanyar Kidul	15,37	1.032,80	-	-
11. Bladowetan	-	-	1,00	1,95
12. Banyuanyar Tengah	-	-	3,34	6,36
13. Pendil	20,16	1.641,30	-	-
14. Alassapi	35,33	2.675,90	-	-
Jumlah	147,93	10.554,50	138,90	235,84
Tahun 2013	147,93	10.554,50	138,90	235,84
Tahun 2012	93,79	6.333,80	325,64	15,00

Sumber data : Mantri Perkebunan Kecamatan

V.9. Luas Tanam dan Produksi Tanaman Perkebunan

Desa	(Ha)			
	Kapuk Randu		Tembakau	
	Luas (ha)	Produksi (ton))	Luas (Ha)	Produksi (Kg))
1. Gununggeni	-	-	-	-
2. Liprakkidul	-	-	-	-
3. Sentulan	-	-	-	-
4. Gadingkulon	-	-	-	-
5. Klenangkidul	-	-	-	-
6. Klenanglor	-	-	-	-
7. Tarokan	-	-	-	-
8. Liprakkwetan	-	-	-	-
9. Liprakkulon	-	-	-	-
10. Banyuanyar Kidul	-	-	-	-
11. Bladowetan	-	-	-	-
12. Banyuanyar Tengah	-	-	-	-
13. Pendil	-	-	-	-
14. Alassapi	-	-	-	-
Jumlah	-	-	-	-
Tahun 2013	-	-	-	-
Tahun 2012	4,10	550,80	-	-

Sumber data : Mantri Perkebunan Kecamatan

V.10. Banyaknya Ternak Besar Per Desa

Desa	Sapi		K u d a	Kerbau
	Perah	Potong		
1. Gununggeni	-	2611	4	-
2. Liprakkidul	-	3110	3	-
3. Sentulan	-	319	5	-
4. Gadingkulon	-	450	2	-
5. Klenangkidul	-	680	4	-
6. Klenanglor	-	154	1	-
7. Tarokan	-	86	-	-
8. Liprakwetan	-	217	-	-
9. Liprakkulon	-	235	-	-
10. Banyuanyar Kidul	-	467	3	-
11. Bladowetan	-	83	-	-
12. Banyuanyar Tengah	-	305	-	-
13. Pendil	-	454	-	-
14. Alassapi	-	43	-	-
Jumlah	0	9214	22	-
Tahun 2013	66	5831	9	-
Tahun 2012	56	5814	9	-

Sumber data : Mantri Peternakan Kecamatan

V.11. Banyaknya Ternak Kecil Per Desa

Desa	Kambing	Domba	Babi
1. Gununggeni	511	67	-
2. Liprakkidul	560	432	-
3. Sentulan	207	203	-
4. Gadingkulon	60	30	-
5. Klenangkidul	260	155	-
6. Klenanglor	58	162	-
7. Tarokan	37	81	-
8. Liprakwetan	325	330	-
9. Liprakkulon	80	90	-
10. Banyuanyar Kidul	94	103	-
11. Bladowetan	52	64	-
12. Banyuanyar Tengah	193	27	-
13. Pendil	41	-	-
14. Alassapi	61	-	-
Jumlah	2539	1744	-
Tahun 2013	788	4821	-
Tahun 2012	781	4806	-


Sumber data : Mantri Peternakan Kecamatan

V.12. Banyaknya Ternak Unggas Per Desa

Desa	Ayam		Itik
	RAS	Buras	
1. Gununggeni	-	1.698	720
2. Liprakkidul	-	5.958	1.600
3. Sentulan	1500	1.893	427
4. Gadingkulon	1500	2.500	300
5. Klenangkidul	104	1.700	177
6. Klenanglor	1234	429	63
7. Tarokan	-	737	47
8. Liprakwetan	-	1.225	-
9. Liprakkulon	-	2.098	-
10. Banyuanyar Kidul	-	610	-
11. Bladowetan	-	1.320	8
12. Banyuanyar Tengah	-	1.231	-
13. Pendil	-	711	23
14. Alassapi	-	60	30
Jumlah	-	22.170	3.395
Tahun 2013	-	29.953	2.260
Tahun 2012	350	29.942	2.318

Sumber data : Mantri Peternakan Kecamatan

Bab VI Perdagangan



VI. PEREKONOMIAN

VI.1. Fasilitas Perdagangan per Desa

Desa	Pasar Umum	Toko	Warung Makan
1. Gununggeni	-	19	7
2. Liprakkidul	-	123	12
3. Sentulan	-	21	4
4. Gadingkulon	-	66	13
5. Klenangkidul	1	47	12
6. Klenanglor	-	46	10
7. Tarokan	-	42	12
8. Liprakkwetan	-	74	17
9. Liprakkulon	1	50	24
10. Banyuanyar Kidul	-	46	12
11. Bladowetan	-	23	5
12. Banyuanyar Tengah	-	26	10
13. Pendil	-	34	22
14. Alassapi	-	27	10
Jumlah	2	644	170
Tahun 2013	2	327	145
Tahun 2012	2	324	137



Sumber Data : Monografi Desa

VI.2 Fasilitas Lembaga Keuangan per Desa

Desa	KUD	Koperasi Lainya	Bank Desa	BRI	T. Kerja	BPR
1. Gununggeni	-	1	-	-	-	-
2. Liprakkidul	-	-	-	-	-	-
3. Sentulan	-	1	-	-	-	-
4. Gadingkulon	-	1	-	-	-	-
5. Klenangkidul	-	-	1	-	-	-
6. Klenanglor	-	-	1	-	-	-
7. Tarokan	-	1	-	-	-	-
8. Liprakkwetan	-	-	-	-	-	-
9. Liprakkulon	-	2	1	1	-	-
10. Banyuanyar Kidul	-	2	1	-	-	-
11. Bladowetan	1	-	-	-	-	-
12. Banyuanyar Tengah	-	-	-	-	-	-
13. Pendil	-	2	-	-	-	-
14. Alassapi	-	-	-	-	-	-
Jumlah	1	10	4	1	0	0
Tahun 2013	1	4	4	1	0	0
Tahun 2012	1	3	4	1	0	0

Sumber Data : Monografi Desa

Bab VII Perhubungan



VII. PERHUBUNGAN

VII.1. Panjang Jalan Kekar Menurut Status Pengelola & jenis permukaan jalan

Desa	Status Pengelolah				Jumlah (M)
	Nasional	Propinsi	Kabupaten	Desa	
1. Gununggeni	-	-	2.000	9.600	11.600
2. Liprakkidul	-	-	2.600	6.400	9.000
3. Sentulan	-	-	1.600	6.400	8.000
4. Gadingkulon	-	-	1.800	2.800	4.600
5. Klenangkidul	-	-	1.000	4.700	5.700
6. Klenanglor	-	-	1.200	3.000	4.200
7. Tarokan	-	-	4.500	2.500	7.000
8. Liprakkwetan	-	-	2.600	6.400	9.000
9. Liprakkulon	-	-	4.300	7.700	12.000
10. Banyuanyar Kidul	-	-	2.000	5.000	7.000
11. Bladowetan	-	-	2.500	2.000	4.500
12. Banyuanyar Tengah	-	-	1.500	5.500	7.000
13. Pendil	-	-	3.500	3.500	7.000
14. Alassapi	-	-	2.600	900	3.500
Jumlah	-	-	33.700	66.400	100.100
Tahun 2013	-	-	33.700	66.400	100.100
Tahun 2012	-	-	33.700	66.400	100.100

Sumber Data : Monografi Kecamatan

Lanjutan Tabel VII.1

Desa	Jenis Permukaan Jalan Desa			Jumlah (M)
	Aspal	Batu	Tanah	
1. Gununggeni	2.000	-	9.600	11.600
2. Liprakkidul	2.600	-	6.400	9.000
3. Sentulan	-	1.600	6.400	8.000
4. Gadingkulon	-	1.800	2.800	4.600
5. Klenangkidul	1.000	-	4.700	5.700
6. Klenanglor	-	1.200	3.000	4.200
7. Tarokan	3.000	1.500	2.500	7.000
8. Liprakwetan	2.000	600	6.400	9.000
9. Liprakkulon	2.600	1.700	7.700	12.000
10. Banyuanyar Kidul	1.000	1.000	5.000	7.000
11. Bladowetan	1.500	1.000	2.000	4.500
12. Banyuanyar Tengah	1.500	-	5.500	7.000
13. Pendil	1.500	2.000	3.500	7.000
14. Alassapi	1.600	1.000	900	3.500
Jumlah	20.300	13.400	66.400	100.100
Tahun 2013	20.300	13.400	66.400	100.100
Tahun 2012	20.300	13.400	66.400	100.100

Sumber Data : Monografi Kecamatan

VII.2. Banyaknya Alat Komunikasi per Desa

Desa	TV	RADIO	TELPON	WARTEL
1. Gununggeni	1.114	302	-	-
2. Liprakkidul	1.800	197	-	-
3. Sentulan	579	78	-	-
4. Gadingkulon	315	30	-	-
5. Klenangkidul	900	21	10	-
6. Klenanglor	634	39	-	-
7. Tarokan	871	53	1	-
8. Liprakkwetan	1.025	200	-	-
9. Liprakkulon	726	55	-	-
10. Banyuanyar Kidul	911	93	-	-
11. Bladowetan	500	15	-	-
12. Banyuanyar Tengah	800	11	-	-
13. Pendil	792	139	38	-
14. Alassapi	231	6	-	-
Jumlah	11.198	1.239	49	-
Tahun 2013	6.874	2.086	37	-
Tahun 2012	6.868	2.083	174	6

Sumber Data : Monografi Desa

VII.3. Banyaknya Kendaraan Bermotor per desa

Desa	Truck	Pick Up	Sepeda motor
1. Gununggeni	9	18	578
2. Liprakkidul	20	12	1.863
3. Sentulan	-	4	1.027
4. Gadingkulon	15	5	250
5. Klenangkidul	5	5	300
6. Klenanglor	12	12	462
7. Tarokan	1	7	354
8. Liprakwetan	-	9	785
9. Liprakkulon	8	11	1.510
10. Banyuanyar Kidul	1	5	331
11. Bladowetan	7	9	534
12. Banyuanyar Tengah	1	9	642
13. Pendil	16	12	775
14. Alassapi	8	4	157
Jumlah	103	122	9.568
Tahun 2013	74	92	5.256
Tahun 2012	62	85	5.240


Sumber Data : Monografi Desa

VII.4. Banyaknya Kendaraan Tidak Bermotor Per Desa

Desa	Dokar	Becak	Sepeda
1. Gununggeni	-	12	1112
2. Liprakkidul	-	25	1.887
3. Sentulan	-	1	72
4. Gadingkulon	-	2	100
5. Klenangkidul	4	7	325
6. Klenanglor	-	8	34
7. Tarokan	-	7	91
8. Liprakkwetan	-	8	35
9. Liprakkulon	-	15	102
10. Banyuanyar Kidul	-	4	75
11. Bladowetan	-	10	51
12. Banyuanyar Tengah	-	4	87
13. Pendil	-	34	366
14. Alassapi	-	16	100
Jumlah	4	153	4.437
Tahun 2013	6	149	6.069
Tahun 2012	5	158	6.077

Sumber Data : Monografi Desa

Bab VIII Industri



VIII. INDUSTRI

VIII.1. Banyaknya Industri Menurut Klasifikasi per Desa

Desa	Mebel	Perkakas dr. Bambu	
		Dinding Bambu	Batu Bata
1. Gununggeni	4	15	5
2. Liprakkidul	7	43	6
3. Sentulan	7	3	3
4. Gadingkulon	6	1	4
5. Klenangkidul	3	-	2
6. Klenanglor	-	-	7
7. Tarokan	1	-	4
8. Liprakwetan	4	-	1
9. Liprakkulon	-	-	5
10. Banyuanyar Kidul	2	1	2
11. Bladowetan	3	-	-
12. Banyuanyar Tengah	2	1	-
13. Pendil	2	-	5
14. Alassapi	2	-	-
Jumlah	43	64	44
Tahun 2013	43	53	44
Tahun 2012	53	52	58

Sumber Data : Monografi Desa

Lanjutan Tabel : VIII.1

Desa	Industri Rumah Tangga		
	Tahu	Tempe	Krupuk
1. Gununggeni	-	1	-
2. Liprakkidul	-	-	2
3. Sentulan	-	2	1
4. Gadingkulon	-	1	5
5. Klenangkidul	-	2	1
6. Klenanglor	-	20	-
7. Tarokan	1	-	-
8. Liprakkwetan	-	2	-
9. Liprakkulon	-	2	1
10. Banyuanyar Kidul	-	2	-
11. Bladowetan	-	-	-
12. Banyuanyar Tengah	1	2	-
13. Pendil	1	1	4
14. Alassapi	-	1	-
Jumlah	3	36	14
Tahun 2013	3	36	14
Tahun 2012	3	40	14

Sumber Data : Monografi Desa

VIII.3. Banyaknya Pelanggan listrik dan air minum per desa

Desa	Pelanggan	
	PLN	PDAM
1. Gununggeni	403	116
2. Liprakkidul	597	686
3. Sentulan	247	111
4. Gadingkulon	310	205
5. Klenangkidul	900	425
6. Klenanglor	302	4
7. Tarokan	607	17
8. Liprakwetan	460	357
9. Liprakkulon	980	356
10. Banyuanyar Kidul	471	243
11. Bladowetan	500	148
12. Banyuanyar Tengah	641	-
13. Pendil	690	-
14. Alassapi	161	-
Jumlah	7.269	2.668
Tahun 2013	7.269	1.733
Tahun 2012	7.259	1.678

Sumber Data : Monografi Desa

Bab IX Lingkungan dan Perumahan



IX. LINGKUNGAN & PERUMAHAN

IX.1. Rumah Penduduk Menurut Jenis Dinding

Desa	Jenis Dinding				Jumlah
	Gedung	Semi Permanen	Seng	Bambu	
1. Gununggeni	935	529	-	585	2.049
2. Liprakkidul	1.503	254	-	161	1.918
3. Sentulan	474	74	29	23	600
4. Gadingkulon	675	297	5	123	1.100
5. Klenangkidul	600	338	2	40	980
6. Klenanglor	942	18	-	34	994
7. Tarokan	1.022	12	-	75	1.109
8. Liprakwetan	1.250	167	52	65	1.534
9. Liprakkulon	1.217	755	-	-	1.972
10. Banyuanyar Kidul	366	399	-	188	953
11. Bladowetan	615	118	-	65	798
12. Banyuanyar Tengah	722	27	-	83	832
13. Pendil	986	104	5	97	1.192
14. Alassapi	340	17	2	100	459
Jumlah	11.647	3.109	95	1.639	16.490
Tahun 2013	7.465	2.007	97	3.160	12.729
Tahun 2012	7.453	2.019	97	3.160	12.729

Sumber Data : Monografi Kecamatan

IX.2. Rumah Penduduk Menurut Jenis Lantai

Desa	Jenis Lantai			Jumlah
	Tegel	Semen	Tanah	
1. Gununggeni	686	842	521	2.049
2. Liprakkidul	987	770	161	1.918
3. Sentulan	238	292	70	600
4. Gadingkulon	250	670	180	1.100
5. Klenangkidul	504	442	34	980
6. Klenanglor	612	364	18	994
7. Tarokan	503	519	87	1.109
8. Liprakwetan	955	509	70	1.534
9. Liprakkulon	856	372	744	1.972
10. Banyuanyar Kidul	208	267	478	953
11. Bladowetan	319	292	187	798
12. Banyuanyar Tengah	366	356	110	832
13. Pendil	789	282	121	1.192
14. Alassapi	231	89	139	459
Jumlah	7.504	6.066	2.920	16.490
Tahun 2013	3.318	5.603	3.819	12.729
Tahun 2012	3.306	5.604	3.819	12.729

Sumber Data : Monografi Kecamatan

IX.3. Rumah Penduduk Menurut Jenis Atap

Desa	Jenis Atap			Jumlah
	Genteng	Seng	Bambu	
1. Gununggeni	2.049	-	-	2.049
2. Liprakkidul	1.876	23	19	1.918
3. Sentulan	593	4	3	600
4. Gadingkulon	1.080	7	13	1.100
5. Klenangkidul	980	0	0	980
6. Klenanglor	994	-	-	994
7. Tarokan	1.109	-	-	1.109
8. Liprakwetan	1.493	41	0	1.534
9. Liprakkulon	1.972	0	4	1.972
10. Banyuanyar Kidul	953	0	0	953
11. Bladowetan	798	-	-	798
12. Banyuanyar Tengah	824	7	1	832
13. Pendil	1.191	1	-	1.192
14. Alassapi	458	-	1	459
Jumlah	16.370	83	41	16.490
Tahun 2013	12.696	15	18	12.729
Tahun 2012	12.694	17	18	12.729

Sumber Data : Monografi Kecamatan

IX.4. Banyaknya Sumber Air Minum, Mandi dan Cuci Rumah Tangga

Desa	Sumur Gali	Pompa	Pompa Mesin	Jumlah
1. Gununggeni	13	6	-	19
2. Liprakkidul	24	-	1	25
3. Sentulan	114	-	11	125
4. Gadingkulon	26	-	-	26
5. Klenangkidul	5	-	20	25
6. Klenanglor	96	18	-	114
7. Tarokan	391	-	409	800
8. Liprakkwetan	116	52	-	168
9. Liprakkulon	57	44	186	287
10. Banyuanyar Kidul	66	34	1	101
11. Bladowetan	20	15	50	85
12. Banyuanyar Tengah	11	266	215	492
13. Pendil	30	341	498	869
14. Alassapi	6	108	147	261
Jumlah	975	884	1.538	3.397
Tahun 2013	975	884	1.538	3.397
Tahun 2012	975	884	1.538	3.397

Sumber Data : Monografi Kecamatan

IX.5. Banyaknya Jamban yang Dipakai Rumah Tangga

Desa	Jenis Jamban			Jumlah
	Septik	Plengseng	Cemplung	
1. Gununggeni	23	57	9	89
2. Liprakkidul	105	-	25	130
3. Sentulan	32	83	27	142
4. Gadingkulon	5	19	18	42
5. Klenangkidul	35	-	3	38
6. Klenanglor	91	3	-	94
7. Tarokan	-	15	-	15
8. Liprakkwetan	4	33	4	41
9. Liprakkulon	8	271	112	391
10. Banyuanyar Kidul	6	32	6	44
11. Bladowetan	25	40	-	65
12. Banyuanyar Tengah	52	128	-	180
13. Pendil	269	78	53	400
14. Alassapi	78	3	-	81
Jumlah	733	762	257	1.752
Tahun 2013	733	762	257	1.752
Tahun 2012	733	762	257	1.752

Sumber Data : Monografi Kecamatan

<http://probolinggokab.bps.go.id>

DATA

Mencerdaskan Bangsa



BADAN PUSAT STATISTIK KABUPATEN PROBOLINGGO

Jalan Mawar No. 42 Probolinggo 67200

Telp./Fax: (0335) 422117

Email: bps3513@bps.go.id Web: probolinggokab.bps.go.id