

Kecamatan Cianjur DALAM ANGKA 2016



Badan Pusat Statistik
Kabupaten Cianjur

D A T A

Mencerdaskan Bangsa



**Badan Pusat Statistik
Kabupaten Cianjur**
Jl. Perintis Kemerdekaan No. 3 Cianjur
Telp. (0263) 264762

KATA SAMBUTAN CAMAT CIANJUR

Assalamu'alaikum Wr.Wb.

Penerbitan buku Kecamatan Cianjur Dalam Angka Tahun 2016 ini, merupakan suatu upaya peningkatan tertib administrasi dalam penyelenggaraan Pemerintahan, Pembangunan dan Kemasyarakatan di Kecamatan Cianjur.

Penyajian data pada Buku “ Kecamatan Cianjur Dalam Angka “ yang diterbitkan setiap tahun ini merupakan rincian data dari Monografi Kecamatan yang memuat data kuantitatif dari masing masing Desa / Kelurahan.

Buku Kecamatan Cianjur Dalam Angka Tahun 2016 ini memuat data yang menyeluruh dan terpadu dari semua Dinas/Instansi tingkat Kecamatan Cianjur pada tahun 2015/2016.

Dengan diterbitkannya publikasi ini diharapkan dapat memeberikan petunjuk petunjuk untuk mengambil kebijakan dalam melaksanakan tugas, dan dapat memberikan kemudahan dalam pelayanan kebutuhan data.

Wassalamu'alaikum Wr.Wb.

Cianjur, Juni 2016

CAMAT CIANJUR

DRS.UCUP S DITAMIHARDJA
NIP.196103211986081001

KATA PENGANTAR

Assalamu'alaikum Wr.wb.

Penerbitan buku ini merupakan terbitan daerah tahunan secara rutin, hasil pengumpulan, pengolahan dan penyajian data tahun 2015/2016 dari semua Dinas/Instansi.

Buku Kecamatan Cianjur Dalam Angka Tahun 2016 ini tidak akan terwujud tanpa bantuan positif dari semua pihak terutama Bapak Camat yang telah membantu dalam kerjasama yang baik demi terwujudnya/ terbitnya buku ini.

Oleh karena itu kami sampaikan banyak terima ksaih kesemua pihak yang telah membantu dalam menerbitkan buku publikasi ini.

Dan kami harapkan untuk tahun tahun selanjutnya kerasama yang terjalin dengan baik ini lebih ditingkatkan.

Akhir kata dengan terbitnya Buku “Kecamatan Cianjur Dalam Angka 2016” semoga dapat bermanfaat.

Wassalamu'alaikum Wr.Wb

Cianjur, Juni 2016

Koordinator Statistik
Kecamatan Cianjur

ADE SAEPUDIN
NIP. 1959 06131980 02 1 001

DAFTAR ISI

Sambutan Camat.....	i	Tabel 2.7 Jumlah Kelahiran Dan Kematian Menurut Jenis Kelamin.....	23
Kata Pengantar.....	ii	Tabel 2.7 (Lanjutan).....	24
Daftar isi.....	iii	Tabel 2.8 Jumlah Pendatang Dan Pindah Menurut Jenis Kelamin Tiap Desa.....	25
Peta Kecamatan.....	iv	Tabel 2.8 (Lanjutan).....	26
BAB I. GEOGRAFIS DAN PEMERINTAHAN	1	Tabel 2.9 Jumlah Penduduk Usia 10 Th Keatas Menurut Jenis Kelamin	27
Tabel 1.1 Banyaknya Dusun, Rt, Rw.....	2	Tabel 2.9 (Lanjutan).....	28
Table 1.2 Jarak Dari Desa Ke Ibu Kota Kecamatan (Km).....	3	Tabel 2.9 (Lanjutan).....	29
Tabel 1.3 Luas Wilayah Menurut Penggunaannya	4	Tabel 2.10 Jumlah Penduduk Usia Sekolah Setiap Desa.....	30
Tabel 1.4 Aparat Pemerintahan Desa Tiap Desa.....	5	Tabel 2.11 Banyaknya Penderita Cacat Tiap Dsa.....	31
Tabel 1.4 (Lanjutan).....	6	Tabel 2.12 Jumlah Pemilik Antene Parabola dan Media Elektronik.....	32
Tabel 1.5 Letak Desa Dan Ketinggian Dari Permukaan Air Laut Setiap Desa.....	7	BAB III. EKONOMI	33
Tabel 1.6 Nama, Umur Dan Pendidikan Kepala Desa Keadaan Akhir 2007.....	8	Tabel 3.1 Jumlah Usaha Jasa Perseorangan	34
Tabel 1.7 Klasifikasi Desa Dalam Keberhasilan Pembangunan Tahun 2007.....	9	Tabel 3.1 (Lanjutan)	35
Tabel 1.8 Status Desa Tertinggal Dan Tidak Tertinggal.....	10	Tabel 3.1 (Lanjutan)	36
Tabel 1.9 Banyaknya Bangunan Milik Pemerintah Menurut Jenisnya.....	11	Tabel 3.1 (Lanjutan)	37
BAB II. KEPENDUDUKAN	12	Tabel 3.2 Banyaknya Pengemudi Angkutan	38
Tabel 2.1 Luas Wilayah, Banyaknya RT, Jumlah Penduduk Dan Kepadatannya.....	13	Tabel 3.3 Banyaknya Perusahaan Perbankan	39
Tabel 2.2 Banyaknya Penduduk Menurut Jenis Kelamin.....	14	Tabel 3.4 Jumlah Industri, Sedang Dan Kecil	40
Tabel 2.3 Banyaknya Penduduk Menurut Kelompok Umur.....	15	Tabel 3.5 Banyaknya Pengusaha Angkutan	41
Tabel 2.4 Jumlah Penduduk Dewasa Dan Anak Anak Setiap Desa.....	16	Tabel 3.6 Banyaknya Sarana Angkutan	42
Tabel 2.5 Banyaknya Penduduk Menurut Mata Pencaharian.....	17	Tabel 3.7 Banyaknya Pasar, Toko Dan Kios.....	43
Tabel 2.5 (Lanjutan).....	18	Tabel 3.8 Banyaknya Koperasi Unit Desa Dan Koperasi Lainnya.....	44
Tabel 2.5 (Lanjutan).....	19	BAB IV. PENDIDIKAN	45
Tabel 2.6 Banyaknya Penduduk Menurut Kelompok Umur Tiap Desa.....	20	Tabel 4.1 Jumlah Sekolah Menurut Jenisnya.....	46
Tabel 2.6 (Lanjutan).....	21	Tabel 4.2 Jumlah TK Dan SD Menurut Status	47
Tabel 2.6 (Lanjutan).....	22	Tabel 4.3 Jumlah SLTP Dan SLTA Menurut Status.....	48
		Tabel 4.4 Jumlah Diniyah, MI, MTs, Dan Aliyah.....	49
		Tabel 4.5 Banyaknya Murid TK Dan SD.....	50

Tabel 4.6 Banyaknya Murid SLTP Dan SLTA.....	51	Tabel 6.4 Jumlah Unggas Menurut Jenisnya	77
Tabel 4.7 Jumlah Murid Diniyah Dan Ibtidaiyah.....	52	Tabel 6.5 Banyaknya Ternak Menurut Jenisnya	78
Tabel 4.8 Jumlah Murid MTs Dan Aliyah	53		79
Tabel 4.9 Banyaknya Guru TK Dan SD.....	54	BAB VII. OLAHRAGA DAN SOSIAL LAINNYA	80
Tabel 4.10 Banyaknya Guru SLTP Dan SLTA	55	Tabel 7.1 Target Dan Realisasi Pajak Bumi Dan Bangunan	
Tabel 4.11 Banyaknya Guru Diniyah Dan Ibtidaiyah.....	56	Tabel 7.2 Jumlah Wajib Pajak Dan Wajib Pajak Terbayar	81
Tabel 4.12 Banyaknya Guru MTS Dan Aliyah	57	Tabel 7.3 Banyaknya Pelanggan Listrik PLN, Telepon Dan Televisi.....	82
BAB V. KESEHATAN DAN KELUARGA BERENCANA	58	Tabel 7.4 Banyaknya RTS Hasil PPLS	83
Tabel 5.1 Jumlah Sarana Kesehatan	59	Tabel 7.5 Banyaknya Saranan Peribadatan, dan Pesantren	84
Tabel 5.2 Banyaknya Tenaga Kesehatan	60	Tabel 7.5 Lanjutan.....	85
Tabel 5.3 Banyaknya Rumah Sakit Dan Puskesmas	61	Tabel 7.6 Banyaknya Nikah,Talak,Cerai dan Rujuk.....	86
Tabel 5.4 Banyaknya Pengguna Air Minum Menurut Sumber Air.....	62	Tabel 7.7 Banyaknya Sarana Olahraga	87
Tabel 5.5 Jarak Dari Desa Ke Sarana Kesehatan Terdekat	63	Tabel 7.8 Jumlah Kelompok / Kegiatan Olahraga	88
Tabel 5.6 Banyaknya Dukun Bayi	64		89
Tabel 5.7 Jumlah PUS Dan Peserta KB Aktif Menurut Jenis Kontrasepti.....	65		90
Tabel 5.7 (Lanjutan)	66		
Tabel 5.8 Banyaknya PUS Dan Peserta KB Aktif	67		
Tabel 5.9 Jumlah Keluarga Menurut Tahap Kesejahteraan	68		
Tabel 5.10 Tempat Buang Sampah Sebagian Besar Penduduk	69		
Tabel 5.11 Tempat Buang Air Besar Sebagian Besar Penduduk	70		
Tabel 5.12 Tempat Pembuangan Akhir Kotoran/ Tinja.....	71		
Tabel 5.13 Banyaknya RT Menurut Penggunaan Sumber Penerangan	72		
Tabel 5.14 Bahan Bakar yang digunakan sebagian rumah tangga.....	73		
Tabel 5.15 Sumber Air Minum Yang Digunakan Sebagian Besar Rumah Tangga....	74		
BAB VI. PERTANIAN			
Tabel 6.1 Luas Areal Persawahan Menurut Jenis Pengairan.....			
Tabel 6.2 Luas Panen, Produksi Per Hektar Total Produksi	75		
Tabel 6.3 Banyaknya Sarana Pertanian Yang ada	76		

BAB. I

GEOGRAFIS DAN PEMERINTAHAN



Tabel 1.1 : BANYAKNYA DUSUN, RT, RW
TIAP DESA TAHUN 2015/2016

Desa	DUSUN	RW	RT	Kepala Rumah- tangga
[1]	[2]	[3]	[4]	[5]
01. Nagrak	4	17	47	4175
02. Sukamaju	3	11	34	2684
03. Sayang	-	22	88	9526
04. Solokpandan	-	16	54	4135
05. Muka	-	23	68	5262
06. Bojongherang	-	22	78	4293
07. Pamoyanan	-	22	63	4546
08. Sawahgede	-	16	56	5385
09. Limbangansari	4	15	35	2686
10. Mekarsari	4	10	32	3288
11. Babakankaret	5	12	36	2506
Tahun 2014/2015	20	186	591	86

Sumber : Podes

*Tabel 1.2 : JARAK DARI DESA KE IBU KOTA KECAMATAN
TIAP DESA TAHUN 2015 /2016(Km)*

	Jarak Ke		
Desa	Ibu Kota	Ibu Kota	Ibu Kota Propinsi
	Kecamatan	Kabupaten	Jawa Barat
[1]	[2]	[3]	[4]
01. Nagrak	5	5	65
02. Sukamaju	5	5	65
03. Sayang	1	1	61
04. Solokpandan	2	2	60
05. Muka	3	3	60
06. Bojongherang	2	2	61
07. Pamoyanan	0,3	0,5	61
08. Sawahgede	1	1	61
09. Limbangsari	3	3	63
10. Mekarsari	3	3	65
11. Babakankaret	6	6	67

**Tabel 1.3 : LUAS WILAYAH MENURUT PENGGUNAANNYA
TIAP DESA TAHUN 2015/2016**

Desa	Luas Lahan Sawah	Luas Lahan Bukan Sawah	Jumlah
[1]	[2]	[3]	[4]
01. Nagrak	323	99	422
02. Sukamaju	209	106	315
03. Sayang	45	142	187
04. Solokpandan	2	64	66
05. Muka	6	84	90
06. Bojongherang	5	194	199
07. Pamoyanan	2	90	92
08. Sawahgede	1	143	144
09. Limbangansari	98	129	227
10. Mekarsari	144	65	209
11. Babakankaret	204	296	500
Tahun 2014/2015	1039	1412	2.451

Tabel 1.4 : APARAT PEMERINTAHAN DESA TIAP DESA KEADAAN AKHIR TAHUN 2015/2016

Desa	Kades/ Lurah	Sekretaris Desa	Kaur/Kasi Pem.	Kaur/Kasi Pemb.	Kaur/Kasi Kesra
[1]	[2]	[3]	[4]	[5]	[6]
01. Nagrak	1	1	1	1	1
02. Sukamaju	1	1	1	1	1
03. Sayang	1	1	1	1	1
04. Solokpandan	1	1	1	1	1
05. Muka	1	1	1	1	1
06. Bojongherang	1	1	1	1	1
07. Pamoyanan	1	1	1	1	1
08. Sawahgede	1	1	1	1	1
09. Limbangsari	1	1	1	1	1
10. Mekarsari	1	1	1	1	1
11. Babakankaret	1	1	1	1	1
Jumlah	11	11	11	11	11

Sumber : Podes

Tabel 1.4 : Lanjutan

Desa	Kaur / Kasi Keuangan	Kaur / Kasi Umum	Kadus
[1]	[7]	[8]	[9]
01. Nagrak	1	1	4
02. Sukamaju	1	1	3
03. Sayang	1	1	1
04. Solokpandan	1	1	1
05. Muka	1	1	1
06. Bojongherang	1	1	1
07. Pamoyanan	1	1	1
08. Sawahgede	1	1	1
09. Limbangsari	1	1	4
10. Mekarsari	1	1	4
11. Babakankaret	1	1	4
Jumlah	11	11	19

**Tabel 1.5 : LETAK DESA DAN KETINGGIAN DARI
PERMUKAAN AIR LAUT SETIAP DESA
TAHUN 2015/2016**

Desa	Pantai	Bukan Pantai	Ketinggian	
			< 500 M	> 500 M
[1]	[2]	[3]	[4]	[5]
01. Nagrak	-	1	1	-
02. Sukamaju	-	1	1	-
03. Sayang	-	1	1	-
04. Solokpandan	-	1	1	-
05. Muka	-	1	1	-
06. Bojongherang	-	1	1	-
07. Pamoyanan	-	1	1	-
08. Sawahgede	-	1	1	-
09. Limbangansari	-	1	1	-
10. Mekarsari	-	1	1	-
11. Babakankaret	-	1	-	1
Jumlah	-		10	1

Sumber : Podes

*Tabel 1.6 : NAMA, UMUR DAN PENDIDIKAN KEPALA DESA
KEADAAN AKHIR TAHUN 2015/2016*

Desa	Nama	Umur (Th)	PENDIDIKAN			
			SD	SLTP	SLTA	Sarjana/ S2
[1]	[2]	[3]	[-4]	[5]	[6]	[7]
01. Nagrak	Dadan Buldan,SIP	47	-	-	-	V
02. Sukamaju	Ahmad Sanusi	49	-	-	V	-
03. Sayang	Agus Supiandi	52	-	-	v	-
04. Solokpandan	Aip Romyali, S.Ap	50	-	-	-	V
05. Muka	Sofyan Sauri, S.Sos	46	-	-	-	V
06. Bojongherang	Neng .Didi SH MH	42	-	-	-	V
07. Pamoyanan	Supriyatna S.Sos	56	-	-	-	V
08. Sawahgede	Joko P. STP MP	34	-	-	-	V
09. Limbangansari	Agus	49	-	-	V	-
10. Mekarsari	Yana Supriatna	54	-	-	V	-
11. Babakankaret	H.Abdul Syukur	55	-	-	-	V
Jumlah	-	-	-	-	4	7

Sumber : Monografi

Tabel 1.7 : KLASIFIKASI DESA DALAM KEBERHASILAN
PEMBANGUNAN TAHUN 2015/2016

Desa	Swadaya	Swakarya	Swasembada
[1]	[2]	[3]	[4]
01. Nagrak	-	-	1
02. Sukamaju	-	-	1
03. Sayang	-	-	1
04. Solokpandan	-	-	1
05. Muka	-	-	1
06. Bojongherang	-	-	1
07. Pamoyanan	-	-	1
08. Sawahgede	-	-	1
09. Limbangsari	-	-	1
10. Mekarsari	-	-	1
11. Babakankaret	-	-	1
Jumlah	-	-	11

Sumber : Podes

*Tabel 1.8 : STATUS DESA TERTINGGAL DAN TIDAKTERTINGGAL
TAHUN 2015/2016*

Desa	Tertinggal	Tidak Tertinggal
[1]	[2]	[3]
01. Nagrak	-	1
02. Sukamaju	-	1
03. Sayang	-	1
04. Solokpandan	-	1
05. Muka	-	1
06. Bojongherang	-	1
07. Pamoyanan	-	1
08. Sawahgede	-	1
09. Limbangansari	-	1
10. Mekarsari	-	1
11. Babakankaret	-	1
Jumlah	-	11

Sumber : Badan Pusat Statistik

*Tabel 1.9 : BANYAKNYA BANGUNAN MILIK PEMERINTAH
MENURUT JENISNYA TAHUN 2015/2016*

Desa	Balai Desa	Kantor	Gudang	Rumah Dinas
[1]	[2]	[3]	[4]	[5]
01. Nagrak	1	1	2	3
02. Sukamaju	1	1	3	4
03. Sayang	1	3	4	7
04. Solokpandan	1	3	4	5
05. Muka	1	1	10	6
06. Bojongherang	1	3	6	11
07. Pamoyanan	1	6	11	12
08. Sawahgede	1	3	3	4
09. Limbangsari	1	3	2	6
10. Mekarsari	1	1	2	3
11. Babakankaret	1	1	2	2
Jumlah	11	26	49	63

Sumber : Podes

BAB. II

KEPENDUDUKAN



Tabel 2.1 : LUAS WILAYAH, BANYAKNYA RUMAH TANGGA, JUMLAH PENDUDUK DAN KEPADATANNYA TAHUN 2015/2016

Desa	Luas Wilayah (Km ²)	Jumlah Rumah-tangga	Jumlah Penduduk	Kepadatan per	
				Km ²	Rmt
[1]	[2]	[3]	[4]	[5]	[6]
01. Nagrak	4,22	4175	15711	3723	3,76
02. Sukamaju	3,15	2684	8076	2564	2,56
03. Sayang	1,87	9526	36721	19637	3,86
04. Solokpandan	0,66	4135	12946	19615	3,13
05. Muka	0,90	5262	18520	20578	3,47
06. Bojongherang	1,99	4293	15887	7983	3,70
07. Pamoyanan	0,92	4546	15541	16892	3,42
08. Sawahgede	1,44	5385	18853	13092	3,50
09. Limbangsari	2,27	2686	11409	5026	4,25
10. Mekarsari	2,09	3288	11773	5633	3,58
11. Babakankaret	5,00	2506	8570	1714	3,42
Jumlah	24,51	48486	174007	7099	3,59

Sumber : Registrasi Penduduk

*Tabel 2.2 : BANYAKNYA PENDUDUK MENURUT JENIS KELAMIN
TIAP DESA TAHUN 2015/2016*

Desa	Jenis Kelamin		Jumlah	Sex Ratio
	Laki-laki	Perempuan		
[1]	[2]	[3]	[4]	[5]
01. Nagrak	8031	7698	15711	104
02. Sukamaju	4103	3973	8076	103
03. Sayang	17659	19062	36721	093
04. Solokpandan	6343	6603	12946	096
05. Muka	9501	9019	18520	105
06. Bojongherang	7838	8049	15887	097
07. Pamoyanan	7155	8386	15541	085
08. Sawahgede	9618	9134	18853	105
09. Limbangansari	5880	5529	11409	106
10. Mekarsari	6050	5723	11773	105
11. Babakankaret	4445	4125	8570	108
Jumlah	86623	87301	174007	099

Sumber : Registrasi Penduduk

*Tabel 2.3 : BANYAKNYA PENDUDUK KECAMATAN CIANJUR
MENURUT KELOMPOK UMUR TAHUN 2015/2016*

Desa	Jenis Kelamin		Jumlah
	Laki-laki	Prempuan	
[1]	[2]	[3]	[4]
0 – 4	12500	12048	24547
5 – 9	11815	11314	223130
10 – 14	11827	11218	22505
15 – 19	9407	9699	19108
20 – 24	8082	8102	16183
25 – 29	6237	6600	12837
30 – 34	5207	6120	11386
35 – 39	4747	4959	9706
40 – 44	3950	3833	7783
45 – 49	3638	3536	7174
50 – 54	3560	2986	6546
55 – 59	2703	2392	5095
60 +	3430	4496	7926
Jumlah	86623	87301	174007

Sumber : Proyeksi Penduduk

Tabel 2.4 : JUMLAH PENDUDUK DEWASA DAN ANAK-ANAK SETIAP DESA TAHUN 2015/2016

Desa	Dewasa		Anak-anak		Jumlah
	Laki-laki	Perempuan	Laki-Laki	Perempuan	
[1]	[2]	[3]	[4]	[5]	[6]
01. Nagrak	5099	4898	2932	2800	15711
02. Sukamaju	2587	2544	1516	1379	8076
03. Sayang	11125	12104	6734	6958	36721
04. Solokpandan	3900	4127	2443	2476	12946
05. Muka	6004	5727	3497	3292	18520
06. Bojongherang	4988	5123	2850	2926	15887
07. Pamoyanan	4489	5367	2666	3019	15541
08. Sawahgede	5963	5754	3655	3380	18853
09. Limbangsari	3685	3547	2195	1982	11409
10. Mekarsari	3868	3667	2182	2046	11773
11. Babakankaret	2808	2624	1637	1501	8570
Jumlah	54516	55482	32307	31759	174007

Sumber : Proyeksi Penduduk

*Tabel 2.5 : BANYAKNYA PENDUDUK MENURUT MATA
PENCAHARIAN
TIAP DESA TAHUN 2015/2016*

Desa	PNS	TNI	Pensiunan	
			P N S	TNI
[1]	[2]	[3]	[4]	[5]
01. Nagrak	452	24	216	32
02. Sukamaju	89	7	39	12
03. Sayang	1438	102	1566	178
04. Solokpandan	776	25	127	64
05. Muka	763	66	674	123
06. Bojongherang	1487	57	456	158
07. Pamoyanan	1346	97	679	83
08. Sawahgede	1541	44	256	106
09. Limbangansari	165	14	119	56
10. Mekarsari	154	19	99	37
11. Babakankaret	73	8	67	14
Jumlah	8284	463	4298	863

Sumber : Podes

Tabel 2.5 : (Lanjutan)

Desa	INDUSTRI	KONSTRUKSI	BANK
[1]	[6]	[7]	[8]
01. Nagrak	666	374	10
02. Sukamaju	476	246	8
03. Sayang	1869	1444	289
04. Solokpandan	358	187	46
05. Muka	1467	379	167
06. Bojongherang	928	425	129
07. Pamoyanan	892	264	218
08. Sawahgede	276	178	229
09. Limbangsari	328	177	13
10. Mekarsari	229	156	10
11. Babakankaret	151	219	9
Jumlah	7640	4049	1128

Sumber : Podes

Tabel 2.5 : (Lanjutan)

Desa	PERTANIAN KK	PERDAGANGAN	LAINYA , BURUH TANI KK
[1]	[9]	[10]	[11]
01. Nagrak	688	489	1356
02. Sukamaju	194	374	1578
03. Sayang	376	4476	1944
04. Solokpandan	16	2773	37
05. Muka	134	2862	198
06. Bojongherang	125	779	226
07. Pamoyanan	7	2674	26
08. Sawahgede	120	2569	564
09. Limbangansari	222	389	253
10. Mekarsari	906	389	1462
11. Babakankaret	664	365	1387
Jumlah	3452	18139	9031

Sumber : Podes

*Tabel 2.6 : BANYAKNYA PENDUDUK MENURUT KELOMPOK UMUR
TIAP DESA TAHUN 2015/2016*

Desa	0 – 4	5 – 9	10 – 14	15 – 19
[1]	[2]	[3]	[4]	[5]
01. Nagrak	2221	2093	2036	1727
02. Sukamaju	1140	1086	1056	896
03. Sayang	5179	4879	4750	4036
04. Solokpandan	1827	1721	1675	1422
05. Muka	2616	2465	2397	2034
06. Bojongherang	2242	2112	2056	1745
07. Pamoyanan	2190	2063	2010	1709
08. Sawahgede	2648	2496	2427	2059
09. Limbangsari	1611	1519	1477	1253
10. Mekarsari	1663	1567	1524	1293
11. Babakankaret	1211	1141	1109	941
Jumlah	24548	23142	22517	19115

Sumber : Proyeksi Penduduk.

Tabel 2.6 : LANJUTAN

Desa	20 – 24	25 – 29	30 – 34	35 – 39
[1]	[6]	[7]	[8]	[9]
01. Nagrak	1464	1160	1028	877
02. Sukamaju	760	602	533	455
03. Sayang	3417	2713	2410	2050
04. Solokpandan	1205	956	849	723
05. Muka	1723	1366	1210	1033
06. Bojongherang	1478	1173	1041	887
07. Pamoyanan	1446	1149	1023	868
08. Sawahgede	1745	1383	1225	1046
09. Limbangsari	1062	841	745	836
10. Mekarsari	1096	868	769	657
11. Babakankaret	798	632	559	478
Jumlah	16194	12843	11392	9910

Sumber : Proyeksi Penduduk.

Tabel 2.6 : LANJUTAN

Desa	40 – 44	45 – 49	50 - 54	55 - 59	60 +
[1]	[10]	[11]	[12]	[13]	[14]
01. Nagrak	704	649	593	461	714
02. Sukamaju	365	337	308	240	371
03. Sayang	1642	1514	1378	1073	1681
04. Solokpandan	579	534	487	379	591
05. Muka	829	764	699	544	841
06. Bojongherang	711	655	597	465	725
07. Pamoyanan	694	640	581	453	715
08. Sawahgede	840	774	708	550	851
09. Limbangansari	511	471	431	335	494
10. Mekarsari	527	486	444	346	534
11. Babakankaret	384	354	324	252	388
Jmlahh	7786	7178	6550	5098	7905

Sumber : Proyeksi Penduduk

*Tabel 2.7: JUMLAH KELAHIRAN DAN KEMATIAN
MENURUT JENIS KELAMIN
TIAP DESA TAHUN 2015/2016*

Desa	LAHIR		Jumlah
	Laki-laki	Perempuan	
[1]	[2]	[3]	[4]
01. Nagrak	42	39	81
02. Sukamaju	116	123	239
03. Sayang	314	357	671
04. Solokpandan	169	189	358
05. Muka	117	139	256
06. Bojongherang	221	245	466
07. Pamoyanan	23	27	50
08. Sawahgede	58	62	120
09. Limbangansari	39	37	76
10. Mekarsari	47	42	89
11. Babakankaret	37	39	76
Tahun 2015/2016	1183	1299	2482

5Sumber : Proyeksi Penduduk

Tabel 2.7 : LANJUTAN

Desa	MATI		Jumlah
	Laki-laki	Perempuan	
[1]	[2]	[3]	[4]
01. Nagrak	44	46	90
02. Sukamaju	130	85	215
03. Sayang	212	207	419
04. Solokpandan	83	52	135
05. Muka	49	56	105
06. Bojongherang	111	142	253
07. Pamoyanan	22	23	45
08. Sawahgede	24	25	49
09. Limbangansari	12	21	33
10. Mekarsari	23	27	50
11. Babakankaret	12	14	26
Tahun 2014/2015	722	698	1420

*Tabel 2.8 : JUMLAH PENDATANG DAN PINDAH
MENURUT JENIS KELAMIN
TIAP DESA TAHUN 2015/2016*

Desa	DATANG		Jumlah
	Laki-laki	Perempuan	
[1]	[2]	[3]	[4]
01. Nagrak	49	48	97
02. Sukamaju	56	72	128
03. Sayang	123	145	268
04. Solokpandan	48	56	104
05. Muka	115	147	262
06. Bojongherang	99	105	204
07. Pamoyanan	67	78	145
08. Sawahgede	78	98	176
09. Limbangansari	56	66	122
10. Mekarsari	44	51	95
11. Babakankaret	35	43	78
Tahun 2015/2016	770	909	1679

Sumber : Proyeksi Pendud

Tabel 2.8 : LANJUTAN

Desa	PINDAH		Jumlah
	Laki-laki	Perempuan	
[1]	[5]	[6]	[7]
01. Nagrak	22	25	47
02. Sukamaju	93	112	205
03. Sayang	26	32	58
04. Solokpandan	35	23	58
05. Muka	191	199	390
06. Bojongherang	76	86	162
07. Pamoyanan	34	31	65
08. Sawahgede	121	132	253
09. Limbangsari	19	23	42
10. Mekarsari	19	23	42
11. Babakankaret	25	28	53
Tahun 2015/2016	661	714	1375

Sumber : Proyeksi Penduduk

*Tabel 2.9 : JUMLAH PENDUDUK USIA 10 TAHUN KE ATAS
MENURUT JENIS KELAMIN TAHUN 2015/2016*

Desa	LAKI-LAKI			Jumlah
	10 – 14	15 – 59	60 +	
[1]	[2]	[3]	[4]	[5]
01. Nagrak	1046	4411	318	5775
02. Sukamaju	546	2303	166	3015
03. Sayang	2301	9703	699	12703
04. Solokpandan	826	3486	251	4563
05. Muka	1238	5219	376	6833
06. Bojongherang	1021	4306	310	5637
07. Pamoyanan	932	3931	283	5146
08. Sawahgede	1253	5284	381	6918
09. Limbangansari	766	3231	233	4230
10. Mekarsari	788	3324	240	4352
11. Babakankaret	579	2443	176	3198
Tahun 2015/2016	11296	47641	3433	62370

Sumber : Proyeksi Penduduk.

Tabe 2.9: LANJUTAN

Desa	PEREMPUAN			Jumlah
	10 – 14	15 – 59	60 +	
[1]	[6]	[7]	[8]	[9]
01. Nagrak	989	4253	396	5638
02. Sukamaju	511	2194	205	2910
03. Sayang	2449	10530	982	13961
04. Solokpandan	848	3648	340	4836
05. Muka	1159	4982	464	6605
06. Bojongherang	1034	4446	415	5895
07. Pamoyanan	1078	4632	432	6142
08. Sawahgede	1174	5046	470	6690
09. Limbangsari	710	3054	262	4026
10. Mekarsari	735	3161	295	4191
11. Babakankaret	530	2279	212	3021
Tahun 2015/2016	11217	48225	4473	63915

Sumber : Proyeksi Penduduk.

Tabel 2.9 : LANJUTAN

Desa	LAKI-LAKI + PEREMPUAN			Jumlah
	10 – 14	15 – 59	60 +	
[1]	[10]	[11]	[12]	[13]
01. Nagrak	2035	8664	714	11413
02. Sukamaju	1057	4497	371	5925
03. Sayang	4750	20233	1681	26664
04. Solokpandan	1674	7134	591	9399
05. Muka	2397	10201	840	13438
06. Bojongherang	2055	8752	725	11532
07. Pamoyanan	2010	8623	715	11348
08. Sawahgede	2427	10330	851	13608
09. Limbangansari	1476	6285	495	8256
10. Mekarsari	1523	6485	535	8543
11. Babakankaret	1109	4722	388	6219
Tahun 2015/2016	22513	95926	7906	126345

Sumber : Proyeksi Penduduk.

*Tabel 2.10 : JUMLAH PENDUDUK USIA SEKOLAH
TIAP DESA TAHUN 2015/2016*

Desa	U s i a (t h)			Jumlah
	7 – 12	13 – 15	16 – 18	
[1]	[2]	[3]	[4]	[5]
01. Nagrak	2578	1164	1384	5126
02. Sukamaju	1329	594	6711	8634
03. Sayang	6276	2684	3208	12168
04. Solokpandan	2187	941	1077	4205
05. Muka	3145	1343	1609	6097
06. Bojongherang	2687	1158	1378	5223
07. Pamoyanan	2658	1136	1346	5140
08. Sawahgede	3184	1363	1629	6176
09. Limbangansari	1937	826	993	3756
10. Mekarsari	2005	859	1024	3888
11. Babakankaret	1373	622	744	2739
Tahun 2015/2016	29359	12690	21103	63152

Sumber : Proyeksi Penduduk.

Tabel 2.11 : BANYAKNYA PENDUDUK CACAT MENURUT JENISNYA
TIAP DESA AKHIR TAHUN 2015/2016

Desa	Tuna Rungu	Tuna Netra	Bibir Sumbing	Lum-Puh/cacat tubuh	Tuna Wicara	Lain-Lain/mental
[1]	[2]	[3]	[4]	[5]	[6]	[7]
01. Nagrak	2	9	2	4	2	9
02. Sukamaju	4	2	2	3	4	1
03. Sayang	3	8	2	4	3	2
04. Solokpandan	1	4	1	3	1	2
05. Muka	3	18	1	2	1	3
06. Bojongherang	5	2	2	2	2	4
07. Pamoyanan	19	5	1	3	8	7
08. Sawahgede	2	1	1	1	2	1
09. Limbangsari	2	2	1	4	2	5
10. Mekarsari	4	5	2	3	1	4
11. Babakankaret	3	5	1	5	3	2
Tahun 2015/2016	48	61	16	34	29	40

Sumber : Podes


Tabel 2.12 : JUMLAH PEMILIK ANTENE PARABOLA DAN MEDIA ELEKTRONIK TIAP DESA TAHUN 2015/2016

Desa	Antene Parabola	Pesawat Televisi	Pesawat Telephon
[1]	[2]	[3]	[4]
01. Nagrak	10	1571	244
02. Sukamaju	7	1262	113
03. Sayang	23	9930	3433
04. Solokpandan	21	2373	987
05. Muka	12	2975	1103
06. Bojongherang	8	3173	1214
07. Pamoyanan	12	1464	1256
08. Sawahgede	12	2902	1136
09. Limbangansari	8	1082	244
10. Mekarsari	9	1784	323
11. Babakankaret	8	584	102
Tahun 2015/2016	30	29110	10145

Sumber : Podes

BAB. III

PEREKONOMIAN



**Tabel 3.1 : JUMLAH USAHA JASA PERSEORANGAN
TIAP DESA TAHUN 2015/2016**

Desa	Tukang Sol	Tukang Cukur	Salon Kecantikan	Tukang Jahit
[1]	[2]	[3]	[4]	[5]
01. Nagrak	2	4	3	4
02. Sukamaju	2	3	3	5
03. Sayang	3	5	5	6
04. Solokpandan	3	4	4	4
05. Muka	2	5	4	4
06. Bojongherang	2	4	4	4
07. Pamoyanan	3	5	3	4
08. Sawahgede	2	4	4	3
09. Limbangansari	2	3	3	3
10. Mekarsari	2	3	3	3
11. Babakankaret	2	3	2	3
Jumlah	25	43	38	43

Sumber : PROFIL DESA

Tabel 3.1 : LANJUTAN

Desa	Rias Pengantin	Service Radio/ TV	Tukang Photo/ Video	Photo Copy	Tukang Pijat
[1]	[6]	[7]	[8]	[9]	[10]
01. Nagrak	3	2	2	2	2
02. Sukamaju	3	2	2	2	2
03. Sayang	5	7	5	6	4
04. Solokpandan	3	3	3	4	3
05. Muka	5	5	4	4	4
06. Bojongherang	4	4	3	3	3
07. Pamoyanan	4	3	4	5	3
08. Sawahgede	4	3	3	4	3
09. Limbangsari	2	2	2	2	2
10. Mekarsari	3	3	2	2	2
11. Babakankaret	2	2	2	-	2
Jumlah	38	36	32	32	30

Sumber : Profil desa/kel.

Tabel 3.1 : LANJUTAN

Desa	Bengkel Mobil/ motor	Bengkel Sepeda	Tukang Las	Pandai Besi
[1]	[11]	[12]	[13]	[14]
01. Nagrak	4	-	2	-
02. Sukamaju	3	-	1	-
03. Sayang	6	2	2	-
04. Solokpandan	3	2	2	-
05. Muka	3	-	-	-
06. Bojongherang	4	-	-	-
07. Pamoyanan	2	1	-	-
08. Sawahgede	4	-	-	-
09. Limbangansari	3	-	-	-
10. Mekarsari	2	-	1	-
11. Babakankaret	2	-	-	-
Jumlah	36	5	8	-

Sumber : Profil desa/kel.

Tabel 3.1 : LANJUTAN

Desa	Tambal Ban	Strum Accu	Service Jam	Service Jok
[1]	[15]	[16]	[17]	[18]
01. Nagrak	3	-	3	3
02. Sukamaju	2	-	4	2
03. Sayang	4	2	6	3
04. Solokpandan	3	1	4	2
05. Muka	3	2	4	3
06. Bojongherang	2	1	4	3
07. Pamoyanan	2	1	5	2
08. Sawahgede	2	1	4	2
09. Limbangansari	2	-	3	1
10. Mekarsari	3	-	3	1
11. Babakankaret	2	-	2	1
Jumlah	29	8	42	23

Sumber : Profil desa/kel

Tabel 3.2 : BANYAKNYA PENGEMUDI ANGKUTAN
TAHUN 2015/2016

Desa	Sopir	Ojeg Motor	Tukang beca	Tukang Delman
[1]	[2]	[3]	[4]	[5]
01. Nagrak	61	124	5	-
02. Sukamaju	33	65	6	3
03. Sayang	112	134	64	-
04. Solokpandan	53	52	42	-
05. Muka	76	154	97	-
06. Bojongherang	76	76	45	2
07. Pamoyanan	42	45	24	3
08. Sawahgede	35	43	13	3
09. Limbangansari	54	46	7	14
10. Mekarsari	54	47	8	13
11. Babakankaret	34	76	3	-
Jumlah	630	862	314	39

Sumber : Profil desa/kel.

*Tabel 3.3 : BANYAKNYA PERUSAHAAN PERBANKAN
TAHUN 2015/2016*

Desa	LPK	BRI UNIT	BPR	BTPN
[1]	[2]	[3]	[4]	[5]
01. Nagrak	-	-	-	-
02. Sukamaju	-	-	-	-
03. Sayang	-	-	-	-
04. Solokpandan	-	-	2	-
05. Muka	1	1	2	-
06. Bojongherang	-	-	3	1
07. Pamoyanan	1	1	2	-
08. Sawahgede	-	1	-	-
09. Limbangansari	-	-	-	-
10. Mekarsari	-	-	1	-
11. Babakankaret	-	-	-	-
Jumlah	2	3	10	1

Sumber : Monografi

**Tabel 3.4 : JUMLAH PASAR MENURUT JENISNYA
SETIAP DESA TAHUN 2015/2016**

Desa	Pasar Induk (Harian)	Pasar Mingguan	Pasar/Hewan Bulanan
[1]	[2]	[3]	[4]
01. Nagrak	-	-	1
02. Sukamaju	-	-	-
03. Sayang	-	-	-
04. Solokpandan	-	-	-
05. Muka	1	-	-
06. Bojongherang	-	1	-
07. Pamoyanan	-	-	-
08. Sawahgede	-	-	-
09. Limbangansari	-	-	-
10. Mekarsari	-	-	-
11. Babakankaret	-	-	-
Jumlah	1	1	1

Sumber : Monografi

*Tabel 3.5 : BANYAKNYA PENGUSAHA ANGKUTAN
TAHUN 2015/2016*

Desa	Angkutan Umum	Truck	Angkot/ Pedesaan	Ojeg	Becak	Perahu Bermotor
[1]	[2]	[3]	[4]	[5]	[6]	[7]
01. Nagrak	-	3	24	87	7	-
02. Sukamaju	-	3	22	82	7	-
03. Sayang	1	5	41	91	32	-
04. Solokpandan	-	4	25	42	15	-
05. Muka	-	6	30	73	15	-
06. Bojongherang	-	4	26	58	14	-
07. Pamoyanan	-	4	26	45	12	-
08. Sawahgede	-	3	25	46	12	-
09. Limbangansari	-	2	21	58	8	-
10. Mekarsari	1	2	23	61	9	-
11. Babakankaret	-	2	7	87	-	-
Jumlah	2	38	270	730	131	-

Sumber : Profil desa/kel.

Tabel 3.6 : BANYAKNYA SARANA ANGKUTAN
TIAP DESA TAHUN 2015/2016

Desa	Bus	Truk	Angkot	Ojeg motor	Delman	Becak
[1]	[2]	[3]	[4]	[5]	[6]	[7]
01. Nagrak	-	3	52	127	-	5
02. Sukamaju	-	4	26	53	1	6
03. Sayang	2	5	46	145	-	74
04. Solokpandan	-	5	34	36	-	53
05. Muka	-	5	42	26	-	134
06. Bojongherang	-	5	41	32	2	61
07. Pamoyanan	-	4	37	41	2	25
08. Sawahgede	-	5	32	32	3	13
09. Limbangansari	-	3	22	32	11	9
10. Mekarsari	-	3	24	42	13	12
11. Babakankaret	-	2	10	112	-	7
Jumlah	2	44	366	678	32	399

Sumber : Profil desa/kel.

**Tabel 3.7 : BANYAKNYA PASAR, TOKO DAN KIOS
TIAP DESA TAHUN 2015/2016**

Desa	Pasar Umum	Pasar Hewan	Toko/Kios/ Los	Warung
[1]	[2]	[3]	[4]	[5]
01. Nagrak	-	1	232	26
02. Sukamaju	-	-	165	35
03. Sayang	-	-	956	77
04. Solokpandan	1	-	423	67
05. Muka	1	-	1224	85
06. Bojongherang	-	-	325	67
07. Pamoyanan	1	-	1289	167
08. Sawahgede	-	-	267	83
09. Limbangansari	-	-	89	25
10. Mekarsari	-	-	94	29
11. Babakankaret	-	-	78	23
Jumlah	3	1	5142	684

Sumber : Profil desa/kel.

Tabel 3.8 : BANYAKNYA KOPERASI UNIT DESA
DAN KOPERASI LAINNYA TAHUN 2015/2016

Desa	K U D	K P R I	PERKAPEN	Jumlah
[1]	[2]	[3]	[4]	[5]
01. Nagrak	-	3	-	3
02. Sukamaju	-	1	-	1
03. Sayang	-	4	-	4
04. Solokpandan	-	3	-	3
05. Muka	-	2	-	2
06. Bojongherang	-	3	-	3
07. Pamoyanan	-	7	-	7
08. Sawahgede	1	4	-	5
09. Limbangansari	-	-	-	-
10. Mekarsari	-	-	-	-
11. Babakankaret	-	-	-	-
Jumlah	1	27	-	28

Sumber : Monografi

BAB. IV

PENDIDIKAN



Tabel 4.1 : JUMLAH SEKOLAH MENURUT JENISNYA
SETIAP DESA TAHUN 2015/2016

Desa	TK/RA/PAU D	SD negeri dan swasta /SLB/ MI	SLTP /Mts/ Paket B	SLTA /PT	
				SMU/ MA	SMK/ PT / Paket C
[1]	[2]	[3]	[4]	[5]	[6]
01. Nagrak	3 / 1 / 10	5 / - / -	2 / - / 2	1	2 / - / 2
02. Sukamaju	- / 1 / 3	5 / - / 1	1 / - / -	-	- / - / 1
03. Sayang	4 / 3 / 18	6 / - / 1	1 / 2 / -	-	- / - / 1
04. Solokpandan	3 / 3 / 4	10 / - / -	2 / - / -	1	-
05. Muka	6 / 2 / 3	6 / - / 1	1 / 1 / -	1	- / 1 / -
06. Bojongherang	4 / 6 / 10	12 / - / 2	2 / 1 / -	-	- / 2 / -
07. Pamoyanan	7 / 2 / 5	6 / - / 1	4 / 2 / -	4	2 / 2 / -
08. Sawahgede	8 / 2 / 4	12 / 1 / 1	3 / 1 / -	3 / 1	3 / - / -
09. Limbangansari	4 / 1 / 3	5 / - / -	1 / 1 / 1	-	1 / - / -
10. Mekarsari	1 / 1 / 3	4 / - / -	1 / - / -	-	-
11. Babakankaret	- / 7 / 3	2 / - / 1	1 / 1 / -	-	1 / - / -
Jumlah	40 / 29 / 62	74 / 1 / 8	19 / 9 / 2	10 / 1	9 / 5 / 4

Sumber : Podes

Tabel 4.2 : JUMLAH TK DAN SD MENURUT STATUS
SETIAP DESA TAHUN 2015/2016

Desa	Taman Kanak-kanak		Sekolah Dasar//Sederajat	
	Negeri / Swasta	RA/ Paud	Negeri	Swasta
[1]	[2]	[3]	[4]	[5]
01. Nagrak	1 / 2	1 / 10	5	-
02. Sukamaju	-	1 / 3	4	-
03. Sayang	- / 4	3 / 18	7	-
04. Solokpandan	- / 3	3 / 4	8	2
05. Muka	- / 6	2 / 3	5	1
06. Bojongherang	- / 4	6 / 10	9	3
07. Pamoyanan	- / 7	2 / 5	6	-
08. Sawahgede	- / 8	2 / 4	9	2
09. Limbangansari	- / 4	1 / 3	5	-
10. Mekarsari	- / 1	1 / 3	4	1
11. Babakankaret	-	7 / 3	3	-
Jumlah	1 / 40	29 / 62	65	9
Tahun 2015/2016	1 / 40	29 / 62	65	9

Sumber : Podes

Tabel 4.3 : JUMLAH SLTP DAN SLTA MENURUT STATUS
TIAP DESA TAHUN 2015/2016

Desa	SLTP		SLTA			
	Negeri	Swasta	SMU / SLB		SMK	
			Negeri	Swasta	Negeri	Swasta
[1]	[2]	[3]	[4]	[5]	[6]	[7]
01. Nagrak	1	1	-	1	-	2
02. Sukamaju	-	1	-	-	-	-
03. Sayang	-	1	-	-	-	2
04. Solokpandan	-	2	-	1	-	-
05. Muka	-	1	-	-	-	-
06. Bojongherang	1	2	-	-	-	2
07. Pamoyanan	2	2	1	6	-	2
08. Sawahgede	1	1	2	2	1	4
09. Limbangansari	-	1	-	-	-	-
10. Mekarsari	-	1	-	-	-	1
11. Babakankaret	1	-	-	-	-	-
Jumlah	6	13	3	13	1	13
Tahun 2015/2016	6	13	3	13	1	13

Sumber : Podes

Tabel 4.4 : JUMLAH DINIYAH, MI, MTs DAN ALIYAH
TIAP DESA TAHUN 2015/2016

Desa	Madrasah Diniyah	Madrasah Ibtidaiyah	Madrasah Tsanawiyah negeri/swast	Madrasah Aliyah Negeri? Swasta
[1]	[2]	[3]	[4]	[5]
01. Nagrak	11	-	-	-
02. Sukamaju	4	-	-	-
03. Sayang	11	2	2	-
04. Solokpandan	2	-	-	-
05. Muka	18	2	1	-
06. Bojongherang	1	1	1	- / 1
07. Pamoyanan	1	1	2	-
08. Sawahgede	5	1	1/-	1 / -
09. Limbangansari	8	-	1	-
10. Mekarsari	2	-	-	-
11. Babakankaret	5	1	1	-
Jumlah	42	8	1/8	1 / 1

Sumber :Podes

Tabel 4.5 : BANYAKNYA MURID TK DAN SD
TIAP DESA TAHUN 2015/2016

Desa	Taman Kanak-kanak		Sekolah Dasar	
	Negeri	Swasta	Negeri	Swasta
[1]	[2]	[3]	[4]	[5]
01. Nagrak	76	32	1276	-
02. Sukamaju	-	-	879	-
03. Sayang	-	154	2321	-
04. Solokpandan	-	176	1999	572
05. Muka	-	172	1498	261
06. Bojongherang	-	223	2213	874
07. Pamoyanan	-	254	1451	-
08. Sawahgede	-	212	3597	267
09. Limbangansari	-	88	1123	-
10. Mekarsari	-	23	878	158
11. Babakankaret	-	-	876	-
Jumlah	76	1334	18111	2132

Sumber : Podes

Tabel 4.6 : BANYAKNYA MURID SLTP DAN SLTA
TIAP DESA TAHUN 2015/2016

Desa	SLTP		SLTA			
	Negeri	Swasta	SMU		SMK	
			Negeri	Swasta	Negeri	Swasta
[1]	[2]	[3]	[4]	[5]	[6]	[7]
01. Nagrak	796	121	-	-	-	1578
02. Sukamaju	-	-	-	-	-	-
03. Sayang	-	-	-	-	-	676
04. Solokpandan	-	821	-	476	-	-
05. Muka	-	-	-	-	-	-
06. Bojongherang	-	-	-	-	-	778
07. Pamoyanan	2454	877	1.345	765	-	856
08. Sawahgede	2034	365	1.851	957	943	1745
09. Limbangsari	-	-	-	-	-	-
10. Mekarsari	-	-	-	-	-	213
11. Babakankaret	-	-	-	-	-	-
Jumlah	5284	2184	3196	2.198	943	5846

Sumber : Podes

*Tabel 4.7 : JUMLAH MURID DINIYAH DAN IBTIDAIYAH
TIAP DESA TAHUN 2014/2015*

Desa	Diniyah		Ibtidaiyah	
	Negeri	Swasta	Negeri	Swasta
[1]	[2]	[3]	[4]	[5]
01. Nagrak	-	124	-	-
02. Sukamaju	-	168	-	146
03. Sayang	-	397	-	563
04. Solokpandan	-	157	-	-
05. Muka	-	114	-	365
06. Bojongherang	-	76	-	223
07. Pamoyanan	-	56	-	75
08. Sawahgede	-	264	-	224
09. Limbangansari	-	156	-	-
10. Mekarsari	-	76	-	-
11. Babakankaret	-	217	-	289
Jumlah	-	1805	-	1885

Sumber : Podesp

Tabel 4.8 : JUMLAH MURID MTs DAN ALIYAH
TAHUN 2015/2016

Desa	Tsanawiyah		Aliyah	
	Negeri	Swasta	Negeri	Swasta
[1]	[2]	[3]	[4]	[5]
01. Nagrak	-	-	-	-
02. Sukamaju	-	123	-	-
03. Sayang	-	665	-	-
04. Solokpandan	-	476	-	-
05. Muka	-	387	-	-
06. Bojongherang	-	155	-	145
07. Pamoyanan	-	323	-	-
08. Sawahgede	835	-	1124	-
09. Limbangansari	-	100	-	-
10. Mekarsari	-	-	-	-
11. Babakankaret	-	122	-	-
Jumlah	835	2351	1124	145

Sumber : Podes

Tabel 4.9 : BANYAKNYA GURU TK DAN SD
TIAP DESA TAHUN 2015/2016

Desa	Taman Kanak-kanak		Sekolah Dasar	
	Negeri	Swasta	Negeri	Swasta
[1]	[2]	[3]	[4]	[5]
01. Nagrak	8	-	63	-
02. Sukamaju	-	-	37	-
03. Sayang	-	6	97	-
04. Solokpandan	-	-	94	4
05. Muka	-	7	58	3
06. Bojongherang	-	3	107	6
07. Pamoyanan	-	11	68	-
08. Sawahgede	-	4	126	3
09. Limbangansari	-	3	51	-
10. Mekarsari	-	-	43	-
11. Babakankaret	-	-	32	-
Jumlah	8	34	776	16

Sumber : Podes

Tabel 4.10 : BANYAKNYA GURU SLTP DAN SLTA
TIAP DESA TAHUN 2015/2016

Desa	SLTP		SLTA			
	Negeri	Swasta	SMU		SMK	
			Negeri	Swasta	Negeri	Swasta
[1]	[2]	[3]	[4]	[5]	[6]	[7]
01. Nagrak	27	23	-	-	-	115
02. Sukamaju	-	-	-	-	-	-
03. Sayang	-	-	-	-	-	-
04. Solokpandan	-	28	-	45	-	-
05. Muka	-	-	-	-	-	-
06. Bojongherang	116	-	-	-	-	-
07. Pamoyanan	97	65	64	102	-	67
08. Sawahgede	72	-	129	97	63	52
09. Limbangansari	-	-	-	-	-	-
10. Mekarsari	-	-	-	-	-	-
11. Babakankaret	-	-	-	-	-	-
Jumlah	312	116	193	244	63	119

Sumber : Podes

*Tabel 4.11 : JUMLAH GURU DINIYAH DAN IBTIDAIYAH
TIAP DESA TAHUN 2015/2016*

Desa	Diniyah		Ibtidaiyah	
	Negeri	Swasta	Negeri	Swasta
[1]	[2]	[3]	[4]	[5]
01. Nagrak	-	12	-	-
02. Sukamaju	-	13	9	4
03. Sayang	-	52	8	9
04. Solokpandan	-	10	-	-
05. Muka	-	10	10	17
06. Bojongherang	-	4	9	-
07. Pamoyanan	-	10	7	9
08. Sawahgede	-	24	5	6
09. Limbangansari	-	15	-	-
10. Mekarsari	-	8	-	-
11. Babakankaret	-	13	5	8
Jumlah	-	171	53	53

Sumber : Podes

Tabel 4.12 : JUMLAH GURU MTs DAN ALIYAH
TAHUN 2015/2016

Desa	Tsanawiyah		Aliyah	
	Negeri	Swasta	Negeri	Swasta
[1]	[2]	[3]	[4]	[5]
01. Nagrak	-	-	-	-
02. Sukamaju	-	10	-	-
03. Sayang	-	-	-	-
04. Solokpandan	-	19	-	-
05. Muka	-	20	-	-
06. Bojongherang	-	21	-	19
07. Pamoyanan	-	20	-	-
08. Sawahgede	27	-	37	-
09. Limbangansari	-	9	-	-
10. Mekarsari	-	-	-	-
11. Babakankaret	-	11	-	-
Jumlah	27	110	37	19

Sumber : Podes

BAB. V

KESEHATAN DAN KELUARGA BERENCANA



Tabel 5.1 : JUMLAH SARANA KESEHATAN
TIAP DESA TAHUN 2015/2016

Desa	Jumlah Rumah Sakit			Pus- Kes- mas	Dokter Praktek	Mantri/ Bidan Praktek	Pos- Yandu
	Umum	Ber- salin	Lain- nya				
[1]	[2]	[3]	[4]	[5]	[6]	[7]	[8]
01. Nagrak	-	-	-	1	2	2	17
02. Sukamaju	-	-	-	-	1	2	11
03. Sayang	-	-	-	-	3	5	22
04. Solokpandan	-	-	-	-	4	2	16
05. Muka	-	-	-	1	2	2	23
06. Bojongherang	1	1	1	-	4	5	22
07. Pamoyanan	-	-	2	-	8	4	23
08. Sawahgede	-	-	-	1	10	5	16
09. Limbangansari	-	-	-	-	1	3	14
10. Mekarsari	-	-	-	-	2	2	10
11. Babakankaret	-	-	-	-	-	1	12
Jumlah	1	1	3	3	37	33	186

Sumber : Podes

Tabel 5.2 : BANYAKNYA TENAGA KESEHATAN
TIAP DESA TAHUN 2015/2016

Desa	Dokter	Mantri Kesehatan / perawat	Bidan	Dukun Bersalin
[1]	[2]	[3]	[4]	[5]
01. Nagrak	8	5	2	6
02. Sukamaju	1	3	3	3
03. Sayang	5	5	5	5
04. Solokpandan	8	-	4	3
05. Muka	2	1	5	2
06. Bojongherang	6	-	5	2
07. Pamoyanan	8	-	4	1
08. Sawahgede	6	1	5	1
09. Limbangansari	5	4	3	4
10. Mekarsari	3	-	1	2
11. Babakankaret	-	2	2	6
Jumlah	52	21	39	35

Sumber : Podes

Tabel 5.3 : BANYAKNYA RUMAH SAKIT DAN PUSKESMAS
MENURUT STATUSNYA TAHUN 2015/2016

Desa	Rumah Sakit		Puskesmas	
	Pemerintah	Swasta	Induk	Pembantu
[1]	[2]	[3]	[4]	[5]
01. Nagrak	-	-	1	-
02. Sukamaju	-	-	-	-
03. Sayang	-	-	-	-
04. Solokpandan	-	-	-	-
05. Muka	-	-	1	-
06. Bojongherang	1	-	-	-
07. Pamoyanan	-	1	-	-
08. Sawahgede	-	-	1	-
09. Limbangansari	-	-	-	1
10. Mekarsari	-	-	-	1
11. Babakankaret	-	-	-	1
Jumlah	1	1	3	3

Sumber : Podes

Tabel 5.4 : JUMLAH PENGGUNA AIR MINUM MENURUT SUMBER AIR TIAP DESA TAHUN 2015/2016

Desa	Ledeng/ PDAM	Sumur Gali	Air Perpipaan	Mata Air	Sumur Pompa
[1]	[2]	[3]	[4]	[5]	[6]
01. Nagrak	698	1223	-	-	1323
02. Sukamaju	657	812	-	-	676
03. Sayang	8876	1506	-	-	802
04. Solokpandan	1787	1212	-	-	414
05. Muka	3124	621	-	-	821
06. Bojongherang	1821	1022	-	-	1476
07. Pamoyanan	3778	102	-	-	234
08. Sawahgede	1987	307	-	-	1227
09. Limbangansari	636	965	-	-	464
10. Mekarsari	1345	613	-	-	714
11. Babakankaret	-	1332	-	-	621
Jumlah	24709	9715	-	-	

Sumber : Podes

Tabel 5.5 : JARAK DARI DESA KE SARANA KESEHATAN TERDEKAT TAHUN 2015 /2016 (Km)

Desa	Jarak (km) dari desa ke :					
	Rumah Sakit		Puskes-	Dokter	Mantri/	Pos
	Umum	Bersalin	mas	praktek	Bidan	Yandu
[1]	[2]	[3]	[4]	[5]	[6]	[7]
01. Nagrak	5	5	0,5	2	1	1
02. Sukamaju	5	5	4	2	1	1
03. Sayang	3	2	3	1	1	1
04. Solokpandan	2	2	1	1	1	1
05. Muka	1	3	0,5	1	1	1
06. Bojongherang	1	1	2	1	1	1
07. Pamoyanan	1	1	1	1	1	1
08. Sawahgede	1	1	0,5	1	1	1
09. Limbangsari	2	2	3	2	1	1
10. Mekarsari	3	3	3	2	1	1
11. Babakankaret	6	6	6	4	1	1

Sumber : Podes

Tabel 5.6 : BANYAKNYA DUKUN BAYI
TIAP DESA TAHUN 2015/2016

Desa	Dukun Bayi		Persentase
	Yang ada	Terlatih	Terlatih
[1]	[2]	[3]	[4]
01. Nagrak	6	6	100
02. Sukamaju	3	3	100
03. Sayang	5	5	100
04. Solokpandan	3	3	100
05. Muka	2	2	100
06. Bojongherang	2	2	100
07. Pamoyanan	1	1	100
08. Sawahgede	1	1	100
09. Limbangansari	4	4	100
10. Mekarsari	2	2	100
11. Babakankaret	6	6	100
Jumlah	35	35	100

Sumber : Podes

**Tabel 5.7 : JUMLAH PUS DAN PESERTA KB AKTIF
MENURUT JENIS KONTRASEPSI
AKHIR TAHUN 2015/2016**

Desa	Jumlah PUS	IUD	MOP	MOW	IMPLAN	KON- DOM
[1]	[2]	[3]	[4]	[5]	[6]	[7]
01. Nagrak	3086	291	24	105	78	56
02. Sukamaju	2274	334	0	53	90	29
03. Sayang	8210	789	3	150	160	168
04. Solokpandan	3685	437	11	107	112	96
05. Muka	5310	624	55	142	162	136
06. Bojongherang	4404	578	22	79	160	55
07. Pamoyanan	4364	512	9	145	130	54
08. Sawahgede	3283	431	7	117	151	124
09. Limbangsari	2537	300	15	67	123	67
10. Mekarsari	2716	365	12	66	167	39
11. Babakankaret	2255	298	21	64	111	48
Jumlah	42124	4959	179	1095	1444	872

Sumber : Kapusbin KBPP

Ket. Hormonal : IMP ,SUNT, PILL

Non Horminal : IUD <MOW ,MOP , KOND

Tabel 5.7 : LANJUTAN

Desa	Jenis Kontrasepsi				Jumlah [9] +.[10]
	Suntik	Pil	Hormonal	Non Hormonal	
[1]	[7]	[8]	[9]	[10]	[11]
01. Nagrak	1211	595	1884	476	2360
02. Sukamaju	759	319	1168	416	1584
03. Sayang	3774	677	4611	1110	5721
04. Solokpandan	1596	385	2093	651	2474
05. Muka	1765	640	2567	959	3526
06. Bojongherang	1488	448	2096	734	2830
07. Pamoyanan	1605	579	2314	720	3034
08. Sawahgede	1142	340	1633	679	2312
09. Limbangansari	936	365	1424	449	1873
10. Mekarsari	942	421	1535	482	2017
11. Babakankaret	807	273	1191	431	1622
Jumlah	16025	5042	22516	7107	29353

Sumber : Kapusbin KBPP

Ket. Hormonal : IMP ,SUNT, PILL

Non Horminal : IUD <MOW ,MOP , KOND

**Tabel 5.8 : BANYAKNYA PUS DAN PESERTA KB AKTIF
TIAP DESA AKHIR TAHUN 2015 /2016**

Desa	PUS	KB AKTIF	CU/PUS %
[1]	[2]	[3]	[4]
01. Nagrak	3086	2360	76,47
02. Sukamaju	2274	1584	69,66
03. Sayang	8210	5721	69,68
04. Solokpandan	3685	2474	74,46
05. Muka	5310	3526	66,40
06. Bojongherang	4404	2830	64,26
07. Pamoyanan	4364	3034	69,52
08. Sawahgede	3283	2312	70,40
09. Limbangansari	2537	1873	73,83
10. Mekarsari	2716	2017	74,26
11. Babakankaret	2255	1622	71,93
Jumlah	42124	29353	70,32

Sumber : Kapusbin KBPP

**Tabel 5.9 : JUMLAH KELUARGA MENURUT
TAHAP KESEJAHTERAAN TAHUN 2015/2016**

Desa	ALEK	NON ALEK	KS 1 ALEK	KS 1 NON ALEK	Jumlah
[1]	[2]	[3]	[4]	[5]	[6]
01. Nagrak	120	0	1302		
02. Sukamaju	199	0	873	0	
03. Sayang	605	0	2608	0	
04. Solokpandan	261	0	1343	0	
05. Muka	238	0	1584		
06. Bojongherang	269	0	825		
07. Pamoyanan	250	0	1627	0	
08. Sawahgede	301	0	1444	0	
09. Limbangansari	253	0	825	0	
10. Mekarsari	283	0	907	0	
11. Babakankaret	445	0	832	0	

Sumber : Kapusbin KBPP

Tabel 5.10 : TEMPAT BUANGA SAMPAH SEBAGIAN BESAR PENDUDUK
TIAP DESA TAHUN 2015/2016

Desa	Tempat Sampah Diangkut	Sungai	Dibakar/ Ditimbun	Sembarang/ Lainnya
[1]	[2]	[3]	[4]	[5]
01. Nagrak	1119	-	2163	-
02. Sukamaju	837	-	1252	-
03. Sayang	11013	-	96	-
04. Solokpandan	3292	-	42	-
05. Muka	4382	-	127	-
06. Bojongherang	4188	-	109	-
07. Pamoyanan	3928	-	57	-
08. Sawahgede	3484	-	23	-
09. Limbangansari	1929	-	112	-
10. Mekarsari	2542	-	17	-
11. Babakankaret	216	-	2012	-
Jumlah	36.930	-	6010	-

Sumber : Podes

*Tabel 5.11 : TEMPAT BUANG AIR BESAR SEBAGIAN PENDUDUK
TIAP DESA TAHUN 2015/2016*

Desa	Jamban Sendiri	Jamban Bersama	Jamban Umum	Sungai	Lainnya
[1]	[2]	[3]	[4]	[5]	[6]
01. Nagrak	2509	423	346	-	-
02. Sukamaju	1663	277	153	-	-
03. Sayang	8956	1354	791	-	-
04. Solokpandan	2453	623	258	-	-
05. Muka	3232	829	453	-	-
06. Bojongherang	3727	353	222	-	-
07. Pamoyanan	3681	178	123	-	-
08. Sawahgede	3307	122	79	-	-
09. Limbangansari	1613	254	173	-	-
10. Mekarsari	2187	307	153	-	-
11. Babakankaret	1582	377	252	-	-
Jumlah	34.910	5.097	3.003	-	-

Sumber : Podes

Tabel 5.12 : TEMPAT PEMBUANGAN AKHIR KOTORAN/TINJA
TAHUN 2015/2016

Desa	Tangki	Lubang/ tanah	Kolam/ Sawah/ sungai	Lainnya
[1]	[2]	[3]	[4]	[5]
01. Nagrak	1729	-	1538	-
02. Sukamaju	1046	-	1034	-
03. Sayang	6932	-	4152	-
04. Solokpandan	2266	-	1057	-
05. Muka	3357	-	1141	-
06. Bojongherang	2979	-	1307	-
07. Pamoyanan	2548	-	1424	-
08. Sawahgede	2438	-	1055	-
09. Limbangsari	1037	-	992	-
10. Mekarsari	1521	-	1112	-
11. Babakankaret	996	-	1204	-
Jumlah	26849	-	16016	-

Sumber : Profil Desa

Tabel 5.13 : BANYAKNYA RUMAHTANGGA MENURUT PENGGUNAAN SUMBER PENERANGAN SETIAP DESA TAHUN 2015/2016

Desa	Listrik PLN	Listrik Non PLN	Petromak/ Aladin	Pelita/ Obor/ Sentir	Jumlah
[1]	[2]	[3]	[4]	[5]	[6]
01. Nagrak	3346	-	36	-	3382
02. Sukamaju	2156	-	32	-	2188
03. Sayang	11578	-	41	-	11619
04. Solokpandan	3478	-	31	-	3509
05. Muka	4677	-	37	-	4714
06. Bojongherang	4398	-	32	-	4430
07. Pamoyanan	4026	-	22	-	4048
08. Sawahgede	3537	-	28	-	3565
09. Limbangansari	2087	-	32	-	2119
10. Mekarsari	2672	-	38	-	2710
11. Babakankaret	2278	-	43	-	251
Jumlah	44233	-	372	-	42535

Sumber : Podes

Tabel 5.14 : BAHAN BAKAR YANG DIGUNAKAN SEBAGIAN BESAR RUMAHTANGGA TIAP DESA TAHUN 2015/2016

Desa	Gas	Minyak Tanah	Kayu Bakar	Arang	Lainnya
[1]	[2]	[3]	[4]	[5]	[6]
01. Nagrak	4200	-	33	-	-
02. Sukamaju	2430	-	34	-	-
03. Sayang	9490	12	17	-	-
04. Solokpandan	3800	6	4	-	-
05. Muka	5588	8	12	-	-
06. Bojongherang	4100	12	11	-	-
07. Pamoyanan	4117	8	12	-	-
08. Sawahgede	3223	11	11	-	-
09. Limbangansari	2656	10	16	-	-
10. Mekarsari	2710	12	21	-	-
11. Babakankaret	2030	-	345	-	-
Jumlah	44344	79	516	-	-

Sumber : Podes


Tabel 5.15 : SUMBER AIR MINUM YANG DIGUNAKAN SEBAGIAN BESAR RUMAHTANGGA TIAP DESA TAHUN 2015/2016

Desa	PDAM	Sumur		Mata air	Air Hujan	Lainnya
		Gali	Pompa			
[1]	[2]	[3]	[4]	[5]	[6]	[7]
01. Nagrak	1484	716	1079	-	-	-
02. Sukamaju	743	444	892	-	-	-
03. Sayang	6421	1874	2795	-	-	-
04. Solokpandan	3163	41	124	-	-	-
05. Muka	3197	648	653	-	-	-
06. Bojongherang	3278	454	546	-	-	-
07. Pamoyanan	3571	116	296	-	-	-
08. Sawahgede	2722	204	584	-	-	-
09. Limbangansari	1332	242	462	-	-	-
10. Mekarsari	1313	363	966	-	-	-
11. Babakankaret	-	797	1416	-	-	-
Jumlah	27224	5.899	9.813	-	-	-

Sumber : Podes

BAB. VI

PERTANIAN



**Tabel 6.1 : LUAS AREAL PERSAWAHAN MENURUT
JENIS PENGAIRAN TAHUN 2015/2016**

Desa	IRIGASI			Tadah hujan	Jumlah
	Teknis	Setengah Teknis	Seder- Hana		
[1]	[2]	[3]	[4]	[5]	[6]
01. Nagrak	130	100	131	10	371
02. Sukamaju	-	-	206	2	208
03. Sayang	15	-	20	-	35
04. Solokpandan	-	-	2	-	2
05. Muka	-	-	7	-	7
06. Bojongherang	20	-	18	-	38
07. Pamoyanan	-	-	3	-	3
08. Sawahgede	20	-	5	-	25
09. Limbangsari	75	50	28	-	153
10. Mekarsari	50	50	28	-	128
11. Babakankaret	-	-	200	5	205
Jumlah	310	200	648	17	1.175
Tahun 2014/2015	310	200	648	17	1.175

Sumber : Podes

Tabel 6.2 : LUAS PANEN, PRODUKSI PER HEKTAR DAN TOTAL PRODUKSI PADI TAHUN 2015/2016

Desa	Luas Tanam (Ha)	Luas Panen (Ha)	Produksi Per Hektar (ton)	Total Produksi (ton)
[1]	[2]	[3]	[4]	[5]
01. Nagrak	2652	1064	5,5	5852
02. Sukamaju	1489	591	5,5	3251
03. Sayang	241	99	5,4	535
04. Solokpandan	4	3	5,4	16,2
05. Muka	72	29	5,4	157
06. Bojongherang	352	141	5,4	761
07. Pamoyanan	72	29	5,4	157
08. Sawahgede	269	108	5,4	583
09. Limbangansari	723	291	5,5	1600
10. Mekarsari	746	299	5,5	1645
11. Babakankaret	1483	601	5,4	3245
Jumlah	8100	3255	5,4	17804

Sumber : KCD PERTANIAN/ Proyeksi

**Tabel 6.3 : BANYAKNYA SARANA PERTANIAN YANG ADA
TIAP DESA TAHUN 2015/2016**

Desa	Gilingan Padi	Traktor	Hand Sprayer	Bajak/ Garu	Perontok Gabah
[1]	[2]	[3]	[4]	[5]	[6]
01. Nagrak	13	4	18	2	2
02. Sukamaju	7	2	5	1	1
03. Sayang	-	3	3	1	-
04. Solokpandan	-	-	1	-	-
05. Muka	-	1	2	-	-
06. Bojongherang	-	1	3	-	-
07. Pamoyanan	-	-	1	-	-
08. Sawahgede	2	1	3	-	-
09. Limbangansari	5	1	3	1	2
10. Mekarsari	6	2	5	2	2
11. Babakankaret	6	2	5	3	2
Jumlah	39	18	49	10	9

Sumber : Podes

**Tabel 6.4 : JUMLAH UNGGAS MENURUT JENISNYA
TIAP DESA TAHUN 2015/2016 (EKOR)**

Desa	Ayam Ras	Ayam Buras	Itik
[1]	[2]	[3]	[4]
01. Nagrak	-	5674	454
02. Sukamaju	-	4765	312
03. Sayang	-	653	214
04. Solokpandan	-	176	32
05. Muka	-	487	44
06. Bojongherang	-	697	231
07. Pamoyanan	-	157	21
08. Sawahgede	-	221	154
09. Limbangansari	-	4123	421
10. Mekarsari	-	4234	424
11. Babakankaret	40.000	5462	547
Jumlah	40.000	26649	5.577

Sumber : Podes


**Tabel 6.5 : BANYAKNYA TERNAK MENURUT JENISNYA
TIAP DESA TAHUN 2015/2016**

Desa	Sapi	Kerbau	Kuda	Kambing/ Domba
[1]	[2]	[3]	[4]	[5]
01. Nagrak	2	13	26	347
02. Sukamaju	10	12	9	281
03. Sayang	4	6	2	174
04. Solokpandan	-	-	-	64
05. Muka	5	11	2	141
06. Bojongherang	2	7	2	193
07. Pamoyanan	2	-	8	12
08. Sawahgede	-	2	2	43
09. Limbangansari	2	17	30	288
10. Mekarsari	2	13	22	277
11. Babakankaret	6	24	30	308
Jumlah	11	97	118	2.088

Sumber : Podes

BAB. VII

SOSIAL DAN LAINNYA



<https://cianjurkab.bps.go.id>

Tabel 7.1 : TARGET DAN REALISASI PAJAK BUMI DAN BANGUNAN TIAP DESA SAMPAI BLN MARET 2015/2016

Desa	Target (Rp.)	Realisasi (Rp.)	Persentase (%)
[1]	[2]	[3]	[4]
01. Nagrak	222.430.564	100.827.825	45,33
02. Sukamaju	126.903.198	60.193.192	80,84
03. Sayang	381.937.997	244.864.689	64,11
04. Solokpandan	278.529.607	199.866.332	71,76
05. Muka	291.772.490	213.546.798	73,19
06. Bojongherang	372.744.727	230.886.602	81,08
07. Pamoyanan	332.059.374	233.310.268	70,26
08. Sawahgede	311.330.441	198.627.251	63,80
09. Limbangansari	156.647.734	105.738.344	79,70
10. Mekarsari	192.645.454	114.782.043	59,58
11. Babakankaret	90.676.481	74.349.701	81,99
Jumlah	2.757.678.067	1.776.989.045	64,44

Sumber : BENDAHARA PBB KEC.

Tabel 7.2 : JUMLAH WAJIB PAJAK DAN WAJIB PAJAK TERBAYAR TIAP DESA TAHUN 2015/2016

Desa	Wajib Pajak	Wajib Pajak Terbayar	Persentase (%)
[1]	[2]	[3]	[4]
01. Nagrak	4692	2127	45,33
02. Sukamaju	2395	1427	80,84
03. Sayang	6056	4432	64,11
04. Solokpandan	2587	1826	71,76
05. Muka	3915	2321	73,19
06. Bojongherang	4237	2703	81,08
07. Pamoyanan	3054	2427	70,26
08. Sawahgede	3317	2387	63,80
09. Limbangansari	2987	1916	79,70
10. Mekarsari	3310	2676	59,58
11. Babakankaret	3060	2442	81,88
Jumlah	39610	26684	67,37

Sumber : BENDAHARA PBB KEC.

*Tabel 7.3 : BANYAKNYA PELANGGAN LISTRIK PLN,
TELEPON DAN TELEVISI TAHUN 2015/2016*

Desa	PLN	Telepon	Televisi Radio
[1]	[2]	[3]	[4]
01. Nagrak	4237	833	2.667
02. Sukamaju	2490	544	1.755
03. Sayang	9525	7656	10.764
04. Solokpandan	3813	1837	2.788
05. Muka	5613	1658	3.716
06. Bojongherang	4126	1635	3.572
07. Pamoyanan	4137	1864	3.454
08. Sawahgede	3253	1828	3.076
09. Limbangsari	2685	766	1.472
10. Mekarsari	2748	837	1.665
11. Babakankaret	2405	189	1.453
Jumlah	45032	19647	36.382

Sumber : Propil desa/kel.

Tabel 7.4 : BANYAKNYA RTS HASIL PPLS 2011 danPBDT
TAHUN 2015

Desa	HM	M	SM/ T	PBDT/ hasil FKP	Jumlah PPLS 2011
[1]	[2]	[3]	[4]	[5]	(6)
01. Nagrak	471	409	120 / -	1551	1.000
02. Sukamaju	192	496	192 / 9	1210	889
03. Sayang	897	755	232 / 35	4136	1.919
04. Solokpandan	444	310	63 / 10	1393	827
05. Muka	391	611	303 / 36	2334	1.341
06. Bojongherang	283	540	208 / 4	1810	1.035
07. Pamoyanan	563	369	74 / 6	1503	1.012
08. Sawahgede	485	403	149 / 7	1686	1.044
09. Limbangsari	194	366	249 / 2	1495	811
10. Mekarsari	210	307	188 / -	1635	705
11. Babakankaret	516	469	115 / 5	1442	1.105
Jumlah	4.646	5.035	1.893/ 114	20195	11.688

Sumber : Statistik

Keterangan:HM=Hampir miskin FKP= Forum Konsultasi Publik

M =Miskin

SM =Sangat miskin

T =Hasil Perififikasi lembaga lain

*Tabel 7.5 BANYAKNYA SARANA PERIBADATAN ,PESANTREN
TIAP DESA TAHUN 2015/2016*

Desa	Mesjid Jami	Langgar/ Surau	Musola	Gereja Protestan
[1]	[2]	[3]	[4]	[5]
01. Nagrak	21	35	8	-
02. Sukamaju	10	34	9	-
03. Sayang	48	19	16	-
04. Solokpandan	16	48	10	3
05. Muka	17	26	14	2
06. Bojongherang	20	64	13	-
07. Pamoyanan	12	38	17	-
08. Sawahgede	16	52	10	-
09. Limbangansari	13	20	11	-
10. Mekarsari	10	30	13	-
11. Babakankaret	20	27	8	-
Jumlah	203	393	119	5

Sumber : Monografi Kec.

Tabel 7.5 : LANJUTAN

Desa	Gereja Katholik	Vihara/Pura	Pesantren/diniyah
[1]	[6]	[7]	[8]
01. Nagrak	-	- -	11
02. Sukamaju	-	- -	8
03. Sayang	-	- -	11
04. Solokpandan	-	1 -	5
05. Muka	-	- -	6
06. Bojongherang	-	- -	6
07. Pamoyanan	1	- -	2
08. Sawahgede	1	- -	5
09. Limbangansari	-	- -	1
10. Mekarsari	-	- -	3
11. Babakankaret	-	- -	1
Jumlah	2	1 -	59

Sumber : Monografi Kec.

Tabel 7.6 : BANYAKNYA NIKAH, TALAK, CERAI, RUJUK, TOKOH AGAMA SELAMA TAHUN 2015/2016

Desa	NIKAH	TALAK/ CERAI / RUJUK	Agm Islam: Ulama, Mub aligh, Khoti Imam, Guru Ngaji	Agm Kristen: Pendeta, P aster, Ro mo	Agm Hindu /Budha/Kon ghucu
[1]	[2]	[3]	[4]	[5]	
01. Nagrak	123	-	235	-	-
02. Sukamaju	141	-	177	-	-
03. Sayang	442	-	486	-	-
04. Solokpandan	110	-	221	-	-/6/-
05. Muka	196	-	154	2	-
06. Bojongherang	167	-	244	-	-
07. Pamoyanan	189	-	251	13	-
08. Sawahgede	165	-	221	4	-
09. Limbangansari	126	-	175	-	-
10. Mekarsari	154	-	125	-	-
11. Babakankaret	123	-	173	-	-
Jumlah	1936	-	2462	19	-/6/-

Sumber : Podes

Tabel 7.7 : BANYAKNYA SARANA OLAH RAGA
TIAP DESA TAHUN 2015/2016

Desa	Tenis	Tenis Meja	Sepak Bola	Bulu Tangkis	Bola Volley	Bola Basket
[1]	[2]	[3]	[4]	[5]	[6]	[7]
01. Nagrak	1	11	2	2	2	2
02. Sukamaju	-	5	2	2	2	-
03. Sayang	-	13	2	3	3	4
04. Solokpandan	1	14	2	3	2	3
05. Muka	2	10	2	3	3	2
06. Bojongherang	3	14	2	3	3	2
07. Pamoyanan	3	15	2	3	3	3
08. Sawahgede	2	18	2	3	3	2
09. Limbangansari	-	7	2	3	2	-
10. Mekarsari	-	5	2	2	2	-
11. Babakankaret	1	4	2	2	2	-
Jumlah	13	116	22	29	27	18

Sumber : Podes

*Tabel 7.8 : JUMLAH KELOMPOK/KEGIATAN OLAH RAGA
TIAP DESA TAHUN 2015/2016*

Desa	Tenis	Tenis	Sepak	Bulu	Bola	Bola
		Meja	Bola	Tangkis	Volley	Basket
[1]	[2]	[3]	[4]	[5]	[6]	[7]
01. Nagrak	1	11	-	7	6	5
02. Sukamaju	1	5	-	4	4	-
03. Sayang	\1	13	-	8	6	1
04. Solokpandan	1	14	-	7	8	4
05. Muka	1	10	-	7	6	2
06. Bojongherang	1	14	1	8	7	3
07. Pamoyanan	2	15	1	12	9	9
08. Sawahgede	2	18	-	12	11	8
09. Limbangansari	1	7	-	6	4	-
10. Mekarsari	1	5	-	5	3	-
11. Babakankaret	1	4	-	3	3	-
Jumlah	13	116	2	73	67	29

Sumber : Podes