



KECAMATAN SEMPARUK DALAM ANGKA 2012

DATA
MENCERDASKAN BANGSA



BADAN PUSAT STATISTIK KABUPATEN SAMBAS
Jalan Pembangunan Sambas
Telp./Fax (0562) 392817
email: bps6101@bps.go.id



BADAN PUSAT STATISTIK
KABUPATEN SAMBAS

**KECAMATAN SEMPARUK
DALAM ANGKA
2012**

**KOORDINATOR STATISTIK KECAMATAN SEMPARUK
BADAN PUSAT STATISTIK
KABUPATEN SAMBAS**

KECAMATAN SEMPARUK DALAM ANGKA 2012

Katalog BPS : 1403.6101.021

Ukuran Buku : 17 cm x 21,59 cm

Jumlah Halaman : 61 Halaman

**Naskah :
BPS Kabupaten Sambas**

**Penyunting :
Seksi Integrasi, Pengolahan dan Diseminasi**

**Gambar :
Seksi Integrasi, Pengolahan dan Diseminasi**

**Diterbitkan oleh :
Badan Pusat Statistik Kabupaten Sambas**

Boleh dikutip dengan menyebutkan sumbernya

PEMERINTAH KABUPATEN SAMBAS
KECAMATAN SEMPARUK

KATA SAMBUTAN

Terbitnya Publikasi Kecamatan Semparuk Dalam Angka Tahun 2012 patut kita sambut gembira, karena dalam publikasi ini disajikan berbagai data/informasi yang memberikan gambaran mengenai hasil-hasil pelaksanaan pembangunan di berbagai sektor.

Diharapkan data tersebut dapat dimanfaatkan seoptimal mungkin baik oleh pihak pemerintah maupun swasta terutama sebagai dasar perencanaan pembangunan yang akan datang.

Kami berharap kiranya Koordinator Statistik Kecamatan dapat meneruskan penerbitan publikasi ini secara berkesinambungan dan kepada berbagai pihak agar tetap membantu memberikan data/informasi demi perbaikan publikasi di masa yang akan datang.

Semparuk, Oktober 2012
Camat Semparuk

Drs. Djumeno, M.M.

KATA PENGANTAR

Kecamatan Semparuk Dalam Angka 2012 merupakan publikasi lanjutan dari publikasi yang telah kami terbitkan sebelumnya.

Penerbitan publikasi ini semata-mata untuk memberikan suatu gambaran tentang keadaan geografi, penduduk serta keadaan sosial dan ekonomi di daerah ini.

Data yang disajikan dalam publikasi ini tidak jauh berbeda dengan penerbitan sebelumnya, dan secara umum memuat data primer hasil survei BPS serta data sekunder yang dihimpun dari Dinas/Instansi baik ditingkat kecamatan maupun kabupaten.

Untuk penerbitan selanjutnya kami tetap mengharapkan adanya saran dari berbagai pihak. Selanjutnya kami mengucapkan terima kasih kepada Camat dan jajarannya di wilayah Kecamatan Semparuk serta Bappeda Kabupaten Sambas dan Badan Pusat Statistik Kabupaten Sambas yang telah membantu terbitnya publikasi ini.

Semoga publikasi ini bermanfaat bagi kita semua

Semparuk, Oktober 2012
Badan Pusat Statistik
Kabupaten Sambas

Tim Penyusun

DAFTAR ISI

Kata Sambutan	iii	
Kata Pengantar	iv	
Daftar Isi	v	
Daftar Tabel	vi	
Daftar Grafik	ix	
BAB 1	Geografi	1
BAB 2	Pemerintahan	6
BAB 3	Penduduk dan Angkatan Kerja	15
BAB 4	Sosial	24
BAB 5	Pertanian	41
BAB 6	Transportasi	49

Daftar Tabel

	Hal
Bab 1. Geografi	
1.1 Letak Geografi Kecamatan Semparuk Menurut Garis Lintang Dan Garis Bujur	3
1.2 Batas Administrasi Kecamatan Semparuk	3
1.3 Luas Wilayah Kecamatan Semparuk	4
1.4 Luas Wilayah Kecamatan Semparuk Menurut Jenis Tanah	5
Bab 2. Pemerintahan	
2.1 Nama-Nama Camat Yang Pernah / Masih Menjabat Di Kecamatan Semparuk	8
2.2 Nama-Nama Perangkat Kecamatan yang Masih Menjabat Di Kecamatan Semparuk 2011	9
2.3 Nama-Nama Kepala Desa Yang Masih Menjabat Di Kecamatan Semparuk 2011	10
2.4 Nama-Nama Sekdes Yang Masih Menjabat Di Kecamatan Semparuk 2011	10
2.5 Banyaknya Dusun Di Kecamatan Semparuk 2011	11
2.6 Banyak Desa / Kelurahan Menurut Type LPMD Di Kecamatan Semparuk 2011	12
2.7 Banyaknya Dusun, Rukun Warga, dan Rukun Tetangga Di Kecamatan Semparuk 2011	13
Bab 3. Penduduk dan Angkatan Kerja	
3.1 Penduduk Kecamatan Semparuk Menurut Jenis Kelamin 2011	17
3.2 Penduduk Kecamatan Semparuk Menurut Jenis Kelamin Dan Sex Ratio 2011	18
3.3 Kepadatan Penduduk Kecamatan Semparuk 2011	19
3.4 Banyaknya Anggota Rumah Tangga Di Kecamatan Semparuk 2011	20

3.5	Penduduk Kecamatan Semparuk Menurut Golongan Umur Dan Jenis Kelamin 2011	21
3.6	Penduduk Berumur 10 Tahun Keatas Menurut Golongan Umur Dan Jenis Kelamin 2011	22
Bab 4. Sosial		
4.1	Banyaknya Sekolah Menurut Tingkat Pendidikan Di Kecamatan Semparuk 2011	26
4.2	Banyaknya Sekolah Taman Kanak-Kanak (TK), Guru, Dan Murid Di Kecamatan Semparuk 2011	27
4.3	Banyaknya Sekolah Dasar (SD), Guru, Dan Murid Di Kecamatan Semparuk 2011	27
4.4	Banyaknya Sekolah Lanjutan Tingkat Pertama (SLTP), Guru Dan Murid Di Kecamatan Semparuk 2011	28
4.5	Banyaknya Sekolah Lanjutan Tingkat Atas (SLTA), Guru Dan Murid Di Kecamatan Semparuk 2011	29
4.6	Banyaknya Fasilitas Kesehatan Di Kecamatan Semparuk 2011	30
4.7	Realisasi Pencapaian Akseptor KB Dan KB Aktif Menurut Jenis Kontrasepsi Di Kecamatan Semparuk 2011	31
4.8	Jumlah Ibu Hamil, Melahirkan K4 Dan Mendapat Zat Besi Di Kecamatan Semparuk 2011	32
4.9	Banyaknya Kelahiran Dan Penolong Kelahiran Di Kecamatan Semparuk 2011	33
4.10	Banyaknya Hewan Kurban, Yang Berkurban Dan Penerima Daging Kurban Di Kecamatan Semparuk 2011	33
4.11	Banyaknya Rumah Agama Di Kecamatan Semparuk 2011	34
4.12	Realisasi Kegiatan Imunisasi Di Kecamatan Semparuk 2011	35
4.13	Banyaknya Keluarga Sejahtera Di Kecamatan Semparuk 2011	36
4.14	Banyaknya Sarana Pelayanan KB Nasional Di Kecamatan Semparuk 2011	37
4.15	Banyaknya Tenaga Kesehatan Di Kecamatan Semparuk 2011	38
4.16	Banyaknya Bayi Yang Lahir Hidup dan Lahir Mati Di Kecamatan Semparuk 2011	39
4.17	Banyaknya Kunjungan Penderita Penyakit Menurut Jenis Penyakit Di Kecamatan Semparuk 2011	40

Bab 5. Pertanian

5.1	Luas Panen, Rata-Rata Produksi, Produksi Padi Dan Palawija Di Kecamatan Semparuk 2011	43
5.2	Luas Area Tanaman Dan Produksi Perkebunan Menurut Jenisnya Di Kecamatan Semparuk 2011	44
5.3	Luas Baku Lahan Di Kecamatan Semparuk Menurut Penggunaannya 2011	45
5.4	Populasi Ternak Menurut Jenis Ternak Di Kecamatan Semparuk 2011	46
5.5	Pemotongan Ternak Menurut Jenis Ternak Di Kecamatan Semparuk 2011	47

Bab 6. Transportasi

6.1	Jarak Antara Kecamatan Semparuk Dengan Kota Melalui Darat	51
6.2	Banyak Kendaraan Bermotor Menurut Jenisnya Di Kecamatan Semparuk 2011	52

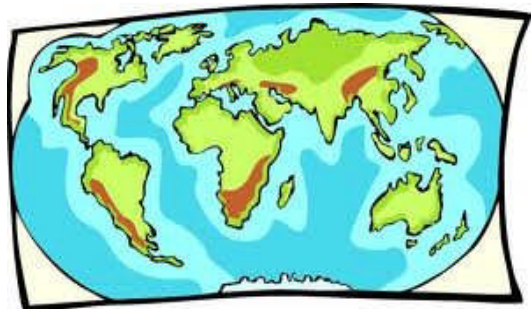
Daftar Grafik

	Hal
Daftar Grafik	
Grafik 1. Persentase Terhadap Luas Kecamatan	4
Grafik 2. Banyaknya Dusun, RW Dan RT Di Kecamatan Semparuk	14
Grafik 3. Penduduk Kecamatan Semparuk Menurut Jenis Kelamin	23
Grafik 5. Luas Area Tanaman Dan Produksi Perkebunan Menurut Jenisnya	48

Kecamatan Semparuk Dalam Angka 2012

1

Geografi



1.1 Letak Wilayah

Kecamatan Semparuk terletak di sebelah timur Ibu Kota Kabupaten Sambas atau diantara 1°12'26" Lintang Utara dan 109°01'41" Bujur Timur serta 109°07'01" Bujur Timur.

Secara administratif, batas wilayah Kecamatan Semparuk adalah :

- Utara : Kecamatan Jawai
- Selatan : Kecamatan Salatiga
- Barat : Kecamatan Tebas
- Timur : Kecamatan Pemangkat

1.2 Luas Wilayah

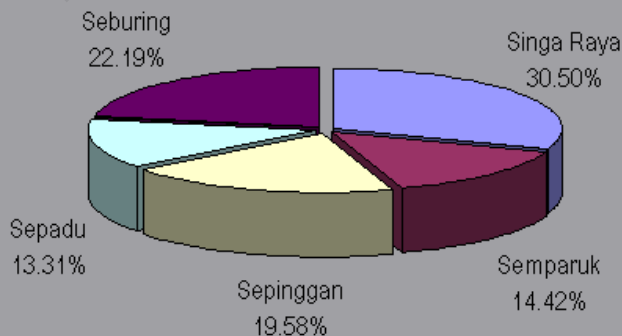
Luas Kecamatan Semparuk adalah 90,15 Km² atau sekitar 1,41 persen dari luas wilayah Kabupaten Sambas.

Kecamatan Semparuk terbagi menjadi 5 Desa yaitu :

- a) Desa Seburung
- b) Desa Sepadu
- c) Desa Sepingga
- d) Desa Semparuk
- e) Desa Singa Raya

Desa terluas adalah Desa Singa Raya dengan luas 27,50 Km² atau 30,50 persen. Sedangkan yang terkecil adalah Desa Sepadu dengan luas 12,00 Km² atau 13,31 persen dari luas wilayah Kecamatan Semparuk.

Grafik 1 : Persentase Terhadap Luas Kecamatan



Tabel : 1.1
LETAK GEOGRAFI KECAMATAN SEMPARUK
MENURUT GARIS LINTANG DAN GARIS BUJUR

Letak Geografi	Keterangan
[1]	[2]
Lintang	1° 04' 31" – 1° 12' 26"
Bujur	109° 01' 41" – 109° 07' 01"

Sumber : BPN Kabupaten Sambas

Tabel : 1.2
BATAS ADMINISTRASI KECAMATAN SEMPARUK

Letak Administratif	Berbatasan Dengan
[1]	[2]
Sebelah Utara	Kecamatan Jawai
Sebelah Selatan	Kecamatan Salatiga
Sebelah Timur	Kecamatan Pemangkat
Sebelah Barat	Kecamatan Tebas

Sumber : BPN Kabupaten Sambas

Tabel : 1.3
LUAS WILAYAH KECAMATAN SEMPARUK

No	Desa / Kelurahan	Luas (Km ²)	Persentase Terhadap Luas Kecamatan (%)
[1]	[2]	[3]	[4]
1.	Seburing	20,00	22,19
2.	Sepadu	12,00	13,31
3.	Sepinggan	17,65	19,58
4.	Semparuk	13,00	14,42
5.	Singa Raya	27,50	30,50
Kecamatan Semparuk		90,15	100,00

Sumber : BPN Kabupaten Sambas

Tabel : 1.4
LUAS WILAYAH KECAMATAN SEMPARUK
MENURUT JENIS TANAH

No	Jenis Tanah	Luas Area (Ha)
[1]	[2]	[3]
1.	OGH	594
2.	Aluvial	2.100
3.	Regosol	-
4.	PMK	-
5.	Podsal	-
6.	Latosol	6.321
Jumlah		9.015

Sumber : BPN Kabupaten Sambas

Kecamatan Semparuk Dalam Angka 2012

2 Pemerintahan

<http://sambaskab.go.id>



Struktur Organisasi Pemerintahan Kecamatan Semparuk merupakan struktur organisasi kecamatan pada umumnya yaitu terdiri dari Camat, Sekwilcam, Kasubbag Sun Ram dan Keu, Kasubbag Umum dan Aparatur, Kepala Seksi Pemberdayaan Masyarakat Desa (PMD), Kepala Seksi Pelayanan Umum Kes Sos, dan Kepala Seksi Pem Trantib.

Mutasi dan pergantian pucuk pimpinan adalah sesuatu hal yang biasa terjadi dalam suatu organisasi demi kemajuan dan kepentingan organisasi itu sendiri. Sejak terbentuknya Kecamatan Semparuk, terhitung sudah 4 orang yang menjabat sebagai Camat Semparuk.

Kecamatan Semparuk terdiri dari 5 Desa dengan 21 Dusun, 50 RW dan 149 RT.

Tabel : 2.1
NAMA-NAMA CAMAT YANG PERNAH / MASIH MENJABAT
DI KECAMATAN SEMPARUK

No	Nama-nama Camat	Periode	
[1]	[2]	[3]	
1.	U. Sudarman, S. Sos	2003	– 2005
2.	Plt. Agustian, S. IP, M. Si	2005	– 2007
3.	M. Syerly, S. Sos, M. Si	2007	– 2008
4.	Drs. Djumeno, MM	2008	– Sekarang

Sumber : Kantor Camat Semparuk

Tabel : 2.2
NAMA-NAMA PERANGKAT KECAMATAN YANG MASIH MENJABAT
DI KECAMATAN SEMPARUK
2011

No	Nama	Jabatan
[1]	[2]	[3]
1.	Drs. Djumeno. MM	Camat Semparuk
2.	H. Abrar, S. IP	Sekcam
3.	Dra. Herlina	Kasubbag Sun Ram dan Keu
4.	Adriyan	Kasubbag Umum dan Aparatur
5.	M. Arief	Kasi PMD
6.	Rusnizan AR	Kasi Pelayanan Umum Kes Sos
7.	Erry Faisal	Kasi Pem. Trantib
8.	Hendri	Staff PMD
9.	Erniyanti	Staff PMD
10.	Hazirin	Staff Pelayanan Umum Kes Sos
11.	Fedro Moro Ardianto	Staff Sekcam
12.	Yumiati	Staff Sekcam
13.	Darce Dovita	Staff Sekcam
14.	Rudi Hartono	Staff Sekcam
15.	Rasyib	Staff Pem. Trantib
16.	Erik Eriansyah	Staff Pem. Trantib

Sumber : Kantor Camat Semparuk

Tabel : 2.3
NAMA-NAMA KEPALA DESA YANG MASIH MENJABAT
DI KECAMATAN SEMPARUK
2011

No	Desa / Kelurahan	Nama Kepala Desa
[1]	[2]	[3]
1.	Seburing	Sarwo Edi
2.	Sepadu	Suhardi
3.	Sepinggan	Iswandi
4.	Semparuk	Syafarudin Asmau
5.	Singa Raya	Irfan

Sumber : Kantor Camat Semparuk

Tabel : 2.4
NAMA-NAMA SEKDES YANG MASIH MENJABAT
DI KECAMATAN SEMPARUK
2011

No	Desa / Kelurahan	Nama Kepala Desa
[1]	[2]	[3]
1.	Seburing	Jahidin
2.	Sepadu	Aidi. M
3.	Sepinggan	Anwar
4.	Semparuk	Suhaidi
5.	Singa Raya	Asmadi

Sumber : Kantor Camat Semparuk

Tabel : 2.5
BANYAKNYA DUSUN
DI KECAMATAN SEMPARUK
2011

No	Desa / Kelurahan	Dusun	Nama Dusun
[1]	[2]	[3]	[4]
1.	Seburing	3	1. Kartini 2. Mulia
2.	Sepadu	4	3. Makmur 1. Semayang 2. Sepadu 3. Karangan 4. Permai
3.	Sepinggan	5	1. Sepingga Kecil 2. Sepingga Besar 3. Sepingga Jirak 4. Sepingga Gelik 5. Suka Mantri
4.	Semparuk	4	1. Sutera 2. Kuala 3. Lorong 4. Sebangkau
5.	Singa Raya	5	1. Gersik 2. Surabaya 3. Pelaik 4. Sintete 5. Simpuan
Jumlah		21	

Sumber : Kantor Camat Semparuk

Tabel : 2.6
BANYAKNYA DESA / KELURAHAN MENURUT TYPE LPMD
DI KECAMATAN SEMPARUK
2011

No	Desa / Kelurahan	Type LPMD			
		Persiapan	I	II	III
[1]	[2]	[3]	[4]	[5]	[6]
1.	Seburing	-	-	√	-
2.	Sepadu	-	-	-	√
3.	Sepinggan	-	-	-	√
4.	Semparuk	-	-	-	√
5.	Singa Raya	-	-	√	-
	2011	-	-	2	3
	2010	-	-	2	3

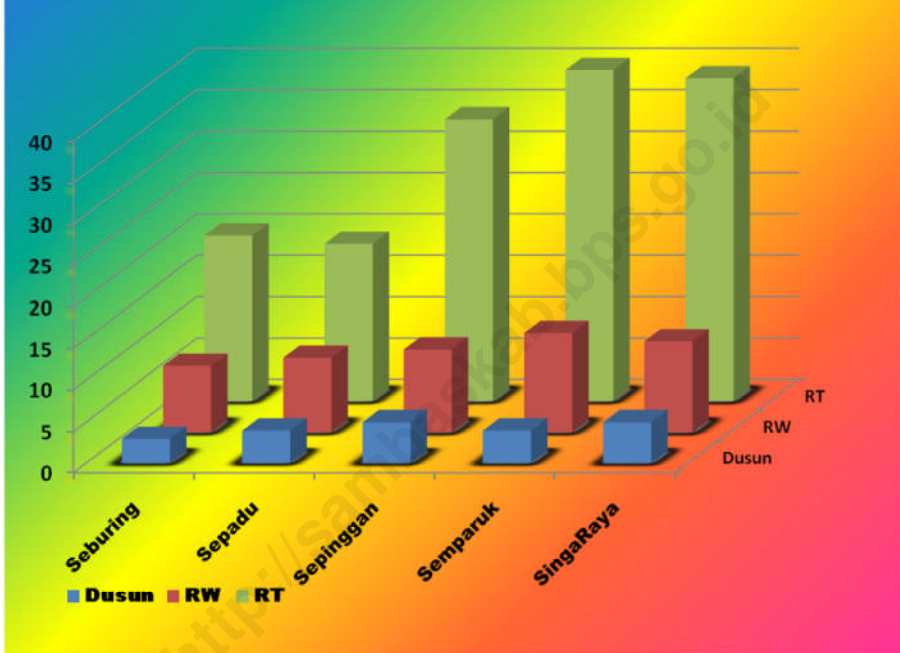
Sumber : Kantor Camat Semparuk

Tabel : 2.7
BANYAKNYA DUSUN, RUKUN WARGA, DAN RUKUN TETANGGA
DI KECAMATAN SEMPARUK
2011

No	Desa / Kelurahan	Dusun	Rukun Warga	Rukun Tetangga
[1]	[2]	[3]	[4]	[5]
1.	Seburing	3	8	20
2.	Sepadu	4	9	19
3.	Sepinggan	5	10	34
4.	Semparuk	4	12	40
5.	Singa Raya	5	11	39
	2011	21	50	152
	2010	21	50	152

Sumber : Kantor Camat Semparuk

Grafik 2 : Banyaknya Dusun, RW, Dan RT Di Kecamatan Semparuk 2011



Kecamatan Semparuk Dalam Angka 2012

3

Penduduk Dan Angkatan Kerja

<http://sambaskab.bps.go.id>



3.1 Penduduk

Berdasarkan angka hasil proyeksi, penduduk Kecamatan Semparuk pada tahun 2011 berjumlah 24.026 jiwa yang terdiri dari 11.721 jiwa penduduk laki-laki dan 12.305 jiwa penduduk perempuan dengan kepadatan penduduk sekitar 267 jiwa per Km².

Penyebaran penduduk di Kecamatan Semparuk tidak merata antar desa yang satu dengan desa lainnya. Desa Semparuk merupakan desa dengan tingkat kepadatan penduduk tertinggi yaitu 518 jiwa per Km². Sementara itu, Desa Singa Raya dengan luas 30,50 persen dari total wilayah

Kecamatan Semparuk hanya dihuni penduduk sebanyak 222 jiwa per Km². Sebaliknya, Desa Sepadu dengan luas wilayah sekitar 13,31 persen dari total wilayah Kecamatan Semparuk dihuni 237 jiwa per Km².

3.2 Angkatan Kerja

Tenaga kerja adalah modal bagi geraknya roda pembangunan. Jumlah dan komposisi tenaga kerja akan terus mengalami perubahan seiring dengan berlangsungnya proses demografi. Pada tahun 2011, di Kecamatan Semparuk terdapat 18.027 penduduk usia kerja atau 78 persen dari total penduduk Kecamatan Semparuk.

Tabel : 3.1
PENDUDUK KECAMATAN SEMPARUK MENURUT JENIS KELAMIN
2011

No	Desa / Kelurahan	Laki-laki	Perempuan	Jumlah
[1]	[2]	[3]	[4]	[5]
1.	Seburing	1.684	1.814	3.498
2.	Sepadu	1.555	1.589	3.144
3.	Sepinggan	2.248	2.397	4.645
4.	Semparuk	3.112	3.253	6.365
5.	Singa Raya	3.122	3.252	6.374
	2011	11.721	12.305	24.026
	2010	11.589	12.176	23.765

Sumber : Badan Pusat Statistik Kabupaten Sambas

Tabel : 3.2
PENDUDUK KECAMATAN SEMPARUK MENURUT JENIS KELAMIN DAN SEX RATIO
2011

No	Desa / Kelurahan	Laki-laki	Perempuan	Sex Ratio
[1]	[2]	[3]	[4]	[5]
1.	Seburing	1.684	1.814	92,83
2.	Sepadu	1.555	1.589	97,86
3.	Sepinggan	2.248	2.397	93,78
4.	Semparuk	3.112	3.253	95,66
5.	Singa Raya	3.122	3.252	96,00
	2011	11.721	12.305	95,25
	2010	11.589	12.176	95,18

Sumber : Badan Pusat Statistik Kabupaten Sambas

Tabel : 3.3
KEPADATAN PENDUDUK KECAMATAN SEMPARUK
2011

No	Desa / Kelurahan	Luas (Km ²)	Penduduk	Kepadatan Penduduk	
				Per Km ²	Per Dusun
[1]	[2]	[3]	[4]	[5]	[6]
1.	Seburing	20,00	3.498	175	1.166
2.	Sepadu	12,00	3.144	262	786
3.	Sepinggan	17,65	4.645	263	929
4.	Semparuk	13,00	6.365	490	1.591
5.	Singa Raya	27,50	6.374	232	1.275
	2011	90,15	24.026	267	1.144
	2010	90,15	23.765	264	1.132
	2009	90,15	23.104	256	1.100

Sumber : Badan Pusat Statistik Kabupaten Sambas

Tabel : 3.4
JUMLAH PENDUDUK DAN RUMAH TANGGA MENURUT JENIS KELAMIN
DI KECAMATAN SEMPARUK
2011

No	Desa / Kelurahan	Penduduk	Jumlah Ruta	Rata-rata ART
[1]	[2]	[3]	[4]	[5]
1.	Seburing	3.498	1.064	3,23
2.	Sepadu	3.144	935	3,36
3.	Sepinggan	4.645	1.389	3,34
4.	Semparuk	6.365	2.260	2,82
5.	Singa Raya	6.374	1.885	3,38

Sumber : Badan Pusat Statistik Kabupaten Sambas

Tabel : 3.5
PENDUDUK KECAMATAN SEMPARUK
MENURUT GOLONGAN UMUR DAN JENIS KELAMIN
2011

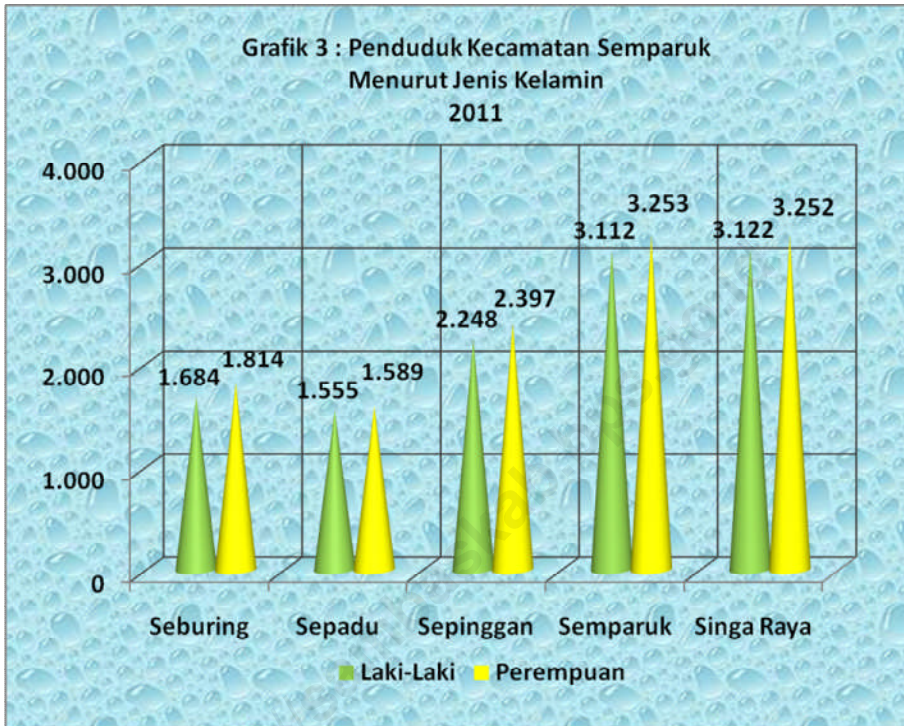
Golongan Umur (Age Group)			Laki-laki (Male)	Perempuan (Female)	Jumlah (Totals)
[1]			[2]	[3]	[4]
0	-	4	1.464	1.397	2.861
5	-	9	1.415	1.392	2.807
10	-	14	1.278	1.205	2.483
15	-	19	927	858	1.785
20	-	24	621	724	1.345
25	-	29	753	923	1.676
30	-	34	896	1.043	1.939
35	-	39	890	974	1.864
40	-	44	785	801	1.586
45	-	49	671	725	1.396
50	-	54	590	654	1.244
55	-	59	502	507	1.009
60	-	64	377	437	814
65	-	69	295	301	596
70	-	74	171	195	366
75	+		86	169	255
2011			11.721	12.305	24.026
2010			11.589	12.176	23.765
2009			11.260	11.844	23.104

Sumber : Badan Pusat Statistik Kabupaten Sambas

Tabel : 3.6
PENDUDUK BERUMUR 10 TAHUN KEATAS
MENURUT GOLONGAN UMUR DAN JENIS KELAMIN
2011

Golongan Umur (Age Group)			Laki-laki (Male)	Perempuan (Female)	Jumlah (Totals)
[1]			[2]	[3]	[4]
10	-	14	1.278	1.205	2.483
15	-	19	927	858	1.785
20	-	24	621	724	1.345
25	-	29	753	923	1.676
30	-	34	896	1.043	1.939
35	-	39	890	974	1.864
40	-	44	785	801	1.586
45	-	49	671	725	1.396
50	-	54	590	654	1.244
55	-	59	502	507	1.009
60	-	64	377	437	814
65	-	69	295	301	596
70	-	74	171	195	366
75	+		86	169	255
2011			11.721	12.305	24.026
2010			11.589	12.176	23.765
2009			11.260	11.844	23.104

Sumber : Badan Pusat Statistik Kabupaten Sambas



4

Sosial

<http://sambaskab.bps.go.id>



4.1 Pendidikan

Keberhasilan proses pendidikan sangat tergantung oleh tersedianya sarana dan prasarana serta tenaga pengajar yang memadai. Pada tahun 2011 jumlah prasarana pendidikan di Kecamatan Semparuk yaitu SD sebanyak 19 sekolah, SLTP sebanyak 5 sekolah dan SLTA sebanyak 2 sekolah.

Pada tahun 2011 jumlah murid SD mencapai 3.661 orang dan jumlah guru yang ada sebanyak 241 orang. Hal ini berarti, rasio murid terhadap guru mencapai 15,19 ini berarti beban tiap guru mendidik rata-rata 15 murid.

Di tingkat SLTP, jumlah murid sebanyak 1.529 orang dan jumlah guru

sebanyak 83 orang dengan rasio guru terhadap murid sebesar 18,42. Ini berarti setiap guru mengajar sekitar 18 murid.

Untuk jenjang pendidikan menengah atas, jumlah murid sebanyak 864 orang dan jumlah guru sebanyak 36 orang dengan rasio guru terhadap murid sebesar 24, ini berarti setiap guru mengajar sekitar 24 murid.

4.2 Kesehatan

Sarana dan prasarana bidang kesehatan di Kecamatan Semparuk pada tahun 2010 terdiri dari 1 buah puskesmas, 5 buah puskesmas pembantu, 20 buah posyandu, dan 6 buah polindes.

Tabel : 4.1
BANYAKNYA SEKOLAH MENURUT TINGKAT PENDIDIKAN
DI KECAMATAN SEMPARUK
2011

No Desa / Kelurahan		Tingkat Pendidikan / Educational Attainment							
		TK		SD		SLTP		SLTA	
		Swasta	Negeri	Swasta	Negeri	Swasta	Negeri	Swasta	Negeri
[1]	[2]	[3]	[4]	[5]	[6]	[7]	[8]	[9]	[10]
1.	Seburing	-	-	1	2	-	1	-	-
2.	Sepadu	-	-	1	2	-	-	-	-
3.	Sepinggan	-	1	1	3	-	-	-	-
4.	Semparuk	1	-	1	3	-	2	-	2
5.	Singa Raya	1	1	-	5	-	2	-	-
2011		2	2	4	15	-	5	-	2

Sumber : Dinas Pendidikan Kabupaten Sambas

Tabel : 4.2
BANYAKNYA SEKOLAH TAMAN KANAK-KANAK (TK), GURU DAN MURID
DI KECAMATAN SEMPARUK
2011

No	Tahun	Sekolah	Guru	Murid	Rasio Murid Terhadap Guru
[1]	[2]	[3]	[4]	[5]	[6]
	2010	4	16	80	5,00
	2011	4	14	141	10,07

Sumber : Dinas Pendidikan Kabupaten Sambas

Tabel : 4.3
BANYAKNYA SEKOLAH DASAR (SD), GURU DAN MURID
DI KECAMATAN SEMPARUK
2011

No	Tahun	Sekolah	Guru	Murid	Rasio Murid Terhadap Guru
[1]	[2]	[3]	[4]	[5]	[6]
	2009	19	213	3.343	15,69
	2010	19	247	3.593	14,55
	2011	19	241	3.661	15,19

Sumber : Dinas Pendidikan Kabupaten Sambas

Tabel : 4.4
BANYAKNYA SEKOLAH LANJUTAN TINGKAT PERTAMA (SLTP), GURU DAN MURID
DI KECAMATAN SEMPARUK
2011

No	Tahun	Sekolah	Guru	Murid	Rasio Murid Terhadap Guru
[1]	[2]	[3]	[4]	[5]	[6]
	2009	5	98	1.473	15,03
	2010	5	98	1.532	15,63
	2011	5	83	1.529	18,42

Sumber : Dinas Pendidikan Kabupaten Sambas

Tabel : 4.5
BANYAKNYA SEKOLAH LANJUTAN TINGKAT ATAS (SLTA), GURU DAN MURID
DI KECAMATAN SEMPARUK
2011

No	Tahun	Sekolah	Guru	Murid	Rasio Murid Terhadap Guru
[1]	[2]	[3]	[4]	[5]	[6]
	2009	2	52	605	11,63
	2010	2	40	800	20,00
	2011	2	36	864	24,00

Sumber : Dinas Pendidikan Kabupaten Sambas

Tabel : 4.6
BANYAKNYA FASILITAS KESEHATAN
DI KECAMATAN SEMPARUK
2011

No	Desa / Kelurahan	Puskesmas	Pustu	Posyandu	Poskesdes
[1]	[2]	[3]	[4]	[5]	[6]
1.	Seburing	-	1	4	1
2.	Sepadu	-	1	3	1
3.	Sepinggan	-	1	5	1
4.	Semparuk	1	-	3	1
5.	Singa Raya	-	2	5	2
Jumlah		1	5	20	6

Sumber : Kantor Camat Semparuk

Tabel : 4.7
REALISASI PENCAPAIAN AKSEPTOR KB BARU DAN KB AKTIF
MENURUT JENIS KONTRASEPSI DI KECAMATAN SEMPARUK
2011

No	Jenis Kontrasepsi	KB Baru	KB Aktif
[1]	[2]	[3]	[4]
1.	IUD	2	1
2.	KP	-	-
3.	KW	-	-
4.	IMPLANT	-	-
5.	SUNTIK	191	2.298
6.	PIL	93	1.421
7.	KONDOM	4	68
8.	OV	1	2
	2011	291	3.790
	2010	415	2.845

Sumber : Puskesmas Kecamatan Semparuk

Tabel : 4.8
JUMLAH IBU HAMIL, MELAHIRKAN K4 DAN MENDAPAT ZAT BESI
DI KECAMATAN SEMPARUK
2011

No	Jenis	2010	2011
[1]	[2]	[3]	[4]
1.	Ibu Hamil	565	600
2.	Kunjungan K4	474	552
3.	Gizi Buruk	22	31
4.	Tablet Zat Besi (fe)	365	365
Jumlah		1.426	1.548

Sumber : Puskesmas Kecamatan Semparuk

Tabel : 4.9
BANYAKNYA KELAHIRAN DAN PENOLONG KELAHIRAN
DI KECAMATAN SEMPARUK
2011

No	Jenis Pekerjaan	Banyaknya Kelahiran	Penolong Kelahiran
[1]	[2]	[3]	[4]
1.	Dokter	6	6
2.	Bidan	515	515
3.	Dukun	36	36
4.	Family	-	-
Jumlah		557	557

Sumber : Puskesmas Kecamatan Semparuk

Tabel : 4.10
BANYAKNYA HEWAN KURBAN, YANG BERKURBAN
DAN PENERIMA DAGING KURBAN
DI KECAMATAN SEMPARUK
2011

Jenis Hewan Kurban			Yang Berkurban	Penerima Kurban
Sapi	Kambing	Kerbau		
[1]	[2]	[3]	[4]	[5]
38	30	-	296	2.288

Sumber : KUA Kecamatan Semparuk

Tabel : 4.11
BANYAKNYA RUMAH AGAMA
DI KECAMATAN SEMPARUK
2011

No	Jenis Tempat Ibadah	2010	2011
[1]	[2]	[3]	[4]
1.	Masjid	32	32
2.	Surau	12	11
3.	Musholla	4	3
4.	Gereja	1	1
5.	Wihara	3	3
Jumlah		52	50

Sumber : KUA Kecamatan Semparuk

Tabel : 4.12
REALISASI KEGIATAN IMUNISASI
DI KECAMATAN SEMPARUK
2011

No	Jenis Imunisasi	2010	2011
[1]	[2]	[3]	[4]
1.	BCG	526	541
2.	DPT 1	522	546
3.	POLIO 3	538	524
4.	CAMPAK	539	549
5.	TETANUS 1 (T1)	427	350
6.	TETANUS 2 (T2)	266	192
7.	TETANUS 3 (T3)	186	104
8.	TETANUS 4 (T4)	125	72
9.	TETANUS 5 (T5)	100	76
10.	DPT 3	523	530
Jumlah		3.752	3.484

Sumber : Puskesmas Kecamatan Semparuk

Tabel : 4.13
BANYAKNYA KELUARGA SEJAHTERA
DI KECAMATAN SEMPARUK
2011

No	Jenis Keluarga Sejahtera	Jumlah
[1]	[2]	[3]
1.	PRA KS	-
2.	KS – I	4.558
3.	KS – II	2.680
4.	KS – III	409
5.	KS – III PLUS	32
	2011	7.679
	2010	7.228
	2009	7.172

Sumber : Puskesmas Kecamatan Semparuk

Tabel : 4.14
BANYAKNYA SARANA PELAYANAN KB NASIONAL
DI KECAMATAN SEMPARUK
2011

No	Sarana	2010	2011
[1]	[2]	[3]	[4]
1.	KKB	2	3
2.	PPKBD	5	6
3.	Posyandu	20	20
4.	DBS / Apotik	-	-
5.	Kelompok Akseptor	75	75
Jumlah		102	104

Sumber : Puskesmas Kecamatan Semparuk

Tabel : 4.15
BANYAKNYA TENAGA KESEHATAN
DI KECAMATAN SEMPARUK
2011

No	Jenis Pekerjaan	2010
[1]	[2]	[3]
1.	Dokter Umum	1
2.	Dokter Gigi	1
3.	Perawat	11
4.	Sanitasi	1
5.	Tenaga Gizi	1
6.	Analisis Lab.	1
7.	Farmasi	1
8.	Bidan	10
9.	Kesmas	3
Jumlah		30

Sumber : Puskesmas Kecamatan Semparuk

Tabel : 4.16
BANYAKNYA BAYI YANG LAHIR HIDUP DAN LAHIR MATI
DI KECAMATAN SEMPARUK
2011

Bulan	Lahir Hidup	Lahir Mati
[1]	[2]	[3]
Januari	36	-
Februari	36	-
Maret	41	-
April	57	-
Mei	47	1
Juni	40	1
Juli	40	-
Agustus	42	-
September	44	-
Oktober	42	-
November	49	2
Desember	65	-
Jumlah	539	4

Sumber : Puskesmas Kecamatan Semparuk

Tabel : 4.17
BANYAKNYA KUNJUNGAN PENDERITA PENYAKIT MENURUT JENIS PENYAKIT
DI KECAMATAN SEMPARUK
2011

No	Jenis Penyakit	Puskesmas
[1]	[2]	[3]
1.	Malaria	-
2.	Infeksi Akut Pada Saluran Pernapasan Atas	1.664
3.	Diare	394
4.	Kolera	-
5.	Penyakit Saluran Pernapasan Bag. Atas	-
6.	Tukak Lambung	-
7.	Bronchitis	-
8.	Penyakit Lain Pada Saluran Pernapasan	-
9.	Gizi Buruk	31
10.	Demam Berdarah (DBD)	-
11.	Hipertensi	368
12.	Reumatik	445
13.	Asma	263
14.	Penyakit Kulit Alergi	159
15.	Penyakit Kulit Infeksi	262
16.	Infeksi Penyakit Usus Lainnya	367
17.	Penyakit Lainnya	1.287
Jumlah		5.240

Sumber : Puskesmas Kecamatan Semparuk

5

Pertanian

<http://sambaskab.bps.go.id>



Sub sektor tanaman bahan makanan merupakan salah satu sub sektor pada sektor pertanian. Sub sektor ini mencakup tanaman padi (padi sawah, dan padi lading), jagung, ubi kayu, ubi jalar, kacang tanah, kacang kedelai, dan kacang hijau.

Pada tahun 2011 luas panen padi di Kecamatan Semparuk mencapai 6,58 ribu hektar dengan produksi sebesar 22,43 ribu ton gabah kering giling (GKG) , lalu ubi kayu dengan luas panen 4 hektar memproduksi sebesar 49 ton, dan ubi jalar dengan luas panen 1 hektar memproduksi sebesar 8 ton.

Peningkatan produksi ternak, unggas dan hasil-hasilnya untuk mencukupi permintaan dalam negeri perlu terus dikembangkan guna menuju swasembada protein, peningkatan penyediaan konsumsi protein hewani dan sekaligus sebagai komoditas ekspor.

Untuk golongan ternak besar pada tahun 2011, sapi tercatat sebanyak 627 ekor, lalu untuk golongan ternak kecil, ternak yang terbanyak adalah kambing, yaitu sebanyak 2.300 ekor. Sedangkan populasi babi tahun 2011 tercatat 90 ekor saja.

Untuk beberapa jenis unggas mengalami kenaikan jumlah populasi. Pada tahun 2011 jumlah ayam buras naik dari 8.370 ekor menjadi 14.800 ekor, dan jumlah itik juga naik dari 4.955 menjadi 10.413 ekor.

Tabel : 5.1
LUAS PANEN, RATA-RATA PRODUKSI, PRODUKSI PADI DAN PALAWIJA
DI KECAMATAN SEMPARUK
2011

No	Jenis Tanaman	Luas Panen (Ha)	Rata-rata Produksi (Kuintal/Ha)	Produksi (Ton)
[1]	[2]	[3]	[4]	[5]
1.	Padi Sawah	6.583	32,55	21.426
2.	Padi Ladang	-	-	-
3.	Jagung	-	-	-
4.	Kedelai	-	-	-
5.	Kacang Hijau	-	-	-
6.	Ubi kayu	4	121,73	49
7.	Ubi Jalar	1	83,64	8
8.	Kacang Tanah	-	-	-
	2011	6.688	237,92	21.483
	2010	6.659	241,96	22.471

Sumber : Dinas Pertanian Dan Peternakan Kabupaten Sambas

Tabel : 5.2
LUAS AREA TANAMAN DAN PRODUKSI PERKEBUNAN MENURUT JENISNYA
DI KECAMATAN SEMPARUK
2011

No	Jenis Tanaman	Luas Tanaman (Ha)	Produksi (Ton)
[1]	[2]	[3]	[4]
1.	Karet	17	-
2.	Kelapa Dalam	842	494,10
3.	Kelapa Hibrida	-	-
4.	Kelapa Sawit	30	-
5.	Kopi	10	4,60
6.	Kakao	21	14,30
7.	Lada	-	-
8.	Aneka Tanaman	3	-
	2011	923	513,00
	2010	880	83,40

Sumber : Dinas Kehutanan Dan Perkebunan Kabupaten Sambas

Tabel : 5.3
LUAS BAKU LAHAN DI KECAMATAN SEMPARUK MENURUT PENGGUNAANNYA
2011

No	Jenis Lahan	Luas (Ha)
[1]	[2]	[3]
1.	Irigasi Tadah Hujan	3.930
2.	Tegal/Kebun	1.482
3.	Sementara tidak diusahakan	212
4.	Rumah, bangunan, dan halaman sekitarnya	725
5.	Lainnya (jalan, sungai, danau, lahan tandus, dll)	2666
2011		9.015

Sumber : Badan Pusat Statistik Kabupaten Sambas

Tabel : 5.4
POPULASI TERNAK MENURUT JENIS TERNAK
DI KECAMATAN SEMPARUK
2011
(Ekor)

No	Jenis Ternak	2009	2010	2011
[1]	[2]	[3]	[4]	[5]
Ternak Besar				
1.	Sapi	233	254	627
2.	Kerbau	-	-	-
Ternak Kecil				
1.	Babi	90	93	90
2.	Kambing	349	381	2.300
Unggas				
1.	Ayam Ras Pedaging	45.000	45.000	85.000
2.	Ayam Ras Petelur	-	-	-
3.	Ayam Buras	8.362	8.370	14.800
4.	Itik	4.868	4.955	10.413
Jumlah		58.901	59.053	113.230

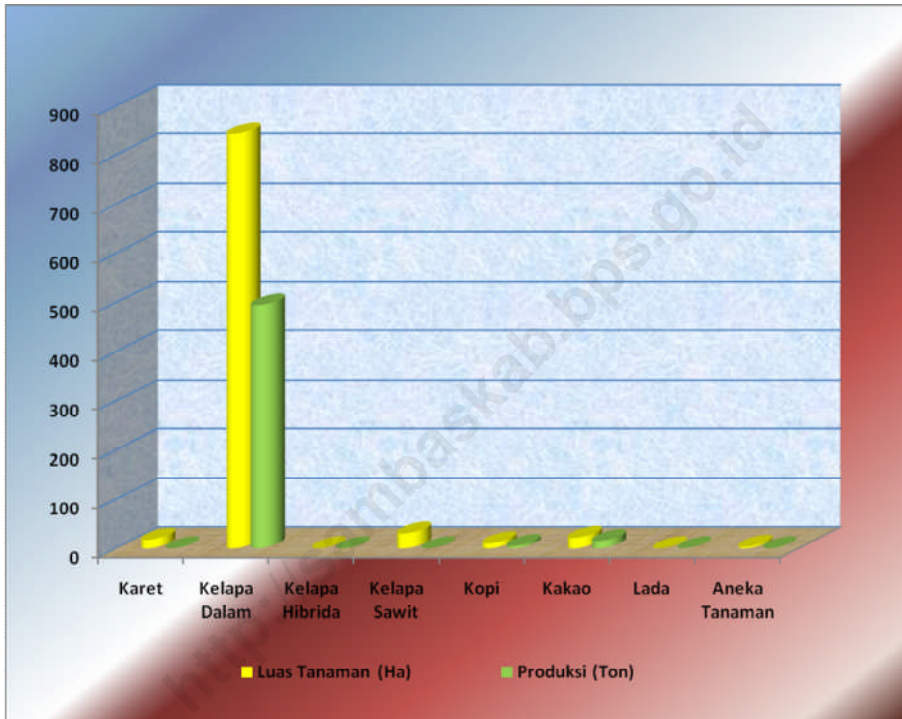
Sumber : Dinas Pertanian Dan Peternakan Kabupaten Sambas

Tabel : 5.5
PEMOTONGAN TERNAK MENURUT JENIS TERNAK
DI KECAMATAN SEMPARUK
2011
(Ekor)

No	Jenis Ternak	2009	2010	2011
[1]	[2]	[3]	[4]	[5]
Ternak Besar				
1.	Sapi	250	308	137
2.	Kerbau	-	-	-
Ternak Kecil				
1.	Babi	137	109	139
2.	Kambing	278	474	249
Unggas				
1.	Ayam Ras Pedaging	27.964	28.644	147.434
2.	Ayam Ras Petelur	4.185	4.835	4.450
3.	Ayam Buras	14.858	14.975	28.806
4.	Itik	2.110	2.981	17.589
Jumlah		45.791	49.782	198.804

Sumber : Dinas Pertanian Dan Peternakan Kabupaten Sambas

Grafik 5. Luas Area Tanaman Dan Produksi Perkebunan Menurut Jenisnya



6 Transportasi

<http://sambaskab.bps.go.id>



Jalan merupakan prasarana pengangkutan darat yang penting untuk memperlancar kegiatan perekonomian. Dengan makin meningkatnya usaha pembangunan maka akan menuntut peningkatan pembangunan jalan untuk memudahkan mobilitas penduduk dan memperlancar lalu lintas barang dari satu daerah ke daerah lain.

Pada tahun 2011, jumlah kendaraan bermotor di Kecamatan Semparuk yang tercatat di Dinas Perhubungan Kabupaten Sambas adalah sebanyak 6 kendaraan bermotor berupa mobil penumpang, 35 kendaraan bermotor berupa mobil beban, 5 kendaraan bermotor berupa mobil bis, sedangkan kendaraan bermotor berjenis motor belum bisa diketahui jumlahnya

Tabel : 6.1
JARAK ANTARA KECAMATAN SEMPARUK
DENGAN KOTA MELALUI DARAT
(Km)

No	Antar Kota	(Km)
[1]	[2]	[3]
1.	Tebas	8
2.	Pemangkat	12
3.	Selakau	27
4.	Salatiga	17
5.	Sambas	43

Sumber : Koordinator Statistik Kecamatan Semparuk

Tabel : 6.2
BANYAKNYA KENDARAAN BERMOTOR MENURUT JENISNYA
DI KECAMATAN SEMPARUK
2011

No	Jenis Kendaraan	2010	2011
[1]	[2]	[3]	[4]
1.	Mobil Penumpang	6	2
2.	Mobil Beban	35	35
3.	Mobil Bus	5	2
4.	Sepeda Motor	-	-
Jumlah		46	39

Sumber : Dinas Perhubungan Kabupaten Sambas