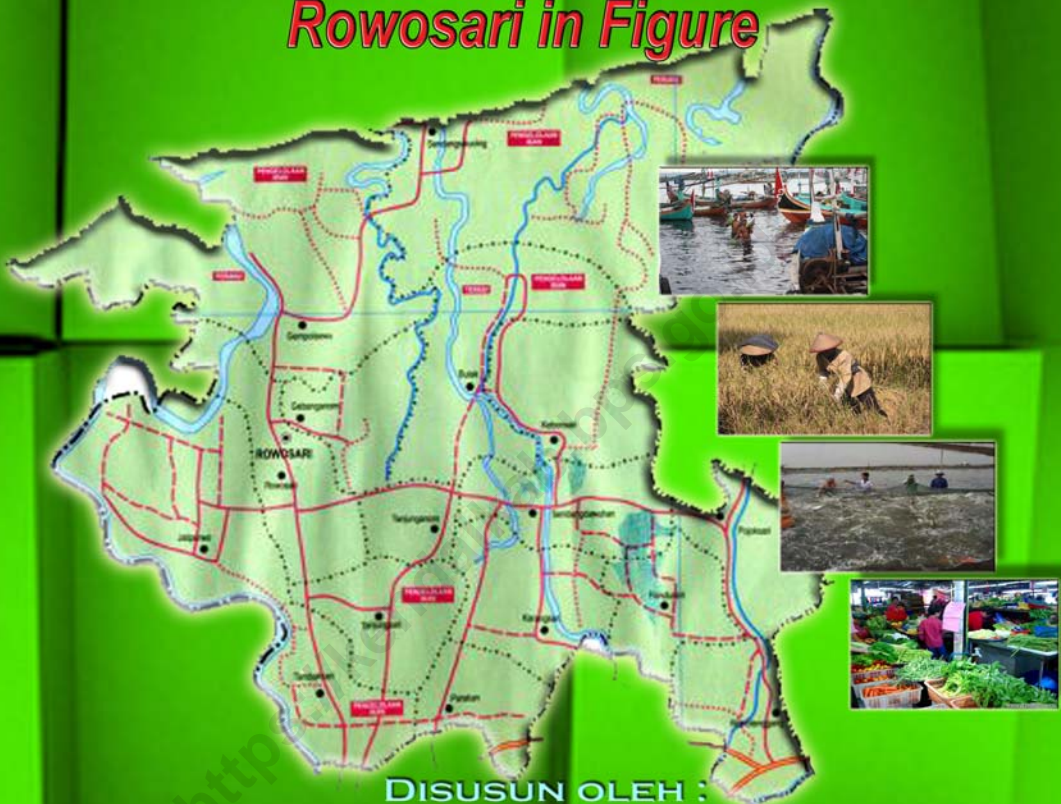


# KECAMATAN ROWOSARI DALAM ANGKA Tahun 2010

## *Rowosari in Figure*



DISUSUN OLEH :  
KOORDINATOR STATISTIK  
KECAMATAN ROWOSARI



Badan Pusat Statistik  
Kabupaten Kendal

## KATA SAMBUTAN

### **Assalamu'alaikum Wr. Wb.**

Dengan memanjatkan puji syukur kehadirat Tuhan Yang Maha Esa dan ucapan terima kasih yang tak terhingga atas terbitnya buku “*KECAMATAN ROWOSARI DALAM ANGKA TAHUN 2010*” yang dikeluarkan oleh Koordinator Statistik Kecamatan Rowosari.

Buku ini merupakan sumber data dan informasi data terutama bagi penyusun perencanaan yang akurat dan komprehensif, dimana perencanaan merupakan salah satu fungsi manajemen yang sangat memerlukan dukungan data yang benar dan akurat.

Saya minta kepada segenap jajaran aparat pemerintah dan segenap komponen masyarakat Kecamatan Rowosari, hendaknya buku ini dapat dijadikan sumber data dan informasi dalam pelaksanaan tugas baik di bidang pemerintahan, pembangunan, maupun kemasyarakatan di era globalisasi dan reformasi ini.

Semoga buku ini benar-benar dapat dimanfaatkan oleh semua pihak dalam rangka lebih memacu perkembangan di Kecamatan Rowosari.

### **Wassalamu'alaikum Wr. Wb.**

Rowosari, Juni 2011.

Camat Rowosari

**MUHAMAD FATONI, SE**

**Penata Tk. I**

**NIP. 19640911 199403 1 006**

## **KATA PENGANTAR**

Berkat rahmat Tuhan Yang Maha Esa, publikasi “*KECAMATAN ROWOSARI DALAM ANGKA TAHUN 2010*” dapat tersaji. Publikasi ini merupakan publikasi yang diterbitkan setiap tahun secara berkesinambungan.

Mengingat keterbatasan kami, maka dalam penyajian ini mungkin belum memenuhi harapan bagi para konsumen data dikarenakan masih banyak kekurangannya. Namun demikian, kami sangat gembira karena dukungan dari berbagai pihak baik berupa data maupun informasi yang bisa memberikan gambaran yang sebenarnya.

Selanjutnya kami mengharapkan saran dan kritik berbagai pihak yang bersifat membangun guna kesempurnaan publikasi yang akan datang.

Penghargaan dan ucapan terima kasih kami sampaikan kepada:

1. Yang Terhormat Bapak Camat Rowosari
2. Yang Terhormat Bapak Kepala Dinas/Instansi di Kecamatan Rowosari

Semoga publikasi ini ada manfaatnya.

Rowosari, Juni 2011.  
Koordinator Statistik Kecamatan  
Rowosari

**NUR IDHAM RAHMAT**

## DAFTAR ISI

Sambutan Camat Rowosari.....	i	
Kata Pengantar.....	ii	
Daftar isi.....	iii	
Daftar Grafik.....	vi	
Letak Geografis.....	vii	
Peta Wilayah Kabupaten Kendal.....	viii	
Peta Wilayah Kecamatan Rowosari.....	ix	
<b>BAB I</b>	<b>GEOGRAFIS</b>	1
Tabel 1.1	Luas Wilayah Dirinci Menurut Desa.....	2
Tabel 1.2	Jarak Desa ke Ibukota Kecamatan.....	3
Tabel 1.3	Luas Wilayah Dirinci Menurut Penggunaannya	4
Tabel 1.4	Luas Tanah Sawah Menurut Jenis Pengairannya.....	6
Tabel 1.5	Luas Tanah Kering Menurut Jenisnya.....	8
Tabel 1.6	Banyaknya Hari Hujan.....	11
Tabel 1.7	Banyaknya Curah Hujan.....	12
<b>BAB II</b>	<b>PEMERINTAHAN</b>	13
Tabel 2.1	Banyaknya Dusun/Dukuh, Rukun Warga, dan Rukun Tetangga.....	14
Tabel 2.2	Banyaknya Balai Desa Dan Kantor Desa.....	15
Tabel 2.3	Banyaknya Perangkat Desa.....	16
Tabel 2.4	Banyaknya Surat Pemberitahuan Pajak Terdaftar.....	19
Tabel 2.5	Pemasukan Pajak Bumi dan Bangunan.....	20
<b>BAB III</b>	<b>PENDUDUK</b>	21
Tabel 3.1	Banyaknya Rumah Tangga dan Bangunan Tempat Tinggal.....	22
Tabel 3.2	Kepadatan Rumah Tangga.....	23
Tabel 3.3	Banyaknya Bangunan Tempat Tinggal Penduduk.....	24
Tabel 3.4	Banyaknya Penduduk Dirinci Menurut Jenis Kelamin.....	25

Tabel 3.5	Kepadatan Penduduk Dirinci Per Desa.....	26
Tabel 3.6	Sex Ratio Penduduk Laki-laki Terhadap Perempuan.....	27
Tabel 3.7	Perkembangan Penduduk Per Tahun.....	28
Tabel 3.8	Banyaknya Penduduk Menurut Kelompok Umur dan Jenis Kelamin.....	29
Tabel 3.9	Banyaknya Mutasi penduduk.....	31
Tabel 3.10	Banyaknya Penduduk Di atas 5 Tahun Dirinci Menurut Pendidikan.....	32
Tabel 3.11	Banyaknya Penduduk Dirinci Menurut Mata Pencapaian.....	34
Tabel 3.12	Banyaknya PUS Akseptor KB Aktif.....	38
<b>BAB. IV</b>	<b>SOSIAL</b>	<b>40</b>
Tabel 4.1	Banyaknya Keluarga Menurut Tahapan.....	41
Tabel 4.2	Banyaknya Pemeluk Agama.....	42
Tabel 4.3	Banyaknya Tempat Ibadah.....	43
Tabel 4.4	Peserta Calon Jamaah Haji.....	44
Tabel 4.5	Banyaknya Ulama, Mubaligh, dan Khotib....	45
Tabel 4.6	Banyaknya Nikah, Talak, Cerai dan Rujuk.....	46
Tabel 4.7	Banyaknya Sekolah TK, Murid, dan Guru.....	47
Tabel 4.8	Banyaknya Sekolah Dasar Negeri, Murid, dan Guru.....	48
Tabel 4.9	Banyaknya Madrasah Ibtida`iyah, Murid, dan Guru.....	49
Tabel 4.10	Banyaknya Sekolah Lanjutan Pertama Negeri, Murid, dan Guru.....	50
Tabel 4.11	Banyaknya Sekolah Lanjutan Pertama Swasta, Murid dan Guru.....	51
Tabel 4.12	Banyaknya Madrasah Tsanawiyah, Murid, dan Guru.....	52
Tabel 4.13	Banyaknya Dokter, tenaga medis , Bidan, Dukun Bayi, Juru sunat.....	53
Tabel 4.14	Banyaknya Fasilitas Kesehatan.....	54
Tabel 4.15	Banyaknya Sarana Air Bersih.....	56
Tabel 4.16	Banyaknya Jamban Umum, Inpres Dan Swadaya.....	57
Tabel 4.17	Banyaknya Penderita Cacat.....	58
Tabel 4.18	Banyaknya Anak Terlantar, Anak Nakal,	59

	Anak Jalanan, WTS, dan Waria.....	
Tabel 4.19	Banyaknya Lapangan Olahraga .....	60
<b>BAB V</b>	<b>PERTANIAN</b>	<b>61</b>
Tabel 5.1	Luas Panen Dan Produksi Padi Dan Jagung.....	62
Tabel 5.2	Produksi Ikan.....	63
Tabel 5.3	Banyaknya Unggas.....	64
Tabel 5.4	Banyaknya Ternak.....	66
<b>BAB IV</b>	<b>PERHUBUNGAN</b>	<b>68</b>
Tabel 6.1	Banyaknya Sarana Angkutan Darat Kendaraan Bermotor.....	69
Tabel 6.2	Banyaknya Sarana Angkutan Darat Kendaraan Tidak Bermotor.....	70
Tabel 6.3	Jenis Permukaan, Kondisi, dan Kelas Jalan..	71
Tabel 6.4	Banyaknya Jembatan Desa.....	72
Tabel 6.5	Banyaknya Televisi, Radio, Listrik, PLN dan Telepon.....	73

## DAFTAR GRAFIK

Grafik 1	Luas Wilayah Dirinci Menurut Penggunaan.....	5
Grafik 2	Banyaknya Penduduk Menurut Kelompok Umur dan Jenis Kelamin.....	30

<https://kendalkab.bps.go.id>

## LETAK GEOGRAFIS

1. Kecamatan Rowosari terletak dalam:

Wilayah Pembantu Bupati	:Weleri
Kabupaten	:Kendal
Propinsi	:Jawa Tengah

2. Batas-batas wilayah:

Sebelah Utara	:Laut Jawa
Sebelah Selatan	:Kecamatan Weleri
Sebelah Barat	:Kabupaten Batang, Kec.Gringsing
Sebelah Timur	:Kecamata Kangkung

3. Jarak dari Ibukota Rowosari ke beberapa kota:

Kota Propinsi Jawa Tengah	: 53 Km
Kota Kabupaten Kendal	: 21 Km
Kota Kecamatan Weleri	: 4 Km
Kota Kecamatan Kangkung	: 13 Km

4. Ketinggian tanah:

Wilayah bagian Utara merupakan daerah pesisir patai dengan ketinggian antara 0 sampai dengan 2 meter. Wilayah sebelah selatan merupakan dataran rendah dengan ketinggian antara 2 sampai dengan 10 meter dari permukaan laut .



## PETA KABUPATEN KENDAL





# BAB I

# .....GEOGRAFIS

<https://kendalkab.bps.go.id>

Kecamatan Dalam Angka

**2010**

## **BAB. I GEOGRAFIS**

Kecamatan Rowosari merupakan satu dari 20 kecamatan di Kabupaten Kendal Propinsi Jawa Tengah, dengan wilayah sebelah utara berbatasan dengan Laut Jawa. sebelah selatan berbatasan dengan Kecamatan Weleri, sebelah timur berbatasan dengan Kecamatan Kangkung, dan sebelah barat berbatasan dengan Kabupaten Batang, Kec. Gringsing. dengan ketinggian tanah antara 2 - 10 m dpl.

Luas wilayah Kecamatan Rowosari mencapai 32,61 Km<sup>2</sup>, yang sebagian besar digunakan sebagai lahan pertanian (tanah sawah, tanah tegalan & hutan ) yaitu mencapai 67,82 % dan sisanya 32,18 % digunakan untuk pekarangan ( lahan untuk bangunan dan halaman sekitar ), dan lain-lain.

Rata – rata curah hujan di wilayah Kecamatan Rowosari tahun 2010 sekitar 235 mm dengan rata – rata hari hujan adalah 11 hari.

**TABEL : 1.1.****Luas Wilayah Kecamatan Rowosari  
Dirinci Menurut Desa****Tahun : 2010**

---

<b>Desa</b>	<b>Luas</b>	<b>Persentase</b>
	<b>(Km-2)</b>	<b>(%)</b>
<b>(1)</b>	<b>(2)</b>	<b>(3)</b>
<b>01. Tambaksari</b>	<b>1.38</b>	<b>4.24</b>
<b>02. Tanjungsari</b>	<b>1.05</b>	<b>3.20</b>
<b>03. Parakan</b>	<b>0.92</b>	<b>2.82</b>
<b>04. Wonotenggang</b>	<b>1.14</b>	<b>3.50</b>
<b>05. Randusari</b>	<b>1.18</b>	<b>3.62</b>
<b>06. Karang Sari</b>	<b>1.38</b>	<b>4.24</b>
<b>07. Tanjunganom</b>	<b>0.68</b>	<b>2.09</b>
<b>08. Sendangdawuhan</b>	<b>1.21</b>	<b>3.71</b>
<b>09. Pojoksari</b>	<b>0.99</b>	<b>3.04</b>
<b>10. Kebonsari</b>	<b>1.47</b>	<b>4.51</b>
<b>11. Bulak</b>	<b>2.53</b>	<b>7.76</b>
<b>12. Gebanganom</b>	<b>1.24</b>	<b>3.81</b>
<b>13. Rowosari</b>	<b>1.72</b>	<b>5.29</b>
<b>14. Jatipurwo</b>	<b>2.65</b>	<b>8.13</b>
<b>15. Gempolsewu</b>	<b>4.74</b>	<b>14.54</b>
<b>16. Sendang Sikucing</b>	<b>8.32</b>	<b>25.50</b>
<b>Jumlah</b>	<b>32.61</b>	<b>100.00</b>

---

**Sumber data : Kantor Kecamatan Rowosari****Catatan :**

**TABEL : 1.2**

**Jarak Desa Ke Ibu Kota Kecamatan  
Kecamatan Rowosari  
Tahun : 2010**

---

Desa	Jarak
	(Km)
(1)	(2)
01. Tambaksari	2.40
02. Tanjungsari	2.30
03. Parakan	3.20
04. Wonotenggang	4.60
05. Randusari	4.10
06. Karangsari	2.80
07. Tanjunganom	2.60
08. Sendangdawuhan	2.20
09. Pojoksari	3.60
10. Kebonsari	2.80
11. Bulak	2.70
12. Gebanganom	1.10
13. Rowosari	0.00
14. Jatipurwo	1.50
15. Gempolsewu	1.20
16. Sendang Sikucing	2.80

---

**Sumber data : Kantor Kecamatan Rowosari**

**Catatan :**

**TABEL : 1.3****Luas Wilayah Kecamatan Rowosari  
Dirinci Menurut Penggunaan****Tahun : 2010**

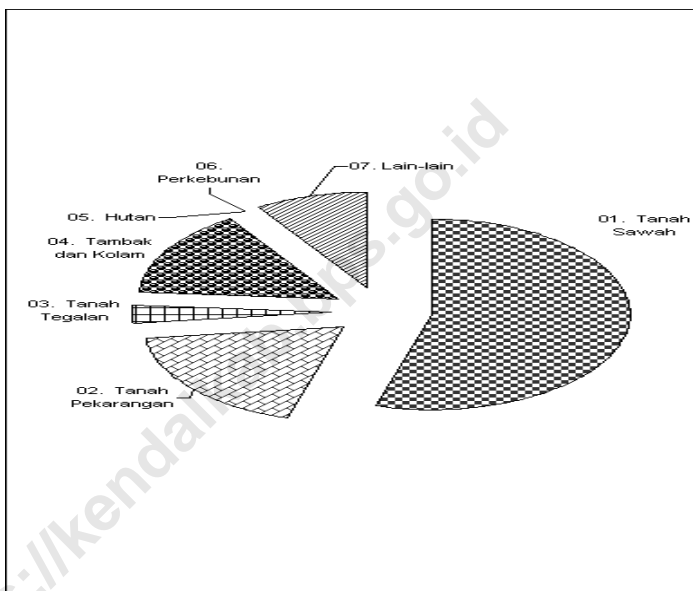
<b>Jenis Penggunaan</b>	<b>Luas (Km-2)</b>	<b>Persentase (%)</b>
<b>(1)</b>	<b>(2)</b>	<b>(3)</b>
<b>01. Tanah Sawah</b>	<b>20.48</b>	<b>62.79</b>
<b>02. Tanah Pekarangan</b>	<b>4.80</b>	<b>14.72</b>
<b>03. Tanah Tegalan</b>	<b>1.64</b>	<b>5.03</b>
<b>04. Tambak dan Kolam</b>	<b>0.68</b>	<b>2.08</b>
<b>05. Hutan</b>	<b>0.00</b>	<b>0.00</b>
<b>06. Perkebunan</b>	<b>0.00</b>	<b>0.00</b>
<b>07. Lain-lain</b>	<b>5.01</b>	<b>15.36</b>
<b>Jumlah</b>	<b>32.61</b>	<b>100.00</b>

**Sumber data : Statistik Kecamatan Rowosari****Catatan :**

**GRAFIK : 1**

**Luas Wilayah Kecamatan Rowosari  
Dirinci Menurut Penggunaan**

**Tahun : 2010**



**Sumber data : Statistik Kecamatan Rowosari**

**Catatan :**



**TABEL : 1.4****Luas Tanah Sawah Menurut Jenis Pengairannya  
Kecamatan Rowosari****Tahun : 2010**

<b>Desa</b>	<b>Teknis ( Ha )</b>	<b>Setengah Teknis ( Ha )</b>	<b>Non Teknis ( Ha )</b>
<b>(1)</b>	<b>(2)</b>	<b>(3)</b>	<b>(4)</b>
01. Tambaksari	58.50	0.00	0.00
02. Tanjungsari	72.51	0.00	0.00
03. Parakan	62.00	0.00	0.00
04. Wonotenggang	78.80	0.00	0.00
05. Randusari	85.77	0.00	0.00
06. Karang Sari	90.41	0.00	0.00
07. Tanjunganom	36.20	0.00	0.00
08. Sendangdawuhan	70.22	0.00	0.00
09. Pojoksari	63.45	0.00	0.00
10. Kebonsari	108.00	0.00	0.00
11. Bulak	195.67	0.00	0.00
12. Gebanganom	98.45	0.00	0.00
13. Rowosari	107.71	0.00	0.00
14. Jatipurwo	132.46	0.00	0.00
15. Gempolsek	85.81	0.00	0.00
16. Sendang Sikucing	701.74	0.00	0.00
<b>Jumlah 2010</b>	<b>2.047.70</b>	<b>0.00</b>	<b>0.00</b>
<b>2009</b>	<b>2.047.70</b>	<b>0.00</b>	<b>0.00</b>
<b>2008</b>	<b>2.047.70</b>	<b>0.00</b>	<b>0.00</b>

**Sumber data : Monografi Desa****Catatan :**

**TABEL : 1.4 (Lanjutan)****Luas Tanah Sawah Menurut Jenis Pengairannya  
Kecamatan Rowosari****Tahun : 2010**

<b>Desa</b>	<b>Tadah Hujan Diusahakan ( Ha )</b>	<b>Jumlah ( Ha )</b>
<b>(1)</b>	<b>(5)</b>	<b>(6)</b>
01. Tambaksari	0.00	58.50
02. Tanjungsari	0.00	72.51
03. Parakan	0.00	62.00
04. Wonotenggang	0.00	78.80
05. Randusari	0.00	85.77
06. Karang Sari	0.00	90.41
07. Tanjunganom	0.00	36.20
08. Sendangdawuhan	0.00	70.22
09. Pojoksari	0.00	63.45
10. Kebonsari	0.00	108.00
11. Bulak	0.00	195.67
12. Gebanganom	0.00	98.45
13. Rowosari	0.00	107.71
14. Jatipurwo	0.00	132.46
15. Gempolsewu	0.00	85.81
16. Sendang Sikucing	0.00	701.74
<b>Jumlah 2010</b>	<b>0.00</b>	<b>2.047.70</b>
2009	0.00	2.047.70
2008	0.00	2.047.70

**Sumber data : Monografi Desa****Catatan:**

**TABEL : 1.5**  
**Luas Tanah Kering Dirinci Menurut Jenisnya**  
**Kecamatan Rowosari**

**Tahun : 2010**

<b>Desa</b>	<b>Peka- rangan ( Ha )</b>	<b>Tega- lan (Ha)</b>	<b>Penggem- balaan ( Ha )</b>	<b>Tam- bak ( Ha )</b>
<b>(1)</b>	<b>(1)</b>	<b>(2)</b>	<b>(3)</b>	<b>(4)</b>
01. Tambaksari	27.58	5.55	0.00	0.00
02. Tanjungsari	31.08	0.00	0.00	0.00
03. Parakan	15.11	0.00	0.00	0.00
04. Wonotenggang	20.85	0.00	0.00	0.00
05. Randusari	15.70	0.00	0.00	0.00
06. Karangsari	31.23	0.00	0.00	0.00
07. Tanjunganom	21.99	0.00	0.00	0.00
08. Sendangdawuhan	37.50	0.00	0.00	0.00
09. Pojoksari	19.16	0.00	0.00	0.00
10. Kebonsari	26.77	0.00	0.00	0.00
11. Bulak	33.88	0.00	0.00	0.00
12. Gebanganom	22.48	0.00	0.00	0.00
13. Rowosari	36.81	10.29	0.00	0.00
14. Jatipurwo	71.12	38.26	0.00	0.00
15. Gempolsek	40.55	80.70	0.00	53.00
16. Sendangsikucing	28.63	29.57	0.00	10.50
<b>Jumlah 2010</b>	<b>480.44</b>	<b>164.37</b>	<b>0.00</b>	<b>63.50</b>
<b>2009</b>	<b>480.44</b>	<b>164.37</b>	<b>0.00</b>	<b>63.50</b>
<b>2008</b>	<b>480.44</b>	<b>164.37</b>	<b>0.00</b>	<b>63.50</b>

**Sumber data : Monografi Desa**

**Catatan:**

**TABEL : 1.5 (Lanjutan)****Luas Tanah Kering Dirinci Menurut Jenisnya  
Kecamatan Rowosari****Tahun : 2010**

Desa	Kolom ( Ha )	Hutan	
		Rakyat ( Ha )	Negara ( Ha )
(1)	(6)	(7)	(8)
01. Tambaksari	4.51	0.00	0.00
02. Tanjungsari	0.00	0.00	0.00
03. Parakan	0.00	0.00	0.00
04. Wonotenggang	0.00	0.00	0.00
05. Randusari	0.00	0.00	0.00
06. Karang Sari	0.00	0.00	0.00
07. Tanjunganom	0.00	0.00	0.00
08. Sendangdawuhan	0.00	0.00	0.00
09. Pojoksari	0.00	0.00	0.00
10. Kebonsari	0.00	0.00	0.00
11. Bulak	0.00	0.00	0.00
12. Gebanganom	0.00	0.00	0.00
13. Rowosari	0.00	0.00	0.00
14. Jatipurwo	0.00	0.00	0.00
15. Gempolsek	0.00	0.00	0.00
16. Sendangsikucing	0.00	0.00	0.00
<b>Jumlah 2010</b>	<b>4.51</b>	<b>0.00</b>	<b>0.00</b>
<b>2009</b>	<b>4.51</b>	<b>0.00</b>	<b>0.00</b>
<b>2008</b>	<b>4.51</b>	<b>0.00</b>	<b>0.00</b>

**Sumber data : Monografi Desa****Catatan :**

**TABEL : 1.5 (Lanjutan)****Luas Tanah Kering Dirinci Menurut Jenisnya  
Kecamatan Rowosari****Tahun 2010**

Desa	Perkebunan		Lain-	Jumlah
	Rakyat	Negara	lain	
(1)	( Ha )	(Ha)	( Ha )	( Ha )
	(9)	(10)	(11)	(12)
01. Tambaksari	0.00	0.00	42.28	79.92
02. Tanjungsari	0.00	0.00	0.91	31.99
03. Parakan	0.00	0.00	14.84	29.95
04. Wonotenggang	0.00	0.00	14.63	35.48
05. Randusari	0.00	0.00	16.72	32.42
06. Karangsari	0.00	0.00	16.77	48.00
07. Tanjunganom	0.00	0.00	10.00	31.99
08. Sendangdawuhan	0.00	0.00	13.18	50.68
09. Pojoksari	0.00	0.00	16.57	35.73
10. Kebonsari	0.00	0.00	12.23	39.00
11. Bulak	0.00	0.00	23.45	57.33
12. Gebanganom	0.00	0.00	3.32	25.80
13. Rowosari	0.00	0.00	17.65	64.75
14. Jatipurwo	0.00	0.00	23.16	132.54
15. Gempolsewu	0.00	0.00	214.01	388.26
16. Sendangsikucing	0.00	0.00	61.17	129.87
<b>Jumlah 2010</b>	<b>0.00</b>	<b>0.00</b>	<b>500.89</b>	<b>1,213.71</b>
<b>2009</b>	<b>0.00</b>	<b>0.00</b>	<b>500.89</b>	<b>1,213.71</b>
<b>2008</b>	<b>0.00</b>	<b>0.00</b>	<b>500.89</b>	<b>1,213.71</b>

**Sumber data : Monografi Desa****Catatan:**

**TABEL : 1.6****Banyaknya Hari Hujan  
Kecamatan Rowosari***Tahun : 2007 – 2010*

Bulan	2007	2008	2009	2010
(1)	(2)	(3)	(4)	(5)
01. Januari	15	12	19	13
02. Pebruari	12	13	21	10
03. Maret	8	10	6	13
04. April	11	11	8	9
05. Mei	1	9	8	11
06. Juni	0	8	3	4
07. Juli	0	2	2	6
08. Agustus	0	1	1	7
09. September	0	0	2	15
10. Oktober	0	6	8	13
11. Nopember	10	9	8	14
12. Desember	19	22	10	18
<b>Jumlah</b>	<b>76</b>	<b>103</b>	<b>96</b>	<b>133</b>
<b>Rata-rata</b>	<b>6</b>	<b>9</b>	<b>8</b>	<b>11</b>

Sumber Data : Stasiun UPTD Pengairan Kecamatan Rowosari  
Catatan :

**TABEL : 1.7****Banyaknya Curah Hujan  
Kecamatan Rowosari****Tahun : 2007 – 2010**

<b>Bulan</b>	<b>2007</b>	<b>2008</b>	<b>2009</b>	<b>2010</b>
<b>(1)</b>	<b>(2)</b>	<b>(3)</b>	<b>(4)</b>	<b>(5)</b>
<b>01. Januari</b>	<b>541</b>	<b>297</b>	<b>298</b>	<b>258</b>
<b>02. Pebruari</b>	<b>172</b>	<b>887</b>	<b>626</b>	<b>210</b>
<b>03. Maret</b>	<b>139</b>	<b>163</b>	<b>42</b>	<b>280</b>
<b>04. April</b>	<b>86</b>	<b>161</b>	<b>106</b>	<b>217</b>
<b>05. Mei</b>	<b>22</b>	<b>109</b>	<b>84</b>	<b>364</b>
<b>06. Juni</b>	<b>0</b>	<b>0</b>	<b>106</b>	<b>228</b>
<b>07. Juli</b>	<b>0</b>	<b>0</b>	<b>23</b>	<b>109</b>
<b>08. Agustus</b>	<b>0</b>	<b>12</b>	<b>8</b>	<b>131</b>
<b>09. September</b>	<b>0</b>	<b>0</b>	<b>35</b>	<b>297</b>
<b>10. Oktober</b>	<b>0</b>	<b>182</b>	<b>57</b>	<b>188</b>
<b>11. Nopember</b>	<b>296</b>	<b>162</b>	<b>187</b>	<b>195</b>
<b>12. Desember</b>	<b>296</b>	<b>340</b>	<b>144</b>	<b>337</b>
<b>Jumlah</b>	<b>1,462</b>	<b>2,313</b>	<b>1,716</b>	<b>2,814</b>
<b>Rata-rata</b>	<b>122</b>	<b>193</b>	<b>143</b>	<b>235</b>

**Sumber Data : Stasiun UPTD Pengairan Kecamatan Rowosari****Catatan :**

# BAB II

# .....PEMERINTAHAN

Kecamatan Dalam Angka

2010



## **BAB. II PEMERINTAHAN**

Kecamatan Rowosari terdiri dari 16 desa, dengan jumlah Dusun/dukuh sebanyak 72 dusun. Jumlah Rukun Warga sebanyak 84 RW dan jumlah Rukun Tetangga sebanyak 344 RT

Banyaknya Surat Pemberitahuan Pajak Terdaftar pada tahun 2010 sebanyak 22.647 orang, mengalami kenaikan sebesar 0,15 persen dibanding tahun 2009 dengan Baku PBB sebesar RP. 680,352.000,- dan realisasi penerimaan PBB sebesar RP. 544,520.000,- atau sebesar 80,04 persen dari Baku PBB.

**TABEL : 2.1****Banyaknya Dusun/Dukuh, Rukun Warga Dan Rukun Tetangga  
Kecamatan Rowosari****Tahun : 2010**

<b>Desa</b>	<b>Dusun/ Dukuh</b>	<b>Rukun Warga</b>	<b>Rukun Tetangga</b>
<b>(1)</b>	<b>(2)</b>	<b>(3)</b>	<b>(4)</b>
<b>01. Tambaksari</b>	<b>3</b>	<b>6</b>	<b>23</b>
<b>02. Tanjungsari</b>	<b>3</b>	<b>6</b>	<b>21</b>
<b>03. Parakan</b>	<b>3</b>	<b>3</b>	<b>13</b>
<b>04. Wonotenggang</b>	<b>2</b>	<b>3</b>	<b>12</b>
<b>05. Randusari</b>	<b>4</b>	<b>3</b>	<b>11</b>
<b>06. Karangsari</b>	<b>4</b>	<b>4</b>	<b>13</b>
<b>07. Tanjunganom</b>	<b>2</b>	<b>2</b>	<b>9</b>
<b>08. Sendangdawuhan</b>	<b>4</b>	<b>4</b>	<b>19</b>
<b>09. Pojoksari</b>	<b>2</b>	<b>5</b>	<b>19</b>
<b>10. Kebonsari</b>	<b>4</b>	<b>4</b>	<b>15</b>
<b>11. Bulak</b>	<b>6</b>	<b>6</b>	<b>31</b>
<b>12. Gebanganom</b>	<b>2</b>	<b>5</b>	<b>15</b>
<b>13. Rowosari</b>	<b>6</b>	<b>6</b>	<b>25</b>
<b>14. Jatipurwo</b>	<b>5</b>	<b>5</b>	<b>19</b>
<b>15. Gempolsek</b>	<b>17</b>	<b>17</b>	<b>83</b>
<b>16. Sendang Sikucing</b>	<b>5</b>	<b>5</b>	<b>16</b>
<b>Jumlah 2010</b>	<b>72</b>	<b>84</b>	<b>344</b>
<b>2009</b>	<b>72</b>	<b>82</b>	<b>331</b>
<b>2008</b>	<b>70</b>	<b>82</b>	<b>331</b>

**Sumber data : Statistik Kecamatan Rowosari****Catatan :**

**TABEL : 2.2.**

**Banyaknya Balai Desa Dan Kantor Desa  
Kecamatan Rowosari  
Tahun : 2010**

<b>Desa</b>	<b>Balai Desa</b>	<b>Kantor Desa</b>
<b>(1)</b>	<b>(2)</b>	<b>(3)</b>
<b>01. Tambaksari</b>	<b>1</b>	<b>1</b>
<b>02. Tanjungsari</b>	<b>1</b>	<b>1</b>
<b>03. Parakan</b>	<b>1</b>	<b>1</b>
<b>04. Wonotenggang</b>	<b>1</b>	<b>1</b>
<b>05. Randusari</b>	<b>1</b>	<b>1</b>
<b>06. Karangsari</b>	<b>1</b>	<b>1</b>
<b>07. Tanjunganom</b>	<b>1</b>	<b>1</b>
<b>08. Sendangdawuhan</b>	<b>1</b>	<b>1</b>
<b>09. Pojoksari</b>	<b>1</b>	<b>1</b>
<b>10. Kebonsari</b>	<b>1</b>	<b>1</b>
<b>11. Bulak</b>	<b>1</b>	<b>1</b>
<b>12. Gebanganom</b>	<b>1</b>	<b>1</b>
<b>13. Rowosari</b>	<b>1</b>	<b>1</b>
<b>14. Jatipurwo</b>	<b>1</b>	<b>1</b>
<b>15. Gempolsek</b>	<b>1</b>	<b>1</b>
<b>16. Sendang Sikucing</b>	<b>1</b>	<b>1</b>
<b>Jumlah</b>	<b>20</b>	<b>20</b>

**Sumber data : Kantor Kecamatan Rowosari  
Catatan :**

TABEL : 2.3

**Banyaknya Perangkat Desa  
Kecamatan Rowosari  
Tahun : 2010**

Desa	Kepala Desa		Sekretaris Desa		Kaur Umum		Kaur Keuangan	
	L	P	L	P	L	P	L	P
(1)	(2)	(3)	(4)	(5)	(6)	(7)	(8)	(9)
01. Tambaksari	1	0	1	0	0	1	0	1
02. Tanjungsari	0	1	1	0	1	0	1	0
03. Parakan	1	0	1	0	1	0	1	0
04. Wonotenggang	1	0	1	0	1	0	1	0
05. Randusari	1	0	1	0	0	0	1	0
06. Karang Sari	1	0	1	0	1	0	1	0
07. Tanjunganom	1	0	1	0	1	0	1	0
08. Sendangdauhan	1	0	1	0	1	0	1	0
09. Pojoksari	1	0	1	0	1	0	0	0
10. Kebonsari	1	0	1	0	1	0	1	0
11. Bulak	1	0	1	0	1	0	1	0
12. Gebanganom	1	0	1	0	1	0	0	1
13. Rowosari	1	0	1	0	1	0	0	0
14. Jatipurwo	1	0	1	0	0	0	0	0
15. Gempolsewu	1	0	1	0	1	0	1	0
16. Sendang Sikucing	1	0	1	0	0	0	1	0
<b>Jumlah 2010</b>	<b>15</b>	<b>1</b>	<b>16</b>	<b>0</b>	<b>12</b>	<b>1</b>	<b>11</b>	<b>2</b>
<b>2009</b>	<b>15</b>	<b>1</b>	<b>16</b>	<b>0</b>	<b>12</b>	<b>1</b>	<b>11</b>	<b>2</b>
<b>2008</b>	<b>15</b>	<b>1</b>	<b>15</b>	<b>0</b>	<b>9</b>	<b>0</b>	<b>11</b>	<b>1</b>

Sumber data : Kantor Kecamatan Rowosari

Catatan :

**TABEL: 2.3 (Lanjutan)**

**Banyaknya Perangkat Desa  
Kecamatan Rowosari  
Tahun : 2010**

Desa	Bekel		Kabayan		Bayan Tani	
	L	P	L	P	L	P
(1)	(10)	(11)	(12)	(13 )	(14 )	(15)
01. Tambaksari	0	0	0	0	1	0
02. Tanjungsari	1	1	0	0	0	0
03. Parakan	0	0	0	0	0	0
04. Wonotenggang	0	0	0	0	1	0
05. Randusari	0	0	0	0	0	0
06. Karang Sari	0	0	0	0	0	0
07. Tanjunganom	1	0	0	0	0	0
08. Sendangdawuhan	0	0	0	0	0	0
09. Pojoksari	0	0	1	0	0	0
10. Kebonsari	0	0	0	0	0	0
11. Bulak	0	0	0	0	1	0
12. Gebanganom	1	0	0	0	1	0
13. Rowosari	0	0	0	0	0	0
14. Jatipurwo	0	0	1	0	0	0
15. Gempolsewu	0	0	0	0	0	0
16. Sendang Sikucing	0	0	1	0	1	0
<b>Jumlah 2010</b>	<b>3</b>	<b>1</b>	<b>3</b>	<b>0</b>	<b>5</b>	<b>0</b>
<b>2009</b>	<b>3</b>	<b>1</b>	<b>3</b>	<b>0</b>	<b>1</b>	<b>0</b>
<b>2008</b>	<b>3</b>	<b>1</b>	<b>4</b>	<b>0</b>	<b>5</b>	<b>0</b>

**Sumber data : Kantor Kecamatan Rowosari**

**Catatan :**

**TABEL : 2.3 ( Lanjutan)**

**Banyaknya Perangkat Desa  
Kecamatan Rowosari  
Tahun : 2010**

Desa	Ulu - Ulu		Jagabaya		Modin		Kamituwo	
	L	P	L	P	L	P	L	P
(1)	(2)	(3)	(4)	(5)	(6)	(7)	(8)	(9)
01. Tambaksari	0	0	1	0	1	0	3	0
02. Tanjungsari	0	0	0	0	1	0	3	0
03. Parakan	0	0	0	0	1	0	3	0
04. Wonotenggang	0	0	0	0	1	0	2	0
05. Randusari	0	0	0	0	1	0	3	0
06. Karang Sari	0	0	0	0	1	0	1	0
07. Tanjunganom	0	0	0	0	1	0	1	0
08. Sendangdawuhan	0	0	0	0	1	0	4	0
09. Pojoksari	1	0	0	0	1	0	2	0
10. Kebonsari	0	0	0	0	2	0	3	0
11. Bulak	1	0	0	0	2	0	6	0
12. Gebanganom	1	0	1	0	1	0	0	0
13. Rowosari	0	0	0	0	1	0	6	0
14. Jatipurwo	0	0	0	0	1	0	0	0
15. Gempolsewu	0	0	1	0	1	0	4	0
16. Sendang Sikucing	0	0	1	0	1	0	0	0
<b>Jumlah 2010</b>	<b>3</b>	<b>0</b>	<b>4</b>	<b>0</b>	<b>18</b>	<b>0</b>	<b>41</b>	<b>0</b>
<b>2009</b>	<b>3</b>	<b>0</b>	<b>4</b>	<b>0</b>	<b>18</b>	<b>0</b>	<b>41</b>	<b>0</b>
<b>2008</b>	<b>0</b>	<b>0</b>	<b>4</b>	<b>0</b>	<b>14</b>	<b>0</b>	<b>44</b>	<b>2</b>

**Sumber data : Kantor Kecamatan Rowosari**

**Catatan :**

**TABEL : 2.4**

**Banyaknya Surat Pemberitahuan Pajak Terdaftar  
Kecamatan Rowosari  
Tahun : 2010**

Desa	Banyaknya Surat Pemberitahuan Pajak Terdaftar
(1)	(2)
01. Tambaksari	1,228
02. Tanjungsari	1,126
03. Parakan	736
04. Wonotenggang	735
05. Randusari	879
06. Karangsari	1,117
07. Tanjunganom	616
08. Sendangdawuhan	1,047
09. Pojoksari	780
10. Kebonsari	1,194
11. Bulak	1,820
12. Gebanganom	900
13. Rowosari	1,353
14. Jatipurwo	1,873
15. Gempolsek	3,084
16. Sendang Sikucing	4,159
<b>Jumlah 2010</b>	<b>22,647</b>
<b>2009</b>	<b>22,614</b>
<b>2008</b>	<b>22,493</b>

**Sumber data : Kantor Kecamatan Rowosari**

**Catatan :**

**TABEL : 2.5**

**Pemasukan Pajak Bumi Dan Bangunan  
Kecamatan Rowosari  
Tahun : 2010**

<b>Desa</b>	<b>Target (000,-)</b>	<b>Pemasukan PBB (000,-)</b>	<b>Persentase PBB ( % )</b>
<b>(1)</b>	<b>(2)</b>	<b>(3)</b>	<b>(4)</b>
01. Tambaksari	43,111	33,373	77.41
02. Tanjungsari	26,678	26,404	98.97
03. Parakan	21,074	15,796	74.95
04. Wonotenggang	41,892	41,892	100.00
05. Randusari	31,025	27,136	87.46
06. Karangsari	42,140	34,993	83.04
07. Tanjunganom	17,712	16,171	91.30
08. Sendangdawuhan	29,633	14,650	49.44
09. Pojoksari	31,771	26,172	82.38
10. Kebonsari	38,190	26,620	69.70
11. Bulak	66,946	42,238	63.09
12. Gebanganom	26,528	18,251	68.80
13. Rowosari	44,416	37,421	84.25
14. Jatipurwo	42,594	42,594	100.00
15. Gempolsewu	69,113	42,411	61.36
16. Sendang Sikucing	107,528	98,398	91.51
<b>Jumlah 2010</b>	<b>680,352</b>	<b>544,520</b>	<b>80.04</b>
<b>2009</b>	<b>688,051</b>	<b>480,389</b>	<b>69.82</b>
<b>2008</b>	<b>328,212</b>	<b>328,212</b>	<b>100.00</b>

Sumber data : Statistik Kecamatan Rowosari

Catatan :



# BAB III

# .....PENDUDUK

<https://kendalkab.bps.go.id>

Kecamatan Dalam Angka

**2010**

### **BAB. III PENDUDUK**

Jumlah penduduk Kecamatan Rowosari tahun 2010 sebanyak 50.802 jiwa, terdiri dari 25.359 (49,92 persen) laki – laki dan 25.443 (50,20/ persen) perempuan. Jumlah penduduk terbesar adalah desa Gempolsek sebanyak 12.285 jiwa (24,18 persen) dari total jumlah penduduk Kecamatan Rowosari. Sedangkan jumlah penduduk yang paling sedikit adalah Desa Parakan dengan jumlah penduduk 1.027 (2,02 persen) dari total jumlah penduduk Kecamatan Rowosari.

Pertumbuhan penduduk di Kecamatan Rowosari tahun 2010 sebesar 1,23 persen. Pertumbuhan penduduk ini terjadi karena adanya mutasi penduduk (Lahir, Mati, Pindah dan Datang).

Jumlah penduduk menurut kelompok umur terbanyak berada pada strata 40 – 49 tahun dengan jumlah sebanyak 7.372 jiwa sedangkan jumlah penduduk terkecil berada pada strata kelompok umur 20-24 tahun yaitu sebesar 3.817 jiwa.

Mata pencaharian penduduk Kecamatan Rowosari sebagian besar ada di sektor pertanian, urutan kedua dan ketiga adalah sektor perdagangan, hotel & restoran dan sector bangunan.

**TABEL : 3.1.**

**Banyaknya Rumah Tangga Dan Bangunan Tempat Tinggal  
Kecamatan Rowosari  
Tahun : 2010**

Desa	Rumah Tangga	Bangunan Tempat Tinggal
(1)	(2)	(3)
01. Tambaksari	963	1,436
02. Tanjungsari	910	490
03. Parakan	381	747
04. Wonotenggang	495	492
05. Randusari	399	469
06. Karangsari	788	725
07. Tanjunganom	487	384
08. Sendangdawuhan	712	552
09. Pojoksari	485	512
10. Kebonsari	756	874
11. Bulak	1.222	1,050
12. Gebanganom	699	665
13. Rowosari	1.200	1,263
14. Jatipurwo	949	792
15. Gempolsewu	3770	2,933
16. Sendang Sikucing	895	1,012
<b>Jumlah 2010</b>	<b>15,111</b>	<b>14,396</b>
2009	15,102	14,373
2008	15,316	14,592

Sumber data : Statistik Kecamatan Rowosari

Catatan :

**TABEL : 3.2**

**Kepadatan Rumah Tangga  
Kecamatan Rowosari  
Tahun : : 2010**

<b>Desan</b>	<b>Penduduk</b>	<b>Rumah Tangga</b>	<b>Kepadatan (Orang/ Kk)</b>
<b>(1)</b>	<b>(2)</b>	<b>(3)</b>	<b>(4)</b>
<b>01. Tambaksari</b>	<b>3.152</b>	<b>963</b>	<b>3</b>
<b>02. Tanjungsari</b>	<b>3.474</b>	<b>910</b>	<b>4</b>
<b>03. Parakan</b>	<b>1.027</b>	<b>381</b>	<b>3</b>
<b>04. Wonotenggang</b>	<b>1.938</b>	<b>495</b>	<b>4</b>
<b>05. Randusari</b>	<b>1.326</b>	<b>399</b>	<b>3</b>
<b>06. Karangsari</b>	<b>2.742</b>	<b>788</b>	<b>3</b>
<b>07. Tanjunganom</b>	<b>1.426</b>	<b>487</b>	<b>3</b>
<b>08. Sendangdawuhan</b>	<b>2.767</b>	<b>712</b>	<b>4</b>
<b>09. Pojoksari</b>	<b>1.586</b>	<b>485</b>	<b>3</b>
<b>10. Kebonsari</b>	<b>2.169</b>	<b>756</b>	<b>3</b>
<b>11. Bulak</b>	<b>4.051</b>	<b>1.222</b>	<b>3</b>
<b>12. Gebanganom</b>	<b>2.519</b>	<b>699</b>	<b>4</b>
<b>13. Rowosari</b>	<b>4.803</b>	<b>1.200</b>	<b>4</b>
<b>14. Jatipurwo</b>	<b>3.139</b>	<b>949</b>	<b>3</b>
<b>15. Gempolsewu</b>	<b>12.285</b>	<b>3770</b>	<b>3</b>
<b>16. Sendang Sikucing</b>	<b>2.398</b>	<b>895</b>	<b>3</b>
<b>Jumlah 2010</b>	<b>50,802</b>	<b>15,111</b>	<b>3</b>
<b>2009</b>	<b>50,184</b>	<b>15,102</b>	<b>3</b>
<b>2008</b>	<b>50,111</b>	<b>15,316</b>	<b>3</b>

**Sumber data : Statistik Kecamatan Rowosari**

**Catatan :**

TABEL : 3.3

**Banyaknya Tempat Tinggal Penduduk  
Kecamatan Rowosari  
Tahun : : 2010**

Desa	Per- manen	Semi Permanen	Papan	Bambu	Jumlah
(1)	(2)	(3)	(4)	(5)	(6)
01. Tambaksari	751	15	501	169	1,436
02. Tanjungsari	253	9	225	3	490
03. Parakan	191	70	470	16	747
04. Wonotenggang	117	41	263	71	492
05. Randusari	126	171	147	25	469
06. Karang Sari	187	271	257	10	725
07. Tanjunganom	109	63	202	10	384
08. Sendangdawuhan	155	110	223	64	552
09. Pojoksari	76	37	387	12	512
10. Kebonsari	251	85	471	67	874
11. Bulak	130	52	835	33	1,050
12. Gebanganom	164	88	345	68	665
13. Rowosari	581	269	388	25	1,263
14. Jatipurwo	171	53	554	14	792
15. Gempolsewu	712	1,020	826	375	2,933
16. Sendang Sikucing	406	50	552	4	1,012
<b>Jumlah 2010</b>	<b>4,380</b>	<b>2,404</b>	<b>6,646</b>	<b>966</b>	<b>14,396</b>
<b>2009</b>	<b>4,368</b>	<b>2,386</b>	<b>6,647</b>	<b>972</b>	<b>14,373</b>
<b>2008</b>	<b>4,363</b>	<b>2,329</b>	<b>6,904</b>	<b>996</b>	<b>14,592</b>

Sumber data : Statistik Kecamatan Rowosari

Catatan :

**TABEL : 3.4**

**Banyaknya Penduduk Dirinci Menurut Jenis Kelamin  
Kecamatan Rowosari  
Tahun : : 2010**

Desa	Laki-laki	Perempuan	Jumlah
(1)	(2)	(3)	(4)
01. Tambaksari	1,519	1,633	3,152
02. Tanjungsari	1,714	1,760	3,474
03. Parakan	512	515	1,027
04. Wonotenggang	944	994	1,938
05. Randusari	681	645	1,326
06. Karangsari	1,455	1,287	2,742
07. Tanjunganom	725	701	1,426
08. Sendangdawuhan	1,379	1,388	2,767
09. Pojoksari	753	833	1,586
10. Kebonsari	1,089	1,080	2,169
11. Bulak	2,035	2,016	4,051
12. Gebanganom	1,251	1,268	2,519
13. Rowosari	2,453	2,350	4,803
14. Jatipurwo	1,563	1,576	3,139
15. Gempolsek	6,113	6,172	12,285
16. Sendang Sikucing	1,173	1,225	2,398
<b>Jumlah 2010</b>	<b>25,359</b>	<b>25,443</b>	<b>50,802</b>
2009	24,977	25,207	50,184
2008	24,875	24,236	50,111

**Sumber data: Monografi Desa**

**Catatan :**

TABEL : 3.5

**Kepadatan Penduduk  
Kecamatan Rowosari  
Tahun : : 2010**

Desa	Penduduk	Luas ( Km <sup>2</sup> )	Kepadatan (Orang/Km <sup>-2</sup> )
(1)	(2)	(3)	(4)
01. Tambaksari	3,152	1.38	2,284
02. Tanjungsari	3,474	1.05	3,309
03. Parakan	1,027	0.92	1,116
04. Wonotenggang	1,938	1.14	1,700
05. Randusari	1,326	1.18	1,124
06. Karang Sari	2,742	1.38	1,987
07. Tanjunganom	1,426	0.68	2,097
08. Sendangdawuhan	2,767	1.21	2,287
09. Pojoksari	1,586	0.99	1,602
10. Kebonsari	2,169	1.47	1,476
11. Bulak	4,051	2.53	1,601
12. Gebanganom	2,519	1.24	2,031
13. Rowosari	4,803	1.72	2,792
14. Jatipurwo	3,139	2.65	1,185
15. Gempolsewu	12,285	4.74	2,592
16. Sendang Sikucing	2,398	8.32	288
<b>Jumlah 2010</b>	<b>50,802</b>	<b>32.61</b>	<b>1,558</b>
2009	50,184	32.61	1,539
2008	50,111	32.61	1,537

Sumber data : Statistik Kecamatan Rowosari  
Catatan :

**TABEL : 3.6**

**Sex Ratio Penduduk Laki-Laki Terhadap Perempuan  
Kecamatan Rowosari  
Tahun : : 2010**

Desa	Penduduk		Sex Ratio (Per 1000)
	Laki-Laki	Perempuan	
(1)	(2)	(3)	(4)
01. Tambaksari	1,519	1,633	930
02. Tanjungsari	1,714	1,760	974
03. Parakan	512	515	994
04. Wonotenggang	944	994	950
05. Randusari	681	645	1,056
06. Karangsari	1,455	1,287	1,131
07. Tanjunganom	725	701	1.034
08. Sendangdawuhan	1,379	1,388	994
09. Pojoksari	753	833	904
10. Kebonsari	1,089	1,080	1,008
11. Bulak	2,035	2,016	1,009
12. Gebanganom	1,251	1,268	987
13. Rowosari	2,453	2,350	1,044
14. Jatipurwo	1,563	1,576	992
15. Gempolsewu	6,113	6,172	990
16. Sendang Sikucing	1,173	1,225	958
<b>Jumlah 2010</b>	<b>25,359</b>	<b>25,443</b>	<b>997</b>
<b>2009</b>	<b>24,977</b>	<b>25,207</b>	<b>991</b>
<b>2008</b>	<b>24,875</b>	<b>25,236</b>	<b>986</b>

Sumber data : Statistik Kecamatan Rowosari

Catatan :



**TABEL : 3.7**

**Perkembangan Penduduk Per Tahun  
Kecamatan Rowosari  
Tahun : 1990 - : 2010**

Tahun	Penduduk	Perkembangan
		Penduduk
(1)	(2)	(%) (3)
2001	47,666	-
2002	48,184	1.37
2003	48,843	-0.27
2004	48,709	0.21
2005	48,813	0.47
2006	49,043	0.20
2007	49,142	1.13
2008	50,111	1.97
2009	50,184	0.15
2010	50,802	1.23

**Sumber data : Statistik Kecamatan Rowosari**

**Catatan :**

**TABEL : 3.8**

**Banyaknya Penduduk Menurut Kelompok Umur  
Dan Jenis Kelamin  
Kecamatan Rowosari  
Tahun : : 2010**

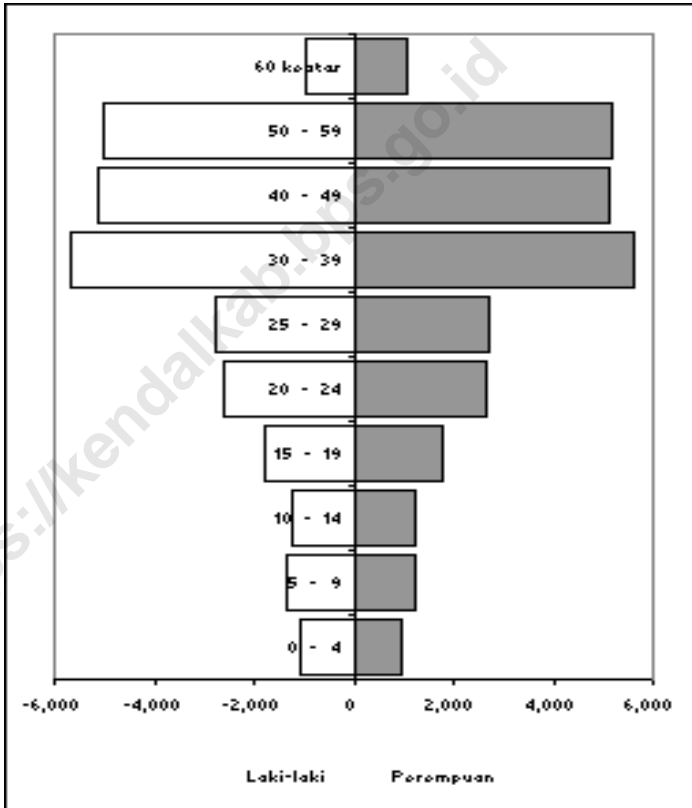
Umur	Laki - laki	Perempuan	Jumlah
(1)	(2)	(3)	(4)
0 - 4	2.010	1.940	3.950
5 - 9	2.320	2.324	4.644
10 - 14	2.521	2.538	5.059
15 - 19	2.400	2.121	4.521
20 - 24	2.068	1.749	3.817
25 - 29	1.951	1.941	3.892
30 - 39	3.546	3.797	7.343
40 - 49	3.644	3.728	7.372
50 - 59	2.794	2.635	5.429
60 keatas	2.105	2.670	4.775
<b>Jumlah 2010</b>	<b>25.359</b>	<b>25.443</b>	<b>50.802</b>
<b>2009</b>	<b>24.977</b>	<b>25.207</b>	<b>50.184</b>
<b>2008</b>	<b>24.875</b>	<b>25.236</b>	<b>50.111</b>

**Sumber data : Statistik Kecamatan Rowosari**

**Catatan :**

**GRAFIK : 2**

**Banyaknya Penduduk Menurut Kelompok Umur  
Dan Jenis Kelamin  
Kecamatan Rowosari  
Tahun : : 2010**



**Sumber data : Statistik Kecamatan Rowosari**

**Catatan :**

**TABEL : 3.9**

**Banyaknya Mutasi Penduduk  
Kecamatan Rowosari  
Tahun : 2010**

Desa	Kelahiran	Kematian	Datang	Pergi
(1)	(2)	(3)	(4)	(5)
01. Tambaksari	72	2	5	4
02. Tanjungsari	64	24	12	4
03. Parakan	24	16	15	12
04. Wonotenggang	21	14	28	27
05. Randusari	31	8	23	12
06. Karang Sari	48	19	10	16
07. Tanjunganom	29	10	9	6
08. Sendangdawuhan	51	21	9	3
09. Pojoksari	28	19	5	0
10. Kebonsari	36	15	21	12
11. Bulak	54	10	7	18
12. Gebanganom	36	4	0	0
13. Rowosari	65	9	10	15
14. Jatipurwo	49	48	8	14
15. Gempolsewu	200	14	2	9
16. Sendang Sikucing	32	6	4	0
<b>Jumlah 2010</b>	<b>840</b>	<b>239</b>	<b>168</b>	<b>152</b>
<b>2009</b>	<b>812</b>	<b>306</b>	<b>496</b>	<b>929</b>
<b>2008</b>	<b>1.321</b>	<b>340</b>	<b>147</b>	<b>111</b>

Sumber data : Statistik Kecamatan Rowosari

Catatan :

**TABEL : 3.10**

**Banyaknya Penduduk Diatas 5 Tahun  
Dirinci Menurut Pendidikan  
Kecamatan Rowosari  
Tahun : 2010**

<b>Desa</b>	<b>Tidak Sekolah</b>	<b>Tidak Tamat SD</b>	<b>Belum Tamat SD</b>	<b>Tamat SD</b>
<b>(1)</b>	<b>(2)</b>	<b>(3)</b>	<b>(4)</b>	<b>(5)</b>
01. Tambaksari	53	410	131	1.175
02. Tanjungsari	202	550	379	782
03. Parakan	165	240	135	526
04. Wonotenggang	189	140	207	663
05. Randusari	98	145	236	391
06. Karangsari	76	101	341	1.607
07. Tanjunganom	145	114	300	564
08. Sendangdawuhan	54	200	350	1.259
09. Pojoksari	22	28	145	591
10. Kebonsari	58	157	378	1.175
11. Bulak	287	76	423	2.245
12. Gebanganom	154	99	60	1.624
13. Rowosari	249	1.541	677	2.505
14. Jatipurwo	705	475	367	683
15. Gempolsewu	690	2.340	1.499	5.975
16. Sendang Sikucing	145	605	262	550
<b>Jumlah 2010</b>	<b>3.292</b>	<b>7.221</b>	<b>5.890</b>	<b>22.315</b>
<b>2009</b>	<b>4.499</b>	<b>7.736</b>	<b>6.135</b>	<b>22.330</b>
<b>2008</b>	<b>3.969</b>	<b>7.653</b>	<b>6.135</b>	<b>18.767</b>

Sumber data : Statistik Kecamatan Rowosari

Catatan :

**TABEL : 3.10 (lanjutan)**

**Banyaknya Penduduk Diatas 5 Tahun  
Dirinci Menurut Pendidikan  
Kecamatan Rowosari  
Tahun : : 2010**

Desa	Tamat		
	SLTP	SLTA	PT/Akade mi
(1)	(6)	(7)	(8)
01. Tambaksari	245	156	25
02. Tanjungsari	122	20	13
03. Parakan	98	42	8
04. Wonotenggang	301	187	25
05. Randusari	275	109	13
06. Karangsari	150	199	23
07. Tanjunganom	199	121	20
08. Sendangdawuhan	367	187	16
09. Pojoksari	245	156	13
10. Kebonsari	445	412	28
11. Bulak	55	389	13
12. Gebanganom	350	94	21
13. Rowosari	469	345	85
14. Jatipurwo	178	134	36
15. Gempolsewu	985	299	88
16. Sendang Sikucing	198	161	14
<b>Jumlah 2010</b>	<b>4.682</b>	<b>3.011</b>	<b>441</b>
<b>2009</b>	<b>5.009</b>	<b>3.529</b>	<b>517</b>
<b>2008</b>	<b>4.804</b>	<b>3.542</b>	<b>548</b>

Sumber data : Statistik Kecamatan Rowosari

Catatan :

TABEL : 3.11

**Banyaknya Penduduk Diatas 10 Tahun Yang Bekerja  
Dirinci Menurut Mata Pencacarian  
Kecamatan Rowosari  
Tahun : 2010**

Desa	Pertanian		Pertambangan Penggalian		Industri Pengolahan	
	Pengusaha	Buruh	Pengusaha	Buruh	Pengusaha	Buruh
(1)	(2)	(3)	(4)	(5)	(6)	(7)
01. Tambaksari	175	479	0	0	23	52
02. Tanjungsari	93	125	0	2	3	16
03. Parakan	135	580	0	0	3	3
04. Wonotenggang	177	995	0	0	3	15
05. Randusari	266	260	0	0	0	11
06. Karang Sari	260	1.023	0	0	3	30
07. Tanjunganom	55	127	0	0	3	36
08. Sendangdawuhan	120	397	0	0	4	13
09. Pojoksari	175	382	0	0	2	5
10. Kebonsari	246	1.482	0	0	0	0
11. Bulak	95	441	0	0	1	88
12. Gebanganom	194	588	2	50	0	0
13. Rowosari	376	1.457	4	16	0	0
14. Jatipurwo	315	1.480	3	6	2	8
15. Gempolsewu	168	4.053	0	0	16	74
16. Sendang Sikucing	172	1.298	0	0	17	51
<b>Jumlah 2010</b>	<b>3.022</b>	<b>15.167</b>	<b>9</b>	<b>74</b>	<b>80</b>	<b>402</b>
<b>2009</b>	<b>3.937</b>	<b>12.570</b>	<b>3</b>	<b>54</b>	<b>68</b>	<b>399</b>
<b>2008</b>	<b>4.187</b>	<b>12.675</b>	<b>2</b>	<b>29</b>	<b>63</b>	<b>368</b>

Sumber data : Kantor Kecamatan Rowosari

Catatan :

TABEL : 3.11 (lanjutan)

**Banyaknya Penduduk Diatas 10 Tahun Yang Bekerja  
Dirinci Menurut Mata Pencanharian  
Kecamatan Rowosari  
Tahun : 2010**

Desa	Listrik, Gas, dan Air Minum		Bangunan		Perdagangan, Hotel, Restoran	
	Pengu- saha	Bu- ruh	Pengu- saha	Bu- ruh	Pengu- saha	Bu- ruh
(1)	(8)	(9)	(10)	(11)	(12)	(13)
01. Tambaksari	0	0	0	255	0	215
02. Tanjungsari	0	0	0	20	250	32
03. Parakan	0	0	1	22	10	33
04. Wonotenggang	1	20	6	115	1	10
05. Randusari	0	0	0	14	10	0
06. Karangsari	0	0	0	220	163	98
07. Tanjunganom	0	5	24	46	112	80
08. Sendangdawuhan	3	6	7	130	203	163
09. Pojoksari	2	6	1	30	28	27
10. Kebonsari	0	1	1	144	17	0
11. Bulak	0	26	0	75	111	45
12. Gebanganom	1	0	1	52	27	71
13. Rowosari	0	0	21	247	85	90
14. Jatipurwo	1	4	2	10	33	16
15. Gempolsek	2	4	0	38	19	0
16. Sendang Sikucing	0	0	0	13	6	8
<b>Jumlah 2010</b>	<b>10</b>	<b>72</b>	<b>64</b>	<b>1.431</b>	<b>1.075</b>	<b>888</b>
<b>2009</b>	<b>7</b>	<b>24</b>	<b>64</b>	<b>1.629</b>	<b>741</b>	<b>1.215</b>
<b>2008</b>	<b>6</b>	<b>48</b>	<b>93</b>	<b>1.419</b>	<b>823</b>	<b>1.086</b>

Sumber data : Kantor Kecamatan Rowosari

Catatan :



**TABEL : 3.11 (lanjutan)**

**Banyaknya Penduduk Diatas 10 Tahun Yang Bekerja  
Dirinci Menurut Mata Pencapaian  
Kecamatan Rowosari  
Tahun : 2010**

Desa	Pengangkutan dan Komunikasi		Keuangan dan Persewaan	
	Pengusaha	Buruh	Pengusaha	Buruh
(1)	(8)	(9)	(10)	(11)
01. Tambaksari	0	25	8	14
02. Tanjungsari	0	15	4	12
03. Parakan	0	6	0	0
04. Wonotenggang	4	45	1	10
05. Randusari	3	13	2	0
06. Karangsari	12	25	14	33
07. Tanjunganom	7	42	1	8
08. Sendangdawuhan	11	40	7	16
09. Pojoksari	2	13	0	2
10. Kebonsari	2	15	0	4
11. Bulak	0	27	2	2
12. Gebanganom	2	7	0	0
13. Rowosari	9	78	8	32
14. Jatipurwo	5	8	2	12
15. Gempolsek	19	0	15	17
16. Sendang Sikucing	9	18	0	0
<b>Jumlah 2010</b>	<b>85</b>	<b>377</b>	<b>64</b>	<b>162</b>
<b>2009</b>	<b>216</b>	<b>473</b>	<b>64</b>	<b>141</b>
<b>2008</b>	<b>218</b>	<b>495</b>	<b>64</b>	<b>141</b>

Sumber data : Kantor Kecamatan Rowosari

Catatan :

**TABEL : 3.11 (lanjutan)**

**Banyaknya Penduduk Diatas 10 Tahun Yang Bekerja  
Dirinci Menurut Mata Pencanharian  
Kecamatan Rowosari  
Tahun : 2010**

Desa	Jasa- Jasa		Jumlah	
	Pengu saha	Buruh	Pengu saha	Buruh
(1)	(8)	(9)	(10)	(11)
01. Tambaksari	300	1.131	300	1.131
02. Tanjungsari	353	235	353	235
03. Parakan	159	742	159	742
04. Wonotenggang	194	1.607	194	1.607
05. Randusari	292	559	292	559
06. Karang Sari	468	1.524	468	1.524
07. Tanjunganom	250	645	250	645
08. Sendangdawuhan	355	881	355	881
09. Pojoksari	218	596	218	596
10. Kebonsari	272	1.913	272	1.913
11. Bulak	215	1.265	215	1.265
12. Gebanganom	235	1.049	235	1.049
13. Rowosari	556	2.004	556	2.004
14. Jatipurwo	365	1.843	365	1.843
15. Gempolsek	264	4.201	264	4.201
16. Sendang Sikucing	204	1.391	204	1.391
<b>Jumlah 2010</b>	<b>291</b>	<b>3.013</b>	<b>4.700</b>	<b>21.586</b>
<b>2009</b>	<b>346</b>	<b>3.945</b>	<b>5.446</b>	<b>20.450</b>
<b>2008</b>	<b>416</b>	<b>4.174</b>	<b>5.872</b>	<b>20.435</b>

Sumber data : Kantor Kecamatan Rowosari

Catatan :

TABEL : 3.12

**Banyaknya PUS Akseptor KB Aktif  
Kecamatan Rowosari  
Tahun : 2010**

Desa	PUS	Kontrasepsi		
		IUD	PIL	Kondom
(1)	(2)	(3)	(4)	(5)
01. Tambaksari	519	3	217	0
02. Tanjungsari	706	3	151	0
03. Parakan	198	1	23	0
04. Wonotenggang	303	3	101	0
05. Randusari	250	4	103	1
06. Karangsari	484	3	109	6
07. Tanjunganom	341	4	106	0
08. Sendangdawuhan	443	10	104	3
09. Pojoksari	314	3	86	1
10. Kebonsari	473	4	108	2
11. Bulak	768	6	255	3
12. Gebanganom	468	1	175	0
13. Rowosari	842	13	247	0
14. Jatipurwo	614	4	110	0
15. Gempolsek	2508	11	724	7
16. Sendang Sikucing	567	1	174	0
<b>Jumlah 2010</b>	<b>9,798</b>	<b>74</b>	<b>2,793</b>	<b>23</b>
<b>2009</b>	<b>9,675</b>	<b>54</b>	<b>2,589</b>	<b>20</b>
<b>2008</b>	<b>9,626</b>	<b>85</b>	<b>2,448</b>	<b>15</b>

Sumber data : PPLKB Kecamatan Rowosari

Catatan :

**TABEL : 3.12 (Lanjutan)**

**Banyaknya PUS Akseptor KB Aktif  
Kecamatan Rowosari  
Tahun : 2010**

Desa	Kontrasepsi				Jumlah
	IMP	Suntik	MOP	MOW	
(1)	(6)	(7)	(8)	(9)	(10)
01. Tambaksari	7	170	1	12	410
02. Tanjungsari	20	332	1	7	514
03. Parakan	2	114	0	3	143
04. Wonotenggang	8	105	0	4	221
05. Randusari	7	90	0	5	210
06. Karang Sari	9	222	0	3	352
07. Tanjunganom	4	141	4	1	260
08. Sendangdawuhan	13	182	5	20	337
09. Pojoksari	9	132	0	2	233
10. Kebonsari	10	216	4	8	352
11. Bulak	13	282	2	6	567
12. Gebanganom	5	160	0	6	347
13. Rowosari	35	323	1	39	658
14. Jatipurwo	12	319	0	16	461
15. Gempolsewu	88	986	7	62	1,885
16. Sendang Sikucing	6	273	0	5	459
Jumlah 2010	248	4,047	25	199	7,409
2009	234	4,260	19	200	7,376
2008	262	4,413	27	219	7,584

Sumber data : PPLKB Kecamatan Rowosari

Catatan :

# BAB IV

# .....SOSIAL

<https://kendalkab.bps.go.id>

Kecamatan Dalam Angka

**2010**

## **BAB. IV SOSIAL**

Sebagian besar penduduk Kecamatan Rowosari adalah beragama Islam yaitu sebanyak 50.735 orang (99,87 persen) , dari total jumlah penduduk yang ada. sisanya 67 orang (0,13 persen) beragama Protestan dan Katholik. Dengan banyaknya tempat ibadah sebanyak 34 Masjid dan 129 Mushola.

Pendidikan merupakan sarana penting dalam mencetak Sumber Daya Manusia yang berkualitas, untuk itu diperlukan prasarana pendidikan yang bagus dan representatif guna mendukung wajib belajar pendidikan dasar 9 tahun. Pada tahun 2010 ini jumlah sekolah TK sebanyak 23 sekolah, SDN sebanyak 28 sekolah, Madrasah Ibtida'iyah sebanyak 8 sekolah, SLTPN sebanyak 2 sekolah, Sekolah Lanjutan Pertama swasta sebanyak 2 sekolah, dan Madrasah Tsanawiyah sebanyak 2 sekolah.

Kesehatan merupakan faktor terpenting penunjang pendidikan, untuk itu disetiap desa sudah ada bidan desa untuk membantu memberikan pelayanan kesehatan bagi penduduk desa.

TABEL : 4.1

**Banyaknya Keluarga Menurut Tahapan  
Kecamatan Rowosari  
Tahun : 2010**

Desa	Pra Sejah Tera	Sejahtera				Jum- lah
		I	II	III	III Plus	
(1)	(2)	(3)	(4)	(5)	(6)	(7)
01. Tambaksari	425	84	80	259	22	870
02. Tanjungsari	617	61	228	53	19	978
03. Parakan	176	28	60	80	5	349
04. Wonotenggang	210	174	98	57	10	549
05. Randusari	221	38	15	120	25	419
06. Karang Sari	420	144	65	128	31	788
07. Tanjunganom	205	95	32	105	57	494
08. Sendangdawuhan	372	51	59	180	21	683
09. Pojoksari	225	81	75	67	14	462
10. Kebonsari	378	93	122	143	17	753
11. Bulak	570	332	171	147	20	1,240
12. Gebanganom	423	101	31	179	5	739
13. Rowosari	354	434	290	140	80	1,298
14. Jatipurwo	459	171	165	121	41	957
15. Gempolsewu	1,813	514	935	338	165	3,765
16. Sendang Sikucing	253	35	22	470	16	796
<b>Jumlah 2010</b>	<b>7,121</b>	<b>2,436</b>	<b>2,448</b>	<b>2,587</b>	<b>548</b>	<b>15,140</b>
<b>2009</b>	<b>7,327</b>	<b>3,301</b>	<b>2,211</b>	<b>2,246</b>	<b>468</b>	<b>15,553</b>
<b>2008</b>	<b>7,678</b>	<b>2,024</b>	<b>2,588</b>	<b>1,514</b>	<b>461</b>	<b>14,265</b>

Sumber data : PPLKB Kecamatan Rowosari

Catatan :

TABEL : 4.2

**Banyaknya Pemeluk Agama  
Kecamatan Rowosari  
Tahun : 2010**

Desa	Islam	Kristen		Bu- dha	Hin- du	Jum- lah
		Pro- tes- tan	Kato- lik			
(1)	(2)	(3)	(4)	(5)	(6)	(7)
01. Tambaksari	3.151	0	1	0	0	3.152
02. Tanjungsari	3.474	0	0	0	0	3.474
03. Parakan	1.027	0	0	0	0	1.027
04. Wonotenggang	1.934	0	4	0	0	1.938
05. Randusari	1.326	0	0	0	0	1.326
06. Karangsari	2.742	0	0	0	0	2.742
07. Tanjunganom	1.426	0	0	0	0	1.426
08. Sendangdawuhan	2.744	23	0	0	0	2.767
09. Pojoksari	1.586	0	0	0	0	1.586
10. Kebonsari	2.169	0	0	0	0	2.169
11. Bulak	4.051	0	0	0	0	4.051
12. Gebanganom	2.519	0	0	0	0	2.519
13. Rowosari	4.787	0	16	0	0	4.803
14. Jatipurwo	3.139	0	0	0	0	3.139
15. Gempolsewu	12.262	0	23	0	0	12.285
16. Sendang Sikucing	2.398	0	0	0	0	2.398
<b>Jumlah 2010</b>	<b>50.735</b>	<b>23</b>	<b>44</b>	<b>0</b>	<b>0</b>	<b>50,802</b>
<b>2009</b>	<b>50.116</b>	<b>44</b>	<b>24</b>	<b>0</b>	<b>0</b>	<b>50,184</b>
<b>2008</b>	<b>50.039</b>	<b>25</b>	<b>47</b>	<b>0</b>	<b>0</b>	<b>50,111</b>

Sumber data : Monografi Desa

Catatan :



**TABEL : 4.3****Banyaknya Tempat Ibadah  
Kecamatan Rowosari****Tahun : 2010**

<b>Desa</b>	<b>Masjid</b>	<b>Mushola</b>	<b>Gereja</b>	<b>Kuil/ Pura</b>
<b>(1)</b>	<b>(2)</b>	<b>(3)</b>	<b>(4)</b>	<b>(5)</b>
<b>01. Tambaksari</b>	<b>1</b>	<b>11</b>	<b>0</b>	<b>0</b>
<b>02. Tanjungsari</b>	<b>2</b>	<b>11</b>	<b>0</b>	<b>0</b>
<b>03. Parakan</b>	<b>1</b>	<b>6</b>	<b>0</b>	<b>0</b>
<b>04. Wonotenggang</b>	<b>1</b>	<b>5</b>	<b>0</b>	<b>0</b>
<b>05. Randusari</b>	<b>2</b>	<b>7</b>	<b>0</b>	<b>0</b>
<b>06. Karangari</b>	<b>2</b>	<b>12</b>	<b>0</b>	<b>0</b>
<b>07. Tanjunganom</b>	<b>2</b>	<b>4</b>	<b>0</b>	<b>0</b>
<b>08. Sendangdawuhan</b>	<b>2</b>	<b>5</b>	<b>0</b>	<b>0</b>
<b>09. Pojoksari</b>	<b>1</b>	<b>5</b>	<b>0</b>	<b>0</b>
<b>10. Kebonsari</b>	<b>2</b>	<b>8</b>	<b>0</b>	<b>0</b>
<b>11. Bulak</b>	<b>4</b>	<b>0</b>	<b>0</b>	<b>0</b>
<b>12. Gebanganom</b>	<b>1</b>	<b>7</b>	<b>0</b>	<b>0</b>
<b>13. Rowosari</b>	<b>3</b>	<b>10</b>	<b>0</b>	<b>0</b>
<b>14. Jatipurwo</b>	<b>2</b>	<b>14</b>	<b>0</b>	<b>0</b>
<b>15. Gempolsewu</b>	<b>6</b>	<b>18</b>	<b>0</b>	<b>0</b>
<b>16. Sendang Sikucing</b>	<b>2</b>	<b>6</b>	<b>0</b>	<b>0</b>
<b>Jumlah 2010</b>	<b>34</b>	<b>129</b>	<b>0</b>	<b>0</b>
<b>2009</b>	<b>33</b>	<b>129</b>	<b>0</b>	<b>0</b>
<b>2008</b>	<b>34</b>	<b>142</b>	<b>0</b>	<b>0</b>

**Sumber data : Statistik Kelurahan di Kecamatan Rowosari****Catatan :**

**TABEL : 4.4****Peserta Calon Jama'ah Haji  
Kecamatan Rowosari****Tahun : 2010**

<b>Desa</b>	<b>2008</b>	<b>2009</b>	<b>2010</b>
<b>(1)</b>	<b>(2)</b>	<b>(3)</b>	<b>(4)</b>
<b>01. Tambaksari</b>	<b>7</b>	<b>13</b>	<b>3</b>
<b>02. Tanjungsari</b>	<b>12</b>	<b>2</b>	<b>9</b>
<b>03. Parakan</b>	<b>2</b>	<b>0</b>	<b>0</b>
<b>04. Wonotenggang</b>	<b>0</b>	<b>0</b>	<b>2</b>
<b>05. Randusari</b>	<b>2</b>	<b>2</b>	<b>0</b>
<b>06. Karangsari</b>	<b>3</b>	<b>1</b>	<b>0</b>
<b>07. Tanjunganom</b>	<b>3</b>	<b>2</b>	<b>4</b>
<b>08. Sendangdawuhan</b>	<b>2</b>	<b>3</b>	<b>3</b>
<b>09. Pojoksari</b>	<b>1</b>	<b>2</b>	<b>0</b>
<b>10. Kebonsari</b>	<b>5</b>	<b>0</b>	<b>3</b>
<b>11. Bulak</b>	<b>3</b>	<b>7</b>	<b>8</b>
<b>12. Gebanganom</b>	<b>0</b>	<b>3</b>	<b>4</b>
<b>13. Rowosari</b>	<b>3</b>	<b>13</b>	<b>6</b>
<b>14. Jatipurwo</b>	<b>2</b>	<b>1</b>	<b>1</b>
<b>15. Gempolsewu</b>	<b>9</b>	<b>4</b>	<b>13</b>
<b>16. Sendang Sikucing</b>	<b>0</b>	<b>3</b>	<b>0</b>
<b>Jumlah</b>	<b>54</b>	<b>56</b>	<b>56</b>

**Sumber data : KUA Kecamatan Rowosari****Catatan :.**

**TABEL : 4.5****Banyaknya Ulama, Mubaligh Dan Khotib  
Kecamatan Rowosari****Tahun : 2010**

<b>Desa</b>	<b>Ulama</b>	<b>Mubaligh</b>	<b>Khotib</b>
<b>(1)</b>	<b>(2)</b>	<b>(3)</b>	<b>(4)</b>
<b>01. Tambaksari</b>	<b>12</b>	<b>1</b>	<b>5</b>
<b>02. Tanjungsari</b>	<b>13</b>	<b>2</b>	<b>5</b>
<b>03. Parakan</b>	<b>10</b>	<b>1</b>	<b>5</b>
<b>04. Wonotenggang</b>	<b>8</b>	<b>0</b>	<b>5</b>
<b>05. Randusari</b>	<b>10</b>	<b>2</b>	<b>10</b>
<b>06. Karangsari</b>	<b>14</b>	<b>1</b>	<b>10</b>
<b>07. Tanjunganom</b>	<b>18</b>	<b>2</b>	<b>10</b>
<b>08. Sendangdawuhan</b>	<b>15</b>	<b>1</b>	<b>10</b>
<b>09. Pojoksari</b>	<b>5</b>	<b>1</b>	<b>5</b>
<b>10. Kebonsari</b>	<b>20</b>	<b>1</b>	<b>10</b>
<b>11. Bulak</b>	<b>26</b>	<b>2</b>	<b>15</b>
<b>12. Gebanganom</b>	<b>20</b>	<b>1</b>	<b>5</b>
<b>13. Rowosari</b>	<b>16</b>	<b>3</b>	<b>15</b>
<b>14. Jatipurwo</b>	<b>16</b>	<b>0</b>	<b>10</b>
<b>15. Gempolsewu</b>	<b>30</b>	<b>1</b>	<b>25</b>
<b>16. Sendang Sikucing</b>	<b>17</b>	<b>0</b>	<b>10</b>
<b>Jumlah 2010</b>	<b>250</b>	<b>19</b>	<b>155</b>
<b>2009</b>	<b>249</b>	<b>17</b>	<b>155</b>
<b>2008</b>	<b>23</b>	<b>43</b>	<b>103</b>

**Sumber data : KUA Kecamatan Rowosari****Catatan :**

**TABEL : 4.6****Banyaknya Nikah, Talak, Cerai Dan Rujuk  
Kecamatan Rowosari****Tahun : 2010**

<b>Kelurahan</b>	<b>Nikah</b>	<b>Talak</b>	<b>Cerai</b>	<b>Rujuk</b>
(1)	(2)	(3)	(4)	(5)
01. Tambaksari	28	4	2	0
02. Tanjungsari	33	3	2	0
03. Parakan	20	2	3	0
04. Wonotenggang	10	0	1	0
05. Randusari	4	1	0	0
06. Karangsari	31	3	3	0
07. Tanjunganom	18	0	2	0
08. Sendangdawuhan	24	4	5	0
09. Pojoksari	19	0	7	0
10. Kebonsari	32	6	6	0
11. Bulak	57	2	8	0
12. Gebanganom	21	9	4	0
13. Rowosari	48	5	10	0
14. Jatipurwo	37	3	4	0
15. Gempolsewu	124	12	27	0
16. Sendang Sikucing	24	2	9	0
<b>Jumlah 2010</b>	<b>530</b>	<b>56</b>	<b>93</b>	<b>0</b>
<b>2009</b>	<b>576</b>	<b>11</b>	<b>44</b>	<b>0</b>
<b>2008</b>	<b>548</b>	<b>16</b>	<b>41</b>	<b>0</b>

**Sumber data : KUA Kecamatan Rowosari****Catatan :**

**TABEL : 4.7****Banyaknya Sekolah Taman Kanak-Kanak, Murid Dan Guru  
Kecamatan Rowosari****Tahun : 2010**

<b>Desa</b>	<b>Sekolah</b>	<b>Murid</b>	<b>Guru</b>
<b>(1)</b>	<b>(2)</b>	<b>(3)</b>	<b>(4)</b>
<b>01. Tambaksari</b>	<b>2</b>	<b>87</b>	<b>9</b>
<b>02. Tanjungsari</b>	<b>1</b>	<b>113</b>	<b>4</b>
<b>03. Parakan</b>	<b>0</b>	<b>0</b>	<b>0</b>
<b>04. Wonotenggang</b>	<b>1</b>	<b>49</b>	<b>4</b>
<b>05. Randusari</b>	<b>1</b>	<b>25</b>	<b>3</b>
<b>06. Karangsari</b>	<b>1</b>	<b>43</b>	<b>4</b>
<b>07. Tanjunganom</b>	<b>1</b>	<b>35</b>	<b>4</b>
<b>08. Sendangdawuhan</b>	<b>1</b>	<b>30</b>	<b>4</b>
<b>09. Pojoksari</b>	<b>1</b>	<b>25</b>	<b>3</b>
<b>10. Kebonsari</b>	<b>1</b>	<b>41</b>	<b>4</b>
<b>11. Bulak</b>	<b>1</b>	<b>62</b>	<b>5</b>
<b>12. Gebanganom</b>	<b>2</b>	<b>85</b>	<b>12</b>
<b>13. Rowosari</b>	<b>2</b>	<b>86</b>	<b>7</b>
<b>14. Jatipurwo</b>	<b>2</b>	<b>100</b>	<b>10</b>
<b>15. Gempolsewu</b>	<b>4</b>	<b>395</b>	<b>24</b>
<b>16. Sendang Sikucing</b>	<b>2</b>	<b>70</b>	<b>9</b>
<b>Jumlah 2010</b>	<b>23</b>	<b>1.246</b>	<b>106</b>
<b>2009</b>	<b>22</b>	<b>1.162</b>	<b>79</b>
<b>2008</b>	<b>21</b>	<b>1.185</b>	<b>68</b>

**Sumber data : Masing-masing Sekolah di Kecamatan Rowosari  
Catatan :**

**TABEL : 4.8****Banyaknya Sekolah Dasar Negeri, Murid Dan Guru  
Kecamatan Rowosari****Tahun : 2010**

<b>Desa</b>	<b>Sekolah</b>	<b>Murid</b>	<b>Guru</b>
<b>(1)</b>	<b>(2)</b>	<b>(3)</b>	<b>(4)</b>
<b>01. Tambaksari</b>	<b>1</b>	<b>180</b>	<b>10</b>
<b>02. Tanjungsari</b>	<b>2</b>	<b>358</b>	<b>18</b>
<b>03. Parakan</b>	<b>1</b>	<b>107</b>	<b>8</b>
<b>04. Wonotenggang</b>	<b>1</b>	<b>120</b>	<b>11</b>
<b>05. Randusari</b>	<b>1</b>	<b>125</b>	<b>9</b>
<b>06. Karangsari</b>	<b>1</b>	<b>139</b>	<b>8</b>
<b>07. Tanjunganom</b>	<b>1</b>	<b>176</b>	<b>9</b>
<b>08. Sendangdawuhan</b>	<b>2</b>	<b>310</b>	<b>21</b>
<b>09. Pojoksari</b>	<b>1</b>	<b>52</b>	<b>8</b>
<b>10. Kebonsari</b>	<b>2</b>	<b>264</b>	<b>18</b>
<b>11. Bulak</b>	<b>3</b>	<b>374</b>	<b>27</b>
<b>12. Gebanganom</b>	<b>1</b>	<b>107</b>	<b>10</b>
<b>13. Rowosari</b>	<b>2</b>	<b>292</b>	<b>19</b>
<b>14. Jatipurwo</b>	<b>1</b>	<b>170</b>	<b>11</b>
<b>15. Gempolsewu</b>	<b>7</b>	<b>1.382</b>	<b>66</b>
<b>16. Sendang Sikucing</b>	<b>1</b>	<b>266</b>	<b>11</b>
<b>Jumlah 2010</b>	<b>28</b>	<b>4.412</b>	<b>264</b>
<b>2009</b>	<b>28</b>	<b>4.581</b>	<b>241</b>
<b>2008</b>	<b>28</b>	<b>4.641</b>	<b>223</b>

**Sumber data : Masing-masing Sekolah di Kecamatan Rowosari**  
**Catatan :**

**TABEL : 4.9****Banyaknya Madrasah Ibtida'iyah, Murid Dan Guru  
Kecamatan Rowosari****Tahun : 2010**

<b>Desa</b>	<b>Sekolah</b>	<b>Murid</b>	<b>Guru</b>
<b>(1)</b>	<b>(2)</b>	<b>(3)</b>	<b>(4)</b>
01. Tambaksari	1	171	8
02. Tanjungsari	0	0	0
03. Parakan	0	0	0
04. Wonotenggang	0	0	0
05. Randusari	0	0	0
06. Karang Sari	0	0	0
07. Tanjunganom	1	72	9
08. Sendangdawuhan	0	0	0
09. Pojoksari	1	85	10
10. Kebonsari	0	0	0
11. Bulak	0	0	0
12. Gebanganom	1	177	7
13. Rowosari	2	168	12
14. Jatipurwo	1	169	6
15. Gempolsewu	1	187	8
16. Sendang Sikucing	0	0	0
<b>Jumlah 2010</b>	<b>8</b>	<b>1.081</b>	<b>60</b>
<b>2009</b>	<b>8</b>	<b>1.018</b>	<b>60</b>
<b>2008</b>	<b>8</b>	<b>1.010</b>	<b>54</b>

**Sumber data : Masing-masing Sekolah di Kecamatan Rowosari****Catatan :**

**TABEL : 4.10****Banyaknya Sekolah Lanjutan Pertama Negeri, Murid Dan Guru  
Kecamatan Rowosari****Tahun : 2010**

<b>Desa</b>	<b>Sekolah</b>	<b>Murid</b>	<b>Guru</b>
<b>(1)</b>	<b>(2)</b>	<b>(3)</b>	<b>(4)</b>
<b>01. Tambaksari</b>	<b>0</b>	<b>0</b>	<b>0</b>
<b>02. Tanjungsari</b>	<b>0</b>	<b>0</b>	<b>0</b>
<b>03. Parakan</b>	<b>0</b>	<b>0</b>	<b>0</b>
<b>04. Wonotenggang</b>	<b>0</b>	<b>0</b>	<b>0</b>
<b>05. Randusari</b>	<b>0</b>	<b>0</b>	<b>0</b>
<b>06. Karangsari</b>	<b>0</b>	<b>0</b>	<b>0</b>
<b>07. Tanjunganom</b>	<b>0</b>	<b>0</b>	<b>0</b>
<b>08. Sendangdawuhan</b>	<b>1</b>	<b>364</b>	<b>26</b>
<b>09. Pojoksari</b>	<b>0</b>	<b>0</b>	<b>0</b>
<b>10. Kebonsari</b>	<b>0</b>	<b>0</b>	<b>0</b>
<b>11. Bulak</b>	<b>0</b>	<b>0</b>	<b>0</b>
<b>12. Gebanganom</b>	<b>0</b>	<b>0</b>	<b>0</b>
<b>13. Rowosari</b>	<b>1</b>	<b>961</b>	<b>41</b>
<b>14. Jatipurwo</b>	<b>0</b>	<b>0</b>	<b>0</b>
<b>15. Gempolsek</b>	<b>0</b>	<b>0</b>	<b>0</b>
<b>16. Sendang Sikucing</b>	<b>0</b>	<b>0</b>	<b>0</b>
<b>Jumlah 2010</b>	<b>2</b>	<b>1.325</b>	<b>67</b>
<b>2009</b>	<b>2</b>	<b>1.429</b>	<b>67</b>
<b>2008</b>	<b>2</b>	<b>771</b>	<b>44</b>

**Sumber data : Masing-masing Sekolah di Kecamatan Rowosari  
Catatan : Termasuk SLTP Kejuruan Negeri**



**TABEL : 4.11****Banyaknya Sekolah Lanjutan Pertama Swasta, Murid Dan Guru  
Kecamatan Rowosari****Tahun : 2010**

<b>Desa</b>	<b>Sekolah</b>	<b>Murid</b>	<b>Guru</b>
<b>(1)</b>	<b>(2)</b>	<b>(3)</b>	<b>(4)</b>
<b>01. Tambaksari</b>	<b>0</b>	<b>0</b>	<b>0</b>
<b>02. Tanjungsari</b>	<b>0</b>	<b>0</b>	<b>0</b>
<b>03. Parakan</b>	<b>0</b>	<b>0</b>	<b>0</b>
<b>04. Wonotenggang</b>	<b>0</b>	<b>0</b>	<b>0</b>
<b>05. Randusari</b>	<b>0</b>	<b>0</b>	<b>0</b>
<b>06. Karangsari</b>	<b>0</b>	<b>0</b>	<b>0</b>
<b>07. Tanjunganom</b>	<b>0</b>	<b>0</b>	<b>0</b>
<b>08. Sendangdawuhan</b>	<b>0</b>	<b>0</b>	<b>0</b>
<b>09. Pojoksari</b>	<b>0</b>	<b>0</b>	<b>0</b>
<b>10. Kebonsari</b>	<b>0</b>	<b>0</b>	<b>0</b>
<b>11. Bulak</b>	<b>0</b>	<b>0</b>	<b>0</b>
<b>12. Gebanganom</b>	<b>0</b>	<b>0</b>	<b>0</b>
<b>13. Rowosari</b>	<b>1</b>	<b>378</b>	<b>22</b>
<b>14. Jatipurwo</b>	<b>0</b>	<b>0</b>	<b>0</b>
<b>15. Gempolsek</b>	<b>1</b>	<b>572</b>	<b>22</b>
<b>16. Sendang Sikucing</b>	<b>0</b>	<b>0</b>	<b>0</b>
<b>Jumlah 2010</b>	<b>2</b>	<b>950</b>	<b>45</b>
<b>2009</b>	<b>2</b>	<b>921</b>	<b>45</b>
<b>2008</b>	<b>2</b>	<b>977</b>	<b>44</b>

**Sumber data : Masing-masing Sekolah di Kecamatan Rowosari****Catatan : Termasuk SLTP Kejuruan Swasta**

**TABEL : 4.12****Banyaknya Madrasah Tsanawiyah, Murid Dan Guru  
Kecamatan Rowosari****Tahun : 2010**

<b>Desa</b>	<b>Sekolah</b>	<b>Murid</b>	<b>Guru</b>
<b>(1)</b>	<b>(2)</b>	<b>(3)</b>	<b>(4)</b>
01. Tambaksari	0	0	0
02. Tanjungsari	0	0	0
03. Parakan	0	0	0
04. Wonotenggang	0	0	0
05. Randusari	0	0	0
06. Karangsari	0	0	0
07. Tanjunganom	0	0	0
08. Sendangdawuhan	0	0	0
09. Pojoksari	0	0	0
10. Kebonsari	0	0	0
11. Bulak	2	244	26
12. Gebanganom	0	0	0
13. Rowosari	0	0	0
14. Jatipurwo	0	0	0
15. Gempolsewu	0	0	0
16. Sendang Sikucing	0	0	0
<b>Jumlah 2010</b>	<b>2</b>	<b>244</b>	<b>26</b>
<b>2009</b>	<b>2</b>	<b>241</b>	<b>26</b>
<b>2008</b>	<b>2</b>	<b>237</b>	<b>26</b>

**Sumber data : Masing-masing Sekolah di Kecamatan Rowosari  
Catatan :**

TABEL : 4.13

**Banyaknya Dokter, Tenaga Medis (Mantri Kesehatan),  
Bidan, Dukun Bayi Dan Juru Sunat  
Kecamatan Rowosari**

**Tahun :2010**

Desa	Dok ter	Man tri Kese hatan	Bidan	Dukun Bayi	Juru Sunat
(1)	(2)	(3)	(4)	(5)	(6)
01. Tambaksari	0	0	1	0	0
02. Tanjungsari	0	0	1	0	0
03. Parakan	0	0	1	0	0
04. Wonotenggang	3	0	1	0	0
05. Randusari	0	0	1	0	0
06. Karang Sari	0	0	1	0	0
07. Tanjunganom	0	0	1	0	0
08. Sendangdawuhan	1	0	2	0	0
09. Pojoksari	0	0	1	0	0
10. Kebonsari	0	0	1	0	0
11. Bulak	0	0	1	0	0
12. Gebanganom	0	0	1	0	0
13. Rowosari	1	0	1	0	0
14. Jatipurwo	2	0	1	0	0
15. Gempolsewu	3	0	3	0	0
16. Sendang Sikucing	0	0	0	0	0
<b>Jumlah 2010</b>	<b>10</b>	<b>0</b>	<b>18</b>	<b>0</b>	<b>0</b>
<b>2009</b>	<b>10</b>	<b>0</b>	<b>17</b>	<b>0</b>	<b>0</b>
<b>2008</b>	<b>0</b>	<b>0</b>	<b>0</b>	<b>0</b>	<b>0</b>

Sumber data : Puskesmas Kecamatan Rowosari

Catatan :

**TABEL : 4.14****Banyaknya Fasilitas Kesehatan  
Kecamatan Rowosari****Tahun : 2010**

Desa	RSU	Puskesmas	Puskesmas
			s Pembantu
(1)	(2)	(3)	(4)
01. Tambaksari	0	0	0
02. Tanjungsari	0	0	1
03. Parakan	0	0	1
04. Wonotenggang	0	1	0
05. Randusari	0	0	0
06. Karang Sari	0	0	0
07. Tanjunganom	0	0	0
08. Sendangdawuhan	0	1	1
09. Pojoksari	0	0	0
10. Kebonsari	0	0	0
11. Bulak	0	0	1
12. Gebanganom	0	0	0
13. Rowosari	0	0	0
14. Jatipurwo	0	0	0
15. Gempolsewu	0	0	1
16. Sendang Sikucing	0	0	0
<b>Jumlah 2010</b>	<b>0</b>	<b>2</b>	<b>3</b>
<b>2009</b>	<b>0</b>	<b>2</b>	<b>3</b>
<b>2008</b>	<b>0</b>	<b>2</b>	<b>3</b>

**Sumber data: Puskesmas Kecamatan Rowosari****Catatan :**

**TABEL : 4.14 (lanjutan)****Banyaknya Fasilitas Kesehatan  
Kecamatan Rowosari****Tahun : 2010**

Desa	Dokter	Dokter	Rumah
	Umum	Gigi	Bersalin
(1)	(5)	(6)	(7)
01. Tambaksari	0	0	0
02. Tanjungsari	0	0	0
03. Parakan	0	0	0
04. Wonotenggang	3	0	0
05. Randusari	0	0	0
06. Karang Sari	0	0	0
07. Tanjunganom	0	0	0
08. Sendangdawuhan	1	0	0
09. Pojoksari	0	0	0
10. Kebonsari	0	0	0
11. Bulak	0	0	0
12. Gebanganom	0	0	0
13. Rowosari	1	0	0
14. Jatipurwo	2	0	0
15. Gempolsewu	3	0	0
16. Sendang Sikucing	0	0	0
<b>Jumlah 2010</b>	<b>10</b>	<b>0</b>	<b>0</b>
<b>2009</b>	<b>10</b>	<b>0</b>	<b>0</b>
<b>2008</b>	<b>10</b>	<b>0</b>	<b>0</b>

**Sumber data: Puskesmas Kecamatan Rowosari****Catatan :**

**TABEL : 4.15****Banyaknya Sarana Air Bersih  
Kecamatan Rowosari****Tahun : 2010**

Desa	Sumur	SPT	Sumur	Pelangan
	Artetis		Gali	PAM
(1)	(2)	(3)	(4)	(5)
01. Tambaksari	4	0	768	0
02. Tanjungsari	0	0	720	0
03. Parakan	0	0	318	0
04. Wonotenggang	0	0	421	0
05. Randusari	0	0	397	0
06. Karangsari	0	0	721	0
07. Tanjunganom	0	0	325	0
08. Sendangdawuhan	0	0	291	0
09. Pojoksari	2	0	505	0
10. Kebonsari	2	0	263	0
11. Bulak	8	0	351	0
12. Gebanganom	6	0	372	0
13. Rowosari	3	0	548	0
14. Jatipurwo	2	0	513	0
15. Gempolsewu	13	0	43	0
16. Sendang Sikucing	5	0	40	0
<b>Jumlah 2010</b>	<b>45</b>	<b>0</b>	<b>6.596</b>	<b>0</b>
<b>2009</b>	<b>44</b>	<b>0</b>	<b>6.591</b>	<b>0</b>
<b>2008</b>	<b>0</b>	<b>0</b>	<b>0</b>	<b>0</b>

**Sumber data : Puskesmas Kecamatan Rowosari****Catatan :**

**TABEL : 4.16****Banyaknya Jamban Umum, Inpres Dan Swadaya  
Kecamatan Rowosari****Tahun : 2010**

<b>Desa</b>	<b>Umum</b>	<b>Inpres</b>	<b>Swadaya</b>
<b>(1)</b>	<b>(2)</b>	<b>(3)</b>	<b>(4)</b>
01. Tambaksari	0	0	475
02. Tanjungsari	0	0	481
03. Parakan	0	0	250
04. Wonotenggang	0	0	295
05. Randusari	0	0	315
06. Karang Sari	0	0	480
07. Tanjunganom	0	0	275
08. Sendangdawuhan	0	0	217
09. Pojoksari	0	0	335
10. Kebonsari	0	0	242
11. Bulak	0	0	315
12. Gebanganom	0	0	420
13. Rowosari	0	0	534
14. Jatipurwo	0	0	255
15. Gempolsewu	0	0	500
16. Sendang Sikucing	0	0	273
<b>Jumlah 2010</b>	<b>0</b>	<b>0</b>	<b>5.662</b>
<b>2009</b>	<b>0</b>	<b>0</b>	<b>5.657</b>
<b>2008</b>	<b>0</b>	<b>0</b>	<b>0</b>

**Sumber data : Puskesmas Kecamatan Rowosari****Catatan :**

TABEL : 4.17

**Banyaknya Penderita Cacat  
Kecamatan Rowosari  
Tahun : 2010**

Desa	Jenis Penderita Cacat					
	Tuna netra	Tu buh	Men - tal	Psi kotik	Bisu Tuli	Jum - lah
(1)	(2)	(3)	(4)	(5)	(7)	(8)
01. Tambaksari	0	6	2	0	1	9
02. Tanjungsari	3	5	0	0	0	8
03. Parakan	3	6	0	0	6	15
04. Wonotenggang	0	6	0	0	3	9
05. Randusari	1	4	1	0	3	9
06. Karang Sari	0	5	2	0	4	11
07. Tanjunganom	3	9	0	0	1	13
08. Sendangdawuhan	0	5	3	0	4	12
09. Pojoksari	2	3	0	0	2	7
10. Kebonsari	2	0	2	0	0	4
11. Bulak	2	5	0	0	2	9
12. Gebanganom	0	0	3	0	0	3
13. Rowosari	1	8	3	0	6	18
14. Jatipurwo	0	3	3	0	2	8
15. Gempolsewu	4	14	0	0	6	24
16. Sendang Sikucing	0	5	1	0	2	8
<b>Jumlah 2010</b>	<b>21</b>	<b>84</b>	<b>20</b>	<b>0</b>	<b>42</b>	<b>167</b>
<b>2009</b>	<b>10</b>	<b>70</b>	<b>18</b>	<b>0</b>	<b>35</b>	<b>133</b>
<b>2008</b>	<b>20</b>	<b>55</b>	<b>19</b>	<b>15</b>	<b>23</b>	<b>132</b>

Sumber data : Kantor Kecamatan Rowosari

Catatan :



**TABEL : 4.18**

**Banyaknya Anak Terlantar, Anak Nakal,  
Anak Jalanan, WTS Dan Waria  
Kecamatan Rowosari  
Tahun : 2010**

Kelurahan	Anak			WTS	Waria
	Ter lantar	Nak al	Jalan -an		
(1)	(2)	(3)	(4)	(5)	(6)
01. Tambaksari	24	0	0	0	0
02. Tanjungsari	27	0	0	0	0
03. Parakan	28	0	0	0	0
04. Wonotenggang	22	0	0	0	0
05. Randusari	11	0	0	0	0
06. Karang Sari	22	0	0	0	0
07. Tanjunganom	32	0	0	0	0
08. Sendangdawuhan	40	0	0	0	0
09. Pojoksari	23	0	0	0	0
10. Kebonsari	23	0	0	0	0
11. Bulak	32	0	0	0	0
12. Gebanganom	19	0	0	0	0
13. Rowosari	22	0	0	0	0
14. Jatipurwo	22	0	0	0	0
15. Gempolsewu	111	0	0	0	0
16. Sendang Sikucing	17	0	0	0	0
<b>Jumlah 2010</b>	<b>475</b>	<b>0</b>	<b>0</b>	<b>0</b>	<b>0</b>
<b>2009</b>	<b>542</b>	<b>0</b>	<b>0</b>	<b>0</b>	<b>0</b>
<b>2008</b>	<b>899</b>	<b>28</b>	<b>0</b>	<b>0</b>	<b>0</b>

Sumber data : Statistik Kecamatan Rowosari

Catatan :

**TABEL : 4.19.****Banyaknya Lapangan Olah Raga  
Kecamatan Rowosari****Tahun : 2010**

Desa	Sepak	Volly	Bulu	Tennis
	Bola		Tangkis	
(1)	(2)	(3)	(4)	(5)
01. Tambaksari	1	3	6	0
02. Tanjungsari	0	2	3	0
03. Parakan	0	0	0	0
04. Wonotenggang	0	2	2	0
05. Randusari	0	2	0	0
06. Karangsari	0	3	1	0
07. Tanjunganom	0	1	1	0
08. Sendangdawuhan	0	2	3	0
09. Pojoksari	0	2	2	0
10. Kebonsari	0	0	0	0
11. Bulak	1	2	2	0
12. Gebanganom	1	1	1	0
13. Rowosari	1	3	4	0
14. Jatipurwo	0	2	2	0
15. Gempolsewu	1	8	5	0
16. Sendang Sikucing	0	1	2	0
<b>Jumlah 2010</b>	<b>5</b>	<b>34</b>	<b>34</b>	<b>0</b>
<b>2009</b>	<b>5</b>	<b>34</b>	<b>34</b>	<b>0</b>
<b>2008</b>	<b>5</b>	<b>34</b>	<b>34</b>	<b>0</b>

**Sumber data : Kantor Kecamatan Rowosari****Catatan :**

# BAB V

# .....PERTANIAN

<https://kendalkab.bps.go.id>

Kecamatan Dalam Angka

**2010**

## **BAB. V PERTANIAN**

Pertanian merupakan sektor lapangan usaha bagi mayoritas penduduk di Kecamatan Rowosari. Jenis tanaman utama yang diusahakan adalah padi dan jagung. Pada tahun 2010 luas areal tanaman padi mencapai 3,660.00 Ha dengan produksi sebesar 23,068.20 ton, luas areal tanaman jagung 180.00 Ha dengan produksi sebesar 1,257.00 ton.

Untuk usaha peternakan, jenis unggas yang diusahakan ayam kampung dan bebek / itik. dan untuk ternak besar yang paling banyak diusahakan adalah sapi dan kambing. Untuk lebih jelasnya dapat di lihat pada Tabel 5.4.

**TABEL : 5.1****Luas Panen Dan Produksi Padi Dan Jagung  
Kecamatan Rowosari****Tahun : 2010**

Desa	Padi		Jagung	
	Luas	Produksi	Luas	Produksi
	( Ha )	( Ton )	( Ha )	( Ton )
(1)	(2)	(3)	(4)	(5)
01. Tambaksari	106,00	667,80	10,00	74,00
02. Tanjungsari	159,00	1.001,70	0,00	0,00
03. Parakan	122,00	829,60	0,00	0,00
04. Wonotenggang	149,00	938,70	0,00	0,00
05. Randusari	148,00	902,80	0,00	0,00
06. Karangsari	160,00	1.024,00	0,00	0,00
07. Tanjunganom	72,00	489,60	0,00	0,00
08. Sendangdawuhan	120,00	804,00	0,00	0,00
09. Pojoksari	123,00	774,30	0,00	0,00
10. Kebonsari	182,00	1.201,20	0,00	0,00
11. Bulak	386,00	2.393,20	0,00	0,00
12. Gebanganom	198,00	1.326,60	0,00	0,00
13. Rowosari	216,00	1.468,80	65,00	395,50
14. Jatipurwo	248,00	1.711,20	105,00	787,50
15. Gempolsewu	176,00	1.073,60	0,00	0,00
16. Sendang Sikucing	1.095,00	6.460,50	0,00	0,00
Jumlah 2010	3.660,00	23.068,20	180,00	1.257,00
2009	3.541,00	21.729,90	459,00	2.531,00
2008	3.335,00	1.925,63	12,00	838,50

Sumber data : Petugas Statistik Pertanian Kecamatan Rowosari  
Catatan :

TABEL : 5.2

**Produksi Ikan  
Kecamatan Rowosari  
Tahun : 2010**

Bulan	Produksi			
	Bandeng ( Ton )	Udang ( Ton )	Lele ( Ton )	Rucah ( Ton )
(1)	(2)	(3)	(4)	(5)
01. Januari	6.80	5.90	12.80	0
02. Pebruari	6.60	5.00	15.00	0
03. Maret	5.50	6.78	16.00	0
04. April	7.20	21.6	26.50	0
05. Mei	7.80	4.70	23.50	0
06. Juni	8.10	3.95	24.00	0
07. Juli	11.60	23.90	22.60	0
08. Agustus	12.10	16.80	23.50	0
09. September	11.20	12.94	22.80	0
10. Oktober	8.10	0.28	24.60	0
11. Nopember	9.80	0.25	23.10	0
12. Desember	8.60	0.65	19.50	0
<b>Jumlah 2010</b>	<b>103.40</b>	<b>102.75</b>	<b>253.90</b>	<b>0</b>
2009	137.75	45.90	390.98	25.84
2008	159.37	93.26	242.49	31.34

Sumber data : Petugas Dinas Peternakan, Kelautan Dan  
Perikann Kecamatan Rowosari

Catatan :

TABEL : 5.3

**Banyaknya Unggas  
Kecamatan Rowosari  
Tahun : 2010**

Desa	Ayam	Ayam Ras		Bebek/ Itik
	Kampung	Petelor	Pedaging	
(1)	(2)	(3)	(4)	(5)
01. Tambaksari	2.145	0	0	1.677
02. Tanjungsari	2.950	0	0	700
03. Parakan	1.745	0	0	3.125
04. Wonotenggang	1.850	0	0	525
05. Randusari	455	0	0	75
06. Karang Sari	325	0	0	600
07. Tanjunganom	723	0	0	50
08. Sendangdawuhan	1.135	0	0	505
09. Pojoksari	235	0	0	13.500
10. Kebonsari	860	0	0	2.100
11. Bulak	2075	0	0	550
12. Gebanganom	365	0	0	75
13. Rowosari	3.350	0	0	1.755
14. Jatipurwo	1.005	0	0	1.100
15. Gempolsewu	2.330	0	0	257
16. Sendang Sikucing	2.257	0	0	1.255
<b>Jumlah 2010</b>	<b>23.805</b>	<b>0</b>	<b>0</b>	<b>27.849</b>
<b>2009</b>	<b>23.449</b>	<b>0</b>	<b>0</b>	<b>28.367</b>
<b>2008</b>	<b>29.844</b>	<b>0</b>	<b>0</b>	<b>19.131</b>

Sumber data : Petugas Peternakan Kecamatan Rowosari

Catatan :

**TABEL : 5.3 (Lanjutan)****Banyaknya Unggas  
Kecamatan Rowosari  
Tahun : 2010**

Desa	Itik	Burung	Angsa
	Manila	Puyuh	
(1)	(6)	(7)	(8)
01. Tambaksari	35	0	7
02. Tanjungsari	50	0	19
03. Parakan	58	0	6
04. Wonotenggang	0	0	5
05. Randusari	30	0	0
06. Karangsari	0	0	6
07. Tanjunganom	60	0	0
08. Sendangdawuhan	0	0	0
09. Pojoksari	400	0	0
10. Kebonsari	0	0	0
11. Bulak	0	0	0
12. Gebanganom	0	0	0
13. Rowosari	30	0	0
14. Jatipurwo	10	0	0
15. Gempolsek	23	0	45
16. Sendang Sikucing	195	0	0
<b>Jumlah 2010</b>	<b>891</b>	<b>0</b>	<b>88</b>
<b>2009</b>	<b>899</b>	<b>0</b>	<b>75</b>
<b>2008</b>	<b>1.812</b>	<b>0</b>	<b>37</b>

**Sumber data : Petugas Peternakan Kecamatan Rowosari****Catatan :**



**TABEL : 5.4**

**Banyaknya Ternak  
Kecamatan Rowosari  
Tahun : 2010**

Desa	Sapi	Sapi	Kerbau	Kuda
	Potong	Perah		
	(Ekor)	(Ekor)		
(1)	(2)	(3)	(4)	(5)
01. Tambaksari	12	0	0	3
02. Tanjungsari	4	0	0	4
03. Parakan	0	0	0	0
04. Wonotenggang	0	0	0	0
05. Randusari	0	0	0	0
06. Karangsari	0	0	0	1
07. Tanjunganom	0	0	0	2
08. Sendangdawuhan	2	0	2	1
09. Pojoksari	0	0	2	5
10. Kebonsari	0	0	0	0
11. Bulak	0	0	0	3
12. Gebanganom	0	0	0	0
13. Rowosari	0	0	3	6
14. Jatipurwo	17	0	11	5
15. Gempolsek	4	0	0	5
16. Sendang Sikucing	0	0	0	0
<b>Jumlah 2010</b>	<b>39</b>	<b>0</b>	<b>18</b>	<b>35</b>
<b>2009</b>	<b>38</b>	<b>0</b>	<b>20</b>	<b>33</b>
<b>2008</b>	<b>38</b>	<b>0</b>	<b>29</b>	<b>38</b>

Sumber data : Petugas Peternakan Kecamatan Rowosari

Catatan :

**TABEL : 5.4 (Lanjutan)**

**Banyaknya Ternak  
Kecamatan Rowosari  
Tahun : 2010**

<b>Desa</b>	<b>Kambing</b>	<b>Domba</b>	<b>Kijang</b>
<b>(1)</b>	<b>(6)</b>	<b>(7)</b>	<b>(8)</b>
01. Tambaksari	55	0	0
02. Tanjungsari	17	0	0
03. Parakan	15	0	0
04. Wonotenggang	15	0	0
05. Randusari	30	0	0
06. Karang Sari	47	0	0
07. Tanjunganom	15	0	0
08. Sendangdawuhan	40	0	0
09. Pojoksari	35	0	0
10. Kebonsari	0	0	0
11. Bulak	101	0	0
12. Gebanganom	18	0	0
13. Rowosari	136	0	0
14. Jatipurwo	30	0	0
15. Gempolsewu	233	0	0
16. Sendang Sikucing	40	0	0
<b>Jumlah 2010</b>	<b>827</b>	<b>0</b>	<b>0</b>
<b>2009</b>	<b>879</b>	<b>0</b>	<b>0</b>
<b>2008</b>	<b>932</b>	<b>213</b>	<b>0</b>

**Sumber data : Petugas Peternakan Kecamatan Rowosari**

**Catatan :**

# BAB VI

# .....PERHUBUNGAN

<https://kendalkab.bps.go.id>

Kecamatan Dalam Angka

**2010**

## **BAB. VI PERHUBUNGAN**

Panjang jalan di Kecamatan Rowosari mencapai 74,00 Km, sebagian besar jenis permukaan jalan sudah menggunakan aspal dengan kondisi jalannya banyak yang rusak. Untuk lebih jelasnya dapat di lihat pada tabel 6.3. dan untuk sarana jembatan yang ada, sudah menggunakan jembatan beton.

Sarana transportasi yang digunakan mayoritas penduduk adalah jenis kendaraan bermotor yaitu sepeda motor sebanyak 3.215 buah, dan untuk kendaraan tidak bermotor adalah sepeda sebanyak 4.870 buah.

**TABEL : 6.1**

**Banyaknya Sarana Angkutan Darat  
Kendaraan Bermotor  
Kecamatan Rowosari  
Tahun : 2010**

Desa	Mobil			Mobil	Sepeda
	Penumpang Umum	Bus	Truk	Pribadi / Dinas	Motor
(1)	(2)	(3)	(4)	(5)	(6)
01. Tambaksari	9	0	4	10	450
02. Tanjungsari	2	0	1	6	251
03. Parakan	0	0	0	6	78
04. Wonotenggang	3	0	1	7	178
05. Randusari	0	0	0	8	278
06. Karangsari	0	0	0	13	251
07. Tanjunganom	0	0	0	7	68
08. Sendangdawuhan	0	0	0	10	88
09. Pojoksari	0	0	1	12	200
10. Kebonsari	0	0	0	7	197
11. Bulak	7	0	0	9	101
12. Gebanganom	3	0	0	7	172
13. Rowosari	0	0	1	13	417
14. Jatipurwo	1	0	1	5	98
15. Gempolsek	4	1	3	57	299
16. Sendang Sikucing	2	0	0	9	89
<b>Jumlah 2010</b>	<b>31</b>	<b>1</b>	<b>12</b>	<b>186</b>	<b>3,215</b>
<b>2009</b>	<b>59</b>	<b>1</b>	<b>35</b>	<b>213</b>	<b>3,314</b>
<b>2008</b>	<b>97</b>	<b>4</b>	<b>29</b>	<b>233</b>	<b>4,685</b>

Sumber data : Statistik Kecamatan Rowosari

Catatan :

**TABEL : 6.2**

**Banyaknya Sarana Angkutan Darat  
Kendaraan Tidak Bermotor  
Kecamatan Rowosari  
Tahun : 2010**

Desa	Dokar	Gerobag		Becak	Sepeda
		Dorong	Hewan		
(1)	(2)	(3)	(4)	(5)	(6)
01. Tambaksari	0	15	0	11	588
02. Tanjungsari	4	3	0	9	176
03. Parakan	0	0	0	10	243
04. Wonotenggang	0	1	0	27	182
05. Randusari	0	13	0	5	376
06. Karangsari	1	13	0	16	439
07. Tanjunganom	1	5	0	14	72
08. Sendangdawuhan	1	15	0	20	109
09. Pojoksari	6	10	0	8	189
10. Kebonsari	0	0	0	5	728
11. Bulak	2	1	0	5	198
12. Gebanganom	0	0	0	8	503
13. Rowosari	6	15	0	18	477
14. Jatipurwo	2	2	0	31	95
15. Gempolsewu	4	21	0	14	95
16. Sendang Sikucing	0	31	0	0	400
<b>Jumlah 2010</b>	<b>27</b>	<b>145</b>	<b>0</b>	<b>201</b>	<b>4,870</b>
<b>2009</b>	<b>34</b>	<b>131</b>	<b>0</b>	<b>236</b>	<b>5,042</b>
<b>2008</b>	<b>30</b>	<b>106</b>	<b>1</b>	<b>214</b>	<b>5,478</b>

Sumber data : Statistik Kecamatan Rowosari

Catatan :

**TABEL : 6.3****Jenis Permukaan, Kondisi Dan Kelas Jalan  
Kecamatan Rowosari****Tahun : 2010**

Keadaan	Panjang Jalan		
	2008	2009	2010
	(Km)	(Km)	(Km)
(1)	(2)	(3)	(4)
<b>I. Jenis Permukaan</b>			
a. Aspal	13.20	13.20	15.20
b. Kerikil	22.80	22.80	22.80
c. Tanah	38.00	38.00	36.00
d. Lainnya	0.00	0.00	0.00
<b>Jumlah</b>	<b>74.00</b>	<b>74.00</b>	<b>74.00</b>
<b>II. Kondisi Jalan</b>			
a. Baik	72.00	72.00	73.00
b. Sedang	2.00	2.00	1.00
c. Rusak	0.00	0.00	0.00
d. Rusak Berat	0.00	0.00	0.00
<b>Jumlah</b>	<b>74.00</b>	<b>74.00</b>	<b>74.00</b>
<b>III. Kelas Jalan</b>			
a. Kelas I	0.00	0.00	0.00
b. Kelas II	0.00	0.00	0.00
c. Kelas III	0.00	0.00	0.00
d. Kelas IIIA	3.50	3.50	3.50
e. Kelas IV	9.70	9.70	9.70
f. Kelas V	0.00	0.00	0.00
g. Lainnya	60.80	60.80	60.80
<b>Jumlah</b>	<b>74.00</b>	<b>74.00</b>	<b>74.00</b>

**Sumber data : Kantor Kecamatan Rowosari****Catatan :**

**TABEL : 6.4****Banyaknya Jembatan Desa  
Kecamatan Rowosari****Tahun : 2010**

Desa	Jembatan			
	Besi	Beton	Kayu	Bambu
(1)	(2)	(3)	(4)	(5)
01. Tambaksari	0	3	0	0
02. Tanjungsari	0	5	0	4
03. Parakan	0	2	0	8
04. Wonotenggang	0	11	0	8
05. Randusari	0	5	0	1
06. Karangsari	0	3	0	7
07. Tanjunganom	0	5	0	2
08. Sendangdawuhan	0	4	0	2
09. Pojoksari	0	8	0	8
10. Kebonsari	0	3	0	1
11. Bulak	0	4	0	2
12. Gebanganom	0	3	0	7
13. Rowosari	0	6	0	13
14. Jatipurwo	0	4	0	4
15. Gempolsewu	0	1	0	2
16. Sendang Sikucing	0	4	0	3
<b>Jumlah 2010</b>	<b>0</b>	<b>71</b>	<b>0</b>	<b>72</b>
<b>2009</b>	<b>0</b>	<b>67</b>	<b>0</b>	<b>74</b>
<b>2008</b>	<b>0</b>	<b>67</b>	<b>0</b>	<b>74</b>

**Sumber data : Kantor Kecamatan Rowosari****Catatan :**



**TABEL : 6.5.****Banyaknya Televisi, Radio, Listrik PLN, Dan Telephon  
Kecamatan Rowosari****Tahun : 2010**

<b>Desa</b>	<b>TV</b>	<b>Radio</b>	<b>Listrik PLN</b>	<b>Telepon</b>
<b>(1)</b>	<b>(2)</b>	<b>(3)</b>	<b>(4)</b>	<b>(5)</b>
01. Tambaksari	776	100	1,157	0
02. Tanjungsari	507	39	490	0
03. Parakan	198	33	515	0
04. Wonotenggang	289	189	381	5
05. Randusari	242	143	320	0
06. Karang Sari	657	465	644	0
07. Tanjunganom	132	75	366	0
08. Sendangdawuhan	157	97	552	0
09. Pojoksari	247	108	352	0
10. Kebonsari	445	125	503	0
11. Bulak	223	67	962	0
12. Gebanganom	425	340	497	3
13. Rowosari	715	678	975	0
14. Jatipurwo	204	46	685	0
15. Gempolsewu	290	89	2,392	0
16. Sendang Sikucing	568	117	927	0
<b>Jumlah 2010</b>	<b>6,025</b>	<b>2,711</b>	<b>11,718</b>	<b>5</b>
<b>2009</b>	<b>6,102</b>	<b>2,719</b>	<b>11,702</b>	<b>5</b>
<b>2008</b>	<b>6,179</b>	<b>3,530</b>	<b>0</b>	<b>0</b>

**Sumber data : Statistik Kecamatan Rowosari****Catatan :**

**Publikasi Kecamatan Dalam Angka 2010**  
**Menyajikan gambaran umum tentang**  
**Perkembangan pembangunan**  
**Kecamatan di Kabupaten Kendal**  
**Cakupan Publikasi, meliputi informasi :**

- Pemerintahan
- Sosial Kependudukan
- Pertanian, Peternakan, Perkebunan dan Perikanan
- Perhubungan dan Komunikasi
- Lain lain



**Badan Pusat Statistik Kabupaten Kendal**

J. Pramuka (Komplek Perkantoran) Telp. (0294) 381461-383461 Fax. (0294) 383461