

1837/08/01

KATALOG.BPS = 1403.3308



KECAMATAN JUNTILAN
KABUPATEN MAGELANG

No. P.	10.0402.1509.
M F N	4336
MILK: UPT. PER. BUKAAN & DUK. STAT. BPS - JAKARTA	

DALAM ANGKA
TAHUN 2000

CAMAT MUNTILAN

SAMBUTAN

Asalamu'alaikum Wr. Wb.

Dengan memanjatkan puji dan syukur kehadiran Tuhan Yang Maha Esa, kami sambut gembira penerbitan buku "*KECAMATAN MUNTILAN DALAM ANGKA*".

Guna mendukung pelaksanaan Otonomi Daerah, penyediaan data sampai wilayah terkecil menjadi kebutuhan yang sangat mendesak dan mutlak diperlukan. Untuk itu kami berharap agar penganeka ragam data statistik sampai wilayah terkecil dapat ditingkatkan, baik dari segi jenis, kualitas data maupun ketepatan waktu penyajiannya.

Kepada semua Instansi / Dinas / Lembaga baik Pemerintah maupun Swasta di Kecamatan Muntilan yang telah membantu terwujudnya buku ini, kami sampaikan terima kasih.

Kami berharap agar kerjasama lebih ditingkatkan dalam penyusunan buku ini dan dapat dilanjutkan untuk masa yang akan datang.

Akhirnya, semoga publikasi ini dapat dimanfaatkan sebagai dasar perencanaan dan evaluasi pelaksanaan pembangunan yang berkesinambungan di wilayah ini.

Wassalamu'alaikum Wr. Wb.

Muntilan, Juli 2001
Camat Muntilan



Drs EKO TRIYONO
NIP. 010 172 812

KATA PENGANTAR

KECAMATAN MUNTILAN DALAM ANGKA adalah publikasi tahunan yang diterbitkan oleh Mantri Statistik. Publikasi ini menyajikan data secara komprehensif dari berbagai bidang. Buku ini dimaksudkan untuk memberi gambaran tentang keadaan geografi, ciri-ciri dan keadaan sosial ekonomi penduduk tingkat kecamatan.

Publikasi tahun 2000 merupakan lanjutan publikasi tahun sebelumnya, memuat beberapa perubahan dan perbaikan, penambahan dan penyederhanaan tabel-tabel. Dalam semua tabel telah diusahakan untuk dapat menyajikan data tahun terakhir. Jika data tahun terakhir belum tersedia, maka disajikan data tahun sebelumnya.

Kami menyadari bahwa publikasi ini dapat terwujud berkat kerjasama dan partisipasi yang baik dari berbagai pihak.

Oleh karenanya kami ucapkan terima kasih kepada :

1. Yth. Kepala Badan Pusat Statistik Kab. Magelang.
2. Yth. Camat Muntilan beserta jajarannya.
3. Yth. Kepala Instansi /Dinas / Lembaga / Badan baik Pemerintah maupun Swasta.
5. Yth. Kepala Desa beserta jajarannya.

Publikasi ini masih banyak kekurangannya, demi perbaikan dan penyempurnaan dimasa datang, tanggapan dan saran yang bersifat membangun sangat diharapkan.

Semoga publikasi ini dapat bermanfaat hendaknya.

Muntilan, Juli 2001

Mantri Statistik
Kecamatan Muntilan



SOEBARTO
NIP. 340003815

NOMOR TABEL

	Halaman
I. GEOGRAFI	
----- Peta Kabupaten Magelang	1
----- Peta Kecamatan Muntilan	2
----- Batas-batas Kecamatan Muntilan	3
I.1. Luas Wilayah Menurut Penggunaan Tanah Dirinci Menurut Desa di Kecamatan Muntilan Keadaan Akhir Tahun 2000	4 - 7
I.2. Banyaknya Curah Hujan di Kecamatan Muntilan Dirinci Menurut Bulan, Tahun 1998-2000	8
I.3. Banyaknya Hari Hujan di Kecamatan Muntilan Dirinci Menurut Bulan, Tahun 1998-2000	9
----- Grafik Banyaknya Curah Hujan di Kecamatan Muntilan Dirinci Menurut Bulan, Tahun 1998-2000	10
----- Grafik Banyaknya Hari Hujan di Kecamatan Muntilan Dirinci Menurut Bulan, Tahun 1998-2000	11
II. PEMERINTAHAN	
II.1. Nama Pejabat Pada Kantor/Dinas/Jawatan di Wilayah Kecamatan Muntilan Tahun 2000	12
II.2. Nama Kepala Desa dan Sekretaris Desa di Kecamatan Muntilan Tahun 2000	13

NOMOR TABEL

	Halaman
II.3. Banyaknya Dusun, RW, RT, Menurut Desa di Kecamatan Muntilan Tahun 2000	14
II. 4. Banyaknya Wilayah Pencacahan (Wilcah) Menurut Desa di Kecamatan Muntilan Tahun 2000	15
II. 5. Banyaknya Blok Sensus Dalam Pemetaan Sensus Penduduk Tahun 2000 Menurut Desa di Wilayah Kecamatan Muntilan	16
II. 6. Banyaknya Balai Desa dan Kantor Desa di Kecamatan Muntilan pada Akhir Tahun 2000	17
III. PENDUDUK & ANGKATAN KERJA	
III. 1. Perkembangan Jumlah Penduduk Kecamatan Muntilan Mulai Tahun 1990-2000	18
III. 2. Banyaknya Penduduk Menurut Jenis Kelamin, Dewasa, Anak-anak, Pada Akhir 2000	19
III. 3. Jumlah Penduduk Menurut Jenis Kelamin Dirinci Per Desa di Kecamatan Muntilan Tahun 2000	20
III. 4. Banyaknya Penduduk WNA Tiap Desa di Kecamatan Muntilan Dirinci Menurut Kewarganegaraan dan Jenis Kelamin Tahun 2000	21

NOMOR TABEL

	Halaman
III. 5. Luas Wilayah, Jumlah Penduduk dan Kepadatan Penduduk Per Km ² Dirinci Per Desa di Kecamatan Muntilan Tahun 2000	22
III. 6. Jumlah Penduduk, Rumah Tangga, dan Rata-rata Penduduk tiap Rumah Tangga Dirinci Per Desa di Kecamatan Muntilan Tahun 2000	23
III. 7. Sex Ratio Penduduk di Tiap Desa di Kecamatan Muntilan Tahun 2000	24
III. 8. Mutasi Penduduk di Tiap Desa di Kecamatan Muntilan Selama Tahun 2000	25
III. 9. Banyaknya Penduduk Berumur 5 Tahun Keatas Dirinci Tiap Desa dan Tingkat Pendidikan di Kecamatan Muntilan pada Akhir Tahun 2000	26
III. 10. Banyaknya Penduduk Berumur 10 (sepuluh) Tahun Keatas Menurut Mata Pencaharian Dirinci Per Desa di Kecamatan Muntilan Pada Akhir Tahun 2000	27 - 28

IV. SOSIAL

IV. 1. Banyaknya Penduduk Menurut Pemeluk Agama di Kecamatan Muntilan Dirinci Per Desa Akhir Tahun 2000	29
IV. 2. Banyaknya Tempat Ibadah Dirinci Per Desa di Kecamatan Muntilan Tahun 2000	30

NOMOR TABEL

Halaman

- IV. 3. Banyaknya Rumah Penduduk Menurut Jenis Dinding di Kecamatan Muntilan Pada Akhir 2000 31

V. PERTANIAN

- V. 1. Banyaknya Ternak Besar, dan Ternak Kecil di Kecamatan Muntilan Dirinci Per Desa Keadaan Akhir Tahun 2000 32
- V. 2. Banyaknya Unggas di Kecamatan Muntilan Dirinci Per Desa pada Akhir Tahun 2000 33

VI. PERHUBUNGAN

- VI. 1. Banyaknya Sarana Angkutan Darat dan Jenis Kendaraan Bermotor Menurut Desa di Kecamatan Muntilan Akhir Tahun 2000 34
- VI. 2. Banyaknya Pesawat Radio, TV, dan Telepon di Kecamatan Muntilan Pada Akhir 2000 35
- VI. 3. Panjang Jalan Propinsi, Kabupaten, Desa dirinci per desa di Kecamatan Muntilan keadaan akhir tahun 2000 36

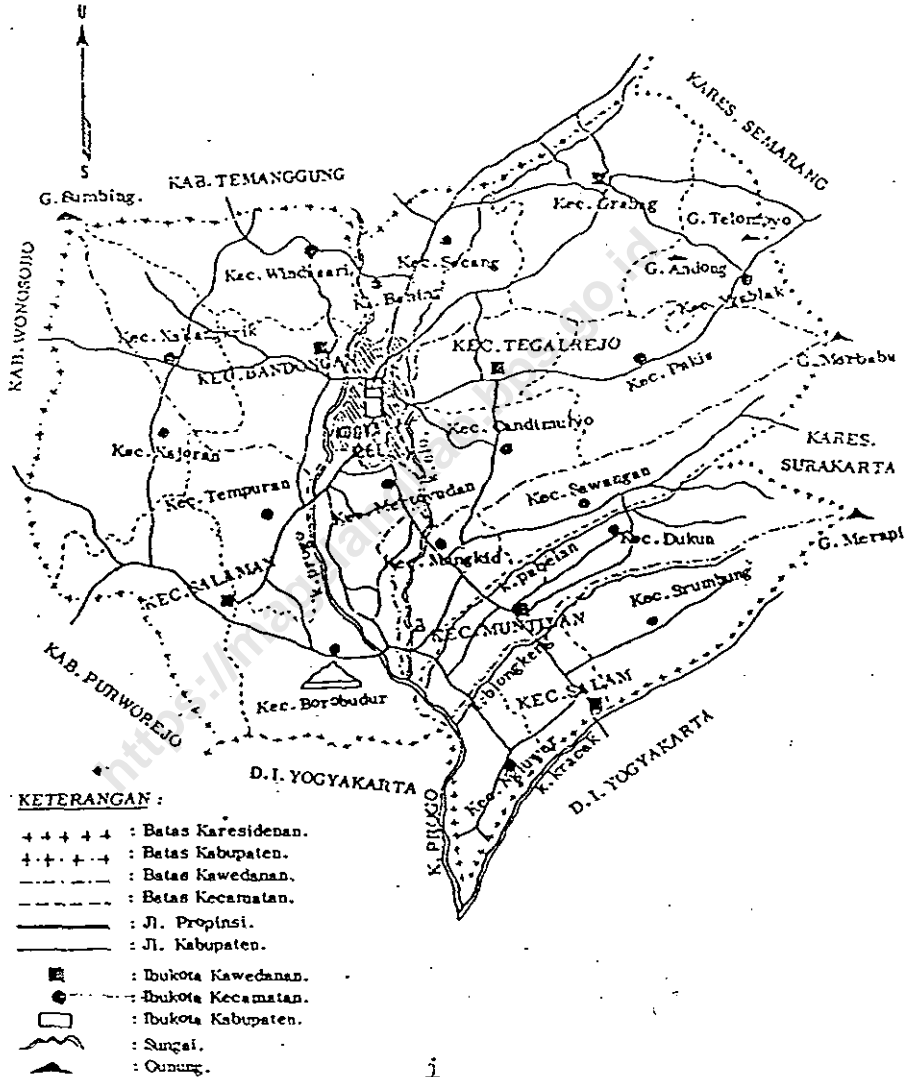
DAFTAR ISI

Sambutan Camat	i
Kata Pengantar	ii
NOMOR TABEL	iii-vi
DAFTAR ISI	vii
BAB I. GEOGRAFI	1 - 11
BAB II. PEMERINTAHAN	12 - 17
BAB III. PENDUDUK & ANGKATAN KERJA	18 - 28
BAB IV. SOSIAL	29 - 31
BAB V. PERTANIAN	32 - 33
BAB VI. PERHUBUNGAN	34 - 36

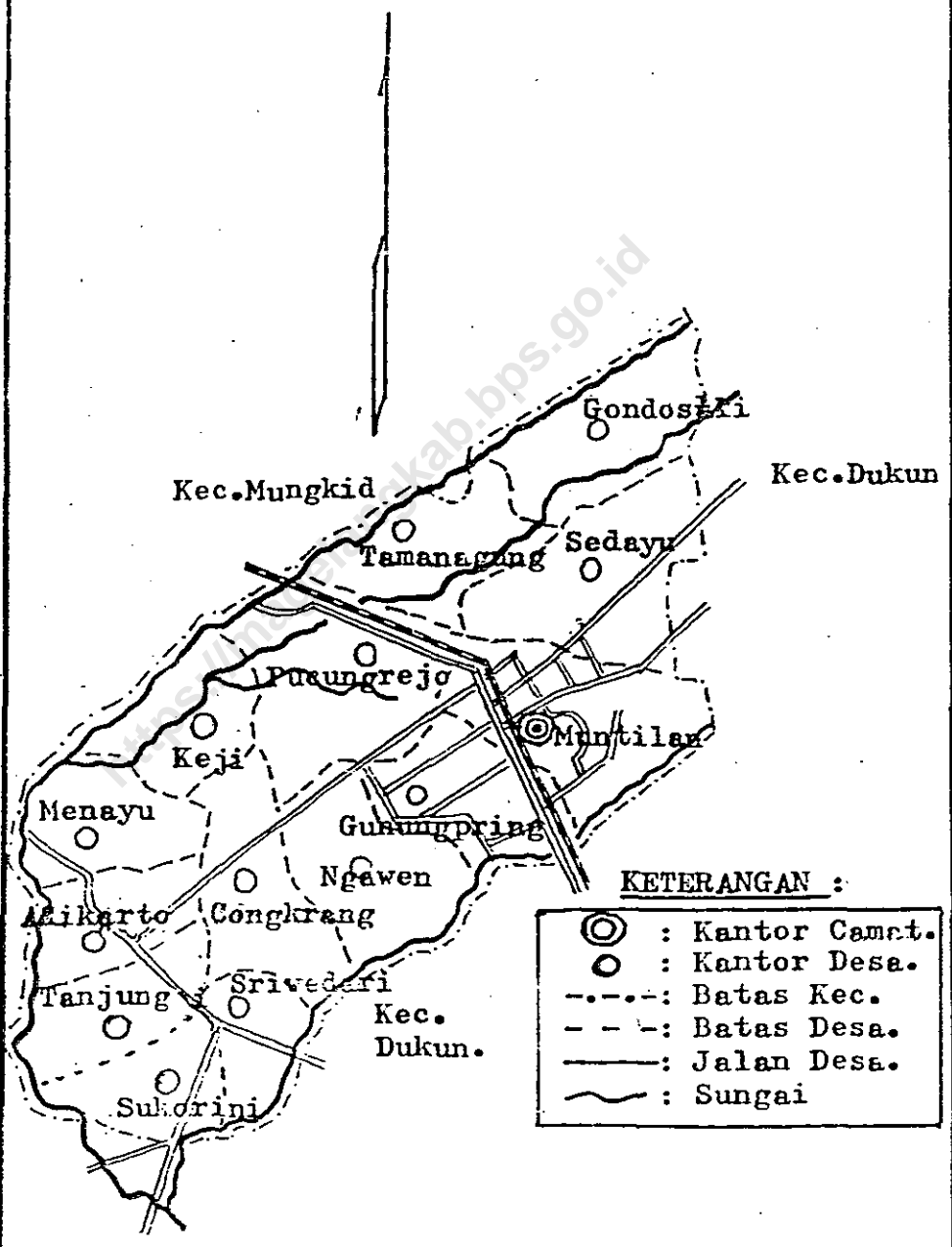
PETA KABUPATEN MAGELANG

PEMERINTAH DAERAH KAB. DATI II
MAGELANG

SKALA 1 : 250.000



PETA KECAMATAN MUNTILAN



KETERANGAN :

- ⊙ : Kantor Camat.
- : Kantor Desa.
- - - - : Batas Kec.
- · · · : Batas Desa.
- : Jalan Desa.
- ~~~~~ : Sungai

BATAS - BATAS WILAYAH KECAMATAN MUNTILAN

Adapun wilayah kecamatan Muntilan terletak di sebelah Selatan dari wilayah Kabupaten Magelang.

Keberadaan wilayah Kecamatan Muntilan tersebut dibatasi oleh :

1. Sebelah Utara dibatasi Kecamatan Sawangan dan Dukun
2. Sebelah Timur dibatasi Kecamatan Srumbung dan Salam
3. Sebelah Selatan dibatasi Kecamatan Ngluwar dan Borobudur
4. Sebelah Barat dibatasi Kecamatan Mungkid

Ketinggian Ibukota Kecamatan Muntilan dari permukaan laut kurang lebih : 348 M.

Jarak dari Kantor Kecamatan Muntilan ke :

1. Kantor Bupati Kabupaten Magelang 17 Km
2. Kantor Gubernur Jawa Tengah di Semarang 87 Km
3. Ibukota Negara Republik Indonesia di Jakarta 577 Km

**LUAS WILAYAH MENURUT PENGGUNAAN TANAH
DIRINCI MENURUT DESA DI KECAMATAN MUNTILAN
KEADAAN AKHIR TAHUN 2000**

Tabel : I.1

No.	Desa	TANAH SAWAH			
		Irigasi Tehnis	Irigasi 1/2Tehnis	Seder- hana	Tadah Hujan
1	2	3	4	5	6
1	Tanjung	-	-	61,600	3,000
2	Sokorini	-	-	150,800	-
3	Sriwedari	-	50,000	96,200	-
4	Congkrang	-	40,120	47,280	-
5	Adikarto	-	39,880	78,020	-
6	Menayu	-	-	82,250	-
7	Keji	-	23,460	158,240	-
8	Ngawen	-	49,370	92,530	-
9	Gunungpring	-	50,400	-	9,150
10	Pucungrejo	-	30,700	53,500	-
11	Tamanagung	-	-	183,400	-
12	Gondosuli	-	-	271,650	-
13	Sedayu	-	24,040	129,560	-
14	Muntilan	-	0,240	118,660	-
Jumlah		0,000	308,210	1523,690	12,150

Sumber Data : Monografi Desa

**LUAS WILAYAH MENURUT PENGGUNAAN TANAH
DIRINCI MENURUT DESA DI KECAMATAN MUNTILAN
KEADAAN AKHIR TAHUN 2000**

Tabel : I.1 Lanjutan

No.	Desa	TANAH KERING		
		Pekarangan / Bangunan	Tegalan / Kebun	Padang Gembala
1	2	7	8	9
1	Tanjung	38,000	-	-
2	Sokorini	75,000	1,000	-
3	Sriwedari	53,300	5,000	-
4	Congkrang	34,700	-	-
5	Adikarto	21,900	0,600	-
6	Menayu	33,900	0,300	-
7	Keji	81,800	-	-
8	Ngawen	47,800	-	-
9	Gunungpring	144,450	-	-
10	Pucungrejo	54,500	-	-
11	Tamanagung	98,600	-	-
12	Gondosuli	46,000	1,000	-
13	Sedayu	63,300	-	-
14	Muntilan	73,400	2,600	-
Jumlah		866,650	10,500	0,000

Sumber Data : Monografi Desa

**LUAS WILAYAH MENURUT PENGGUNAAN TANAH
DIRINCI MENURUT DESA DI KECAMATAN MUNTILAN
KEADAAN AKHIR TAHUN 2000**

Tabel : I.1 Lanjutan

No.	Desa	TANAH KERING		
		Tambak / Kolam	Rawa	Hutan Negara
1	2	10	11	12
1	Tanjung	0,850	-	-
2	Sokorini	0,600	-	-
3	Sriwedari	0,500	-	-
4	Congkrang	0,750	-	-
5	Adikarto	1,750	-	-
6	Menayu	5,000	-	-
7	Keji	0,750	-	-
8	Ngawen	0,450	-	-
9	Gunungpring	0,750	-	-
10	Pucungrejo	0,400	-	-
11	Tamanagung	4,000	-	-
12	Gondosuli	0,350	-	-
13	Sedayu	0,500	-	-
14	Muntilan	5,400	-	-
Jumlah		22,050	0,000	0,000

Sumber Data : Monografi Desa

**LUAS WILAYAH MENURUT PENGGUNAAN TANAH
DIRINCI MENURUT DESA DI KECAMATAN MUNTILAN
KEADAAN AKHIR TAHUN 2000**

Tabel : I.1 Lanjutan

No.	Desa	TANAH KERING		Jumlah Luas Wilayah
		Perkebunan Negara/Swasta	Lain-lain	
1	2	13	14	15
1	Tanjung	-	9,450	112,900
2	Sokorini	-	7,600	235,000
3	Sriwedari	-	8,500	213,500
4	Congkrang	-	9,650	131,700
5	Adikarto	-	3,750	145,900
6	Menayu	-	4,950	126,400
7	Keji	-	6,450	270,700
8	Ngawen	-	12,700	202,850
9	Gunungpring	-	12,750	217,500
10	Pucungrejo	-	2,500	145,600
11	Tamanagung	-	20,800	306,800
12	Gondosuli	-	4,100	323,010
13	Sedayu	-	5,400	222,800
14	Muntilan	-	5,900	206,200
Jumlah		0,000	114,500	2860,860

Sumber Data : Monografi Desa

**BANYAKNYA CURAH HUJAN DI KECAMATAN MUNTILAN
DIRINCI MENURUT BULAN TAHUN 1998-2000**

Tabel : 1.2

BULAN	Banyaknya Curah Hujan (mm)		
	1998	1999	2000
1	2	3	4
1. JANUARI	383	514	352
2. PEBRUARI	473	354	344
3. M A R E T	505	466	466
4. A P R I L	360	187	470
5. M E I	47	114	134
6. J U N I	159	18	43
7. J U L I	183	36	11
8. A G U S T U S	57	-	22
9. S E P T E M B E R	39	16	18
10. O K T O B E R	403	197	341
11. N O P E M B E R	456	571	417
12. D E S E M B E R	302	303	381

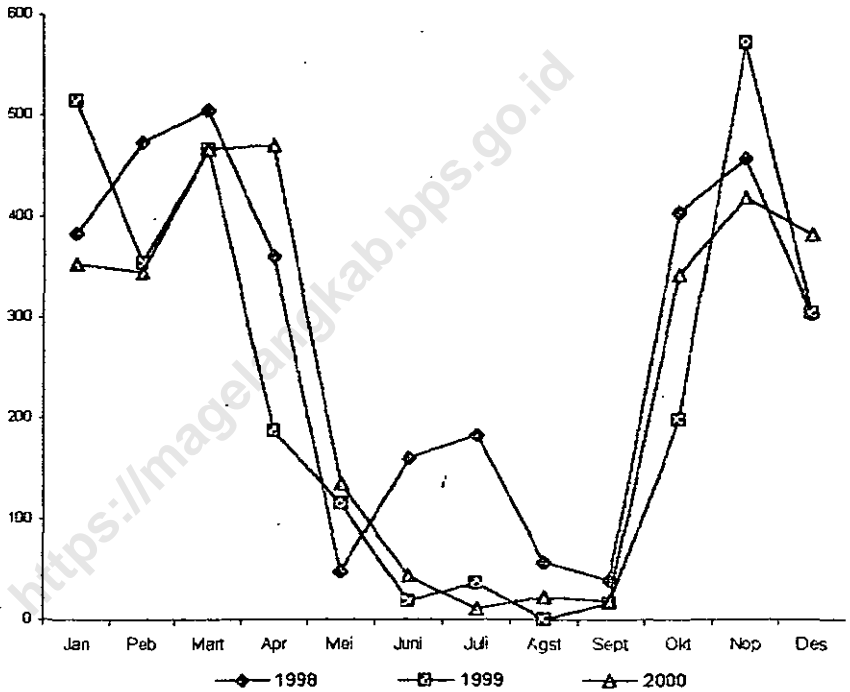
**BANYAKNYA HARI HUJAN DI KECAMATAN MUNTILAN
DIRINCI MENURUT BULAN TAHUN 1998-2000**

Tabel : I.3

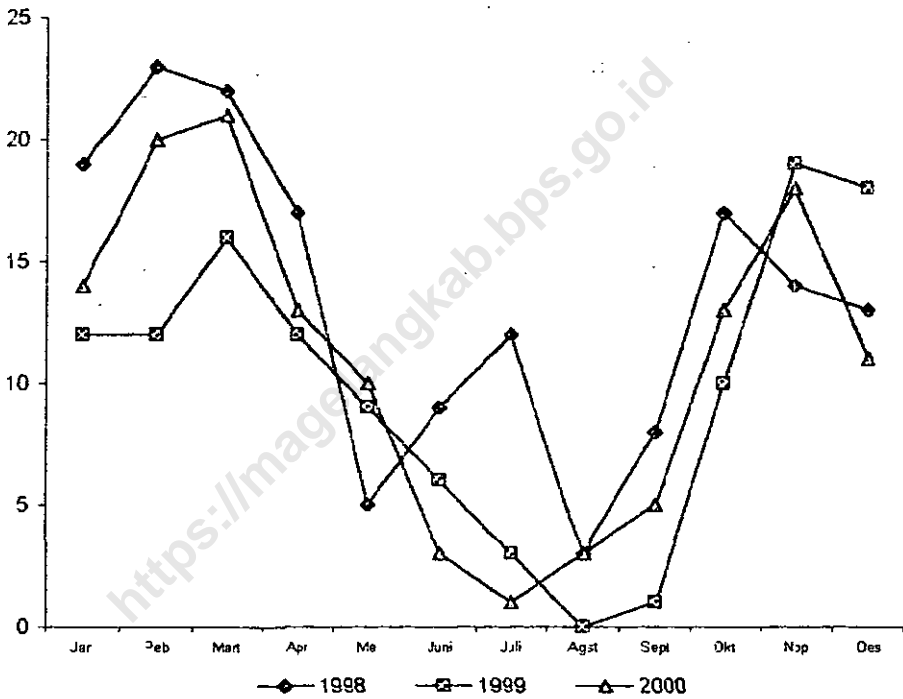
BULAN	Banyaknya Hari Hujan		
	1998	1999	2000
1	2	3	4
1. JANUARI	19	12	14
2. PEBRUARI	23	12	20
3. M A R E T	22	16	21
4. A P R I L	17	12	13
5. M E I	5	9	10
6. J U N I	9	6	3
7. J U L I	12	3	1
8. A G U S T U S	3	-	3
9. S E P T E M B E R	3	1	5
10. O K T O B E R	17	10	13
11. N O P E M B E R	14	19	18
12. D E S E M B E R	13	18	11

Sumber Data : PPH Kecamatan

**BANYAKNYA CURAH HUJAN DI KECAMATAN MUNTILAN
DIRINCI MENURUT BULAN, TAHUN 1998 - 2000**



**BANYAKNYA HARI HUJAN DI KECAMATAN MUNTILAN
DIRINCI MENURUT BULAN, TAHUN 1998 - 2000**



**NAMA KEPALA DESA DAN SEKRETARIS DESA
DI KECAMATAN MUNTILAN TAHUN 2000**

Tabel : II.1

No.	Desa	Nama Kepala Desa	Nama Sekretaris Desa
1	2	3	4
1	Tanjung	Edi Yunus Agus Salim	Sudarsono
2	Sckorini	Sumiyar	R. Suyoto
3	Sriwedari	Sutrasisman	Sumardi
4	Congkrang		Sugiyarto
5	Adikarto	Dis Sahar MS.	Anwar Surrur
6	Menayu	Bastoni	Sudaryo
7	Keji	Suindarto	Zaelani
8	Ngawen	Sulistyo, SE.	Puryanto
9	Gunungpring	Untung Iskandar BE	Mulyono MS
10	Pucungrejo	Widodo BS	Sugiyanto
11	Tamanagung	Hj. Siti Aminah	Sutikno
12	Gondosuli	Nasrudin	Muhdadi
13	Sedayu	Ir. Riyadi Suhermanto	H. Kasdiyanto
14	Muntilan	Sujarwo, BA.	Muh. Tasilim

Sumber Data : Kantor Kecamatan Muntilan

**BANYAKNYA DUSUN, RW,RT MENURUT DESA
DI KECAMATAN MUNTILAN TAHUN 2000**

Tabel : II.2

No.	Desa	BANYAKNYA		
		Dusun	RW	RT
1	2	3	4	5
1	Tanjung	5	5	11
2	Sokorini	8	11	37
3	Sriwedari	9	13	27
4	Congkrang	6	9	19
5	Adikarto	5	10	20
6	Menayu	4	4	11
7	Keji	14	25	50
8	Ngawen	10	11	27
9	Gunungpring	11	25	53
10	Pucungrejo	11	15	38
11	Tamanagung	16	19	52
12	Gondosuli	7	7	21
13	Sedayu	9	17	51
14	Muntilan	12	11	32
Jumlah		127	182	449

Sumber Data : Monografi Desa

**KLASIFIKASI DESA
DI KECAMATAN MUNTILAN TAHUN 2000**

Tabel : II.3

No.	Desa	BANYAKNYA		
		Swadaya	Swakarya	Swa Sembada
1	2	3	4	5
1	Tanjung	-	-	1
2	Sokorini	-	-	1
3	Sriwedari	-	-	1
4	Congkrang	-	-	1
5	Adikarto	-	-	1
6	Menayu	-	-	1
7	Keji	-	-	1
8	Ngawen	-	-	1
9	Gunungpring	-	-	1
10	Pucungrejo	-	-	1
11	Tamanagung	-	-	1
12	Gondosuli	-	-	1
13	Sedayu	-	-	1
14	Muntilan	-	-	1
Jumlah		0	0	14

Sumber Data : Kantor Kecamatan Muntilan

**BANYAKNYA WILAYAH PENCACAHAN (WILCAH)
DIRINCI MENURUT PERKOTAAN (K) DAN PERDESAAN (D)
DI KECAMATAN MUNTILAN TAHUN 2000**

Tabel : II.4

No.	Desa	PERKOTAAN (K)		PERDESAAN (D)	
		Wilcah Biasa	Wilcah Khusus	Wilcah Biasa	Wilcah Khusus
1	2	3	4	5	6
1	Tanjung	-	-	2	-
2	Sokorini	-	-	4	-
3	Sriwedari	-	-	3	-
4	Congkrang	-	-	2	-
5	Adikarto	-	-	3	-
6	Menayu	-	-	2	-
7	Keji	-	-	5	-
8	Ngawen	-	-	3	-
9	Gunungpring	7	-	-	-
10	Pucungrejo	8	-	-	-
11	Tamanagung	8	-	-	-
12	Gondosuli	-	-	3	-
13	Sedayu	6	-	-	-
14	Muntilan	5	2	-	-
Jumlah		34	2	27	0

Sumber Data : Statistik Kecamatan

**BANYAKNYA BLOK SENSUS DALAM PEMETAAN
SENSUS PENDUDUK 2000
DIRINCI MENURUT DESA DI KECAMATAN MUNTILAN**

Tabel : II.5

No.	Desa	BANYAKNYA		
		Blok Sensus Biasa	Blok Sensus Persiapan	Jumlah Blok Sensus
1	2	3	4	5
1	Tanjung	4	1	5
2	Sokorini	10	3	13
3	Sriwedari	9	4	13
4	Congkrang	7	2	9
5	Adikarto	8	3	11
6	Menayu	5	1	6
7	Keji	13	-	13
8	Ngawen	9	1	10
9	Gunungpring	26	-	26
10	Pucungrejo	21	2	23
11	Tamanagung	21	2	23
12	Gondosuli	10	-	10
13	Sedayu	19	-	19
14	Muntilan	18	1	19
Jumlah		180	20	200

Sumber Data : Statistik Kecamatan

**BANYAKNYA BALAI DESA DAN KANTOR DESA
DIRINCI MENURUT DESA DI KECAMATAN MUNTILAN
TAHUN 2000**

Tabel : II.6

No.	Desa	BANYAKNYA	
		Balai Desa	Kantor Desa
1	2	3	4
1	Tanjung	1	1
2	Sokorini	1	1
3	Sriwedari	1	1
4	Congkrang	1	1
5	Adikarto	1	1
6	Menayu	1	1
7	Keji	1	1
8	Ngawen	1	1
9	Gunungpring	1	1
10	Pucungrejo	1	1
11	Tamanagung	1	1
12	Gondosuli	1	1
13	Sedayu	1	1
14	Muntilan	1	1
Jumlah		14	14

Sumber Data : Kantor Kecamatan MUNTILAN

**PERKEMBANGAN JUMLAH PENDUDUK
KECAMATAN MUNTILAN
TAHUN 1990 - 2000**

Tabel : III.1

No.	Tahun	PENDUDUK			Pertambahan Penduduk	
		Laki - laki	Perempuan	Jumlah	Jiwa	%
1	2	3	4	5	6	7
1	1990	32.770	34.076	66.846	-	-
2	1991	32.934	34.145	67.079	233	0,35
3	1992	33.089	34.287	67.376	297	0,44
4	1993	33.024	34.090	67.114	-262	-0,39
5	1994	33.290	34.289	67.579	465	0,69
6	1995	33.414	34.419	67.833	254	0,38
7	1996	33.682	34.612	68.294	461	0,68
8	1997	34.156	35.265	69.421	1.127	1,65
9	1998	34.334	35.325	69.659	238	0,34
10	1999	35.240	36.067	71.307	1.648	2,37
11	2000	35.172	35.974	71.146	-161	-0,23
Rata-rata pertambahan penduduk tiap tahun					430	0,63

Sumber Data : Monografi Desa.

**BANYAKNYA PENDUDUK MENURUT JENIS KELAMIN
DEWASA, ANAK-ANAK, DIRINCI MENURUT DESA
DI KECAMATAN MUNTILAN PADA TAHUN 2000**

Tabel : III.2

No.	Desa	Jumlah Rumah Tangga	PENDUDUK				Total Penduduk
			DEWASA		ANAK-ANAK		
			L	P	L	P	
1	2	3	4	5	6	7	8
1	Tanjung	500	651	670	358	318	1.997
2	Sokorini	1.092	1.551	1.564	857	840	4.812
3	Sriwedari	803	1.036	1.004	522	544	3.106
4	Congkrang	706	853	918	456	505	2.732
5	Adikarto	704	979	1.064	499	563	3.105
6	Menayu	524	825	832	430	427	2.514
7	Keji	1.459	1.837	1.838	927	892	5.494
8	Ngawen	847	1.194	970	615	594	3.373
9	Gunungpring	2.106	2.880	2.958	1.589	1.600	9.027
10	Pucungrejo	2.126	2.712	3.046	1.380	1.585	8.723
11	Tamanagung	2.332	2.866	2.942	1.489	1.508	8.805
12	Gondosuli	882	1.276	1.189	712	647	3.824
13	Sedayu	1.963	2.570	2.666	1.337	1.383	7.956
14	Muntilan	1.472	1.815	1.892	956	1.015	5.678
Jumlah		17.536	23.045	23.553	12.127	12.421	71.146

Sumber Data : Monografi Desa

**JUMLAH PENDUDUK MENURUT JENIS KELAMIN
DIRINCI PER DESA DI KECAMATAN MUNTILAN
TAHUN 2000**

Tabel : III.3

No.	Desa	PENDUDUK		Jumlah Total Penduduk
		Laki-laki	Perempuan	
1	2	3	4	5
1	Tanjung	1.009	988	1.997
2	Sokorini	2.408	2.404	4.812
3	Sriwedari	1.558	1.548	3.106
4	Congkrang	1.309	1.423	2.732
5	Adikarto	1.478	1.627	3.105
6	Menayu	1.255	1.259	2.514
7	Keji	2.764	2.730	5.494
8	Ngawen	1.809	1.564	3.373
9	Gunungpring	4.469	4.558	9.027
10	Pucungrejo	4.092	4.631	8.723
11	Tamanagung	4.355	4.450	8.805
12	Gondosuli	1.988	1.836	3.824
13	Sedayu	3.907	4.049	7.956
14	Muntilan	2.771	2.907	5.678
Jumlah		35.172	35.974	71.146

Sumber Data : Monografi Desa

**BANYAKNYA PENDUDUK WNA TIAP DESA
DIRINCI MENURUT KEWARGANEGARAAN DAN JENIS KELAMIN
DI KECAMATAN MUNTILAN PADA TAHUN 2000**

Tabel : III.4

No.	Desa	Jumlah Rumah Tangga	Warga Negara Asing						Total Penduduk	
			Cina		Belanda		Lain-lain			
			L	P	L	P	L	P		
1	2	3	4	5	6	7	8	9	10	
1	Tanjung	-	-	-	-	-	-	-	-	-
2	Sokorini	-	-	-	-	-	-	-	-	-
3	Sriwedari	-	-	-	-	-	-	-	-	-
4	Congkrang	-	-	-	-	-	-	-	-	-
5	Adikarto	-	-	-	-	-	-	-	-	-
6	Menayu	-	-	-	-	-	-	-	-	-
7	Keji	1	-	-	-	-	1	-	-	1
8	Ngawen	-	-	-	-	-	-	-	-	-
9	Gunungpring	-	-	-	-	-	-	-	-	-
10	Pucungrejo	1	1	-	-	-	-	-	-	1
11	Tamanagung	-	-	-	-	-	-	-	-	-
12	Gondosuli	-	-	-	-	-	-	-	-	-
13	Sedayu	-	-	-	-	-	-	-	-	-
14	Muntilan	2	1	1	-	-	-	-	-	2
Jumlah		4	2	1	0	0	1	0	4	

Sumber Data : Monografi Desa

**LUAS WILAYAH, JUMLAH PENDUDUK
DAN KEPADATAN PENDUDUK PER KM2
DIRINCI PER DESA DI KECAMATAN MUNTILAN TAHUN 2000**

Tabel : III.5

No.	Desa	Luas Wilayah (Km2)	Jumlah Penduduk	Kepadatan Penduduk
1	2	3	4	5
1	Tanjung	112,90	1.997	17,69
2	Sokorini	235,00	4.812	20,48
3	Sriwedari	213,50	3.106	14,55
4	Congkrang	131,70	2.732	20,74
5	Adikarto	145,90	3.105	21,28
6	Menayu	126,40	2.514	19,89
7	Keji	270,70	5.494	20,30
8	Ngawen	202,85	3.373	16,63
9	Gunungpring	217,50	9.027	41,50
10	Pucungrejo	145,60	8.723	59,91
11	Tamanagung	306,80	8.805	28,70
12	Gondosuli	323,01	3.824	11,84
13	Sedayu	222,80	7.956	35,71
14	Muntilan	206,20	5.678	27,54
Jumlah		2.861	71.146	357

Sumber Data : Monografi Desa

**JUMLAH PENDUDUK, RUMAH TANGGA
DAN RATA-RATA PENDUDUK TIAP RUMAH TANGGA
DIRINCI PER DESA DI KECAMATAN MUNTILAN TAHUN 2000**

Tabel : III.6

No.	Desa	Jumlah Penduduk	Jumlah Rumah Tangga	Rata-rata Jiwa / RT
1	2	3	4	5
1	Tanjung	1.997	500	4
2	Sokorini	4.812	1.092	4
3	Sriwedari	3.105	803	4
4	Congkrang	2.732	706	4
5	Adikarto	3.105	704	4
6	Menayu	2.514	524	5
7	Keji	5.494	1.459	4
8	Ngawen	3.373	847	4
9	Gunungpring	9.027	2.106	4
10	Pucungrejo	8.723	2.126	4
11	Tamanagung	8.805	2.332	4
12	Gondosuli	3.824	882	4
13	Sedayu	7.955	1.983	4
14	Muntilan	5.678	1.472	4
Jumlah		71.146	17.536	57

Sumber Data : Monografi Desa

**SEX RATIO PENDUDUK DI TIAP DESA
DI KECAMATAN MUNTILAN TAHUN 2000**

Tabel : III.7

No.	Desa	PENDUDUK			Sex Ratio
		Laki-laki	Perempuan	Jumlah	
1	2	3	4	5	6
1	Tanjung	1.009	988	1.997	102,13
2	Sokorini	2.408	2.404	4.812	100,17
3	Sriwedari	1.558	1.548	3.106	100,65
4	Congkrang	1.309	1.423	2.732	91,99
5	Adikarto	1.478	1.627	3.105	90,84
6	Menayu	1.255	1.259	2.514	99,68
7	Keji	2.764	2.730	5.494	101,25
8	Ngawen	1.809	1.564	3.373	115,66
9	Gunungpring	4.469	4.558	9.027	98,05
10	Pucungrejo	4.092	4.631	8.723	88,36
11	Tamanagung	4.355	4.450	8.805	97,87
12	Gondosuli	1.988	1.836	3.824	108,28
13	Sedayu	3.907	4.049	7.956	96,49
14	Muntilan	2.771	2.907	5.678	95,32
Jumlah		35.172	35.974	71.146	1.387

Sumber Data : Monografi Desa

**MUTASI PENDUDUK TIAP DESA DI KECAMATAN MUNTILAN
SELAMA TAHUN 2000**

Tabel : III.8

No.	Desa	MUTASI PENDUDUK			
		Lahir	Mati	Datang	Pindah
1	2	3	4	5	6
1	Tanjung	30	9	183	188
2	Sokorini	80	15	567	581
3	Sriwedari	53	32	231	227
4	Congkrang	42	24	89	93
5	Adikarto	13	11	265	272
6	Menayu	21	13	210	216
7	Keji	89	36	174	165
8	Ngawen	33	26	124	375
9	Gunungpring	89	54	752	792
10	Pucungrejo	80	43	475	547
11	Tamanagung	132	82	283	355
12	Gondosuli	22	17	424	424
13	Sedayu	76	34	111	106
14	Muntilan	68	37	512	535
Jumlah		828	433	4.400	4.876

Sumber Data : Monografi Desa

**BANYAKNYA PENDUDUK BERUMUR 5 TAHUN KEATAS
DIRINCI TIAP DESA DAN TINGKAT PENDIDIKAN
DI KECAMATAN MUNTILAN TAHUN 2000**

Tabel : III.9

No.	Desa	Tmt Akd (PT)	Tmt SLTA	Tmt SLTP	Tmt SD	Tdk Tmt SD	Blm Tmt SD	Tdk Seko lah	Jum- lah
1	2	3	4	5	6	7	8	9	10
1	Tanjung	11	286	252	1.136	-	164	157	2.006
2	Sokorini	119	219	329	1.806	413	514	310	3.710
3	Sriwedari	20	30	41	61	-	252	-	404
4	Congkrang	43	410	526	1.002	224	341	1	2.547
5	Adikarto	66	396	387	846	317	320	14	2.346
6	Menayu	18	239	278	918	461	450	233	2.597
7	Keji	47	500	172	309	52	273	40	1.393
8	Ngawen	64	138	638	1.039	710	670	47	3.306
9	Gunungpring	242	1.140	1.100	3.102	506	1.776	386	8.252
10	Pucungrejo	128	1.139	1.162	1.717	1.151	1.432	456	7.185
11	Tamanagung	395	655	760	1.161	1.225	960	2.359	7.515
12	Gondosuli	9	650	320	781	876	480	88	3.204
13	Sedayu	26	817	1.028	1.494	1.338	1.564	1.290	7.557
14	Muntilan								
Jumlah		1.188	6.619	6.993	15.372	7.273	9.196	5.381	52.022

Sumber Data : Monografi Desa

**BANYAKNYA PENDUDUK BERUMUR 10 TAHUN KEATAS
DIRINCI TIAP DESA DAN MATA PENCAHARIAN
DI KECAMATAN MUNTILAN TAHUN 2000**

Tabel : III.10

No.	Desa	Petani Sendiri	Buruh Tani	Nela- yan	Peng- usaha	Buruh Indus- tri	Buruh Engn.
1	2	3	4	5	6	7	8
1	Tanjung	231	373	-	-	110	38
2	Sokorini	833	1.199	-	15	213	162
3	Sriwedari	450	950	-	-	401	61
4	Congkrang	255	1.365	-	2	118	212
5	Adikarto	560	1.499	-	3	67	92
6	Menayu	448	345	-	8	65	157
7	Keji	208	225	-	20	111	125
8	Ngawen	385	496	-	12	285	212
9	Gunungpring	180	116	-	9	122	1.180
10	Pucungrejo	85	524	-	259	909	817
11	Tamanagung	119	2.237	-	73	43	127
12	Gondosuli	109	986	-	16	120	150
13	Sedayu	707	660	-	129	196	134
14	Muntilan	194	35	-	137	149	414
Jumlah		4.764	11.010	0	683	2.909	3.881

Sumber Data : Monografi Desa

**BANYAKNYA PENDUDUK BERUMUR 10 TAHUN KEATAS
DIRINCI TIAP DESA DAN MATA PENCAHARIAN
DI KECAMATAN MUNTILAN TAHUN 2000**

Tabel : III.10 Lanjutan
10

No.	Desa	Peda- gang	Ang- kutan	PNS, ABRI	Pen- sianan	Lain- lain.	Jum- lah
1	2	9	10	11	12	13	14
1	Tanjung	143	11	46	13	680	1.645
2	Sokorini	166	143	74	14	497	3.315
3	Sriwedari	4	-	40	28	1.282	1.962
4	Congkrang	-	7	122	25	-	2.106
5	Adikarto	22	28	56	21	68	2.417
6	Menayu	12	8	27	9	830	1.909
7	Keji	148	28	119	52	3.040	4.101
8	Ngawen	951	90	96	81	355	3.044
9	Gunungpring	2.045	96	35	34	3.114	7.112
10	Pucungrejo	391	629	115	108	2.325	6.162
11	Tamanagung	2.227	91	165	61	2.238	7.322
12	Gondosuli	40	80	34	10	770	2.325
13	Sedayu	914	105	166	53	3.345	6.409
14	Muntilan	220	47	409	154	2.091	4.180
Jumlah		7.283	1.363	1.504	663	20.635	54.009

Sumber Data : Monografi Desa

**BANYAKNYA PENDUDUK MENURUT AGAMA
DIRINCI TIAP DESA
DI KECAMATAN MUNTILAN TAHUN 2000**

Tabel : IV.1

No.	Desa	PEMELUK AGAMA					Jumlah
		Islam	Katholik	Protestan	Hindu	Budha	
1	2	3	4	5	6	7	8
1	Tanjung	1.997	-	-	-	-	1.997
2	Sokorini	4.812	-	-	-	-	4.812
3	Sriwedari	3.106	-	-	-	-	3.106
4	Congkrang	2.732	-	-	-	-	2.732
5	Adikarto	3.105	-	-	-	-	3.105
6	Menayu	2.514	-	-	-	-	2.514
7	Keji	5.495	-	-	-	-	5.495
8	Ngawen	3.373	-	-	-	-	3.373
9	Gunungpring	9.027	-	-	-	-	9.027
10	Pucungrejo	8.723	-	-	-	-	8.723
11	Tamanagung	8.595	150	50	5	5	8.805
12	Gondosuli	3.820	4	-	-	-	3.824
13	Sedayu	7.956	-	-	-	-	7.956
14	Muntilan	5.678	-	-	-	-	5.678
Jumlah		70.933	154	50	5	5	71.147

Sumber Data : Monografi Desa

**BANYAKNYA TEMPAT IBADAH MENURUT DESA
DI KECAMATAN MUNTILAN TAHUN 2000**

Tabel : IV.2

No.	Desa	BANYAKNYA			
		Masjid	Langgar / Surau	Gereja	Kuli/Pura /Vihara
1	2	3	4	5	6
1	Tanjung	5	5	-	-
2	Sokorini	8	27	1	-
3	Sriwedari	9	19	-	-
4	Congkrang	5	13	-	-
5	Adikarto	7	11	-	-
6	Menayu	3	7	-	-
7	Keji	11	16	-	-
8	Ngawen	5	13	2	-
9	Gunungpring	9	36	1	-
10	Pucungrejo	13	12	1	-
11	Tamanagung	13	20	-	-
12	Gondosuli	9	21	-	-
13	Sedayu	10	25	-	-
14	Muntilan	5	11	3	-
Jumlah		112	236	8	0

Sumber Data : Monografi Desa

**BANYAKNYA RUMAH PENDUDUK MENURUT
JENIS DINDING
PADA AKHIR TAHUN 2000**

Tabel : IV. 3³

No.	Desa	JENIS BANGUNAN				Jumlah
		Dinding dari batu	Dinding sebagian batu.	Dinding dari kayu	Dinding dari bambu	
1	2	4		5	6	7
1	Tanjung	307	-	-	170	477
2	Sokorini	336	346	-	326	1.008
3	Sriwedari	249	-	-	393	642
4	Congkrang	304	211	10	120	645
5	Adikarto	512	-	-	137	649
6	Menayu	99	14	-	396	509
7	Keji	588	85	-	633	1.306
8	Ngawen	532	84	9	176	801
9	Gunungpring	1.203	35	-	746	1.984
10	Pucungrejo	1.381	257	876	348	2.862
11	Tamanagung	1.513	300	125	175	2.113
12	Gondosuli	200	250	-	200	650
13	Sedayu	963	50	3	322	1.338
14	Muntilan	639	87	354	-	1.080
Jumlah		8.826	1.719	1.377	4.142	16.064

Sumber Data : Monografi Desa

**BANYAKNYA TERNAK BESAR DAN KECIL
DIRINCI PER DESA
DI KECAMATAN MUNTILAN TAHUN 2000**

Tabel : V.1

No.	Desa	BANYAKNYA TERNAK			
		Sapi	Kerbau	Kuda	Kambing/ Domba
1	2	3	4	5	6
1	Tanjung	17	26	9	99
2	Sokorini	24	56	12	105
3	Sriwedari	73	5	1	139
4	Congkrang	47	44	14	123
5	Adikarto	62	29	7	167
6	Menayu	52	15	4	55
7	Keji	75	16	17	89
8	Ngawen	20	25	26	57
9	Gunungpring	19	19	8	37
10	Pucungrejo	35	22	15	103
11	Tamanagung	83	58	5	127
12	Gondosuli	148	172	4	108
13	Sedayu	14	106	16	66
14	Muntilan	7	62	18	62
Jumlah		676	655	156	1.337

Sumber Data : Monografi Desa

**BANYAKNYA UNGGAS
DIRINCI PER DESA
DI KECAMATAN MUNTILAN TAHUN 2000**

Tabel : V.2

No.	Desa	BANYAKNYA TERNAK			
		Ayam Buras	Ayam Ras	Itik	Angsa
1	2	3	4	5	6
1	Tanjung	2.193	-	81	8
2	Sokorini	2.526	-	404	7
3	Sriwedari	4.268	-	1.113	9
4	Congkrang	8.872	-	519	5
5	Adikarto	2.894	-	1.060	8
6	Menayu	1.655	-	732	15
7	Keji	4.447	-	979	8
8	Ngawen	6.768	-	5.203	11
9	Gunungpring	2.501	-	434	9
10	Pucungrejo	3.201	-	1.554	5
11	Tamanagung	1.955	-	1.880	7
12	Gondosuli	3.141	-	2.087	12
13	Sedayu	2.409	-	530	4
14	Muntilan	1.959	-	1.615	13
Jumlah		48789	0	18191	121

Sumber Data : Kantor Kecamatan MUNTILAN

**BANYAKNYA SARANA ANGKUTAN DARAT
DAN JENIS KENDARAAN BERMOTOR DIRINCI PER DESA
DI KECAMATAN MUNTILAN KEADAAN AKHIR TAHUN 2000**

Tabel : VI.1

No.	Desa	JENIS KENDARAAN BERMOTOR					
		Mobil: Dinas	Mobil Pribadi	Colt/ Oplet	Bus	Truk	Sepeda Motor
1	2	3	4	5	6	7	8
1	Tanjung	-	3	13	-	2	74
2	Sokorini	-	5	14	-	2	131
3	Sriwedari	-	6	8	-	-	99
4	Congkrang	-	1	8	-	-	108
5	Adikarto	-	11	5	-	-	162
6	Menayu	-	7	-	-	-	172
7	Keji	4	26	8	-	3	234
8	Ngawen	1	18	-	-	-	120
9	Gunungpring	1	22	7	205	3	140
10	Pucungrejo	1	203	23	31	24	2812
11	Tamanagung	-	15	-	6	8	465
12	Gondosuli	-	7	-	-	-	240
13	Sedayu	2	176	-	-	2	286
14	Muntilan	4	26	-	-	4	116
Jumlah		13	526	86	242	48	5159

Sumber Data : Monografi Desa

**BANYAKNYA PESAWAT RADIO, TV DAN SEPEDA
DIRINCI MENURUT DESA
DI KECAMATAN MUNTILAN KEADAAN AKHIR TAHUN 2000**

Tabel : VI.2

No.	Desa	Radio	TV	Wartel
1	2	3	4	5
1	Tanjung	35	147	3
2	Sokorini	105	219	-
3	Sriwedari	781	225	-
4	Congkrang	155	190	-
5	Adikarto	453	173	-
6	Menayu	203	323	-
7	Keji	611	401	-
8	Ngawen	246	237	-
9	Gunungpring	380	341	-
10	Pucungrejo	3.217	5.076	-
11	Tamanagung	820	790	-
12	Gondosuli	456	350	-
13	Sedayu	181	321	1
14	Muntilan	288	604	-
Jumlah		7931	9397	4

Sumber Data : Monografi Desa

**PANJANG JALAN PROPINSI, KABUPATEN, DESA,
DIRINCI MENURUT DESA
DI KECAMATAN MUNTILAN KEADAAN AKHIR TAHUN 2000**

Tabel : VI.3

No.	Desa	KRITERIA		
		Jalan Propinsi	Jalan Kabupaten	Jalan Desa
1	2	3	4	5
1	Tanjung	1,5	-	1,0
2	Sokorini	0,8	-	4,5
3	Sriwedari	1,5	-	4,8
4	Congkrang	1,0	0,5	2,5
5	Adikarto	-	3,0	2,0
6	Menayu	-	0,5	3,0
7	Keji	1,0	1,0	4,0
8	Ngawen	-	0,8	3,2
9	Gunungpring	1,0	8,0	2,0
10	Pucungrejo	2,0	5,1	6,3
11	Tamanagung	1,0	2,7	8,0
12	Gondosuli	-	-	9,0
13	Sedayu	0,5	3,0	6,0
14	Muntilan	0,5	3,3	4,0
Jumlah		10,8	27,9	60,25

Sumber Data : Monografi Desa