

Kecamatan KEMBANGBAHU DALAM ANGKA

2017



**BADAN PUSAT STATISTIK
KABUPATEN LAMONGAN**

**Kecamatan
KEMBANGBAHU
DALAM ANGKA**

2017



Kecamatan Kembangbahu Dalam Angka 2017

ISSN: -

No. Publikasi : 35240.1702

Katalog : 1102001.3524.060

Ukuran Buku : 14,8 cm x 21 cm

Jumlah Halaman : xii + 126 halaman

Naskah:

Badan Pusat Statistik Kabupaten Lamongan

Penyunting:

Badan Pusat Statistik Kabupaten Lamongan

Gambar Sampul oleh :

Badan Pusat Statistik Kabupaten Lamongan

Ilustrasi Sampul :

Panen Padi Sawah

Sumber Gambar :

<http://jelajah-nesia.blogspot.com>

Diterbitkan oleh :

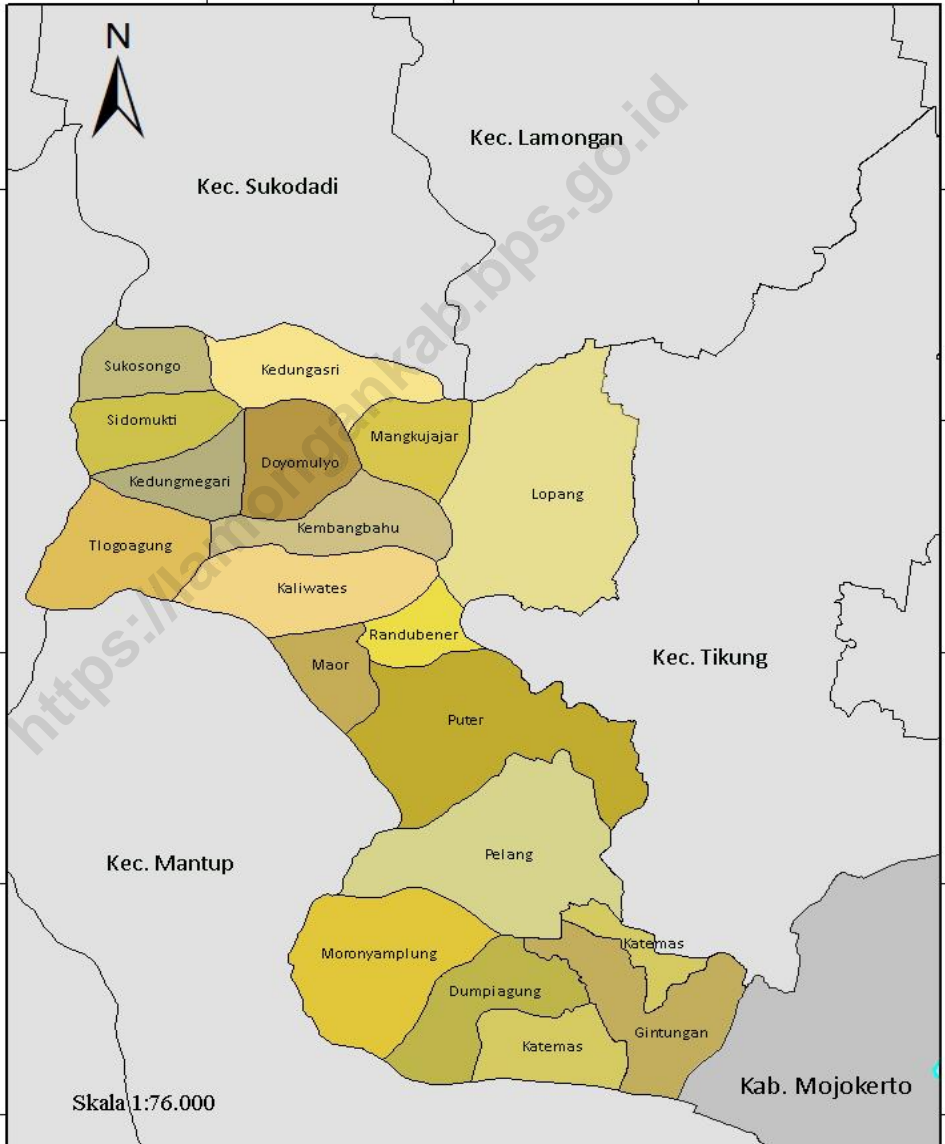
© BPS Kabupaten Lamongan

Dicetak oleh :

CV. Azka Putra Pratama Surabaya

Dilarang mengumumkan, mendistribusikan, mengomunikasikan, dan/atau menggandakan sebagian atau seluruh isi buku ini untuk tujuan komersial tanpa izin tertulis dari Badan Pusat Statistik

PETA WILAYAH KECAMATAN KEMBANGBAHU



KEPALA BADAN PUSAT STATISTIK KABUPATEN LAMONGAN



Sri Kadarwati, S.S.i., M.T.



KATA PENGANTAR

Kecamatan Kembangbahu Dalam Angka 2017 ini merupakan kelanjutan dari publikasi yang pernah diterbitkan tahun sebelumnya. Buku ini menyajikan statistik dan informasi yang utamanya berasal dari data sekunder, yaitu data yang bersumber di luar Badan Pusat Statistik, khususnya dari Instansi pemerintah di Kabupaten Lamongan. Publikasi ini mencakup statistik penduduk, ketenagakerjaan, sosial serta sektor ekonomi. Disamping itu, publikasi ini juga memuat informasi tentang keadaan geografi, iklim dan pemerintahan.

Kecamatan Kembangbahu Dalam Angka kini semakin banyak diminati karena sebagai sumber referensi oleh para perencana kebijakan, peneliti, dosen, mahasiswa serta para pembaca yang membutuhkan informasi statistik yang komprehensif.

Penghargaan dan ucapan terima kasih yang tulus kami sampaikan kepada segenap instansi pemerintah dilingkungan Pemerintah Kabupaten Lamongan yang telah berkenan menyumbangkan data dan informasi hingga terwujudnya publikasi ini. Kerjasama yang telah terbina selama ini, senantiasa kami ingin terus tingkatkan di masa mendatang.

Kritik dan saran dari semua pihak sangat diharapkan untuk perbaikan dan kesempurnaan publikasi yang akan datang.

Lamongan, Agustus 2017

Kepala BPS Kabupaten Lamongan

Sri Kadarwati, S.Si, M.T

DAFTAR ISI

PETA WILAYAH KECAMATAN	iv
SAMBUTAN KEPALA BPS KABUPATEN LAMONGAN	v
DAFTAR ISI.....	vi
PENJELASAN UMUM	Xii
ULASAN-ULASAN	
1. Ulasan BAB I	2
2. Ulasan BAB II	13
3. Ulasan BAB III	23
4. Ulasan BAB IV	36
5. Ulasan BAB V	87
6. Ulasan BAB	103
7. Ulasan BAB VII	109
8. Ulasan BAB VIII	115
9. Ulasan BAB IX	120
DAFTAR GAMBAR	
Gambar 1.1 Rata-rata Curah Hujan Kecamatan Kembangbahu.....	2
Gambar 2.1 Jumlah Dusun, RW dan RT Kecamatan Kembangbahu ...	14
G3.1 Piramida Penduduk Kecamatan Kembangbahu.....	24
Gambar 4.1 Jumlah Sekolah di Kecamatan Kembangbahu.....	37
Gambar 5.1 Rata-rata Produktifitas Komoditi Tanaman Pangan ...	88
Gambar 6.1 Jumlah Industri di Kecamatan Kembangbahu.....	104
Gambar 7.1 Jumlah Minimarket, Kantor Pos, Toko dan Kedai Makan/Minum di Kecamatan Kembangbahu.....	110
Gambar 8.1 Jenis Jalan di Kecamatan embangbahu.....	116
Gambar 9.1 Jumlah Wajib Pajak Kecamatan Kembangbahu.....	121

TABEL-TABEL :

Nomor Tabel	Uraian	Hal.
(1)	(2)	(3)
1.	LETAK DAN GEOGRAFIS	
1.1.1	Luas Wilayah Desa.....	4
1.1.2	Tinggi dari Permukaan Laut	5
1.1.3	Jarak Dari Ibukota Kecamatan.....	6
1.1.4	Jarak Antar Desa.....	7
1.1.5	Koordinat Desa.....	8
1.2.1	Jumlah Hari Hujan dan Curah Hujan.....	9
1.2.2	Perkembangan Hari Hujan.....	10
1.2.3	Perkembangan Curah Hujan.....	11
2.	PEMERINTAHAN	
2.1	Camat Kembangbahu Periode 1998-2016.....	14
2.2	Kepala Desa dan Sekretaris Desa	15
2.3	Desa menurut Status Hukum	16
2.4	Desa menurut Kategori LPM dan Tingkat Perkembangan.....	17
2.5	Jumlah Dusun dan Tempat Kantor Desa	18
2.6	Jumlah Dusun, Rukun Warga dan Rukun Tetangga	19
2.7	Jumlah Perangkat Desa menurut Jenis Jabatan dan Pendidikan	20
2.8	Jumlah Anggota Badan Perwakilan Desa (BPD).....	21
3.	PENDUDUK DAN TENAGA KERJA	
3.1.1	Jumlah Penduduk menurut Jenis Kelamin.....	24
3.1.2	Jumlah Penduduk yang Lahir menurut Jenis Kelamin.....	25
3.1.3	Jumlah Penduduk yang Mati menurut Jenis Kelamin.....	26
3.1.4	Jumlah Penduduk yang Datang menurut Jenis Kelamin.....	27
3.1.5	Jumlah Penduduk yang Pindah menurut Jenis Kelamin.....	28

Nomor Tabel	Uraian	Hal.
(1)	(2)	(3)
3.1.6	Jumlah Penduduk, Rumah Tangga dan Kepadatan.....	29
3.1.7	Penduduk menurut Kewarganegaraan.....	30
3.1.8	Perkembangan Jumlah Penduduk	31
3.1.9	Perkembangan Pertumbuhan Jumlah Penduduk	32
3.1.10	Perkembangan Kepadatan Penduduk	33
3.1.11	Jumlah Penduduk Menurut Kelompok Umur	34
4. SOSIAL		
4.1.1	Jumlah Fasilitas Pendidikan Negeri	37
4.1.2	Jumlah Fasilitas Pendidikan Swasta	38
4.1.3	Jumlah Sekolah, Murid dan Guru TK Negeri	39
4.1.4	Jumlah Sekolah, Murid dan Guru TK Swasta.....	41
4.1.5	Jumlah Sekolah, Murid dan Guru RA/BA Negeri	43
4.1.6	Jumlah Sekolah, Murid dan Guru RA/BA Swasta.....	45
4.1.7	Jumlah Sekolah, Murid dan Guru SD Negeri	47
4.1.8	Jumlah Sekolah, Murid dan Guru SD Swasta	49
4.1.9	Jumlah Sekolah, Murid dan Guru MI Negeri	51
4.1.10	Jumlah Sekolah, Murid dan Guru MI Swasta	53
4.1.11	Jumlah Sekolah, Murid dan Guru SMP Negeri.....	55
4.1.12	Jumlah Sekolah, Murid dan Guru SMP Swasta.....	57
4.1.13	Jumlah Sekolah, Murid dan Guru MTs Negeri	59
4.1.14	Jumlah Sekolah, Murid dan Guru MTs Swasta.....	61
4.1.15	Jumlah Sekolah, Murid dan Guru SMA Negeri	63
4.1.16	Jumlah Sekolah, Murid dan Guru SMA Swasta.....	65
4.1.17	Jumlah Sekolah, Murid dan Guru MA Negeri	67
4.1.18	Jumlah Sekolah, Murid dan Guru MA Swasta.....	69
4.1.19	Jumlah Sekolah, Murid dan Guru SMK Negeri	71
4.1.20	Jumlah Sekolah, Murid dan Guru SMK Swasta	73

Nomor Tabel	Uraian	Hal.
(1)	(2)	(3)
4.1.21	Jumlah Pondok Pesantren, Santri dan Ustad	75
4.1.22	Jumlah Fasilitas Olahraga	76
4.2.1	Jumlah Fasilitas Kesehatan	77
4.2.2	Jumlah Tenaga Medis/Kesehatan.....	79
4.2.3	Jumlah Pasangan usia subur	80
4.2.4	Jumlah Peserta KB Aktif	81
4.3.1	Jumlah Penduduk Menurut Agama.....	82
4.3.2	Jumlah Tempat Peribadatan.....	83
4.3.3	Jumlah Nikah Talak Rujuk.....	84
4.4.1	Jumlah Bangunan Menurut Kualitas.....	85
5. PERTANIAN		
5.1.1	Luas Wilayah menurut Jenis Penggunaan Tanah (Ha)	89
5.1.2	Luas Lahan Sawah menurut Jenis Pengairan (Ha).....	91
5.1.3	Luas Panen, Produksi dan Produktifitas Padi.....	92
5.1.4	Luas Panen, Produksi dan Produktifitas Jagung.....	93
5.1.5	Luas Panen, Produksi dan Produktifitas Kacang Hijau	94
5.1.6	Luas Panen, Produksi dan ProduktifitasKedelai	95
5.1.7	Luas Panen, Produksi dan Produktifitas Kacang Tanah.....	96
5.1.8	Luas Panen, Produksi dan Produktifitas Kangkung.....	97
5.2.1	Populasi Ternak Besar dan Kecil.....	98
5.2.2	Populasi Unggas	99
5.3.1	Jumlah Kelompok Tani menurut Kelas	100
5.3.2	Jumlah Alat-alat Pertanian	101
6. INDUSTRI		
6.1.1	Jumlah Industri menurut Jenis	105
6.1.2	Jumlah Industri Kecil dan Kerajinan Rumah Tangga	106
7. EKONOMI		
7.1.1	Jumlah Pedagang	111
7.2.1	Jumlah Sarana Perdagangan	112
7.2.2	Jumlah Pasar	113

Nomor Tabel	Uraian	Hal.
(1)	(2)	(3)
8.	PERHUBUNGAN	
8.1.1	Jarak Kantor Desa ke Sarana/Fasilitas Umum (km)	117
8.1.2	Daftar Panjang Jalan (km) Menurut Jenis Jalan	118
9.	PAJAK	
9.1.1	Penerimaan Alokasi Dana Desa	122
9.1.2	Realisasi Pemasukan PBB	123
9.1.3	Jumlah Wajib Pajak	124
9.1.4	Jumlah Bank Menurut Status.....	124

PENJELASAN UMUM/EXPLANATORY NOTES

Tanda-tanda, satuan-satuan, dan lain-lainnya yang digunakan dalam publikasi ini adalah sebagai berikut:

Symbols, measurement units, and acronyms which are used in this publication, are as follows:

1. TANDA-TANDA/SYMBOLS

Data tidak tersedia/ <i>Data not available</i>	:	...
Tidak ada atau nol / <i>Null or zero</i>	:	—
Data dapat diabaikan/ <i>Data negligible</i>	:	0
Tanda decimal/ <i>Decimal point</i>	:	,
Data tidak dapat ditampilkan/ <i>Not applicable</i>	:	NA
Angka perkiraan/ <i>Estimated figures</i>	:	e
Angka sementara/ <i>Preliminary figures</i>	:	x
Angka sangat sementara/ <i>Very preliminary figures</i>	:	xx
Angka diperbaiki/ <i>Revised figures</i>	:	r

2. SATUAN/UNITS

barel/ <i>barrel</i>	:	158,99 liter/ <i>litres</i> = 1/6,2898 m ³
hektar (ha)/ <i>hectare (ha)</i>	:	10 000 m ²
kilometer (km)/ <i>kilometres (km)</i>	:	1 000 meter/ <i>meters</i> (m)
knot/ <i>knot</i>	:	1,8523 km/jam (km/hour)
kuintal/ <i>quintal</i>	:	100 kg
KWh	:	1 000 Watt <i>hour</i>
MWh	:	1 000 KWh
liter (untuk beras)/ <i>litre (for rice)</i>	:	0,80 kg
ons/ <i>ounce</i>	:	28,31 gram/ <i>grams</i>
ton	:	1 000 kg

Satuan lain: buah, dus, butir, helai/lembar, kaleng, batang, pulsa, ton kilometer (ton-km), jam, menit, persen (%).

Other units: unit, pack, pieces, sheet, tin, pulse, ton-kilometres(ton-km), hour, minute, percent (%).

Perbedaan angka di belakang koma disebabkan oleh pembulatan angka.

The difference in decimal numbers is caused by rounding.

BAB 1 GEOGRAFI dan IKLIM



Kecamatan
Kembangbahu terletak
pada 112,210 BT –
7,110 LS sampai

Curah hujan rata-rata tahun 2016 di
Kecamatan Kembangbahu adalah
sebesar 146 mm dengan jumlah hari
hujan sebanyak 8 hari per bulan.

ULASAN

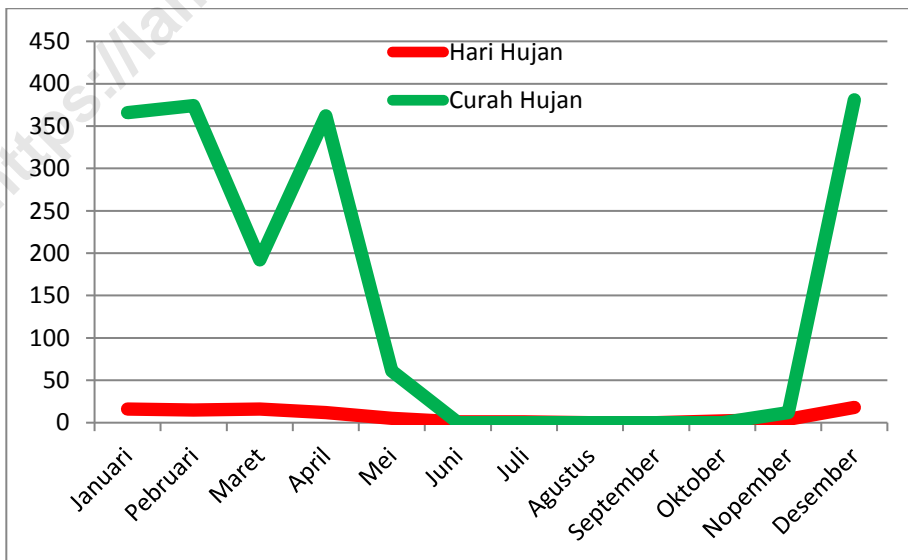
Kecamatan Kembangbahu merupakan dataran rendah dengan ketinggian rata-rata + 63,56 meter diatas permukaan laut, terletak pada posisi 112,210 BT – 7,110 LS, dengan tinggi 5,12 dpl.. Luas Kecamatan Kembangbahu adalah 63,84 km².

Wilayah administrasi Kecamatan Kembangbahu terdiri dari 18 wilayah desa. Luas daratan terbesar adalah Desa Lopang seluas 10 km² dan Desa Sidomukti menjadi desa terkecil dengan luas 1,41 km²

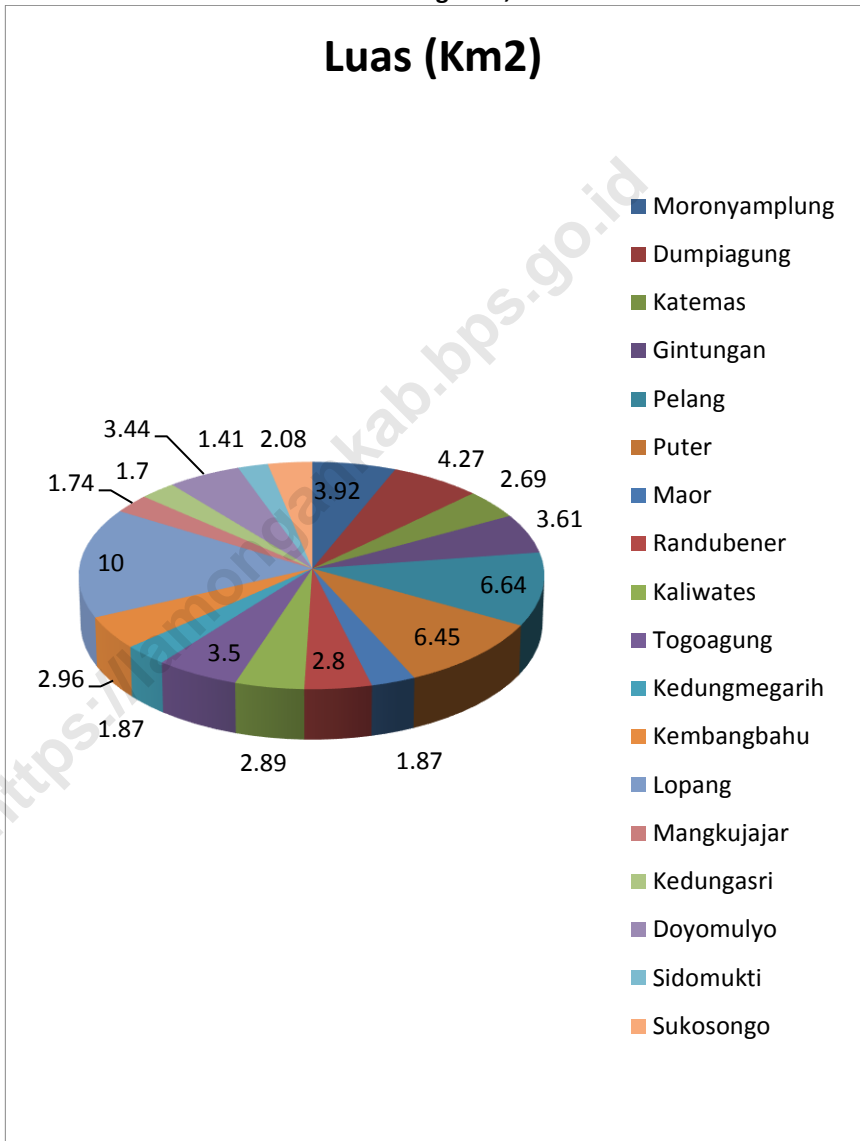
Batas wilayah Kecamatan Kembangbahu :

- Sebelah timur : Kecamatan Tikung dan Kabupaten Gresik
- Sebelah utara : Kecamatan Lamongan dan Kecamatan Sukodadi
- Sebelah selatan : Kecamatan Mantup
- Sebelah barat : Kecamatan Sugio

Gambar 1 Rata-rata Curah Hujan Kecamatan Kembangbahu, 2016



Gambar 2 Luas Wilayah Menurut Desa Di Kecamatan Kembangbahu, 2016



Tabel 1.1.1 Luas Wilayah Menurut Desa Di Kecamatan Kembangbahu, 2016

Kode Desa	Desa/Kelurahan	Luas (Km2)	Persentase
	(1)	(2)	(3)
001	Moronyamplung	3.92	6.14
002	Dumpiagung	4.27	6.69
003	Katemas	2.69	4.21
004	Gintungan	3.61	5.65
005	Pelang	6.64	10.40
006	Puter	6.45	10.10
007	Maor	1.87	2.93
008	Randubener	2.8	4.39
009	Kaliwates	2.89	4.53
010	Togoagung	3.5	5.48
011	Kedungmegarih	1.87	2.93
012	Kembangbahu	2.96	4.64
013	Lopang	10	15.66
014	Mangkujajar	1.74	2.73
015	Kedungasri	1.7	2.66
016	Doyomulyo	3.44	5.39
017	Sidomukti	1.41	2.21
018	Sukosongo	2.08	3.26
Kecamatan Kembangbahu		63.84	100.00

Sumber : Kantor Camat Kembangbahu

Tabel 1.1.2 Tinggi Wilayah di Atas Permukaan Laut (DPL) Menurut Desa di Kecamatan Kembangbahu, 2016

Kode Desa	Desa/Kelurahan	Tinggi (m)
	(1)	(2)
001	Moronyamplung	9.00
002	Dumpiagung	10.00
003	Katemas	8.00
004	Gintungan	7.00
005	Pelang	6.00
006	Puter	6.00
007	Maor	5.00
008	Randubener	5.00
009	Kaliwates	4.00
010	Togoagung	5.00
011	Kedungmegarih	4.00
012	Kembangbahu	4.00
013	Lopang	5.00
014	Mangkujajar	3.00
015	Kedungasri	3.00
016	Doyomulyo	3.00
017	Sidomukti	3.00
018	Sukosongo	3.00
Kecamatan Kembangbahu		5.17

Sumber : Kantor Camat Kembangbahu

Tabel 1.1.3 Jarak dari Desa ke Ibukota Kecamatan dan Ibukota Kabupaten di Kecamatan Kembangbahu, 2016

Kode Desa	Desa/Kelurahan	Jarak desa ke Ibu Kota Kecamatan (Km)	Jarak desa ke Ibu Kota Kabupaten (Km)
	(1)	(2)	(3)
001	Moronyamplung	17	20
002	Dumpiagung	16	19
003	Katemas	17	20
004	Gintungan	19	21
005	Pelang	11	15
006	Puter	7	14
007	Maor	4	16
008	Randubener	3	14
009	Kaliwates	2	16
010	Togoagung	4	16
011	Kedungmegarih	3	16
012	Kembangbahu	0	14
013	Lopang	4	10
014	Mangkujajar	1	12
015	Kedungasri	3	15
016	Doyomulyo	2	15
017	Sidomukti	4	16
018	Sukosongo	6	17

Sumber : Kantor Camat Kembangbahu

Tabel 1.1.4 Jarak Antar Desa (Km)

Kode Desa	Desa/ Kelurahan																						
		Moronyemplung	Dumpiangung	Katemas	Gintungan	Pelang	Puter	Maor	Randubener	Kaliwates	Togoagung	Kedungmegarih	Kembangbahu	Lopang	Mangkujajar	Kedungasri	Doyomulyo	Sidomukti	Sukosongo				
001	Moronyemplung		1	7	9	6	8	12	13	15	18	19	17	14	16	20	19	22	23				
002	Dumpiangung	1		6	8	5	7	11	12	14	17	18	16	13	15	19	18	21	22				
003	Katemas	7	6		2	7	9	13	10	15	21	20	17	13	14	20	19	22	28				
004	Gintungan	9	8	2		8	11	15	12	5	19	22	19	15	16	22	21	23	30				
005	Pelang	6	5	7	8		2	6	7	9	12	13	11	7	9	13	12	15	17				
006	Puter	8	7	9	11	2		4	5	6	11	10	7	6	7	10	9	11	13				
007	Maor	12	11	13	15	6	4		1	2	6	7	4	8	5	7	6	9	10				
008	Randubener	13	12	10	12	7	5	1		2	7	6	3	7	6	7	6	7	9				
009	Kaliwates	15	14	15	13	9	6	2	2		6	5	2	6	3	5	3	7	8				
010	Togoagung	18	17	21	19	12	11	6	7	6		1	4	8	5	7	6	3	4				
011	Kedungmegarih	19	18	20	22	13	10	7	6	5	1		3	7	4	6	5	2	3				
012	Kembangbahu	17	16	17	19	11	7	4	3	2	4	3		4	1	3	2	4	6				
013	Lopang	14	13	13	15	7	6	8	7	6	8	7	4		1	6	3	8	10				
014	Mangkujajar	16	15	14	16	9	7	5	6	3	5	4	1	1		2	1	6	7				
015	Kedungasri	20	19	20	22	13	10	7	7	5	7	6	3	6	2		3	7	9				
016	Doyomulyo	19	18	19	21	12	9	6	6	3	6	5	2	3	1	3		4	8				
017	Sidomukti	22	21	22	23	15	11	9	7	7	3	2	4	8	6	7	4		2				
018	Sukosongo	23	22	28	30	17	13	10	9	8	4	3	6	10	7	9	8	2					

Sumber : Kantor Camat Kembangbahu

Tabel 1.1.6 Koordinat Kantor Desa/Kelurahan di Kecamatan Kembangbahu, 2016

Kode Desa	Desa/Kelurahan	BT	LS
	(1)	(2)	(3)
001	Moronyamplung	112.214	7.152
002	Dumpiagung	112.214	7.153
003	Katemas	112.234	7.234
004	Gintungan	112.233	7.151
005	Pelang	112.221	7.134
006	Puter	112.222	7.125
007	Maor	112.211	7.121
008	Randubener	112.216	7.116
009	Kaliwates	112.203	7.113
010	Togoagung	112.192	7.106
011	Kedungmegarih	112.203	7.111
012	Kembangbahu	112.211	7.110
013	Lopang	112.224	7.103
014	Mangkujajar	112.214	7.102
015	Kedungasri	112.212	7.212
016	Doyomulyo	112.205	7.102
017	Sidomukti	112.193	7.096
018	Sukosongo	112.195	7.092

Sumber : Potensi Desa 2014

Tabel 1.2.1 Jumlah Hari Hujan dan Curah Hujan di Kecamatan Kembangbahu, 2016

	Bulan	Hari Hujan	Curah Hujan (mm)
	(1)	(2)	(3)
1	Januari	16	366
2	Pebruari	15	374
3	Maret	16	192
4	April	12	362
5	Mei	5	61
6	Juni	1	0
7	Juli	1	0
8	Agustus	-	0
9	September	-	0
10	Oktober	2	0
11	Nopember	4	12
12	Desember	18	381
	Rata-Rata	8	146

Sumber : Stasiun Pengamat Hujan Kec. Kembangbahu

Tabel 1.2.2 Perkembangan Hari Hujan di Kecamatan Kembangbahu, 2012 - 2016

	Bulan	2012	2013	2014	2015	2016
	(1)	(2)	(3)	(4)	(5)	(6)
1	Januari	20	22	10	15	16
2	Pebruari	15	0	19	17	15
3	Maret	21	21	11	16	16
4	April	5	11	12	10	12
5	Mei	8	9	7	4	5
6	Juni	5	6	5	-	1
7	Juli	1	7	1	-	1
8	Agustus	-	-	-	-	-
9	September	1	-	-	-	-
10	Oktober	1	4	-	-	2
11	Nopember	8	12	-	2	4
12	Desember	14	15	-	17	18
	Rata-Rata	8	9	5	7	8

Sumber : Stasiun Pengamat Hujan Kec. Kembangbahu

Tabel 1.2.3 Perkembangan Curah Hujan di Kecamatan Kembangbahu, 2012 - 2016

	Bulan	2012	2013	2014	2015	2016
	(1)	(2)	(3)	(4)	(5)	(6)
1	Januari	420	443	207	366	387
2	Pebruari	276	-	249	374	341
3	Maret	205	448	332	192	194
4	April	41	231	295	362	388
5	Mei	112	76	51	61	72
6	Juni	49	106	40	-	22
7	Juli	12	48	23	-	21
8	Agustus	-	-	-	-	-
9	Septemb er	33	-	-	-	-
10	Oktober	3	166	-	-	36
11	Nopemb er	224	158	-	12	48
12	Desemb er	191	224	-	381	382
	Rata-Rata	131	158	100	146	158

Sumber : Stasiun Pengamat Hujan Kec. Kembangbahu

BAB 2 PEMERINTAHAN

Kecamatan
Kembangbahu
terdiri dari 18 Desa,
77 Dusun, 100
Rukun Warga dan
359 Rukun Tetangga



ULASAN

PEMERINTAHAN

Dalam bidang pemerintahan, Kecamatan Kembangbahu dapat dikatakan masih belum sempurna karena dari 18 desa di Kecamatan Kembangbahu terdapat 8 desa yang tidak memiliki sekretaris desa. Desa tersebut antara lain Dumiagung, Gintungan, Puter, Randubener, Kaliwates, Kedungmegarih, Lopang dan Doyomulyo. Namun tanpa adanya sekretaris desa, desa-desa tersebut dapat berjalan seperti desa-desa yang memiliki sekretaris desa. Untuk status hukum, seluruh desa di Kecamatan Kembangbahu status hukumnya sudah definitif dengan kategori LPMnya kategori 3 dan tingkat perkembangan desanya swasembada.

Dusun, RW, dan RT

Luasan desa di Kecamatan Kembangbahu memberikan pengaruh pada jumlah dusun, RW, dan RT di desa tersebut. Desa yang paling luas di Kecamatan Kembangbahu adalah Desa Lopang. Lopang memiliki 10 dusun, 13 RW dan 51 RT. Ini menempatkan Lopang sebagai desa yang memiliki dusun, RW, dan RT paling banyak sekecamatan Kembangbahu. Sedangkan desa yang memiliki dusun paling sedikit yaitu 1 dusun adalah desa Maor dan Randubener dengan jumlah RW masing-masing sebanyak 3 dan 2 serta jumlah RT masing-masing sebanyak 9 dan 13. Jika dilihat dari jumlah RT yang dimiliki, maka Maor adalah desa yang paling sedikit RTnya dan paling kecil luas wilayahnya.

Pendidikan Perangkat

Pendidikan perangkat merupakan tolok ukur kualitas perangkat desa, dengan pendidikan yang semakin tinggi menunjukkan perangkat tersebut memiliki kualitas yang baik di bidang pemerintahan. Tingkat pendidikan perangkat desa di Kecamatan Kembangbahu didominasi pendidikan SMP dengan jumlah perangkat yang mengenyam pendidikan SMP sebanyak 85 orang, tersebar mulai dari Kaur, Kasi sampai dengan Kepala Dusun. Sebanyak 41 kepala dusun berpendidikan SMP. Perangkat dengan pendidikan SD sebanyak 32 orang, berpendidikan SMA sebanyak 65 orang, berpendidikan D1/D2/D3 sebanyak 1 orang, berpendidikan sarjana sebanyak 12 orang dan yang berpendidikan diatas S1 masih nol atau tidak ada yang berpendidikan diatas S1. Data menunjukkan bahwa perangkat desa di Kecamatan Kembangbahu banyak yang masih berpendidikan di bawah SMA.

Tabel 2.1 Nama Camat di Kecamatan Kembangbahu, 1998 - 2016

	Nama Camat	Periode Jabatan
	(1)	(2)
1	Drs. Soewandi	1998 - 1999
2	Drs. MJ Boedi Harsono	1999 - 2000
3	Drs. Tondo Pramono	2000 - 2001
4	Drs. MS Heruwidi, M.M	2001 - 2004
5	Erfan, S.Sos.,M.Si.	2004 - 2005
6	Drs. Mustofa, M,M.	2005 - 2007
7	Zubairi, S.H., M.M.	2007 - 2010
8	Cacuk Cahyo P., S.E., M	2010 - 2014
9	Sahabudin Rumalessin	2014-2015
10	Sujirman Sholeh, S.E., M	2015-Sekarang

Sumber : Kantor Camat Kembangbahu

PEMERINTAHAN

Tabel 2.2 Nama Kepala Desa/Lurah dan Sekretaris Desa/Kelurahan di Kecamatan Kembangbahu, 2016

Kode Desa	Desa/Kelurahan	Nama Kades/Lurah	Nama Sekdes
	(1)	(2)	(3)
001	Moronyamplung	Sri Rahayu S., S.Pd	Wahid Zainuri, SH
002	Dumpiagung	Nuriyanto	-
003	Katemas	Mat Rais	Mukid, SH
004	Gintungan	Tarno	-
005	Pelang	Tugas Santoso	Supriadi
006	Puter	Mulyar	-
007	Maor	Sidiq	M. Shodig
008	Randubener	Astono, S.Pd	-
009	Kaliwates	Syukur Abidin	-
010	Tlogoagung	M. Anwar	Jayus Subandi
011	Kedungmegarih	Fathur Rohman	-
012	Kembangbahu	Andy Hartono, SE.	Imaratun, SH
013	Lopang	Suparto, SE	-
014	Mangkujajar	Sugeng	Riyanto, S.pd
015	Kedungasri	Sulkan	Riadi
016	Doyomulyo	Kuwi	-
017	Sidomukti	Suprayitno, SE	Limkusmiati
018	Sukosongo	A. Zainal Arifin	M. Shokhib

Sumber : Kantor Camat Kembangbahu

PEMERINTAHAN

Tabel 2.3 Desa menurut Status Hukum di Kecamatan Kembangbahu, 2016

Kode Desa	Desa/Kelurahan	Status Hukum	Status Desa/Kelurahan
	(1)	(2)	(3)
001	Moronyamplung	Definitif	Desa
002	Dumpiangung	Definitif	Desa
003	Katemas	Definitif	Desa
004	Gintungan	Definitif	Desa
005	Pelang	Definitif	Desa
006	Puter	Definitif	Desa
007	Maor	Definitif	Desa
008	Randubener	Definitif	Desa
009	Kaliwates	Definitif	Desa
010	Tlogoagung	Definitif	Desa
011	Kedungmegarih	Definitif	Desa
012	Kembangbahu	Definitif	Desa
013	Lopang	Definitif	Desa
014	Mangkujajar	Definitif	Desa
015	Kedungasri	Definitif	Desa
016	Doyomulyo	Definitif	Desa
017	Sidomukti	Definitif	Desa
018	Sukosongo	Definitif	Desa

Sumber : Kantor Camat Kembangbahu

PEMERINTAHAN

Tabel 2.4 Desa menurut Kategori LPM dan Tingkat Perkembangannya di Kecamatan Kembangbahu, 2016

Kode Desa	Desa/Kelurahan	Kategori LPM	Tingkat Perkembangannya
	(1)	(2)	(3)
001	Moronyamplung	Kategori 3	Swasembada
002	Dumpiagung	Kategori 3	Swasembada
003	Katemas	Kategori 3	Swasembada
004	Gintungan	Kategori 3	Swasembada
005	Pelang	Kategori 3	Swasembada
006	Puter	Kategori 3	Swasembada
007	Maor	Kategori 3	Swasembada
008	Randubener	Kategori 3	Swasembada
009	Kaliwates	Kategori 3	Swasembada
010	Tlogoagung	Kategori 3	Swasembada
011	Kedungmegarih	Kategori 3	Swasembada
012	Kembangbahu	Kategori 3	Swasembada
013	Lopang	Kategori 3	Swasembada
014	Mangkujajar	Kategori 3	Swasembada
015	Kedungasri	Kategori 3	Swasembada
016	Doyomulyo	Kategori 3	Swasembada
017	Sidomukti	Kategori 3	Swasembada
018	Sukosongo	Kategori 3	Swasembada

Sumber : Kantor Camat Kembangbahu

PEMERINTAHAN

**Tabel 2.5 Jumlah Dusun dan Tempat Kantor
Desa/Kelurahan di Kecamatan**

Kode Desa	Desa/Kelurahan	Jumlah Dusun	Tempat Kantor Desa/Kelurahan
	(1)	(2)	(3)
001	Moronyamplung	4	Nyamplung
002	Dumpiagung	5	Dumpi Agung
003	Katemas	6	Ragas Kidul
004	Gintungan	8	Klampok
005	Pelang	4	Pelang
006	Puter	4	Puter
007	Maor	1	Maor
008	Randubener	1	Bener
009	Kaliwates	3	Bogo
010	Tlogoagung	3	Besi
011	Kedungmegarih	3	Megarih
012	Kembangbahu	3	Kembangbahu
013	Lopang	10	Mojomanis
014	Mangkujajar	4	Pilang Pinggir
015	Kedungasri	4	Kedungori
016	Doyomulyo	4	Lembeyan
017	Sidomukti	4	Sukoanyar
018	Sukosongo	6	Karang Tengah
Jumlah		77	

Sumber : Kantor Camat Kembangbahu

PEMERINTAHAN

Tabel 2.6 Jumlah Dusun, Lingkungan, Rukun Warga, dan Rukun Tetangga di Kecamatan Kembangbahu, 2016

Kode Desa	Desa/Kelurahan	Dusun	RW	RT
	(1)	(2)	(3)	(4)
001	Moronyamplung	4	7	20
002	Dumpiagung	5	6	22
003	Katemas	6	6	15
004	Gintungan	8	6	18
005	Pelang	4	5	30
006	Puter	4	7	33
007	Maor	1	3	9
008	Randubener	1	2	13
009	Kaliwates	3	3	18
010	Tlogoagung	3	5	19
011	Kedungmegarih	3	5	20
012	Kembangbahu	3	6	19
013	Lopang	10	13	51
014	Mangkujajar	4	4	13
015	Kedungasri	4	4	12
016	Doyomulyo	4	6	14
017	Sidomukti	4	4	15
018	Sukosongo	6	8	18
Jumlah		77	100	359

Sumber : Kantor Camat Kembangbahu

PEMERINTAHAN

Tabel. 2.1.7 Jumlah Perangkat Desa menurut Jenis Jabatan dan Pendidikan Kecamatan Kembangbahu, 2016

No.	Jenis Jabatan/ Perangkat Desa	Pendidikan Terakhir						Jumlah
		SD	SMP	SMA	D1/D2 /D3	D4/S1	S2	
(1)	(2)	(3)	(4)	(5)	(6)	(7)	(8)	(9)
1.	Kepala Desa	-	-	12	1	5	-	18
2.	Sekertaris Desa	-	-	6	-	4	-	10
3.	Kaur Umum	2	9	7	-	-	-	18
4.	Kaur Keuangan	-	12	6	-	-	-	18
5.	Kasi Pemerintahan	4	7	7	-	-	-	18
6.	Kasi Kesejahteraan Masyarakat	5	10	3	-	-	-	18
7.	Kaur Perencanaan	3	6	9	-	-	-	18
8.	Kaur Pelayanan	-	12	6	-	-	-	18
9.	Staf	-	10	8	-	-	-	18
10.	Kepala Dusun	18	41	15	-	3	-	77
Jumlah		32	107	79	1	12	-	231

Sumber : Kantor Camat Kembangbahu

PEMERINTAHAN


Tabel 2.8 Jumlah anggota BPD dan Linmas di Kecamatan Kembangbahu, 2016

Kode Desa	Desa/Kelurahan	BPD	
		L	P
	(1)	(2)	(3)
001	Moronyemplung	7	4
002	Dumpiangung	9	2
003	Katemas	6	1
004	Gintungan	5	2
005	Pelang	8	3
006	Puter	8	3
007	Maor	4	1
008	Randubener	6	1
009	Kaliwates	6	3
010	Tlogoagung	8	1
011	Kedungmegarih	8	1
012	Kembangbahu	7	2
013	Lopang	8	3
014	Mangkujajar	6	1
015	Kedungasri	6	1
016	Doyomulyo	8	1
017	Sidomukti	7	0
018	Sukosongo	10	1
Jumlah		127	31

Sumber : Kantor Camat Kembangbahu

BAB 3 PENDUDUK

**Jumlah penduduk Kecamatan
Kembangbahu Tahun 2017
sebesar 49.695 jiwa**



Penduduk Perempuan

24.746 Jiwa



Penduduk laki-laki

24.948 Jiwa



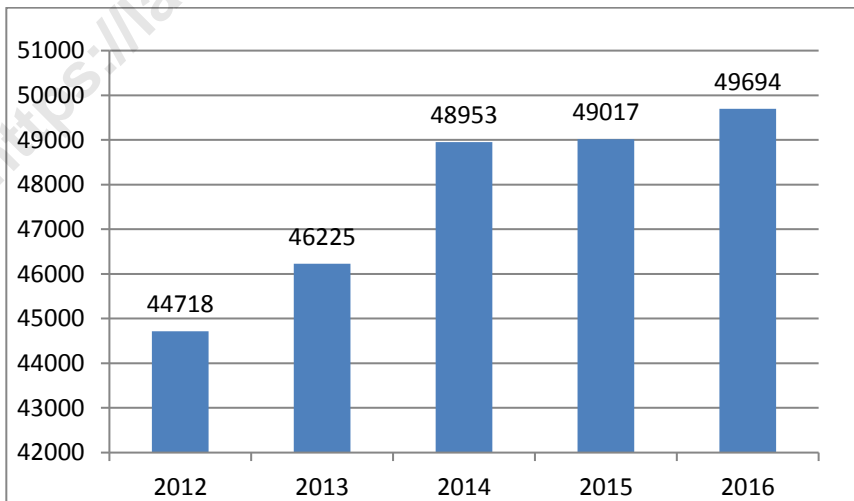
ULASAN

Pada Tahun 2016 data registrasi penduduk Kecamatan Kembangbahu sejumlah 49.695 jiwa yang terdiri atas 24.948 jiwa penduduk laki-laki dan 24.746 jiwa penduduk perempuan. Besarnya angka rasio jenis kelamin tahun 2016 penduduk laki-laki terhadap penduduk perempuan sebesar 100,82.

Kepadatan penduduk di Kecamatan Kembangbahu tahun 2016 mencapai 778 jiwa/km². Kepadatan Penduduk di 18 Desa cukup beragam dengan kepadatan penduduk tertinggi terletak di Desa Kedungmegarih dengan kepadatan sebesar 1.601 jiwa/km² dan terendah di Desa Randubener sebesar 591 jiwa/Km².

Jika dilihat dari kelompok umur, jumlah penduduk terbanyak ada pada kelompok umur 40 – 44 tahun yaitu sebanyak 4.238 jiwa atau sekitar 8,31% dari total keseluruhan penduduk Kecamatan Kembangbahu.

Gambar 3 Perkembangan Jumlah Penduduk di Kecamatan Kembangbahu, 2015



KEPENDUDUKAN

Tabel 3.1.1 Jumlah Penduduk menurut Jenis Kelamin di Kecamatan Kembangbahu, 2016

Kode Desa	Desa/Kelurahan	Laki-Laki	Perempuan	Laki-Laki + Perempuan	Rasio Jenis Kelamin
	(1)	(2)	(3)	(4)	(5)
001	Moronyemplung	1,344	1,440	2,784	93.33
002	Dumpiangung	1,442	1,406	2,848	102.56
003	Katemas	966	968	1,934	99.79
004	Gintungan	1,102	1,051	2,153	104.85
005	Pelang	2,080	2,001	4,081	103.95
006	Puter	2,154	2,168	4,322	99.35
007	Maor	638	654	1,292	97.55
008	Randubener	812	842	1,654	96.44
009	Kaliwates	1,194	1,240	2,434	96.31
010	Tlogoagung	1,355	1,301	2,656	104.15
011	Kedungmegarih	1,546	1,448	2,994	106.77
012	Kembangbahu	1,390	1,443	2,834	96.32
013	Lopang	3,562	3,524	7,086	101.08
014	Mangkujajar	895	883	1,778	101.29
015	Kedungasri	953	953	1,906	100.05
016	Doyomulyo	1,013	1,089	2,102	93.02
017	Sidomukti	1,070	999	2,069	107.16
018	Sukosongo	1,432	1,336	2,768	107.19
Kecamatan Kembangbahu		24,948	24,746	49,695	100.82

Sumber : Registrasi Penduduk

KEPENDUDUKAN

Tabel 3.1.2 Jumlah Penduduk yang Lahir menurut Jenis Kelamin di Kecamatan Kembangbahu, 2016

Kode Desa	Desa/Kelurahan	Lahir			Rata-Rata Kelahiran Per 1000 Penduduk
		L	P	L+P	
	(1)	(2)	(3)	(4)	(5)
001	Moronyamplung	14	20	34	12
002	Dumpiagung	18	22	40	14
003	Katemas	12	17	29	15
004	Gintungan	17	20	37	17
005	Pelang	21	23	44	11
006	Puter	27	24	51	12
007	Maor	10	14	24	19
008	Randubener	14	10	24	15
009	Kaliwates	11	18	29	12
010	Tlogoagung	15	16	31	12
011	Kedungmegarih	18	18	36	12
012	Kembangbahu	24	21	45	16
013	Lopang	41	52	93	13
014	Mangkujajar	16	13	29	16
015	Kedungasri	13	12	25	13
016	Doyomulyo	12	10	22	10
017	Sidomukti	20	18	38	18
018	Sukosongo	17	24	41	15
Kecamatan Kembangbahu		320	352	672	14

Sumber : Registrasi Penduduk

KEPENDUDUKAN

Tabel 3.1.3 Jumlah Penduduk yang Mati menurut Jenis Kelamin di Kecamatan Kembangbahu, 2016

Kode Desa	Desa/Kelurahan	Mati			Rata-Rata Kematian Per 1000 Penduduk
		L	P	L+P	
	(1)	(2)	(3)	(4)	(5)
001	Moronyamplung	5	5	10	4
002	Dumpiagung	7	5	12	4
003	Katemas	6	3	9	5
004	Gintungan	4	3	7	3
005	Pelang	4	6	10	2
006	Puter	6	4	10	2
007	Maor	3	3	6	5
008	Randubener	3	5	8	5
009	Kaliwates	6	4	10	4
010	Tlogoagung	9	7	16	6
011	Kedungmegarih	8	6	14	5
012	Kembangbahu	6	13	19	7
013	Lopang	12	17	29	4
014	Mangkujajar	4	4	8	4
015	Kedungasri	3	3	6	3
016	Doyomulyo	5	6	11	5
017	Sidomukti	3	4	7	3
018	Sukosongo	6	5	11	4
Kecamatan Kembangbahu		100	103	203	4

Sumber : Registrasi Penduduk

KEPENDUDUKAN

Tabel 3.1.4 Jumlah Penduduk yang Datang menurut Jenis Kelamin di Kecamatan Kembangbahu, 2016

Kode Desa	Desa/Kelurahan	Datang			Rata-Rata Kedatangan Per 1000 Penduduk
		L	P	L+P	
	(1)	(2)	(3)	(4)	(5)
001	Moronyamplung	4	4	8	3
002	Dumpiagung	4	8	12	4
003	Katemas	5	6	11	6
004	Gintungan	3	4	7	3
005	Pelang	8	12	20	5
006	Puter	12	9	21	5
007	Maor	5	6	11	9
008	Randubener	7	6	13	8
009	Kaliwates	7	10	17	7
010	Tlogoagung	4	6	10	4
011	Kedungmegarih	8	9	17	6
012	Kembangbahu	14	14	28	10
013	Lopang	20	16	36	5
014	Mangkujajar	8	9	17	10
015	Kedungasri	6	10	16	8
016	Doyomulyo	7	9	16	8
017	Sidomukti	7	8	15	7
018	Sukosongo	8	10	18	7
Kecamatan Kembangbahu		137	156	293	6

Sumber : Registrasi Penduduk

KEPENDUDUKAN

Tabel 3.1.5 Jumlah Penduduk yang Pindah menurut Jenis Kelamin di Kecamatan Kembangbahu, 2016

Kode Desa	Desa/Kelurahan	Pindah			Rata-Rata Kedatangan Per 1000 Penduduk
		L	P	L+P	
	(1)	(2)	(3)	(4)	(5)
001	Moronyamplung	5	6	11	4
002	Dumpiagung	4	8	12	4
003	Katemas	3	7	10	5
004	Gintungan	9	5	14	7
005	Pelang	11	10	21	5
006	Puter	10	10	20	5
007	Maor	6	8	14	11
008	Randubener	7	4	11	7
009	Kaliwates	10	9	19	8
010	Tlogoagung	4	8	12	5
011	Kedungmegarih	11	12	23	8
012	Kembangbahu	10	12	22	8
013	Lopang	12	10	22	3
014	Mangkujajar	5	6	11	6
015	Kedungasri	5	4	9	5
016	Doyomulyo	7	6	13	6
017	Sidomukti	6	6	12	6
018	Sukosongo	4	8	12	4
Kecamatan Kembangbahu		129	139	268	5

Sumber : Registrasi Penduduk

KEPENDUDUKAN

Tabel 3.1.6 Jumlah Penduduk, Rumah Tangga dan Kepadatan di Kecamatan Kembangbahu, 2016

Kode Desa	Desa/Kelurahan	Luas (Km ²)	Penduduk	Rumah Tangga	Kepadatan	Rata-Rata Per Rumah tangga
	(1)	(2)	(3)	(4)	(5)	(6)
001	Moronyamplung	3.92	2,784	640	710	4
002	Dumpiangung	4.27	2,848	629	667	5
003	Katemas	2.69	1,934	428	719	5
004	Gintungan	3.61	2,153	473	596	5
005	Pelang	6.64	4,081	929	615	4
006	Puter	6.45	4,322	941	670	5
007	Maor	1.87	1,292	286	691	5
008	Randubener	2.80	1,654	392	591	4
009	Kaliwates	2.89	2,434	528	842	5
010	Tlogoagung	3.50	2,656	607	759	4
011	Kedungmegarih	1.87	2,994	560	1,601	5
012	Kembangbahu	2.96	2,834	625	957	5
013	Lopang	10.00	7,086	1,497	709	5
014	Mangkujajar	1.74	1,778	358	1,022	5
015	Kedungasri	1.70	1,906	390	1,121	5
016	Doyomulyo	3.44	2,102	432	611	5
017	Sidomukti	1.41	2,069	461	1,467	4
018	Sukosongo	2.08	2,768	562	1,331	5
Kecamatan Kembangbahu		64	49,695	10,738	778	5

Sumber : Registrasi Penduduk

KEPENDUDUKAN

Tabel 3.1.7 Penduduk menurut Kewarganegaraan di Kecamatan Kembangbahu, 2016

Kode Desa	Desa/Kelurahan	WNI		WNA		Jumlah	
		L	P	L	P	L	P
	(1)	(2)	(3)	(4)	(5)	(6)	(7)
001	Moronyamplung	1,344	1,440	0	0	1,344	1,440
002	Dumpiangung	1,442	1,406	0	0	1,442	1,406
003	Katemas	966	968	0	0	966	968
004	Gintungan	1,102	1,051	0	0	1,102	1,051
005	Pelang	2,080	2,001	0	0	2,080	2,001
006	Puter	2,154	2,168	0	0	2,154	2,168
007	Maor	638	654	0	0	638	654
008	Randubener	812	842	0	0	812	842
009	Kaliwates	1,195	1,240	0	0	1,195	1,240
010	Tlogoagung	1,355	1,301	0	0	1,355	1,301
011	Kedungmegarih	1,546	1,448	0	0	1,546	1,448
012	Kembangbahu	1,390	1,443	0	0	1,390	1,443
013	Lopang	3,562	3,524	0	0	3,562	3,524
014	Mangkujajar	895	883	0	0	895	883
015	Kedungasri	953	953	0	0	953	953
016	Doyomulyo	1,013	1,089	0	0	1,013	1,089
017	Sidomukti	1,070	999	0	0	1,070	999
018	Sukosongo	1,432	1,336	0	0	1,432	1,336
Jumlah		24,949	24,746	0	0	24,949	24,746

Sumber : Kantor Camat Kembangbahu

KEPENDUDUKAN

Tabel 3.1.8 Perkembangan Jumlah Penduduk di Kecamatan Kembangbahu, 2012 - 2016

Kode Desa	Desa/Kelurahan	2012	2013	2014	2015	2016
	(1)	(2)	(3)	(4)	(5)	(6)
001	Moronyamplung	2,958	2,959	2,691	2,758	2,784
002	Dumpiangung	2,352	2,992	2,839	2,794	2,848
003	Katemas	1,780	1,788	1,941	1,897	1,934
004	Gintungan	1,914	2,264	2,141	2,100	2,153
005	Pelang	3,573	3,602	4,118	4,070	4,081
006	Puter	4,077	4,118	4,322	4,289	4,322
007	Maor	1,209	1,269	1,310	1,252	1,292
008	Randubener	1,659	1,696	1,677	1,606	1,654
009	Kaliwates	2,212	2,214	2,316	2,362	2,434
010	Tlogoagung	2,615	2,632	2,607	2,618	2,656
011	Kedungmegarih	2,605	2,618	2,908	2,979	2,994
012	Kembangbahu	2,470	2,596	2,772	2,770	2,834
013	Lopang	6,058	6,213	6,869	7,043	7,086
014	Mangkujajar	1,513	1,519	1,736	1,738	1,778
015	Kedungasri	1,647	1,655	1,910	1,863	1,906
016	Doyomulyo	1,615	1,618	2,084	2,117	2,102
017	Sidomukti	1,896	1,899	2,001	2,022	2,069
018	Sukosongo	2,565	2,573	2,711	2,739	2,768
Jumlah		44,718	46,225	48,953	49,017	49,694

Sumber : Kantor Camat Kembangbahu

KEPENDUDUKAN

Tabel 3.1.9 Perkembangan Pertumbuhan Penduduk di Kecamatan Kembangbahu, 2012 - 2016

Kode Desa	Desa/Kelurahan	2012	2013	2014	2015	2016
	(1)	(2)	(3)	(4)	(5)	(6)
001	Moronyamplung	0.34	0.03	-9.96	2.43	0.93
002	Dumpiagung	-0.13	21.39	-5.39	-1.61	1.90
003	Katemas	-0.23	0.45	7.88	-2.32	1.91
004	Gintungan	-0.10	15.46	-5.74	-1.95	2.46
005	Pelang	1.30	0.81	12.53	-1.18	0.27
006	Puter	0.46	1.00	4.72	-0.77	0.76
007	Maor	0.33	4.73	3.13	-4.63	3.10
008	Randubener	0.54	2.18	-1.13	-4.42	2.90
009	Kaliwates	0.27	0.09	4.40	1.95	2.97
010	Tlogoagung	-9.37	0.65	-0.96	0.42	1.43
011	Kedungmegarih	-0.73	0.50	9.97	2.38	0.50
012	Kembangbahu	0.60	4.85	6.35	-0.07	2.24
013	Lopang	0.02	2.49	9.55	2.47	0.61
014	Mangkujajar	0.66	0.39	12.50	0.12	2.25
015	Kedungasri	-0.12	0.48	13.35	-2.52	2.25
016	Doyomulyo	21.79	0.19	22.36	1.56	-0.71
017	Sidomukti	0.05	0.16	5.10	1.04	2.26
018	Sukosongo	0.04	0.31	5.09	1.02	1.05
Jumlah		0.71	3.26	5.57	0.13	1.36

Sumber : Kantor Camat Kembangbahu

KEPENDUDUKAN

Tabel 3.1.10 Perkembangan Kepadatan Penduduk (Jiwa/Km²) di Kecamatan Kembangbahu, 2012 - 2016

Kode Desa	Desa/Kelurahan	2012	2013	2014	2016	2016
	(1)	(2)	(3)	(4)	(5)	(6)
001	Moronyamplung	755	755	686	704	710
002	Dumpiangung	551	701	665	654	667
003	Katemas	662	665	722	705	719
004	Gintungan	530	627	593	582	596
005	Pelang	538	542	620	613	615
006	Puter	632	638	670	665	670
007	Maor	647	679	701	670	691
008	Randubener	593	606	599	574	591
009	Kaliwates	765	766	801	817	842
010	Tlogoagung	747	752	745	748	759
011	Kedungmegarih	1,393	1,400	1,555	1,593	1,601
012	Kembangbahu	834	877	936	936	957
013	Lopang	606	621	687	704	709
014	Mangkujajar	870	873	998	999	1,022
015	Kedungasri	969	974	1,124	1,096	1,121
016	Doyomulyo	469	470	606	615	611
017	Sidomukti	1,345	1,347	1,419	1,434	1,467
018	Sukosongo	1,233	1,237	1,303	1,317	1,331
Jumlah		700	724	767	768	778

Sumber : Kantor Camat Kembangbahu

KEPENDUDUKAN

**Tabel. 3.1.11. Jumlah Penduduk menurut Kelompok Umur
Kecamatan Kembangbahu, 2016**

Kelompok Umur	Jenis Kelamin		Jumlah
	Laki-Laki	Perempuan	
(1)	(2)	(3)	(4)
0 - 4	1 733	1 543	3 276
5 - 9	1 751	1 659	3 410
10 - 14	2 011	1 781	3 792
15 - 19	1 990	1 772	3 762
20 - 24	1 672	1 748	3 420
25 - 29	1 856	1 838	3 694
30 - 34	1 826	1 978	3 804
35 - 39	2 059	2 071	4 130
40 - 44	2 116	2 122	4 238
45 - 49	2 042	2 032	4 074
50 - 54	1 804	1 683	3 487
55 - 59	1 361	1 166	2 527
60 - 64	960	1 037	1 997
65 +	1 768	2 316	4 084
Jumlah	24 949	24 746	49 695

Sumber : Kantor Camat Kembangbahu

BAB 4 SOSIAL



Di Kecamatan Kembangbahu adalah sejumlah 31 TK Swasta, 14 RA Swasta, 29 SD Negeri, 17 MI Swasta, 1 SMP Negeri, 3 MTs Swasta, 1 SMA Negeri, 3 MA Swasta dan 14 Pondok Pesantren

Kecamatan Kembangbahu Tahun 2016 mencatat ada 1 Puskesmas, 4 Puskesmas Pembantu, 3 Klinik Kesehatan, 22 Tempat praktek bidan, 1 Tempat praktek dokter dan 3 Apotek

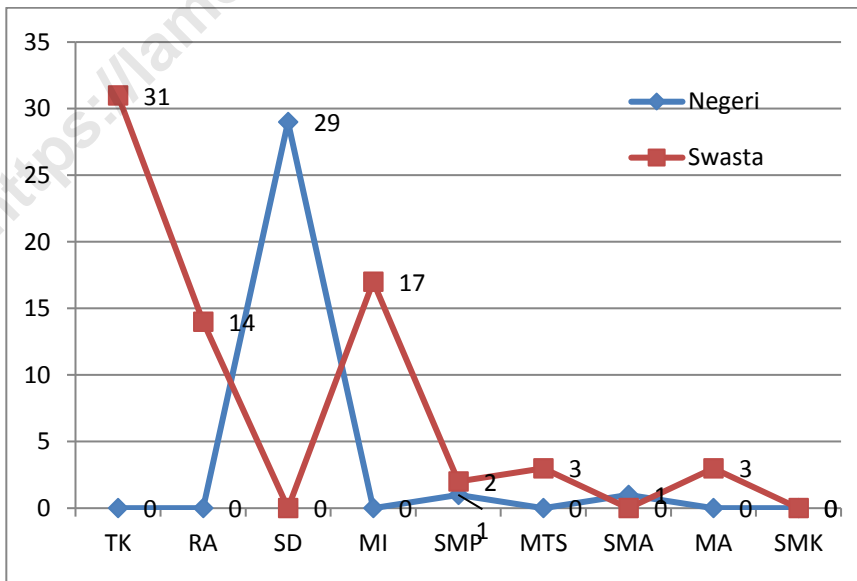


ULASAN

Sarana pendidikan yang terdapat di Kecamatan Kembangbahu meliputi: lembaga pendidikan dasar, menengah dan Pondok pesantren. Data Kantor Kecamatan Kembangbahu mencatat, jumlah sarana pendidikan di Kecamatan Kembangbahu adalah sejumlah 31 TK Swasta, 14 RA Swasta, 29 SD Negeri, 17 MI Swasta, 1 SMP Negeri , 3 MTs Swasta, 1 SMA Negeri, 3 MA Swasta dan 14 Pondok Pesantren.

Penyediaan fasilitas sarana kesehatan di Kecamatan Kembangbahu Masih sangat terbatas. Data Kantor Kecamatan Kembangbahu Tahun 2016 mencatat ada 1 Puskesmas, 4 Puskesmas Pembantu, 3 Klinik Kesehatan, 22 Tempat praktek bidan, 1 Tempat praktek dokter dan 3 Apotek. Sedangkan untuk tenaga medis/kesehatan, di kecamatan Kembangbahu terdapat 3 dokter, 22 Bidan, 22 Perawat dan 15 dukun bayi terlatih.

Gambar 4 Perbandingan Fasilitas Pendidikan Negeri dan Swasta di Kecamatan Kembangbahu, 2016



**Tabel. 4.1.1 Jumlah Fasilitas Pendidikan Negeri
Kecamatan Kembangbahu, 2016**

Kode Desa	Desa/Kelurahan	TK	RA	SD	MI	SMP	MTs	SMA	MA	SMK
(1)	(2)	(3)	(4)	(5)	(6)	(7)	(8)	(9)	(10)	(11)
001	Moronyamplung	-	-	2	-	-	-	-	-	-
002	Dumpiagung	-	-	2	-	-	-	-	-	-
003	Katemas	-	-	2	-	-	-	-	-	-
004	Gintungan	-	-	2	-	-	-	-	-	-
005	Pelang	-	-	3	-	-	-	1	-	-
006	Puter	-	-	3	-	-	-	-	-	-
007	Maor	-	-	1	-	-	-	-	-	-
008	Randubener	-	-	1	-	-	-	-	-	-
009	Kaliwates	-	-	1	-	-	-	-	-	-
010	Tlogoagung	-	-	1	-	-	-	-	-	-
011	Kedungmegarih	-	-	1	-	-	-	-	-	-
012	Kembangbahu	-	-	2	-	1	-	-	-	-
013	Lopang	-	-	3	-	-	-	-	-	-
014	Mangkujajar	-	-	1	-	-	-	-	-	-
015	Kedungasri	-	-	1	-	-	-	-	-	-
016	Doyomulyo	-	-	1	-	-	-	-	-	-
017	Sidomukti	-	-	1	-	-	-	-	-	-
018	Sukosongo	-	-	1	-	-	-	-	-	-
Jumlah		0	0	29	0	1	0	1	0	0

Sumber : Dinas Pendidikan Kabupaten Lamongan

**Tabel. 4.1.2. Jumlah Fasilitas Pendidikan Swasta
Kecamatan Kembangbahu, 2016**

Kode Desa	Desa/Kelurahan	TK	RA	SD	MI	SMP	MTs	SMA	MA	SMK
(1)	(2)	(3)	(4)	(5)	(6)	(7)	(8)	(9)	(10)	(11)
001	Moronyemplung	2	1	-	2	-	-	-	-	-
002	Dumpiagung	2	1	-	1	-	-	-	-	-
003	Katemas	2	1	-	1	-	-	-	-	-
004	Gintungan	2	-	-	-	-	-	-	-	-
005	Pelang	3	-	-	-	1	-	-	-	-
006	Puter	2	1	-	1	-	1	-	1	-
007	Maor	1	1	-	1	-	-	-	-	-
008	Randubener	1	1	-	1	-	-	-	-	-
009	Kaliwates	3	-	-	-	-	-	-	-	-
010	Tlogoagung	1	1	-	1	-	-	-	-	-
011	Kedungmegarih	1	1	-	1	-	1	-	1	-
012	Kembangbahu	2	-	-	1	-	1	-	1	-
013	Lopang	4	3	-	4	-	-	-	-	-
014	Mangkujajar	1	1	-	1	-	-	-	-	-
015	Kedungasri	1	-	-	-	-	-	-	-	-
016	Doyomulyo	1	-	-	-	-	-	-	-	-
017	Sidomukti	1	-	-	-	-	-	-	-	-
018	Sukosongo	1	2	-	2	1	-	-	-	-
Jumlah		31	14	0	17	2	3	0	3	0

Sumber : Dinas Pendidikan Kabupaten Lamongan

Tabel 4.1.1 Jumlah Sekolah, Murid, Guru dan Rasio Murid-Guru TK Negeri di Kecamatan Kembangbahu, 2016

Desa/Kelurahan	Lembaga Sekolah	Gedung Sekolah	Ruang Kelas
(1)	(2)	(3)	(4)
001 Moronyamplung	-	-	-
002 Dumpiangung	-	-	-
003 Katemas	-	-	-
004 Gintungan	-	-	-
005 Pelang	-	-	-
006 Puter	-	-	-
007 Maor	-	-	-
008 Randubener	-	-	-
009 Kaliwates	-	-	-
010 Tlogoagung	-	-	-
011 Kedungmegarih	-	-	-
012 Kembangbahu	-	-	-
013 Lopang	-	-	-
014 Mangkujajar	-	-	-
015 Kedungasri	-	-	-
016 Doyomulyo	-	-	-
017 Sidomukti	-	-	-
018 Sukosongo	-	-	-
Jumlah / Total	0	0	0

Sumber : Dinas Pendidikan Kabupaten Lamongan

Source : Education Services of Lamongan Regency

Lanjutan Tabel 4.1.1

Desa/Kelurahan	Rombongan Belajar	Murid	Guru	Rasio Murid - Guru <i>Pupils Ratio</i>
(1)	(5)	(6)	(7)	(8)
001 Moronyamplung	-	-	-	-
002 Dumpiangung	-	-	-	-
003 Katemas	-	-	-	-
004 Gintungan	-	-	-	-
005 Pelang	-	-	-	-
006 Puter	-	-	-	-
007 Maor	-	-	-	-
008 Randubener	-	-	-	-
009 Kaliwates	-	-	-	-
010 Tlogoagung	-	-	-	-
011 Kedungmegarih	-	-	-	-
012 Kembangbahu	-	-	-	-
013 Lopang	-	-	-	-
014 Mangkujajar	-	-	-	-
015 Kedungasri	-	-	-	-
016 Doyomulyo	-	-	-	-
017 Sidomukti	-	-	-	-
018 Sukosongo	-	-	-	-
Jumlah / Total	-	-	-	-

Sum Sumber : Dinas Pendidikan Kabupaten Lamongan

Sou Source : Education Services of Lamongan Regency

Tabel 4.1.2 Jumlah Sekolah, Murid, Guru dan Rasio Murid-Guru TK Swasta di Kecamatan Kembangbahu, 2016

	Desa/Kelurahan	Lembaga Sekolah	Gedung Sekolah	Ruang Kelas
	(1)	(2)	(3)	(4)
001	Moronyamplung	2	2	4
002	Dumpiangung	2	2	4
003	Katemas	2	2	4
004	Gintungan	2	2	4
005	Pelang	3	3	6
006	Puter	2	2	4
007	Maor	1	1	2
008	Randubener	1	1	2
009	Kaliwates	3	3	6
010	Tlogoagung	1	1	2
011	Kedungmegarih	1	1	2
012	Kembangbahu	2	2	4
013	Lopang	4	4	8
014	Mangkujajar	1	1	2
015	Kedungasri	1	1	2
016	Doyomulyo	1	1	2
017	Sidomukti	1	1	2
018	Sukosongo	1	1	2
Jumlah / Total		31	31	62

Sumber : Dinas Pendidikan Kabupaten Lamongan

Source : Education Services of Lamongan Regency

Lanjutan Tabel 4.1.2

	Desa/Kelurahan	Rombongan Belajar	Murid	Guru	Rasio Murid - Guru
	(1)	(5)	(6)	(7)	(8)
001	Moronyamplung	2	52	5	10
002	Dumpiangung	2	50	7	7
003	Katemas	2	22	5	4.40
004	Gintungan	2	53	6	9
005	Pelang	3	87	10	9
006	Puter	2	70	5	14
007	Maor	1	20	2	10
008	Randubener	1	26	2	13
009	Kaliwates	3	66	9	7
010	Tlogoagung	1	30	3	10
011	Kedungmegarih	1	36	3	12
012	Kembangbahu	2	76	7	11
013	Lopang	4	56	12	4.67
014	Mangkujajar	1	29	2	15
015	Kedungasri	1	45	4	11
016	Doyomulyo	1	49	3	16
017	Sidomukti	1	36	4	9
018	Sukosongo	1	16	3	5
Jumlah / Total		31	819	92	8.90

Sumber : Dinas Pendidikan Kabupaten Lamongan

Source : Education Services of Lamongan Regency

Tabel 4.1.5 Jumlah Sekolah, Murid, Guru dan Rasio Murid-Guru RA Negeri di Kecamatan

Desa/Kelurahan	Lembaga Sekolah	Gedung Sekolah	Ruang Kelas
(1)	(2)	(3)	(4)
001 Moronyemplung	0	0	0
002 Dumpiagung	0	0	0
003 Katemas	0	0	0
004 Gintungan	0	0	0
005 Pelang	0	0	0
006 Puter	0	0	0
007 Maor	0	0	0
008 Randubener	0	0	0
009 Kaliwates	0	0	0
010 Tlogoagung	0	0	0
011 Kedungmegarih	0	0	0
012 Kembangbahu	0	0	0
013 Lopang	0	0	0
014 Mangkujajar	0	0	0
015 Kedungasri	0	0	0
016 Doyomulyo	0	0	0
017 Sidomukti	0	0	0
018 Sukosongo	0	0	0
Jumlah / Total	0	0	0

Sumber : Dinas Pendidikan Kabupaten Lamongan

Source : Education Services of Lamongan Regency

Lanjutan Tabel 4.1.5

Desa/Kelurahan	Rombongan Belajar	Murid	Guru	Rasio Murid - Guru
(1)	(5)	(6)	(7)	(8)
001 Moronyamplung	0	0	0	-
002 Dumpiagung	0	0	0	-
003 Katemas	0	0	0	-
004 Gintungan	0	0	0	-
005 Pelang	0	0	0	-
006 Puter	0	0	0	-
007 Maor	0	0	0	-
008 Randubener	0	0	0	-
009 Kaliwates	0	0	0	-
010 Tlogoagung	0	0	0	-
011 Kedungmegarih	0	0	0	-
012 Kembangbahu	0	0	0	-
013 Lopang	0	0	0	-
014 Mangkujajar	0	0	0	-
015 Kedungasri	0	0	0	-
016 Doyomulyo	0	0	0	-
017 Sidomukti	0	0	0	-
018 Sukosongo	0	0	0	-
Jumlah / Total	-	-	-	-

Sumber : Dinas Pendidikan Kabupaten Lamongan

Source : Education Services of Lamongan Regency

Tabel 4.1.6 Jumlah Sekolah, Murid, Guru dan Rasio Murid-Guru RA Swasta di Kecamatan

Desa/Kelurahan	Lembaga Sekolah	Gedung Sekolah	Ruang Kelas
(1)	(2)	(3)	(4)
001 Moronyemplung	1	1	2
002 Dumpiangung	1	1	2
003 Katemas	1	1	2
004 Gintungan	-	-	0
005 Pelang	-	-	0
006 Puter	1	1	2
007 Maor	1	1	2
008 Randubener	1	1	2
009 Kaliwates	-	-	0
010 Tlogoagung	1	1	2
011 Kedungmegarih	1	1	2
012 Kembangbahu	-	-	0
013 Lopang	3	3	6
014 Mangkujajar	1	1	2
015 Kedungasri	-	-	0
016 Doyomulyo	-	-	0
017 Sidomukti	-	-	0
018 Sukosongo	2	2	4
Jumlah / Total	14	14	28

Sumber : Dinas Pendidikan Kabupaten Lamongan

Source : Education Services of Lamongan Regency

Lanjutan Tabel 4.1.6

Desa/Kelurahan	Rombongan Belajar	Murid	Guru	Rasio Murid - Guru
(1)	(5)	(6)	(7)	(8)
001 Moronyemplung	2	14	2	7
002 Dumpiangung	2	26	2	13
003 Katemas	2	21	3	7
004 Gintungan	-	-	-	-
005 Pelang	-	-	-	-
006 Puter	2	26	2	13
007 Maor	2	18	3	6
008 Randubener	2	15	5	3
009 Kaliwates	-	-	-	-
010 Tlogoagung	2	40	3	13
011 Kedungmegarih	2	73	4	18
012 Kembangbahu	-	-	-	-
013 Lopang	6	63	7	9
014 Mangkujajar	2	30	2	15
015 Kedungasri	-	-	-	-
016 Doyomulyo	-	-	-	-
017 Sidomukti	-	-	-	-
018 Sukosongo	4	35	5	7
Jumlah / Total	28	361	38	9.50

Sumber : Dinas Pendidikan Kabupaten Lamongan

Source : Education Services of Lamongan Regency

Tabel 4.1.7 Jumlah Sekolah, Murid, Guru dan Rasio Murid-Guru SD Negeri di Kecamatan

	Desa/Kelurahan	Lembaga Sekolah	Gedung Sekolah	Ruang Kelas
	(1)	(2)	(3)	(4)
001	Moronyamplunꞑ	2	2	12
002	Dumpiagung	2	2	12
003	Katemas	2	2	12
004	Gintungan	2	2	12
005	Pelang	3	3	18
006	Puter	3	3	18
007	Maor	1	1	6
008	Randubener	1	1	6
009	Kaliwates	1	1	6
010	Tlogoagung	1	1	6
011	Kedungmegarih	1	1	6
012	Kembangbahu	2	2	12
013	Lopang	3	3	18
014	Mangkujajar	1	1	6
015	Kedungasri	1	1	6
016	Doyomulyo	1	1	6
017	Sidomukti	1	1	6
018	Sukosongo	1	1	6
Jumlah / Total		29	29	174

Sumber : Dinas Pendidikan Kabupaten Lamongan

Source : Education Services of Lamongan Regency

Lanjutan Tabel 4.1.7

Desa/Kelurahan	Rombongan Belajar	Murid	Guru	Rasio Murid - Guru
(1)	(5)	(6)	(7)	(8)
001 Moronyamplung	12	80	15	5
002 Dumpiangung	12	133	16	8
003 Katemas	12	78	16	5
004 Gintungan	12	160	16	10
005 Pelang	18	245	29	8
006 Puter	18	388	27	14
007 Maor	6	62	9	7
008 Randubener	6	60	9	7
009 Kaliwates	6	74	9	8
010 Tlogoagung	6	83	11	8
011 Kedungmegarih	6	76	11	7
012 Kembangbahu	12	210	20	11
013 Lopang	18	206	20	10
014 Mangkujajar	6	56	10	6
015 Kedungasri	6	129	10	13
016 Doyomulyo	6	144	9	16
017 Sidomukti	6	93	11	8
018 Sukosongo	6	56	8	7
Jumlah / Total	174	2333	256	9.11

Sumber : Dinas Pendidikan Kabupaten Lamongan

Source : Education Services of Lamongan Regency

Tabel 4.1.8 Jumlah Sekolah, Murid, Guru dan Rasio Murid-Guru SD Swasta di Kecamatan

Desa/Kelurahan	Lembaga Sekolah	Gedung Sekolah	Ruang Kelas
(1)	(2)	(3)	(4)
001 Moronyemplung	0	0	0
002 Dumpiangung	0	0	0
003 Katemas	0	0	0
004 Gintungan	0	0	0
005 Pelang	0	0	0
006 Puter	0	0	0
007 Maor	0	0	0
008 Randubener	0	0	0
009 Kaliwates	0	0	0
010 Tlogoagung	0	0	0
011 Kedungmegarih	0	0	0
012 Kembangbahu	0	0	0
013 Lopang	0	0	0
014 Mangkujajar	0	0	0
015 Kedungasri	0	0	0
016 Doyomulyo	0	0	0
017 Sidomukti	0	0	0
018 Sukosongo	0	0	0
Jumlah / Total	0	0	0

Sumber : Dinas Pendidikan Kabupaten Lamongan

Source : Education Services of Lamongan Regency

Lanjutan Tabel 4.1.8

Desa/Kelurahan	Rombongan Belajar	Murid	Guru	Rasio Murid - Guru
(1)	(5)	(6)	(7)	(8)
001 Moronyamplung	0	0	0	0
002 Dumiagung	0	0	0	0
003 Katemas	0	0	0	0
004 Gintungan	0	0	0	0
005 Pelang	0	0	0	0
006 Puter	0	0	0	0
007 Maor	0	0	0	0
008 Randubener	0	0	0	0
009 Kaliwates	0	0	0	0
010 Tlogoagung	0	0	0	0
011 Kedungmegarih	0	0	0	0
012 Kembangbahu	0	0	0	0
013 Lopang	0	0	0	0
014 Mangkujajar	0	0	0	0
015 Kedungasri	0	0	0	0
016 Doyomulyo	0	0	0	0
017 Sidomukti	0	0	0	0
018 Sukosongo	0	0	0	0
Jumlah / Total	-	-	-	-

Sumber : Dinas Pendidikan Kabupaten Lamongan

Source : Education Services of Lamongan Regency

Tabel 4.1.9 Jumlah Sekolah, Murid, Guru dan Rasio Murid-Guru MI Negeri

Desa/Kelurahan	Lembaga Sekolah	Gedung Sekolah	Ruang Kelas
(1)	(2)	(3)	(4)
001 Moronyemplung	0	0	0
002 Dumpiagung	0	0	0
003 Katemas	0	0	0
004 Gintungan	0	0	0
005 Pelang	0	0	0
006 Puter	0	0	0
007 Maor	0	0	0
008 Randubener	0	0	0
009 Kaliwates	0	0	0
010 Tlogoagung	0	0	0
011 Kedungmegarih	0	0	0
012 Kembangbahu	0	0	0
013 Lopang	0	0	0
014 Mangkujajar	0	0	0
015 Kedungasri	0	0	0
016 Doyomulyo	0	0	0
017 Sidomukti	0	0	0
018 Sukosongo	0	0	0
Jumlah / Total	0	0	0

Sumber : Dinas Pendidikan Kabupaten Lamongan

Source : Education Services of Lamongan Regency

Lanjutan Tabel 4.1.9

	Desa/Kelurahan	Rombon gan Belajar	Murid	Guru	Rasio Murid - Guru
	(1)	(5)	(6)	(7)	(8)
001	Moronyamplung	0	0	0	-
002	Dumpiangung	0	0	0	-
003	Katemas	0	0	0	-
004	Gintungan	0	0	0	-
005	Pelang	0	0	0	-
006	Puter	0	0	0	-
007	Maor	0	0	0	-
008	Randubener	0	0	0	-
009	Kaliwates	0	0	0	-
010	Tlogoagung	0	0	0	-
011	Kedungmegarih	0	0	0	-
012	Kembangbahu	0	0	0	-
013	Lopang	0	0	0	-
014	Mangkujajar	0	0	0	-
015	Kedungasri	0	0	0	-
016	Doyomulyo	0	0	0	-
017	Sidomukti	0	0	0	-
018	Sukosongo	0	0	0	-
Jumlah / Total		-	-	-	-

Sumber : Dinas Pendidikan Kabupaten Lamongan

Source : Education Services of Lamongan Regency

Tabel 4.1.10 Jumlah Sekolah, Murid, Guru dan Rasio Murid-Guru MI

	Desa/Kelurahan	Lembaga Sekolah	Gedung Sekolah	Ruang Kelas
	(1)	(2)	(3)	(4)
001	Moronyamplung	2	2	12
002	Dumpiagung	1	1	6
003	Katemas	1	1	6
004	Gintungan	-	-	0
005	Pelang	-	-	0
006	Puter	1	1	6
007	Maor	1	1	6
008	Randubener	1	1	6
009	Kaliwates	-	-	0
010	Tlogoagung	1	1	6
011	Kedungmegarih	1	1	6
012	Kembangbahu	1	1	6
013	Lopang	4	4	24
014	Mangkujajar	1	1	6
015	Kedungasri	-	-	0
016	Doyomulyo	-	-	0
017	Sidomukti	-	-	0
018	Sukosongo	2	2	12
Jumlah / Total		17	17	102

Sumber : Dinas Pendidikan Kabupaten Lamongan

Source : Education Services of Lamongan Regency

Lanjutan Tabel 4.1.10

	Desa/Kelurahan	Rombongan Belajar	Murid	Guru	Rasio Murid - Guru
	(1)	(5)	(6)	(7)	(8)
001	Moronyamplung	12	74	19	4
002	Dumpiangung	6	82	18	5
003	Katemas	6	76	10	8
004	Gintungan	-	-	-	-
005	Pelang	-	-	-	-
006	Puter	6	86	9	10
007	Maor	6	45	8	6
008	Randubener	6	69	8	9
009	Kaliwates	-	-	-	-
010	Tlogoagung	6	120	15	8
011	Kedungmegarih	6	265	16	17
012	Kembangbahu	6	108	12	9
013	Lopang	24	264	45	6
014	Mangkujajar	6	126	11	11
015	Kedungasri	-	-	-	-
016	Doyomulyo	-	-	-	-
017	Sidomukti	-	-	-	-
018	Sukosongo	12	152	19	8
Jumlah / Total		102	1467	190	7.72

Sumber : Dinas Pendidikan Kabupaten Lamongan

Source : Education Services of Lamongan Regency

Tabel 4.1.11 Jumlah Sekolah, Murid, Guru dan Rasio Murid-

	Desa/Kelurahan	Lembaga Sekolah	Gedung Sekolah	Ruang Kelas
	(1)	(2)	(3)	(4)
001	Moronyamplung	-	-	-
002	Dumpiangung	-	-	-
003	Katemas	-	-	-
004	Gintungan	-	-	-
005	Pelang	-	-	-
006	Puter	-	-	-
007	Maor	-	-	-
008	Randubener	-	-	-
009	Kaliwates	-	-	-
010	Tlogoagung	-	-	-
011	Kedungmegarih	-	-	-
012	Kembangbahu	1	1	24
013	Lopang	-	-	-
014	Mangkujajar	-	-	-
015	Kedungasri	-	-	-
016	Doyomulyo	-	-	-
017	Sidomukti	-	-	-
018	Sukosongo	-	-	-
Jumlah / Total		1	1	24

Sumber : Dinas Pendidikan Kabupaten Lamongan

Source : Education Services of Lamongan Regency

Lanjutan Tabel 4.1.11

	Desa/Kelurahan	Rombon gan Belajar	Murid	Guru	Rasio Murid - Guru
	(1)	(5)	(6)	(7)	(8)
001	Moronyamplung	-	-	-	-
002	Dumpiangung	-	-	-	-
003	Katemas	-	-	-	-
004	Gintungan	-	-	-	-
005	Pelang	-	-	-	-
006	Puter	-	-	-	-
007	Maor	-	-	-	-
008	Randubener	-	-	-	-
009	Kaliwates	-	-	-	-
010	Tlogoagung	-	-	-	-
011	Kedungmegarih	-	-	-	-
012	Kembangbahu	18	648	50	13
013	Lopang	-	-	-	-
014	Mangkujajar	-	-	-	-
015	Kedungasri	-	-	-	-
016	Doyomulyo	-	-	-	-
017	Sidomukti	-	-	-	-
018	Sukosongo	-	-	-	-
Jumlah / Total		18	648	50	12.96

Sumber : Dinas Pendidikan Kabupaten Lamongan

Source : Education Services of Lamongan Regency

Tabel 4.1.12 Jumlah Sekolah, Murid, Guru dan Rasio Murid-Guru SMP Swasta di

	Desa/Kelurahan	Lembaga Sekolah	Gedung Sekolah	Ruang Kelas
	(1)	(2)	(3)	(4)
001	Moronyamplung	-	-	-
002	Dumpiagung	-	-	-
003	Katemas	-	-	-
004	Gintungan	-	-	-
005	Pelang	1	1	3
006	Puter	-	-	-
007	Maor	-	-	-
008	Randubener	-	-	-
009	Kaliwates	-	-	-
010	Tlogoagung	-	-	-
011	Kedungmegarih	-	-	-
012	Kembangbahu	-	-	-
013	Lopang	-	-	-
014	Mangkujajar	-	-	-
015	Kedungasri	-	-	-
016	Doyomulyo	-	-	-
017	Sidomukti	-	-	-
018	Sukosongo	1	1	3
Jumlah / Total		2	2	6

Sumber : Dinas Pendidikan Kabupaten Lamongan

Source : Education Services of Lamongan Regency

Lanjutan Tabel 4.1.12

	Desa/Kelurahan	Rombon gan Belajar	Murid	Guru	Rasio Murid - Guru
	(1)	(5)	(6)	(7)	(8)
001	Moronyamplung	-	-	-	-
002	Dumpiangung	-	-	-	-
003	Katemas	-	-	-	-
004	Gintungan	-	-	-	-
005	Pelang	3	36	12	3
006	Puter	-	-	-	-
007	Maor	-	-	-	-
008	Randubener	-	-	-	-
009	Kaliwates	-	-	-	-
010	Tlogoagung	-	-	-	-
011	Kedungmegarih	-	-	-	-
012	Kembangbahu	-	-	-	-
013	Lopang	-	-	-	-
014	Mangujajar	-	-	-	-
015	Kedungasri	-	-	-	-
016	Doyomulyo	-	-	-	-
017	Sidomukti	-	-	-	-
018	Sukosongo	3	45	15	3
Jumlah / Total		6	81	27	3.00

Sumber : Dinas Pendidikan Kabupaten Lamongan

Source : Education Services of Lamongan Regency

Tabel 4.1.13 Jumlah Sekolah, Murid, Guru dan Rasio Murid-Guru MTs Negeri di

	Desa/Kelurahan	Lembaga Sekolah	Gedung Sekolah	Ruang Kelas
	(1)	(2)	(3)	(4)
001	Moronyemplung	-	-	-
002	Dumpiangung	-	-	-
003	Katemas	-	-	-
004	Gintungan	-	-	-
005	Pelang	-	-	-
006	Puter	-	-	-
007	Maor	-	-	-
008	Randubener	-	-	-
009	Kaliwates	-	-	-
010	Tlogoagung	-	-	-
011	Kedungmegarih	-	-	-
012	Kembangbahu	-	-	-
013	Lopang	-	-	-
014	Mangkujajar	-	-	-
015	Kedungasri	-	-	-
016	Doyomulyo	-	-	-
017	Sidomukti	-	-	-
018	Sukosongo	-	-	-
Jumlah / Total		0	0	0

Sumber : Dinas Pendidikan Kabupaten Lamongan

Source : Education Services of Lamongan Regency

Lanjutan Tabel 4.1.13

	Desa/Kelurahan	Rombongan Belajar	Murid	Guru	Rasio Murid - Guru
	(1)	(5)	(6)	(7)	(8)
001	Moronyamplung	-	-	-	-
002	Dumpiagung	-	-	-	-
003	Katemas	-	-	-	-
004	Gintungan	-	-	-	-
005	Pelang	-	-	-	-
006	Puter	-	-	-	-
007	Maor	-	-	-	-
008	Randubener	-	-	-	-
009	Kaliwates	-	-	-	-
010	Tlogoagung	-	-	-	-
011	Kedungmegarih	-	-	-	-
012	Kembangbahu	-	-	-	-
013	Lopang	-	-	-	-
014	Mangkujajar	-	-	-	-
015	Kedungasri	-	-	-	-
016	Doyomulyo	-	-	-	-
017	Sidomukti	-	-	-	-
018	Sukosongo	-	-	-	-
Jumlah / Total		-	-	-	-

Sumber : Dinas Pendidikan Kabupaten Lamongan

Source : Education Services of Lamongan Regency

Tabel 4.1.14 Jumlah Sekolah, Murid, Guru dan Rasio Murid-Guru MTs Swasta di

	Desa/Kelurahan	Lembaga Sekolah	Gedung Sekolah	Ruang Kelas
	(1)	(2)	(3)	(4)
001	Moronyamplung	-	-	-
002	Dumpiagung	-	-	-
003	Katemas	-	-	-
004	Gintungan	-	-	-
005	Pelang	-	-	-
006	Puter	1	1	4
007	Maor	-	-	-
008	Randubener	-	-	-
009	Kaliwates	-	-	-
010	Tlogoagung	-	-	-
011	Kedungmegarih	1	1	6
012	Kembangbahu	1	1	6
013	Lopang	-	-	-
014	Mangkujajar	-	-	-
015	Kedungasri	-	-	-
016	Doyomulyo	-	-	-
017	Sidomukti	-	-	-
018	Sukosongo	-	-	-
Jumlah / Total		3	3	16

Sumber : Dinas Pendidikan Kabupaten Lamongan

Source : Education Services of Lamongan Regency

Lanjutan Tabel 4.1.14

	Desa/Kelurahan	Rombongan Belajar	Murid	Guru	Rasio Murid - Guru
	(1)	(5)	(6)	(7)	(8)
001	Moronyamplung	-	-	-	-
002	Dumpiangung	-	-	-	-
003	Katemas	-	-	-	-
004	Gintungan	-	-	-	-
005	Pelang	-	-	-	-
006	Puter	4	106	27	4
007	Maor	-	-	-	-
008	Randubener	-	-	-	-
009	Kaliwates	-	-	-	-
010	Tlogoagung	-	-	-	-
011	Kedungmegarih	6	112	27	4
012	Kembangbahu	6	118	27	4
013	Lopang	-	-	-	-
014	Mangkujajar	-	-	-	-
015	Kedungasri	-	-	-	-
016	Doyomulyo	-	-	-	-
017	Sidomukti	-	-	-	-
018	Sukosongo	-	-	-	-
Jumlah / Total		16	336	81	4.15

Sumber : Dinas Pendidikan Kabupaten Lamongan

Source : Education Services of Lamongan Regency

Tabel 4.1.15 Jumlah Sekolah, Murid, Guru dan Rasio Murid-Guru SMA Negeri di

	Desa/Kelurahan	Lembaga Sekolah	Gedung Sekolah	Ruang Kelas
	(1)	(2)	(3)	(4)
001	Moronyamplung	-	-	-
002	Dumpiagung	-	-	-
003	Katemas	-	-	-
004	Gintungan	-	-	-
005	Pelang	1	1	18
006	Puter	-	-	-
007	Maor	-	-	-
008	Randubener	-	-	-
009	Kaliwates	-	-	-
010	Tlogoagung	-	-	-
011	Kedungmegarib	-	-	-
012	Kembangbahu	-	-	-
013	Lopang	-	-	-
014	Mangkujajar	-	-	-
015	Kedungasri	-	-	-
016	Doyomulyo	-	-	-
017	Sidomukti	-	-	-
018	Sukosongo	-	-	-
Jumlah / Total		1	1	18

Sumber : Dinas Pendidikan Kabupaten Lamongan

Source : Education Services of Lamongan Regency

Lanjutan Tabel 4.1.15

	Desa/Kelurahan	Rombongan Belajar	Murid	Guru	Rasio Murid - Guru
	(1)	(5)	(6)	(7)	(8)
001	Moronyamplung	-	-	-	-
002	Dumpiangung	-	-	-	-
003	Katemas	-	-	-	-
004	Gintungan	-	-	-	-
005	Pelang	18	477	47	10
006	Puter	-	-	-	-
007	Maor	-	-	-	-
008	Randubener	-	-	-	-
009	Kaliwates	-	-	-	-
010	Tlogoagung	-	-	-	-
011	Kedungmegarih	-	-	-	-
012	Kembangbahu	-	-	-	-
013	Lopang	-	-	-	-
014	Mangkujajar	-	-	-	-
015	Kedungasri	-	-	-	-
016	Doyomulyo	-	-	-	-
017	Sidomukti	-	-	-	-
018	Sukosongo	-	-	-	-
Jumlah / Total		18	477	47	10.15

Sumber : Dinas Pendidikan Kabupaten Lamongan

Source : Education Services of Lamongan Regency

Tabel 4.1.16 Jumlah Sekolah, Murid, Guru dan Rasio Murid-Guru

	Desa/Kelurahan	Lembaga Sekolah	Gedung Sekolah	Ruang Kelas
	(1)	(2)	(3)	(4)
001	Moronyamplung	-	-	-
002	Dumpiagung	-	-	-
003	Katemas	-	-	-
004	Gintungan	-	-	-
005	Pelang	-	-	-
006	Puter	-	-	-
007	Maor	-	-	-
008	Randubener	-	-	-
009	Kaliwates	-	-	-
010	Tlogoagung	-	-	-
011	Kedungmegaroh	-	-	-
012	Kembangbahu	-	-	-
013	Lopang	-	-	-
014	Mangkujajar	-	-	-
015	Kedungasri	-	-	-
016	Doyomulyo	-	-	-
017	Sidomukti	-	-	-
018	Sukosongo	-	-	-
Jumlah / Total		0	0	0

Sumber : Dinas Pendidikan Kabupaten Lamongan

Source : Education Services of Lamongan Regency

Lanjutan Tabel 4.1.16

	Desa/Kelurahan	Rombongan Belajar	Murid	Guru	Rasio Murid - Guru
	(1)	(5)	(6)	(7)	(8)
001	Moronyamplung	-	-	-	-
002	Dumpiangung	-	-	-	-
003	Katemas	-	-	-	-
004	Gintungan	-	-	-	-
005	Pelang	-	-	-	-
006	Puter	-	-	-	-
007	Maor	-	-	-	-
008	Randubener	-	-	-	-
009	Kaliwates	-	-	-	-
010	Tlogoagung	-	-	-	-
011	Kedungmegarih	-	-	-	-
012	Kembangbahu	-	-	-	-
013	Lopang	-	-	-	-
014	Mangkujajar	-	-	-	-
015	Kedungasri	-	-	-	-
016	Doyomulyo	-	-	-	-
017	Sidomukti	-	-	-	-
018	Sukosongo	-	-	-	-
Jumlah / Total		-	-	-	-

Sumber : Dinas Pendidikan Kabupaten Lamongan

Source : Education Services of Lamongan Regency

Tabel 4.1.17 Jumlah Sekolah, Murid, Guru dan Rasio Murid-Guru MA

	Desa/Kelurahan	Lembaga Sekolah	Gedung Sekolah	Ruang Kelas
	(1)	(2)	(3)	(4)
001	Moronyamplung	-	-	-
002	Dumpiagung	-	-	-
003	Katemas	-	-	-
004	Gintungan	-	-	-
005	Pelang	-	-	-
006	Puter	-	-	-
007	Maor	-	-	-
008	Randubener	-	-	-
009	Kaliwates	-	-	-
010	Tlogoagung	-	-	-
011	Kedungmegarih	-	-	-
012	Kembangbahu	-	-	-
013	Lopang	-	-	-
014	Mangkujajar	-	-	-
015	Kedungasri	-	-	-
016	Doyomulyo	-	-	-
017	Sidomukti	-	-	-
018	Sukosongo	-	-	-
Jumlah / Total		0	0	0

Sumber : Dinas Pendidikan Kabupaten Lamongan

Source : Education Services of Lamongan Regency

	Desa/Kelurahan	Rombongan Belajar	Murid	Guru
	(1)	(5)	(6)	(7)
001	Moronyamplung	-	-	-
002	Dumpiangung	-	-	-
003	Katemas	-	-	-
004	Gintungan	-	-	-
005	Pelang	-	-	-
006	Puter	-	-	-
007	Maor	-	-	-
008	Randubener	-	-	-
009	Kaliwates	-	-	-
010	Tlogoagung	-	-	-
011	Kedungmegarih	-	-	-
012	Kembangbahu	-	-	-
013	Lopang	-	-	-
014	Mangkujajar	-	-	-
015	Kedungasri	-	-	-
016	Doyomulyo	-	-	-
017	Sidomukti	-	-	-
018	Sukosongo	-	-	-
Jumlah / Total		-	-	-

Sumber : Dinas Pendidikan Kabupaten Lamongan

Source : Education Services of Lamongan Regency

Tabel 4.1.18 Jumlah Sekolah, Murid, Guru dan Rasio Murid-

	Desa/Kelurahan	Lembaga Sekolah	Gedung Sekolah	Ruang Kelas
	(1)	(2)	(3)	(4)
001	Moronyamplung	-	-	-
002	Dumpiangung	-	-	-
003	Katemas	-	-	-
004	Gintungan	-	-	-
005	Pelang	-	-	-
006	Puter	1	1	4
007	Maor	-	-	-
008	Randubener	-	-	-
009	Kaliwates	-	-	-
010	Tlogoagung	-	-	-
011	Kedungmegarih	1	1	12
012	Kembangbahu	1	1	12
013	Lopang	-	-	-
014	Mangkujajar	-	-	-
015	Kedungasri	-	-	-
016	Doyomulyo	-	-	-
017	Sidomukti	-	-	-
018	Sukosongo	-	-	-
Jumlah / Total		3	3	28

Sumber : Dinas Pendidikan Kabupaten Lamongan

Source : Education Services of Lamongan Regency

Lanjutan Tabel 4.1.18

	Desa/Kelurahan	Rombongan Belajar	Murid	Guru	Rasio Murid - Guru
	(1)	(5)	(6)	(7)	(8)
001	Moronyamplung	-	-	-	-
002	Dumpiangung	-	-	-	-
003	Katemas	-	-	-	-
004	Gintungan	-	-	-	-
005	Pelang	-	-	-	-
006	Puter	4	82	19	4
007	Maor	-	-	-	-
008	Randubener	-	-	-	-
009	Kaliwates	-	-	-	-
010	Tlogoagung	-	-	-	-
011	Kedungmegarih	12	169	24	7
012	Kembangbahu	12	133	13	10
013	Lopang	-	-	-	-
014	Mangkujajar	-	-	-	-
015	Kedungasri	-	-	-	-
016	Doyomulyo	-	-	-	-
017	Sidomukti	-	-	-	-
018	Sukosongo	-	-	-	-
Jumlah / Total		28	384	56	6.86

Sumber : Dinas Pendidikan Kabupaten Lamongan

Source : Education Services of Lamongan Regency

Tabel 4.1.19 Jumlah Sekolah, Murid, Guru dan Rasio Murid-Guru SMK Negeri di Kecamatan

	Desa/Kelurahan	Lembaga Sekolah	Gedung Sekolah	Ruang Kelas
	(1)	(2)	(3)	(4)
001	Moronyamplung	-	-	-
002	Dumpiangung	-	-	-
003	Katemas	-	-	-
004	Gintungan	-	-	-
005	Pelang	-	-	-
006	Puter	-	-	-
007	Maor	-	-	-
008	Randubener	-	-	-
009	Kaliwates	-	-	-
010	Tlogoagung	-	-	-
011	Kedungmegarih	-	-	-
012	Kembangbahu	-	-	-
013	Lopang	-	-	-
014	Mangkujajar	-	-	-
015	Kedungasri	-	-	-
016	Doyomulyo	-	-	-
017	Sidomukti	-	-	-
018	Sukosongo	-	-	-
Jumlah / Total		0	0	0

Sumber : Dinas Pendidikan Kabupaten Lamongan

Source : Education Services of Lamongan Regency

Lanjutan Tabel 4.1.19

Desa/Kelurahan	Rombongan Belajar	Murid	Guru	Rasio Murid - Guru <i>Pupils Ratio</i>
(1)	(5)	(6)	(7)	(8)
001 Moronyamplung	-	-	-	-
002 Dumpiagung	-	-	-	-
003 Katemas	-	-	-	-
004 Gintungan	-	-	-	-
005 Pelang	-	-	-	-
006 Puter	-	-	-	-
007 Maor	-	-	-	-
008 Randubener	-	-	-	-
009 Kaliwates	-	-	-	-
010 Tlogoagung	-	-	-	-
011 Kedungmegarih	-	-	-	-
012 Kembangbahu	-	-	-	-
013 Lopang	-	-	-	-
014 Mangkujajar	-	-	-	-
015 Kedungasri	-	-	-	-
016 Doyomulyo	-	-	-	-
017 Sidomukti	-	-	-	-
018 Sukosongo	-	-	-	-
Jumlah / Total	-	-	-	-

Sumber : Dinas Pendidikan Kabupaten Lamongan

Source : Education Services of Lamongan Regency

Tabel 4.1.20 Jumlah Sekolah, Murid, Guru dan Rasio Murid-Guru SMK Swasta di

	Desa/Kelurahan	Lembaga Sekolah	Gedung Sekolah	Ruang Kelas
	(1)	(2)	(3)	(4)
001	Moronyemplung	-	-	-
002	Dumpiangung	-	-	-
003	Katemas	-	-	-
004	Gintungan	-	-	-
005	Pelang	-	-	-
006	Puter	-	-	-
007	Maor	-	-	-
008	Randubener	-	-	-
009	Kaliwates	-	-	-
010	Tlogoagung	-	-	-
011	Kedungmegarih	-	-	-
012	Kembangbahu	-	-	-
013	Lopang	-	-	-
014	Mangkujajar	-	-	-
015	Kedungasri	-	-	-
016	Doyomulyo	-	-	-
017	Sidomukti	-	-	-
018	Sukosongo	-	-	-
Jumlah / Total		0	0	0

Sumber : Dinas Pendidikan Kabupaten Lamongan

Source : Education Services of Lamongan Regency

Lanjutan Tabel 4.1.20

	Desa/Kelurahan	Rombon gan Belajar	Murid	Guru	Rasio Murid - Guru
	(1)	(5)	(6)	(7)	(8)
001	Moronyamplung	-	-	-	-
002	Dumpiangung	-	-	-	-
003	Katemas	-	-	-	-
004	Gintungan	-	-	-	-
005	Pelang	-	-	-	-
006	Puter	-	-	-	-
007	Maor	-	-	-	-
008	Randubener	-	-	-	-
009	Kaliwates	-	-	-	-
010	Tlogoagung	-	-	-	-
011	Kedungmegarih	-	-	-	-
012	Kembangbahu	-	-	-	-
013	Lopang	-	-	-	-
014	Mangkujajar	-	-	-	-
015	Kedungasri	-	-	-	-
016	Doyomulyo	-	-	-	-
017	Sidomukti	-	-	-	-
018	Sukosongo	-	-	-	-
Jumlah / Total		-	-	-	-

Sumber : Dinas Pendidikan Kabupaten Lamongan

Source : Education Services of Lamongan Regency

Tabel 4.1.21 Jumlah Pondok Pesantren, Santri dan Ustadz di Kecamatan

Desa/Kelurahan	Pondok Pesantren	Santri	Ustadz
(1)	(2)	(3)	(4)
001 Moronyemplung	1	105	12
002 Dumpiagung	1	55	10
003 Katemas	2	46	12
004 Gintungan	-	-	-
005 Pelang	-	-	-
006 Puter	3	229	40
007 Maor	-	-	-
008 Randubener	1	136	18
009 Kaliwates	-	-	-
010 Tlogoagung	-	-	-
011 Kedungmegarih	1	306	17
012 Kembangbahu	1	245	32
013 Lopang	-	-	-
014 Mangkujajar	-	-	-
015 Kedungasri	-	-	-
016 Doyomulyo	1	162	18
017 Sidomukti	1	160	17
018 Sukosongo	2	282	19
Jumlah / Total	14	1,726	195

Sumber : Dinas Pendidikan Kabupaten Lamongan

Source : Education Services of Lamongan Regency

Tabel 4.1.22 Jumlah Fasilitas Olahraga Menurut Desa dan Jenis Olahraga di Kecamatan Kembangbahu, 2016

Desa/Kelurahan	Sepak Bola	Bola Volly	Bulu Tangkis	Tenis Meja	Bola Basket
(1)	(2)	(3)	(4)	(3)	(4)
001 Moronyamplung	1	2	-	1	-
002 Dumpiagung	1	0	-	1	-
003 Katemas	1	0	-	1	-
004 Gintungan	1	0	-	1	-
005 Pelang	3	2	-	1	1
006 Puter	1	3	-	1	-
007 Maor	0	0	-	1	-
008 Randubener	0	1	-	1	-
009 Kaliwates	2	3	-	1	-
010 Tlogoagung	1	2	-	1	-
011 Kedungmegarih	1	0	-	1	-
012 Kembangbahu	1	2	-	1	1
013 Lopang	1	1	-	1	-
014 Mangkujajar	0	2	-	1	-
015 Kedungasri	0	0	-	1	-
016 Doyomulyo	1	1	-	1	-
017 Sidomukti	1	1	-	1	-
018 Sukosongo	1	1	-	1	-
Jumlah / Total	17	21	0	18	2

Sumber : Dinas Pendidikan Kabupaten Lamongan

Source : *Education Services of Lamongan Regency*

Tabel 4.2.1 Jumlah Fasilitas Kesehatan Menurut Desa di Kecamatan Kembangbahu, 2016

Desa/Kelurahan	Rumah Sakit Umum	Rumah Sakit Bersalin	Klinik	Klinik Rawat Inap
(1)	(2)	(3)	(4)	(5)
001 Moronyamplung	-	-	-	-
002 Dumpiangung	-	-	-	-
003 Katemas	-	-	-	-
004 Gintungan	-	-	-	-
005 Pelang	-	-	1	1
006 Puter	-	-	-	-
007 Maor	-	-	-	-
008 Randubener	-	-	1	1
009 Kaliwates	-	-	-	-
010 Tlogoagung	-	-	-	-
011 Kedungmegarih	-	-	-	-
012 Kembangbahu	-	-	1	1
013 Lopang	-	-	-	-
014 Mangkujajar	-	-	-	-
015 Kedungasri	-	-	-	-
016 Doyomulyo	-	-	-	-
017 Sidomukti	-	-	-	-
018 Sukosongo	-	-	-	-
Kecamatan Kembangbahu	0	0	3	3

Sumber : Dinas Kesehatan Kab. Lamongan

Source : Health Services of Lamongan Regency

Lanjutan Tabel 4.2.1

Desa/Kelurahan	Puskesmas <i>Public Health Center</i>	Puskesmas Pembantu <i>Subsidiary of Public Health</i>	Apotek <i>Pharmacy</i>
(1)	(6)	(7)	(8)
1 Moronyamplung	-	-	-
2 Dumpiangung	-	-	1
3 Katemas	-	1	-
4 Gintungan	-	-	-
5 Pelang	-	1	-
6 Puter	-	-	-
7 Maor	-	-	-
8 Randubener	-	-	-
9 Kaliwates	-	-	-
10 Tlogoagung	-	-	-
11 Kedungmegarih	-	-	-
12 Kembangbahu	1	-	2
13 Lopang	-	1	-
14 Mangkujajar	-	-	-
15 Kedungasri	-	-	-
16 Doyomulyo	-	-	-
17 Sidomukti	-	1	-
18 Sukosongo	-	-	-
Kecamatan Kembangbahu	1	4	3

Sumber : Dinas Kesehatan Kab. Lamongan

Source : Health Services of Lamongan Regency

Tabel 4.2.2 Jumlah Tenaga Kesehatan Menurut Desa di Kecamatan Kembangbahu, 2016

	Desa/Kelurahan	Dokter	Bidan	Perawat	Dukun Bayi
	(1)	(2)	(3)	(4)	(5)
001	Moronyamplung	-	1	-	1
002	Dumpiagung	-	1	-	1
003	Katemas	-	1	1	1
004	Gintungan	-	1	-	1
005	Pelang	1	2	1	2
006	Puter	1	1	1	3
007	Maor	-	1	-	-
008	Randubener	-	1	-	-
009	Kaliwates	-	1	-	-
010	Tlogoagung	-	1	-	-
011	Kedungmegarih	-	1	-	-
012	Kembangbahu	1	2	17	1
013	Lopang	-	3	1	1
014	Mangkujajar	-	1	-	1
015	Kedungasri	-	1	-	1
016	Doyomulyo	-	1	-	1
017	Sidomukti	-	1	1	1
018	Sukosongo	-	1	-	-
Kecamatan Kembangbahu		3	22	22	15

Sumber : Dinas Kesehatan Kab. Lamongan

Source : Health Services of Lamongan Regency

Tabel 4.2.3 Jumlah Pasangan Usia Subur di Kecamatan Kembangbahu, 2016

Desa/Kelurahan	PUS
(1)	(3)
001 Moronyamplung	847
002 Dumpiagung	807
003 Katemas	631
004 Gintungan	640
005 Pelang	1,311
006 Puter	1,298
007 Maor	475
008 Randubener	629
009 Kaliwates	696
010 Tlogoagung	817
011 Kedungmegarih	723
012 Kembangbahu	636
013 Lopang	2,070
014 Mangkujajar	490
015 Kedungasri	579
016 Doyomulyo	580
017 Sidomukti	618
018 Sukosongo	756
Jumlah	14,603

Sumber : UPT Pemberdayaan Perempuan dan KB Kec. Kembangbahu

Tabel 4.2.4 Jumlah Peserta KB Aktif menurut Alat Kontrasepsi di Kecamatan Kembangbahu, 2016

Desa/Kelurahan	Alat Kontrasepsi				
	IUD	Pil	MOP/ MOW	Suntik	Implan
(1)	(2)	(3)	(4)	(5)	(6)
001 Moronyamplung	49	192	3	433	27
002 Dumpiagung	98	205	3	307	41
003 Katemas	31	167	2	233	32
004 Gintungan	95	201	0	167	39
005 Pelang	57	200	6	552	238
006 Puter	59	270	12	598	125
007 Maor	34	96	2	133	74
008 Randubener	24	128	0	205	117
009 Kaliwates	47	176	1	274	42
010 Tlogoagung	85	74	31	357	85
011 Kedungmegarih	51	76	5	356	76
012 Kembangbahu	105	163	4	198	46
013 Lopang	110	505	4	945	130
014 Mangkujajar	28	112	0	189	32
015 Kedungasri	60	163	6	177	31
016 Doyomulyo	49	119	2	174	98
017 Sidomukti	66	178	0	194	32
018 Sukosongo	36	213	25	226	120
Jumlah	1,084	3,238	106	5,718	1,385

Sumber : UPT Pemberdayaan Perempuan dan KB Kec. Kembangbahu

Tabel 4.3.1 Jumlah Penduduk Menurut Agama di Kecamatan Kembangbahu, 2016

Desa/Kelurahan	Islam	Katholik	Protestan	Hindu	Budha
(1)	(2)	(3)	(4)	(5)	(6)
001 Moronyamplung	2,778	4	2	-	-
002 Dumpiagung	2,848	-	-	-	-
003 Katemas	1,934	-	-	-	-
004 Gintungan	2,153	-	-	-	-
005 Pelang	4,011	70	-	-	-
006 Puter	4,322	-	-	-	-
007 Maor	1,292	-	-	-	-
008 Randubener	1,654	-	-	-	-
009 Kaliwates	2,434	-	-	-	-
010 Tlogoagung	2,656	-	-	-	-
011 Kedungmegarih	2,994	-	-	-	-
012 Kembangbahu	2,824	10	-	-	-
013 Lopang	7,083	-	2	1	-
014 Mangkujajar	1,774	4	-	-	-
015 Kedungasri	1,905	1	-	-	-
016 Doyomulyo	2,101	1	-	-	-
017 Sidomukti	2,069	-	-	-	-
018 Sukosongo	2,768	-	-	-	-
Jumlah	49,600	90	4	1	0

Sumber : Kantor Kecamatan Kembangbahu

Tabel 4.3.2 Jumlah Tempat Peribadatan di Kecamatan Kembangbahu, 2016

Desa/Kelurahan	Masjid	Mushola	Gereja	Pura	Wihara
(1)	(2)	(3)	(4)	(5)	(6)
001 Moronyamplung	7	11	-	-	-
002 Dumpiagung	4	8	-	-	-
003 Katemas	7	4	-	-	-
004 Gintungan	8	2	-	-	-
005 Pelang	4	21	1	-	-
006 Puter	5	18	-	-	-
007 Maor	1	8	-	-	-
008 Randubener	1	8	-	-	-
009 Kaliwates	3	13	-	-	-
010 Tlogoagung	3	19	-	-	-
011 Kedungmegarih	4	5	-	-	-
012 Kembangbahu	4	19	-	-	-
013 Lopang	4	17	-	-	-
014 Mangkujajar	11	31	-	-	-
015 Kedungasri	4	6	-	-	-
016 Doyomulyo	4	11	-	-	-
017 Sidomukti	4	11	-	-	-
018 Sukosongo	7	16	-	-	-
Jumlah	85	228	1	0	0

Sumber : Kantor Kecamatan Kembangbahu

Tabel 4.3.3 Nikah, Talak, Cerai, dan Rujuk di Kecamatan Kembangbahu

Desa/Kelurahan	Nikah	Talak	Cerai	Rujuk	Jumlah
(1)	(2)	(3)	(4)	(5)	(6)
001 Moronyamplung	24	-	3	-	27
002 Dumpiagung	21	-	4	-	25
003 Katemas	19	-	-	-	19
004 Gintungan	23	-	12	-	35
005 Pelang	30	-	3	-	33
006 Puter	32	-	6	-	38
007 Maor	18	-	2	-	20
008 Randubener	14	-	-	-	14
009 Kaliwates	12	-	3	-	15
010 Tlogoagung	16	-	2	-	18
011 Kedungmegarih	22	-	6	-	28
012 Kembangbahu	18	-	12	-	30
013 Lopang	56	-	16	-	72
014 Mangkujajar	13	-	3	-	16
015 Kedungasri	22	-	-	-	22
016 Doyomulyo	20	-	1	-	21
017 Sidomukti	17	-	2	-	19
018 Sukosongo	36	-	3	-	39
Jumlah	413	0	78	0	491

Sumber : KUA / PPAI Kecamatan Kembangbahu

**Tabel. 4.4.1 Jumlah Bangunan menurut Kualitas Bangunan
Kecamatan Kembangbahu, 2016**

Kode Desa	Desa/Kelurahan	Permanen	Semi Permanen	Tidak Permanen
(1)	(2)	(3)	(4)	(5)
001	Moronyamplung	334	116	201
002	Dumpiagung	343	118	241
003	Katemas	393	157	123
004	Gintungan	328	105	83
005	Pelang	466	231	262
006	Puter	568	320	96
007	Maor	142	37	48
008	Randubener	179	149	71
009	Kaliwates	249	163	161
010	Togoagung	156	204	156
011	Kedungmegarih	287	227	214
012	Kembangbahu	357	136	163
013	Lopang	753	383	398
014	Mangkujajar	209	149	46
015	Kedungasri	192	145	83
016	Doyomulyo	251	132	106
017	Sidomukti	217	167	71
018	Sukosongo	234	152	209
Jumlah		5 658	3 091	2 732

Sumber : Kantor Desa

BAB 5 PERTANIAN

PRODUKSI TANAMAN
PANGAN
KECAMATAN
KEMBANGBAHU
TAHUN 2016



*Padi 52 ribu ton
Jagung 7 ribu ton
Kacang Hijau 950 ton
Kedelai 4 ribu ton
Kacang Tanah 200 ton*



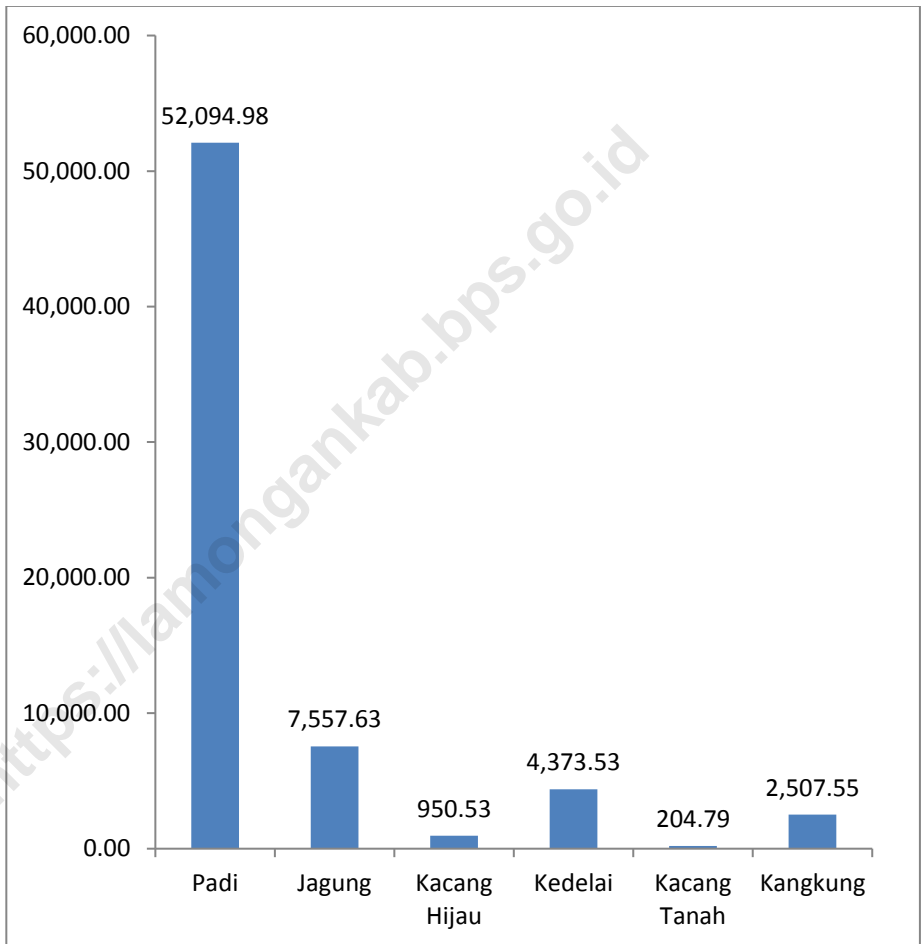
ULASAN

Dari keseluruhan luas wilayah Kecamatan Kembangbahu yang jumlahnya sebesar 6.842,67 Ha, sebagian besar digunakan untuk pertanian yaitu sebesar 5.668,35 Ha atau sekitar 82,83%. Sedangkan untuk bangunan/pekarangan hanya seluas 698,07 atau sekitar 10,2%.

Dari beberapa jenis komoditas tanaman pangan yang dibudidayakan di Kecamatan Kembangbahu, komoditas Padi merupakan yang banyak diusahakan. Hal ini terbukti dari data UPT. Dinas Pertanian dan Kehutanan Kecamatan Kembangbahu tahun 2016, dimana tercatat luas panen komoditas padi sebesar 8.017,00 Ha dengan total produksi sebesar 52.094 ton Gabah Kering Giling (GKG).

Untuk subsektor peternakan UPT. Dinas Peternakan dan Kesehatan Hewan Kabupaten Lamongan mencatat jumlah populasi ternak besar kecil pada tahun 2016 di Kecamatan Kembangbahu adalah sebesar 8.172 ekor Sapi, 2.571 ekor domba, dan 6.202 ekor kambing. Sedangkan untuk populasi unggas di Kecamatan Kembangbahu tahun 2016 ini komoditas ayam pedaging merupakan komoditas yang paling banyak diusahakan, hal ini sesuai dengan data dari UPT. Dinas Peternakan dan Kesehatan Hewan Kabupaten Lamongan yang mencatat jumlah populasi ayam pedaging di Kecamatan Kembangbahu tahun 2016 mencapai 4.456.388 ekor, disusul 65.911 ayam bukan ras, 45.963 ayam petelur, 2.240 itik dan 903 itik manila.

Gambar 5 Produksi Tanaman Pangan di Kecamatan Kembangbahu, 2015



Tabel 5.1.1 Luas Wilayah Menurut Jenis Penggunaan Lahan di Kecamatan Karanggeneng (Ha), 2016

Desa/Kelurahan	Lahan Pertanian		Lahan Bukan Pertanian	Jumlah
	Sawah	Bukan Sawah		
(1)	(2)	(3)	(4)	(5)
001 Moronyamplung	199.68	142.26	49.58	391.52
002 Dumpiagung	256.59	123.19	46.73	426.51
003 Katemas	159.78	88.61	20.37	268.76
004 Gintungan	197.54	138.26	25.55	361.35
005 Pelang	357.84	233.42	55.14	646.40
006 Puter	354.27	235.45	55.03	644.75
007 Maor	59.51	112.00	15.33	186.84
008 Randubener	111.91	141.40	27.02	280.33
009 Kaliwates	127.76	125.52	35.71	288.99
010 Tlogoagung	206.43	95.71	48.15	350.29
011 Kedungmegarih	162.07	-	24.86	186.93
012 Kembangbahu	154.08	88.14	54.05	296.27
013 Lopang	689.46	209.47	100.95	999.88
014 Mangkujajar	138.00	12.16	24.19	174.35
015 Kedungasri	129.88	13.57	26.70	170.15
016 Doyomulyo	244.54	58.97	40.79	344.30
017 Sidomukti	124.09	-	16.45	140.54
018 Sukosongo	104.00	72.79	31.47	208.26
Kecamatan Kembangbahu	3,777.43	1,890.92	698.07	6,366.42

Sumber : UPT Pertanian Kembangbahu

Lanjutan tabel 5.1.1

Desa/Kelurahan	Hutan Negara	Rawa Tidak Ditanami	Jumlah
(1)	(7)	(8)	(10)
001 Moronyamplung	-	23.62	415.14
002 Dumpiangung	-	33.04	459.55
003 Katemas	-	15.87	284.63
004 Gintungan	-	20.83	382.18
005 Pelang	-	39.58	685.98
006 Puter	-	27.89	672.64
007 Maor	-	11.17	198.01
008 Randubener	-	12.35	292.68
009 Kaliwates	-	27.21	316.20
010 Tlogoagung	-	24.72	375.01
011 Kedungmegarih	-	20.32	207.25
012 Kembangbahu	-	40.93	337.20
013 Lopang	-	63.90	1,063.78
014 Mangkujajar	-	18.56	192.91
015 Kedungasri	-	20.66	190.81
016 Doyomulyo	-	36.39	380.69
017 Sidomukti	-	12.75	153.29
018 Sukosongo	-	26.46	234.72
Kecamatan Kembangbahu		476.25	6,842.67

Sumber : UPT Pertanian Kembangbahu

Tabel 5.1.2 Luas Wilayah Menurut Jenis Penggunaan Lahan di Kecamatan Kembangbahu (Ha), 2016

Desa/Kelurahan	Jenis Pengairan			Jumlah
	Teknis	Setengah Teknis	Sederhana	
(1)	(2)	(3)	(4)	(5)
001 Moronyamplung	-	-	199.68	199.68
002 Dumpiangung	-	-	256.59	256.59
003 Katemas	-	-	159.78	159.78
004 Gintungan	-	-	197.54	197.54
005 Pelang	-	-	357.84	357.84
006 Puter	-	-	354.27	354.27
007 Maor	-	-	59.51	59.51
008 Randubener	-	-	111.91	111.91
009 Kaliwates	-	-	127.76	127.76
010 Tlogoagung	-	-	206.43	206.43
011 Kedungmegarih	146.07	16.00	-	162.07
012 Kembangbahu	35.00	-	119.08	154.08
013 Lopang	299.00	-	390.46	689.46
014 Mangkujajar	138.00	-	-	138.00
015 Kedungasri	129.88	-	-	129.88
016 Doyomulyo	208.00	20.00	16.54	244.54
017 Sidomukti	124.09	-	-	124.09
018 Sukosongo	104.00	-	-	104.00
Kecamatan Kembangbahu	1184.04	36.00	2557.39	3777.43

Sumber : UPT Pertanian Kembangbahu

PERDAGANGAN

Tabel 5.1.3 Luas Panen, Produksi dan Produktivitas Padi di Kecamatan Kembangbahu, 2016

Desa/Kelurahan	Luas Panen	Produksi	Produktivitas
(1)	(2)	(3)	(4)
001 Moronyamplung	334.00	2,124.22	6.33
002 Dumiagung	378.00	2,473.84	6.28
003 Katemas	346.00	2,241.32	6.42
004 Gintungan	349.00	2,254.54	6.46
005 Pelang	419.00	2,747.69	6.51
006 Puter	396.00	2,574.00	6.50
007 Maor	204.00	1,329.48	6.37
008 Randubener	281.00	1,839.31	6.51
009 Kaliwates	306.00	1,985.94	6.49
010 Tlogoagung	495.00	3,202.65	6.47
011 Kedungmegarih	513.00	3,329.37	6.49
012 Kembangbahu	414.00	2,699.28	6.52
013 Lopang	1,019.00	6,654.07	6.53
014 Mangkujajar	460.00	2,980.80	6.48
015 Kedungasri	468.00	3,027.96	6.47
016 Doyomulyo	700.00	4,543.00	6.49
017 Sidomukti	484.00	3,160.52	6.53
018 Sukosongo	451.00	2,926.99	6.49
Kecamatan Kembangbahu	8,017.00	52,094.98	6.50

Sumber : UPT Pertanian Kembangbahu

Tabel 5.1.4 Luas Panen, Produksi dan Produktivitas Jagung di Kecamatan Kembangbahu, 2016

Desa/Kelurahan	Luas Panen	Produksi	Produktivitas
(1)	(2)	(3)	(4)
001 Moronyamplung	193.00	988.16	5.12
002 Dumpiangung	147.00	755.58	5.14
003 Katemas	109.00	545.00	5.00
004 Gintungan	110.00	573.10	5.21
005 Pelang	117.00	588.51	5.03
006 Puter	121.00	623.15	5.15
007 Maor	64.00	327.04	5.11
008 Randubener	83.00	423.30	5.10
009 Kaliwates	94.00	490.68	5.22
010 Tlogoagung	82.00	426.40	5.20
011 Kedungmegarih	2.00	10.00	5.00
012 Kembangbahu	65.00	331.50	5.10
013 Lopang	265.00	1 367.40	5.16
014 Mangkujajar	2.00	10.34	5.17
015 Kedungasri	2.00	10.00	5.00
016 Doyomulyo	13.00	67.47	5.19
017 Sidomukti	2.00	10.00	5.00
018 Sukosongo	2.00	10.00	5.00
Kecamatan Kembangbahu	1 473.00	7 557.63	5.11

Sumber : UPT Pertanian Kembangbahu

Tabel 5.1.5 Luas Panen, Produksi dan Produktivitas Kacang Hijau di Kecamatan Kembangbahu, 2016

Desa/Kelurahan	Luas Panen	Produksi	Produktivitas
(1)	(2)	(3)	(4)
001 Moronyamplung	87.00	111.36	1.28
002 Dumpiagung	49.00	64.19	1.31
003 Katemas	16.00	19.20	1.20
004 Gintungan	19.00	24.70	1.30
005 Pelang	89.00	113.92	1.28
006 Puter	87.00	113.10	1.30
007 Maor	37.00	48.47	1.31
008 Randubener	29.00	37.70	1.30
009 Kaliwates	26.00	33.54	1.29
010 Tlogoagung	88.00	115.28	1.31
011 Kedungmegarih	5.00	6.50	1.30
012 Kembangbahu	16.00	20.64	1.29
013 Lopang	78.00	101.40	1.30
014 Mangkujajar	6.00	7.74	1.29
015 Kedungasri	9.00	11.79	1.31
016 Doyomulyo	38.00	49.40	1.30
017 Sidomukti	22.00	29.04	1.32
018 Sukosongo	32.00	42.56	1.33
Kecamatan Kembangbahu	733.00	950.53	1.30

Sumber : UPT Pertanian Kembangbahu

Tabel 5.1.6 Luas Panen, Produksi dan Produktivitas Kedelai di Kecamatan Kembangbahu, 2016

Desa/Kelurahan	Luas Panen	Produksi	Produktivitas
(1)	(2)	(3)	(4)
001 Moronyamplung	256.00	378.88	1.48
002 Dumpiagung	254.00	378.46	1.49
003 Katemas	277.00	407.19	1.47
004 Gintungan	285.00	424.65	1.49
005 Pelang	311.00	447.84	1.44
006 Puter	318.00	467.46	1.47
007 Maor	205.00	303.40	1.48
008 Randubener	252.00	375.48	1.49
009 Kaliwates	205.00	303.40	1.48
010 Tlogoagung	191.00	280.77	1.47
011 Kedungmegarih	-	-	-
012 Kembangbahu	68.00	101.32	1.49
013 Lopang	341.00	504.68	1.48
014 Mangkujajar	-	-	-
015 Kedungasri	-	-	-
016 Doyomulyo	-	-	-
017 Sidomukti	-	-	-
018 Sukosongo	-	-	-
Kecamatan Kembangbahu	2 963.00	4 373.53	1.48

Sumber : UPT Pertanian Kembangbahu

Tabel 5.1.7 Luas Panen, Produksi dan Produktivitas Kacang Tanah di Kecamatan Kembangbahu, 2016

Desa/Kelurahan	Luas Panen	Produksi	Produktivitas
(1)	(2)	(3)	(4)
001 Moronyamplung	-	-	-
002 Dumpiagung	5.00	6.00	1.20
003 Katemas	8.00	10.56	1.32
004 Gintungan	5.00	6.60	1.32
005 Pelang	16.00	22.40	1.40
006 Puter	14.00	19.88	1.42
007 Maor	61.00	83.57	1.37
008 Randubener	13.00	17.94	1.38
009 Kaliwates	5.00	6.80	1.36
010 Tlogoagung	6.00	8.40	1.40
011 Kedungmegarih	-	-	-
012 Kembangbahu	3.00	4.02	1.34
013 Lopang	14.00	18.62	1.33
014 Mangkujajar	-	-	-
015 Kedungasri	-	-	-
016 Doyomulyo	-	-	-
017 Sidomukti	-	-	-
018 Sukosongo	-	-	-
Kecamatan Kembangbahu	150.00	204.79	1.37

Sumber : UPT Pertanian Kembangbahu

Tabel 5.1.8 Luas Panen, Produksi dan Produktivitas Kangkung di Kecamatan Kembangbahu, 2016

Desa/Kelurahan	Luas Panen	Produksi	Produktivitas
(1)	(2)	(3)	(4)
001 Moronyamplung	145	227.65	1.57
002 Dumpiagung	183	276.33	1.51
003 Katemas	189	302.40	1.60
004 Gintungan	211	312.28	1.48
005 Pelang	281	424.31	1.51
006 Puter	233	344.84	1.48
007 Maor	53	76.32	1.44
008 Randubener	112	182.56	1.63
009 Kaliwates	15	22.05	1.47
010 Tlogoagung	5	7.45	1.49
011 Kedungmegarih	-	-	-
012 Kembangbahu	-	-	-
013 Lopang	218	331.36	1.52
014 Mangkujajar	-	-	-
015 Kedungasri	-	-	-
016 Doyomulyo	-	-	-
017 Sidomukti	-	-	-
018 Sukosongo	-	-	-
Kecamatan Kembangbahu	1,645	2,507.55	1.52

Sumber : UPT Pertanian Kembangbahu

**Tabel. 5.2.1 Populasi Ternak Besar dan Kecil
Kecamatan Kembangbahu, 2016**

Kode Desa	Desa/Kelurahan	Sapi Potong	Sapi Perah	Kambing	Domba	Kuda
(1)	(2)	(3)	(4)	(5)	(6)	(7)
001	Moronyemplung	703	-	268	151	-
002	Dumpiangung	578	-	359	45	-
003	Katemas	589	-	301	33	-
004	Gintungan	597	-	359	43	-
005	Pelang	866	-	400	50	-
006	Puter	629	-	548	116	-
007	Maor	286	-	367	142	-
008	Randubener	299	-	278	136	-
009	Kaliwates	345	-	300	121	-
010	Tlogoagung	453	-	331	144	-
011	Kedungmegarih	346	-	309	196	-
012	Kembangbahu	498	1	371	88	-
013	Lopang	938	-	497	230	-
014	Mangkujajar	261	-	280	219	-
015	Kedungasri	216	-	158	61	-
016	Doyomulyo	256	-	271	306	-
017	Sidomukti	159	-	318	218	-
018	Sukosongo	153	-	487	272	-
Jumlah		8,172	1	6,202	2,571	-

Sumber : Dinas Peternakan Kab. Lamongan

**Tabel. 5.2.2 Populasi Unggas
Kecamatan Kembangbahu, 2016**

Kode Desa	Desa/Kelurahan	Ayam Buras	Ayam Pedaging	Ayam Petelur	Itik	Itik Manila
(1)	(2)	(3)	(4)	(5)	(6)	(6)
001	Moronyamplung	4,932	-	-	123	41
002	Dumpiangung	4,817	-	-	114	62
003	Katemas	3,532	-	-	62	33
004	Gintungan	4,203	-	-	131	59
005	Pelang	3,431	-	5,000	142	39
006	Puter	3,521	-	30,750	136	71
007	Maor	2,816	-	-	115	69
008	Randubener	1,736	-	-	131	87
009	Kaliwates	1,567	1,239,888	-	113	58
010	Togoagung	4,736	1,182,500	-	121	74
011	Kedungmegarih	3,935	-	-	145	19
012	Kembangbahu	2,838	1,093,000	-	126	27
013	Lopang	2,631	941,000	10,213	124	54
014	Mangkujajar	3,200	-	-	109	61
015	Kedungasri	2,634	-	-	145	46
016	Doyomulyo	4,519	-	-	135	59
017	Sidomukti	2,642	-	-	107	25
018	Sukosongo	8,221	-	-	161	19
Jumlah		65,911	4,456,388	45,963	2,240	903

Sumber : Dinas Peternakan Kab. Lamongan

PERDAGANGAN

**Tabel. 5.3.1 Jumlah Kelompok Tani menurut Kelas
Kecamatan Kembangbahu, 2016**

Kode Desa	Desa/Kelurahan	Pemula	lanjut	Madya	Utama	Jumlah
(1)	(2)	(3)	(4)	(5)	(6)	(7)
001	Moronyamplung	2	2	1	-	5
002	Dumpiagung	5	1	-	-	6
003	Katemas	4	2	-	-	6
004	Gintungan	4	3	-	-	7
005	Pelang	1	2	2	-	5
006	Puter	5	2	-	-	7
007	Maor	2	1	-	-	3
008	Randubener	4	-	-	-	4
009	Kaliwates	1	2	-	-	3
010	Tlogoagung	2	2	-	-	4
011	Kedungmegarih	2	1	-	-	3
012	Kembangbahu	2	2	-	-	4
013	Lopang	7	2	1	-	10
014	Mangkujajar	3	1	-	-	4
015	Kedungasri	2	2	-	-	4
016	Doyomulyo	3	1	-	-	4
017	Sidomukti	3	1	-	-	4
018	Sukosongo	6	-	-	-	6
Jumlah		58	27	4	-	89

Sumber : UPT. Dinas Pertanian dan Kehutanan Kec. Kembangbahu

**Tabel. 5.3.2 Jumlah Alat-alat Pertanian
Kecamatan Kembangbahu, 2016**

Kode Desa	Desa/Kelurahan	Hand Sprayer	Pompa Air	Hand Traktor	Pedal Treser	Power Treser	RMU
(1)	(2)	(3)	(4)	(5)	(6)	(7)	(8)
001	Moronyamplung	105	6	7	2	11	3
002	Dumpiangung	95	12	5	5	10	3
003	Katemas	107	4	10	2	9	3
004	Gintungan	128	5	13	2	8	4
005	Pelang	540	12	17	2	11	6
006	Puter	206	13	9	2	7	7
007	Maor	85	4	4	34	4	3
008	Randubener	299	7	4	5	15	2
009	Kaliwates	96	4	5	27	4	2
010	Tlogoagung	366	13	14	64	4	4
011	Kedungmegarih	87	5	8	62	7	4
012	Kembangbahu	191	6	15	72	5	6
013	Lopang	583	8	10	50	7	14
014	Mangkujajar	57	6	9	35	2	2
015	Kedungasri	62	6	5	33	3	6
016	Doyomulyo	77	5	5	43	3	2
017	Sidomukti	74	6	4	46	4	3
018	Sukosongo	82	10	8	52	2	2
Jumlah		3,240	132	152	538	116	76

Sumber : UPT. Dinas Pertanian dan Kehutanan Kec. Kembangbahu

BAB 6 INDUSTRI

PERKEMBANGAN JUMLAH INDUSTRI
TAHUN 2012 - 2016



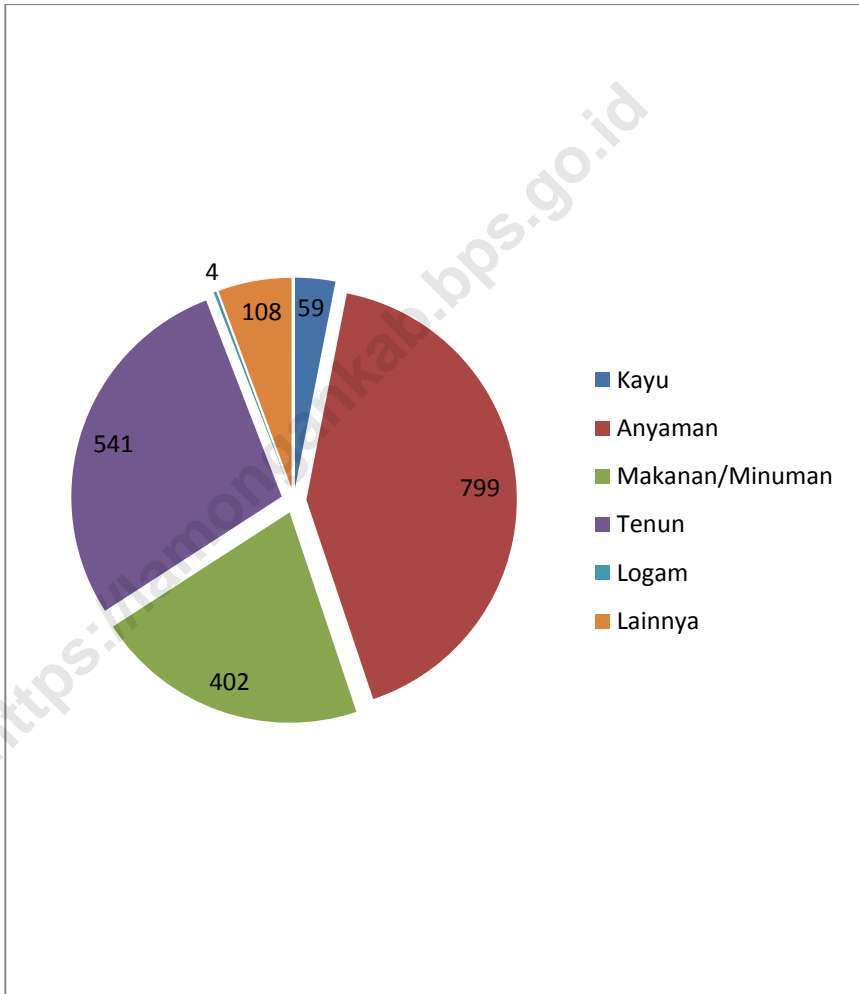
ULASAN

Sektor industri di Kecamatan Kembangbahu kurang secara kuantitas masih sangat sedikit. Kondisi topografi dan letak geografis menjadi salah satu alasan dimana masyarakat di Kecamatan Kembangbahu sebagian besar merupakan petani.

Data dari berbagai pihak, jumlah industri kecil terbesar adalah industri anyaman sejumlah 799 usaha, disusul industri tenun sebesar 541 usaha dan industri makanan sebesar 402 usaha. Selain itu terdapat 9 industri sekala menengah dan 3 industri besar.

<https://lamongankab.bps.go.id/>

Gambar 6 Jumlah Industri menurut Jenis di Kecamatan Kembangbahu, 2016



Tabel 6.1.1 Jumlah Industri menurut Jenis di Kecamatan Kembangbahu, 2016

Desa/Kelurahan	Industri Kecil/ Kerajinan RT	Industri Sedang	Industri Besar	Jumlah
(1)	(2)	(3)	(4)	(5)
001 Moronyamplung	231	2	1	234
002 Dumpiagung	177	2	2	181
003 Katemas	72	-	-	72
004 Gintungan	117	-	-	117
005 Pelang	74	3	-	77
006 Puter	95	-	-	95
007 Maor	26	-	-	26
008 Randubener	19	-	-	19
009 Kaliwates	30	-	-	30
010 Tlogoagung	40	-	-	40
011 Kedungmegarih	71	-	-	71
012 Kembangbahu	46	-	-	46
013 Lopang	80	2	-	82
014 Mangkujajar	4	-	-	4
015 Kedungasri	35	-	-	35
016 Doyomulyo	34	-	-	34
017 Sidomukti	65	-	-	65
018 Sukosongo	135	-	-	135
Jumlah	1,351	9	3	1,363

Sumber : Kantor Desa dan Kantor Kecamatan Kembangbahu

PERDAGANGAN

Tabel 6.1.2 Jumlah Industri Kecil dan Kerajinan Rumah Tangga di Kecamatan Kembangbahu, 2016

Desa/Kelurahan	Kulit	Kayu	Logam/L. Mulia	Anyaman	Jumlah
(1)	(2)	(3)	(4)	(5)	(6)
001 Moronyamplung	-	7	-	205	212
002 Dumpiagung	-	4	-	159	163
003 Katemas	-	4	-	60	64
004 Gintungan	-	-	-	107	107
005 Pelang	-	5	-	49	54
006 Puter	-	9	1	40	50
007 Maor	-	2	-	4	6
008 Randubener	-	-	-	-	0
009 Kaliwates	-	-	-	8	8
010 Tlogoagung	-	-	1	4	5
011 Kedungmegarih	-	7	-	8	15
012 Kembangbahu	-	-	-	20	20
013 Lopang	-	9	2	-	11
014 Mangkujajar	-	4	-	-	4
015 Kedungasri	-	2	-	13	15
016 Doyomulyo	-	-	-	10	10
017 Sidomukti	-	3	-	44	47
018 Sukosongo	-	3	-	68	71
Jumlah	0	59	4	799	862

Sumber : Kantor Desa dan Kantor Kecamatan Kembangbahu

Lanjutan Tabel 6.1.2

	Desa/Kelurahan	Kain/ Tenun	Makanan/ Minuman	Lainnya	Jumlah
	(1)	(2)	(3)	(4)	(5)
001	Moronyamplung	-	8	11	19
002	Dumpiangung	37	8	6	14
003	Katemas	24	2	6	8
004	Gintungan	-	6	4	10
005	Pelang	30	12	8	20
006	Puter	21	39	6	45
007	Maor	12	15	5	20
008	Randubener	15	16	3	19
009	Kaliwates	3	20	2	22
010	Tlogoagung	38	27	8	35
011	Kedungmegarih	65	42	14	56
012	Kembangbahu	81	21	5	26
013	Lopang	76	57	12	69
014	Mangkujajar	16	18	3	
015	Kedungasri	12	14	6	20
016	Doyomulyo	40	22	2	24
017	Sidomukti	47	15	3	18
018	Sukosongo	24	60	4	64
	Jumlah	541	402	108	489

Bab 7 PERDAGANGAN

*Pasar hanya tersedia di 3 desa, yaitu
Desa Kembangbahu dan Desa
Tlogoagung dan Desa Puter Di
Kecamatan Kembangbahu terdapat 2
swalayan, 1238 Toko/kios dan 254
Warung*

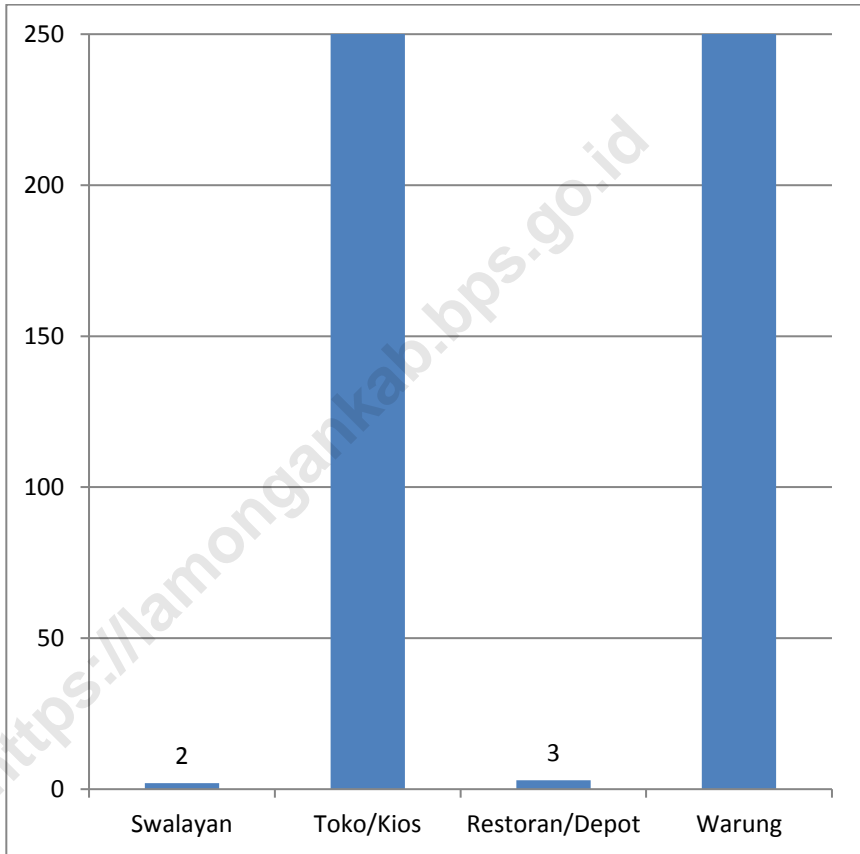


ULASAN

Sarana perekonomian di Kecamatan Kembangbahu seperti Bank dan Pasar masih sangat terbatas jumlahnya yakni hanya ada 3 unit Pasar Desa. Dari 18 desa yang ada di Kecamatan Kembangbahu sarana perekonomian hanya tersedia di 3 desa, yaitu Desa Kembangbahu dan Desa Tlogoagung dan Desa Puter yang masing-masing Pasar Desa.

Minimnya jumlah Pasar Desa di Kecamatan Kembangbahu ternyata tidak berbanding lurus dengan jumlah Toko/kios serta warung di Kecamatan Kembangbahu. Kantor Camat Kembangbahu mencatat tahun 2016 ada 2 swalayan, 1238 Toko/kios dan 254 Warung yang tersebar ke seluruh desa di Kecamatan Kembangbahu.

Gambar 7 Jumlah Toko, Restoran, Warung dan PKL di Kecamatan Kembangbahu, 2016



Tabel 7.1 Banyaknya Pedagang di Kecamatan Kembangbahu Menurut Desa, 2016

Desa/Kelurahan	Pedagang Besar	Pedagang Menengah	Pedagang Kecil	Jumlah
(1)	(2)	(3)	(4)	(5)
001 Moronyamplung			45	45
002 Dumpiangung			64	64
003 Katemas			31	31
004 Gintungan			54	54
005 Pelang			83	83
006 Puter	3	12	83	98
007 Maor			22	22
008 Randubener			26	26
009 Kaliwates			23	23
010 Tlogoagung			61	61
011 Kedungmegarih			40	40
012 Kembangbahu	3	18	338	359
013 Lopang	2	3	144	149
014 Mangkujajar			36	36
015 Kedungasri			35	35
016 Doyomulyo			27	27
017 Sidomukti			58	58
018 Sukosongo			68	68
Jumlah	8	33	1,238	1,279

Sumber : Kantor Desa dan Kantor Kecamatan Kembangbahu

PERDAGANGAN

Tabel 7.2 Banyaknya Sarana Perdagangan Menurut Jenisnya di Kecamatan Kembangbahu, 2016

Desa/Kelurahan	Toko	Swalayan	Warung	Jumlah
(1)	(4)	(5)	(6)	(8)
001 Moronyamplung	45	-	10	55
002 Dumpiagung	64	-	11	75
003 Katemas	31	-	12	43
004 Gintungan	54	-	16	70
005 Pelang	83	-	20	103
006 Puter	83	-	29	112
007 Maor	22	-	7	29
008 Randubener	26	1	10	37
009 Kaliwates	23	-	15	38
010 Tlogoagung	61	-	15	76
011 Kedungmegarih	40	-	12	52
012 Kembangbahu	338	1	24	363
013 Lopang	144	-	23	167
014 Mangkujajar	36	-	11	47
015 Kedungasri	35	-	5	40
016 Doyomulyo	27	-	11	38
017 Sidomukti	58	-	8	66
018 Sukosongo	68	-	15	83
Jumlah	1,238	2	254	1,494

Sumber : Kantor Desa dan Kantor Kecamatan Kembangbahu

Tabel 7.2 Banyaknya Pasar Menurut Jenisnya di Kecamatan Kembangbahu, 2016

Desa/Kelurahan	Pasar Umum	Pasar Desa
(1)	(2)	(3)
001 Moronyamplung	-	-
002 Dumpiagung	-	-
003 Katemas	-	-
004 Gintungan	-	-
005 Pelang	-	-
006 Puter	-	1
007 Maor	-	-
008 Randubener	-	-
009 Kaliwates	-	-
010 Tlogoagung	-	1
011 Kedungmegarih	-	-
012 Kembangbahu	-	1
013 Lopang	-	-
014 Mangkujajar	-	-
015 Kedungasri	-	-
016 Doyomulyo	-	-
017 Sidomukti	-	-
018 Sukosongo	-	-
Jumlah	0	3

Sumber : Kantor Desa dan Kantor Kecamatan Kembangbahu

BAB 8 TRANSPORTASI dan KOMUNIKASI

85% jalan di Kecamatan Kembangbahu sudah diaspal dan diperkeras dan hanya 15% jalan yang



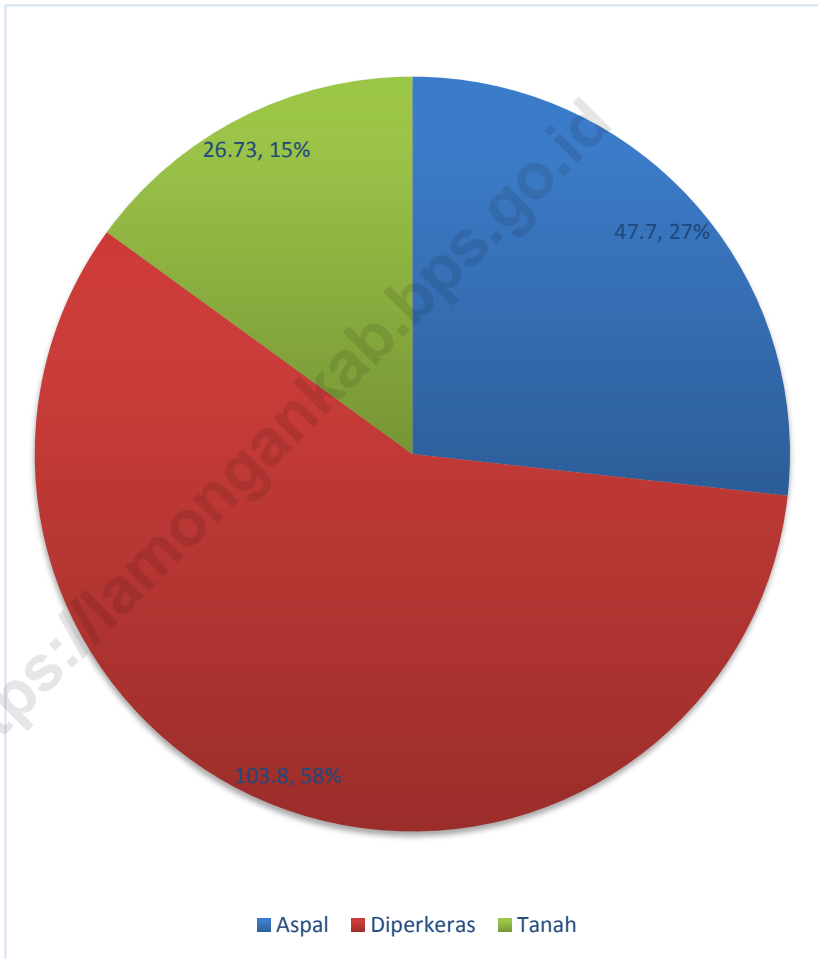
angkutan umum yang tersedia di Kecamatan Kembangbahu hanyalah ojek

ULASAN

Dari aspek Jarak Kantor Desa Ke Sarana/Fasilitas Umum di Kecamatan Kembangbahu cukup bervariasi. Rata-rata jarak yang harus ditempuh adalah sekitar 2 Km sampai 19 Km untuk dapat mencapai sarana/fasilitas umum seperti kantor Kecamatan, POLSEK dan Pustu. Hanya Desa Kembangbahu yang bisa akses ke sarana/fasilitas umum cukup dekat yaitu hanya perlu menempuh jarak 0,10 Km sampai 0,30 Km saja. Desa Gintungan merupakan desa dengan akses ke sarana/fasilitas umum cukup jauh. Jarak yang harus ditempuh dari kantor desa ke sarana/fasilitas umum mencapai rata-rata 19 Km.

Dari segi sarana dan prasarana transportasi di Kecamatan Kembangbahu sudah cukup memadai. 85% jalan di Kecamatan Kembangbahu sudah diaspal dan diperkeras dan hanya 15% jalan yang permukaannya masih tanah, mitupun hanya jalan di area persawahan. Meski rata-rata jarak dari kantor desa ke sarana/fasilitas umum cukup jauh namun angkutan umum yang tersedia di Kecamatan Kembangbahu hanyalah ojek. Bahkan di Desa Gintungan tidak tersedia angkutan umum sama sekali.

Gambar 8 Panjang Jalan Desa menurut Jenis Jalan di Kecamatan Kembangbahu (Km), 2016



Tabel 8.1.1 Jarak Desa/Kelurahan Ke Fasilitas Umum (Km) di Kecamatan Kembangbahu, 2016

Desa/Kelurahan	Kantor Camat	Koramil	Polsek	Puskesmas/Pustu	Ibukota Kabupaten	Ibukota Kabupaten lain terdekat
(1)	(2)	(3)	(4)	(5)	(6)	(7)
001 Moronyamplung	17.0	17.0	17.0	6.3	20.0	47.0
002 Dumpiangung	16.0	16.0	16.0	5.2	19.0	46.0
003 Katemas	17.0	17.0	17.0	0.0	20.0	47.0
004 Gintungan	19.0	19.0	19.0	1.2	21.0	48.0
005 Pelang	11.0	11.0	11.0	0.0	15.0	42.0
006 Puter	7.0	7.0	7.0	1.3	14.0	41.0
007 Maor	4.0	4.0	4.0	3.6	16.0	43.0
008 Randubener	3.0	3.0	3.0	3.6	14.0	41.0
009 Kaliwates	2.0	2.0	2.0	1.8	16.0	43.0
010 Tlogoagung	4.0	4.0	4.0	4.1	16.0	43.0
011 Kedungmegarih	3.0	3.0	3.0	0.2	16.0	43.0
012 Kembangbahu	0.0	0.0	0.0	0.0	14.0	41.0
013 Lopang	4.0	4.0	4.0	0.0	10.0	37.0
014 Mangkujajar	1.0	1.0	1.0	2.4	12.0	39.0
015 Kedungasri	3.0	3.0	3.0	1.4	15.0	42.0
016 Doyomulyo	2.0	2.0	2.0	1.7	15.0	42.0
017 Sidomukti	4.0	4.0	4.0	0.0	16.0	43.0
018 Sukosongo	6.0	6.0	6.0	1.7	17.0	44.0

Sumber : CDA Kembangbahu 2015

Tabel 8.1.2 Daftar Panjang Jalan Desa (Km) menurut Jenis Jalan Kecamatan Kembangbahu, 2016

Desa/Kelurahan	Jalan Aspal	Jalan Diperkeras	Jalan Tanah	Jumlah
(1)	(2)	(3)	(4)	(5)
001 Moronyamplung	4.00	7.80	1.50	13.30
002 Dumpiagung	2.80	5.35	4.40	12.55
003 Katemas	0.60	9.30	1.80	11.70
004 Gintungan	0.00	10.90	1.80	12.70
005 Pelang	3.80	3.70	2.40	9.90
006 Puter	4.80	7.90	0.50	13.20
007 Maor	2.20	4.10	-	6.30
008 Randubener	3.00	1.20	1.00	5.20
009 Kaliwates	2.40	2.20	2.00	6.60
010 Tlogoagung	5.50	6.70	0.48	12.68
011 Kedungmegarih	1.30	4.90	2.00	8.20
012 Kembangbahu	6.20	2.45	-	8.65
013 Lopang	8.70	14.50	2.10	25.30
014 Mangkujajar	1.20	4.30	1.25	6.75
015 Kedungasri	-	7.10	0.50	7.60
016 Doyomulyo	-	5.30	2.00	7.30
017 Sidomukti	0.60	2.90	1.00	4.50
018 Sukosongo	0.60	3.20	2.00	5.80
Jumlah	47.70	103.80	26.73	178.23

Sumber : Kantor Desa dan Kecamatan Kembangbahu

BAB 9 EKONOMI

Jumlah Alokasi Dana Desa (ADD) yang diterima oleh kecamatan Kembangbahu sebesar 5,6 milyar rupiah. Untuk realisasi pemasukan PBB di Kecamatan Kembangbahu tahun 2016 mencapai 763 juta rupiah



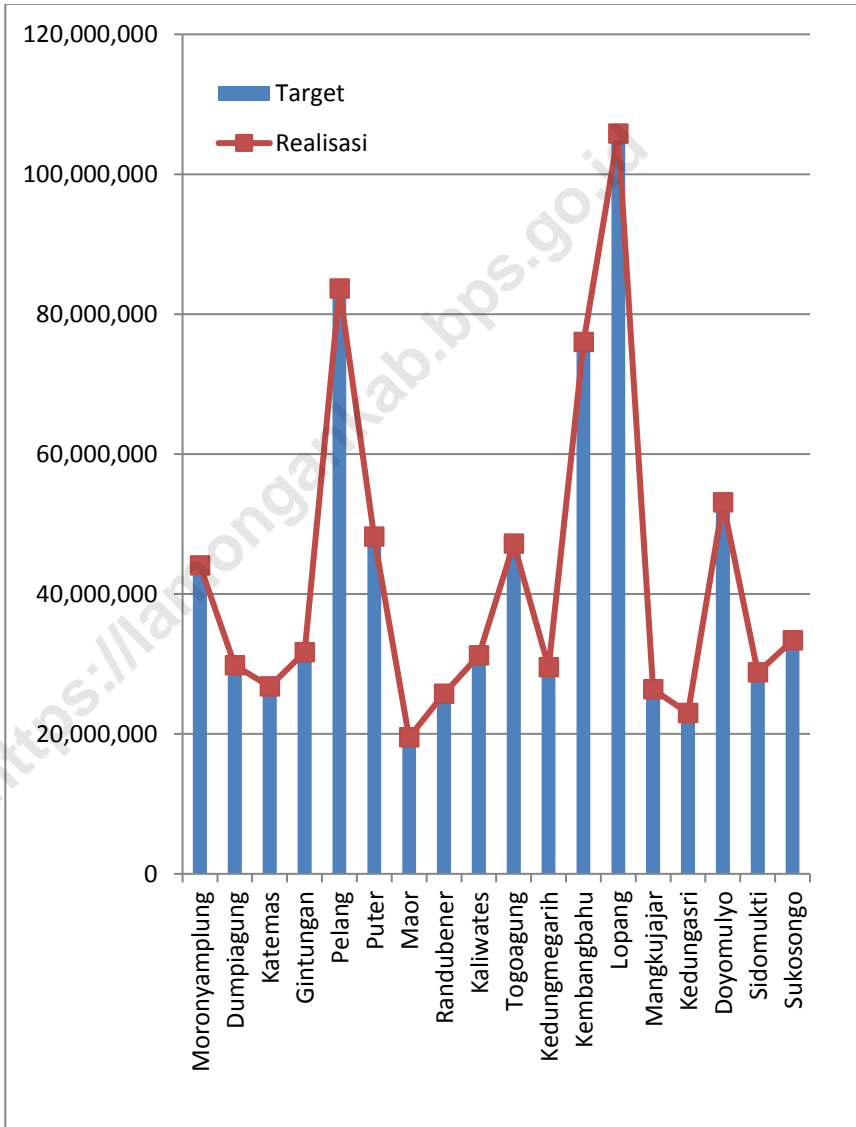
**ALOKASI
DANA DESA**

ULASAN

Alokasi Dana Desa (ADD) adalah anggaran keuangan yang diberikan pemerintah kepada desa, yang mana sumbernya berasal dari hasil bahi pajak daerah serta dari dana perimbangan keuangan pusat dan daerah yang diterima oleh kabupaten. Sesuai Peraturan Menteri Dalam Negeri no 37 tahun 2007 tentang Pedoman Pengelolaan Keuangan Desa didalam pasal 18 menyatakan bahwa “ Alokasi Dana Desa berasal dari APBD Kabupaten/kota yang bersumber dari dana perimbangan keuangan pusat dan daerah yang diterima oleh pemerintah kabupaten/kota untuk desa paling sedikit 10% (sepuluh persen).

Jumlah Alokasi Dana Desa (ADD) yang diterima oleh kecamatan Kembangbahu sebesar 5,6 milyar rupiah. Untuk realisasi pemasukan PBB di Kecamatan Kembangbahu tahun 2016 mencapai 763 juta rupiah.

Gambar 9 Realisasi Pemasukan PBB di Kecamatan Kembangbahu (Rupiah), 2016



Tabel 9.1.1**Penerimaan Alokasi Dana Desa (Rupiah)
di Kecamatan Kembangbahu, 2016**

Desa/Kelurahan	ADD
(1)	(2)
001 Moronyamplung	272,247,100.00
002 Dumpiangung	314,079,800.00
003 Katemas	305,051,200.00
004 Gintungan	384,634,200.00
005 Pelang	301,057,500.00
006 Puter	306,373,500.00
007 Maor	217,162,900.00
008 Randubener	226,143,200.00
009 Kaliwates	270,778,200.00
010 Togoagung	280,713,600.00
011 Kedungmegarih	285,523,900.00
012 Kembangbahu	268,066,900.00
013 Lopang	467,156,800.00
014 Mangkujajar	266,990,300.00
015 Kedungasri	284,820,500.00
016 Doyomulyo	274,473,100.00
017 Sidomukti	301,834,000.00
018 Sukosongo	340,025,900.00
Kecamatan Kembangbahu	5,367,132,600.00

Sumber : Kecamatan Kembangbahu

Tabel 9.1.2 Realisasi Pemasukan PBB (Rupiah) di Kecamatan Kembangbahu, 2016

Desa/Kelurahan	Target	Realisasi	Sisa	Persentase
(1)	(2)	(3)	(4)	(5)
001 Moronyamplung	44,093,033	44,093,033	0.00	100.00
002 Dumpiagung	29,806,255	29,806,255	0.00	100.00
003 Katemas	26,788,549	26,788,549	0.00	100.00
004 Gintungan	31,659,953	31,659,953	0.00	100.00
005 Pelang	83,657,059	83,657,059	0.00	100.00
006 Puter	48,178,310	48,178,310	0.00	100.00
007 Maor	19,500,664	19,500,664	0.00	100.00
008 Randubener	25,732,265	25,732,265	0.00	100.00
009 Kaliwates	31,200,231	31,200,231	0.00	100.00
010 Togoagung	47,176,119	47,176,119	0.00	100.00
011 Kedungmegarih	29,521,486	29,521,486	0.00	100.00
012 Kembangbahu	76,021,870	76,021,870	0.00	100.00
013 Lopang	105,802,117	105,802,117	0.00	100.00
014 Mangkujajar	26,348,434	26,348,434	0.00	100.00
015 Kedungasri	22,985,320	22,985,320	0.00	100.00
016 Doyomulyo	53,110,781	53,110,781	0.00	100.00
017 Sidomukti	28,792,337	28,792,337	0.00	100.00
018 Sukosongo	33,356,958	33,356,958	0.00	100.00
Kecamatan Kembangbahu	763,731,741.00	763,731,741.00	0.00	100.00

Sumber : Kecamatan Kembangbahu

Tabel 9.1.3 Jumlah Wajib Pajak di Kecamatan Kembangbahu, 2016

Desa/Kelurahan		Wajib Pajak
(1)		(2)
001	Moronyemplung	2,252
002	Dumpiangung	2,185
003	Katemas	1,420
004	Gintungan	1,674
005	Pelang	3,412
006	Puter	3,275
007	Maor	1,088
008	Randubener	1,364
009	Kaliwates	1,657
010	Togoagung	2,301
011	Kedungmegarih	1,650
012	Kembangbahu	1,666
013	Lopang	5,697
014	Mangkujajar	1,174
015	Kedungasri	1,082
016	Doyomulyo	1,797
017	Sidomukti	1,460
018	Sukosongo	1,717
Kecamatan Kembangbahu		36,871.00

Sumber : Kecamatan Kembangbahu

Tabel 9.1.4 Jumlah Bank Menurut Jenis di Kecamatan Kembangbahu, 2016

Desa/Kelurahan	Bank Umum	BPR
(1)	(2)	(3)
001 Moronyemplung	0	0
002 Dumpiagung	0	0
003 Katemas	0	0
004 Gintungan	0	0
005 Pelang	0	0
006 Puter	1	1
007 Maor	0	0
008 Randubener	0	0
009 Kaliwates	0	0
010 Togoagung	0	0
011 Kedungmegarih	0	0
012 Kembangbahu	2	3
013 Lopang	0	0
014 Mangkujajar	0	0
015 Kedungasri	0	0
016 Doyomulyo	0	0
017 Sidomukti	0	0
018 Sukosongo	0	0
Kecamatan Kembangbahu	3	4

Sumber : Kecamatan Kembangbahu

DATA

MENCERDASKAN BANGSA
Enlighten The Nation



**BADAN PUSAT STATISTIK
KABUPATEN LAMONGAN**

Jalan Basuki Rahmad 176 Lamongan 62215

Telp: (0322)321339, Fax: (0322)321339

Homepage: <http://lamongankab.bps.go.id> E-mail: bps3524@bps.go.id