

STATISTIK DAERAH
KECAMATAN ARONGAN LAMBALEK
2013



BADAN PUSAT STATISTIK
KABUPATEN ACEH BARAT

<http://acehbaratkab.bps.go.id>

STATISTIK DAERAH
KECAMATAN ARONGAN
LAMBALIK
2013

<http://acehbaratkab.bps.go.id>

STATISTIK DAERAH KECAMATAN ARONGAN LAMBALEK 2013

ISSN :

No. Publikasi :

Katalog BPS :

Ukuran Buku :

Jumlah Halaman : 9

Naskah :

Koordinator Statistik Kecamatan Arongan Lambalek

Gambar Kulit :

Koordinator Statistik Kecamatan Arongan Lambalek

Diterbitkan Oleh :

Badan Pusat Statistik Kabupaten Aceh Barat

Dicetak Oleh :

Boleh dikutip dengan menyebutkan sumbernya



KATA SAMBUTAN

Publikasi Statistik Daerah Kecamatan Arongan Lambalek 2013 diterbitkan oleh Badan Pusat Statistik Kabupaten Aceh Barat berisi berbagai data dan informasi terpilih seputar Kecamatan Arongan Lambalek yang dianalisis secara sederhana untuk membantu pengguna data memahami perkembangan pembangunan serta potensi yang ada di Kecamatan Arongan Lambalek.

Publikasi Statistik Daerah Kecamatan Arongan Lambalek 2013 diterbitkan untuk melengkapi publikasi-publikasi statistik yang sudah terbit secara rutin setiap tahun. Berbeda dengan publikasi-publikasi yang sudah ada, publikasi ini lebih menekankan pada analisis.

Materi yang disajikan dalam Statistik Daerah Kecamatan Arongan Lambalek 2013 memuat berbagai informasi/indikator terpilih yang terkait dengan pembangunan di berbagai sektor di Kecamatan Arongan Lambalek dan diharapkan dapat menjadi bahan rujukan/kajian dalam perencanaan dan evaluasi kegiatan pembangunan.

Kritik dan saran konstruktif berbagai pihak kami harapkan untuk penyempurnaan penerbitan mendatang. Semoga publikasi ini mampu memenuhi tuntutan kebutuhan data statistik, baik oleh instansi/dinas pemerintah, swasta, kalangan akademisi maupun masyarakat luas.

Kepala Badan Pusat Statistik
Kabupaten Aceh Barat

Dara Dian, SE

KATA PENGANTAR

Dengan memanjatkan puji syukur kehadiran Allah SWT, kami selaku Koordinator Statistik Kecamatan (KSK) Arongan Lambalek Kabupaten Aceh Barat telah dapat menyelesaikan publikasi Statistik Daerah Kecamatan Arongan Lambalek Tahun 2013.

Publikasi Statistik Daerah Kecamatan Arongan Lambalek ini menyajikan data-data yang dikumpulkan dari berbagai kegiatan Badan Pusat Statistik (BPS) Aceh Barat selama tahun 2013 serta instansi pemerintah, swasta, dan instansi non pemerintah lainnya. Data yang disajikan berupa informasi dan indikator terpilih yang terkait dengan pembangunan di Aceh Barat secara umum serta secara khusus di Kecamatan Arongan Lambalek sendiri. Publikasi ini berbeda dengan publikasi lainnya karena masih menekankan pada analisis dari data yang tersedia.

Kritik dan saran dari berbagai pihak sangat kami harapkan untuk penyempurnaan penyusunan buku ini pada penerbitan yang akan datang, semoga hasil publikasi ini dapat memenuhi kebutuhan analisis data statistik baik oleh instansi pemerintah, swasta kalangan akademisi maupun masyarakat luas.

Kami menyampaikan penghargaan dan ucapan terima kasih kepada semua pihak terutama Bapak Kepala BPS Kabupaten Aceh Barat beserta teman-teman seperjuangan di BPS dan kepada Bapak Camat Arongan Lambalek yang telah memberikan bantuan dan motivasi hingga terwujudnya penyusunan buku ini.

Koordinator Statistik Kecamatan
Arongan Lambalek

ISKANDAR ZULKARNAIN

DAFTAR ISI

1. Geografi dan Iklim	1	8. Industri dan Perdagangan	8
2. Pemerintahan	2	9. Transportasi dan Komunikasi	9
3. Penduduk	3		
4. Pendidikan	4		
5. Kesehatan	5		
6. Perumahan	6		
7. Pertanian	7		

<http://acehbaratkab.bps.go.id>

Secara Administrasi Kecamatan Arongan Lambalek terdapat 27 desa. Dilihat dari topografi wilayah, terdapat 18 desa yang berada di luar kawasan hutan, 6 desa di tepi/sekitar hutan, 3 desa berada di dalam kawasan hutan, 4 desa berada di pesisir/tepi laut dan 23 desa berada di wilayah bukan pesisir

Kecamatan Arongan Lambalek berbatasan langsung dengan Kecamatan Woyla Barat, Kecamatan Samatiga, Samudera Indonesia dan Kabupaten Aceh Jaya.

Secara Administrasi Kecamatan Arongan Lambalek terdapat 27 desa. Dilihat dari topografi wilayah, terdapat 18 desa yang berada di luar kawasan hutan, 6 desa di tepi/sekitar hutan, 3 desa berada di daerah di dalam kawasan hutan, 4 desa berada di pesisir/tepi laut dan 23 desa berada di wilayah bukan pesisir.

Sepanjang tahun 2010 - 2012 terjadi variasi peningkatan suhu udara rata-rata dari 26,7° menjadi 26,4° dengan kelembapan udara yang juga mengalami perubahan dari 87 persen menjadi 89 persen. Curah dan hari hujan juga mengalami perubahan. Curah hujan pada tahun 2010 sebesar 397,3 mm per tahun mengalami penurunan pada tahun 2011 yaitu sebesar 255,1 mm pertahun dan kembali meningkat di tahun 2012 dengan hari hujan sebanyak 26 hari di tahun 2010 menjadi 16 hari di tahun 2011 sementara di tahun 2012 hanya terjadi hujan sebanyak 14 hari dengan kata lain terjadi penurunan kurang lebih 53 persen dari tahun 2010.

Peta Kecamatan Arongan Lambalek



Sumber : BPS Aceh Barat

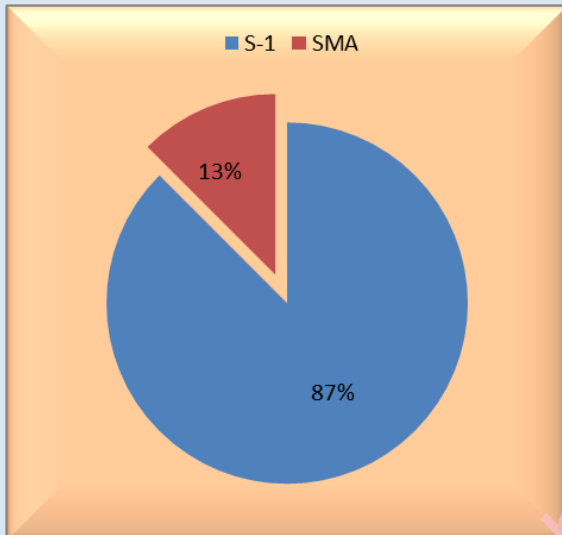
Statistik Geografi dan Iklim Kecamatan Arongan Lambalek

Uraian	Satuan	2010	2011	2012
Luas	Km ²	129,58	129,58	129,58
Suhu Udara Rata-rata	°C	26,7	26,2	26,4
Kelembaban Udara	%	87	87	89
Curah Hujan	mm	397,3	255,1	270,4
Hari Hujan	hari	26	16	14

Sumber : BMKG Aceh Barat

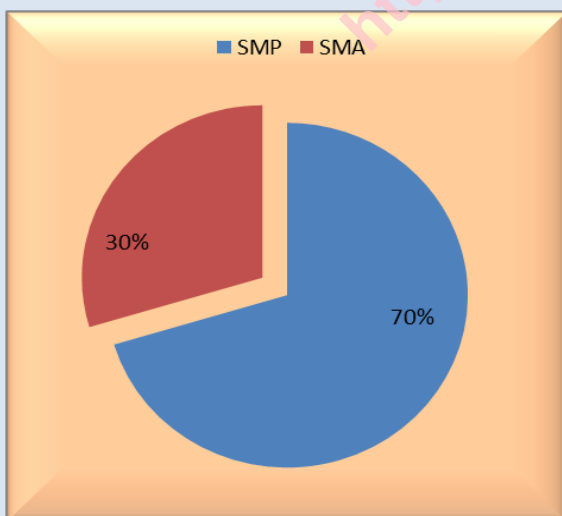
Kapasitas pejabat Pegawai Negeri Sipil di lingkungan Kecamatan Arongan Lambalek sangat baik dimana terdapat 87 persen yang telah berpendidikan sarjana dari berbagai jurusan

Persentase Pendidikan Pejabat PNS di Lingkungan Kecamatan Arongan Lambalek



Sumber : Kecamatan Arongan Lambalek
Dalam Angka 2013

Persentase Pendidikan Keuchik dalam Kecamatan Arongan Lambalek



Sumber : Kecamatan Arongan Lambalek
Dalam Angka 2013

Jumlah Pejabat PNS Pemerintahan Kecamatan Arongan Lambalek sebanyak 8 orang yang terdiri dari 1 orang camat, 1 orang Sekretaris Kecamatan, 2 orang kepala sub bagian dan 4 orang kepala seksi.

Kapasitas PNS di lingkungan Kecamatan Arongan Lambalek sudah baik, ini dapat dilihat dari pejabat yang pendidikannya S-1 yaitu sebesar 87 % dan berpendidikan SMA sebesar 13 %.

Di Kecamatan Arongan Lambalek terbagi 2 mukim. Sedangkan jumlah Kepala Desa di dalam Kecamatan Arongan Lambalek sebanyak 27 Kepala Desa. Setiap desa rata-rata terbagi kedalam 3 dusun yang di pimpin oleh seorang Kepala Dusun di setiap dusunnya yang secara totalitas berjumlah 81 kepala dusun .

dilihat menurut latar belakang pendidikannya Keuchik di Kecamatan Arongan Lambalek terbagi kedalam dua kelompok pendidikan yaitu pendidikan SMA sebanyak 70 persen dan SMP sebanyak 30 persen.

Angka kelahiran penduduk di Kecamatan Arongan Lambalek pada tahun 2012 meningkat Menyebabkan pertumbuhan penduduk ikut bertambah.


Piramida Penduduk Kecamatan Arongan Lambalek memberikan gambaran angka kelahiran dan kematian. sebagian besar penduduk kecamatan Arongan Lambalek dominannya masuk dalam kategori kelompok umur muda. Angka kelahiran Kecamatan Arongan Lambalek relatif tinggi dilihat dari penduduk usia 0 – 4 dengan penduduk usia 5 - 9 tahun.

Berdasarkan catatan Badan Pusat Statistik (BPS), penduduk kecamatan Arongan Lambalek pada tahun 2012 sebanyak 11.099 jiwa, angka ini mengalami peningkatan dari tahun lalu sebesar 102.2 persen yang totalitas didominasi kelompok umur usia produktif dengan kepadatan penduduk yang mengalami peningkatan. Demikian pula kasusnya pada pertumbuhan penduduk pada tahun 2012 mengalami peningkatan juga dari tahun lalu.

Sex rasio merupakan perbandingan antara penduduk laki-laki dan perempuan. Sex rasio kecamatan ini sebesar 106 persen, yang mengartikan bahwa setiap 100 penduduk perempuan terdapat 106 penduduk laki-laki.

Tingkat ketergantungan (dependency ratio) di kecamatan Arongan Lambalek sebesar 51.2 persen pada tahun 2012, Artinya bahwa dalam setiap 100 penduduk usia produktif menanggung sekitar 51 orang usia tidak produktif.

**Piramida Penduduk
Kecamatan Arongan Lambalek**



Sumber : Kecamatan Arongan Lambalek
Dalam Angka 2013

**Beberapa Indikator Kependudukan
Kecamatan Arongan Lambalek**

Uraian	2011	2012
Jumlah Penduduk (Jiwa)	10852	11099
Pertumbuhan Penduduk (%)	2,29	2,28
Kepadatan Penduduk (Jiwa/Km)	82	166
Sex Ratio (%)	106	106
Dependency Ratio (%)	51.2	51.2

Sumber : Aceh Barat Dalam Angka 2013

Jumlah SD/ sederajat sebanyak 18 Unit, SLTP/ sederajat 3 unit, SMU/ sederajat 2 unit.

Belum tersedianya Sekolah Kejuruan di Kecamatan Arongan Lambalek.

Jumlah Sekolah Umum

Jenjang Pendidikan	Jumlah Sekolah	Jumlah Murid	Jumlah Guru
1. SD Negeri	11	991	281
2. SD Swasta	1	29	8
3. SLTP Negeri	1	452	28
4. SLTP Swasta	1	74	22
5. SMU Negeri	1	422	33
6. SMU Swasta	-	-	-
7. SMK Negeri	-	-	-
8. SMK Swasta	-	-	-

Sumber : Kecamatan Arongan Lambalek
Dalam Angka 2013

Jumlah Sekolah Agama

Jenjang Pendidikan	Jumlah Sekolah	Jumlah Murid	Jumlah Guru
1. MI Negeri	3	230	49
2. MI Swasta	2	163	30
3. MTs Negeri	1	122	12
4. MTs Swasta	-	-	-
5. MA Negeri	1	83	14
6. MA Swasta	-	-	-

Sumber : Kecamatan Arongan Lambalek
Dalam Angka 2013

Pendidikan merupakan salah satu faktor penting dalam menentukan kemajuan suatu daerah. Oleh karena itu ketersediaan sarana dan prasarana pendidikan yang berupa sumber daya manusia dan sarana fisik sangatlah penting.

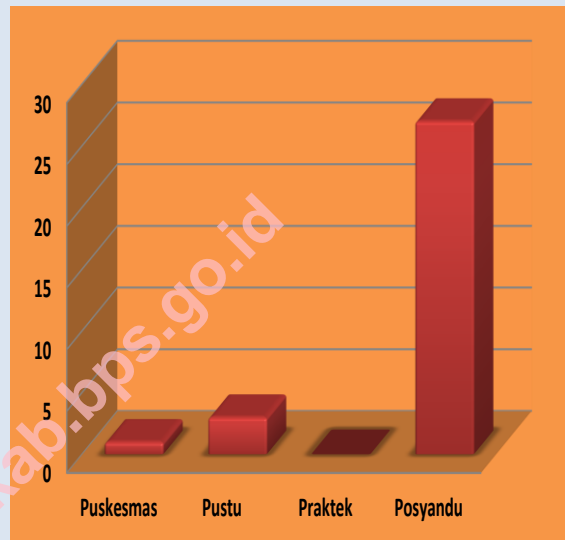
Fasilitas pendidikan di Kecamatan Arongan Lambalek cukup untuk menampung seluruh penduduk usia sekolah dan juga terdapat sekolah untuk semua jenjang pendidikan kecuali jenjang pendidikan perguruan tinggi. Untuk jenjang pendidikan pada sekolah umum seperti SD negeri/swasta tersedia 12 unit, SLTP negeri/swasta 2 unit, SMU Negeri/swasta 1 Unit tetapi untuk sekolah kejuruan belum tersedia hingga tahun 2012. Sementara selain sekolah umum dan kejuruan di Kecamatan Arongan Lambalek juga tersedia sekolah agama, yaitu MI Negeri/Swasta 5 unit, MTs dan MA Negeri/swasta masing-masing 1 unit, dimana hingga tahun 2012 belum adanya pembangunan gedung sekolah agama lainnya di Kecamatan Arongan Lambalek.

Totalitas gedung sekolah ini hingga 2012 telah mampu menampung penduduk usia sekolah, dimana jumlah murid pada sekolah umum seperti SD Negeri/swasta sebanyak 1.020 siswa, SLTP/swasta sebanyak 526 siswa, SMA/swasta sebanyak 422 siswa, MI Negeri/swasta 393 siswa, MTs Negeri/swasta 122 siswa, MA Negeri/swasta 83 siswa.

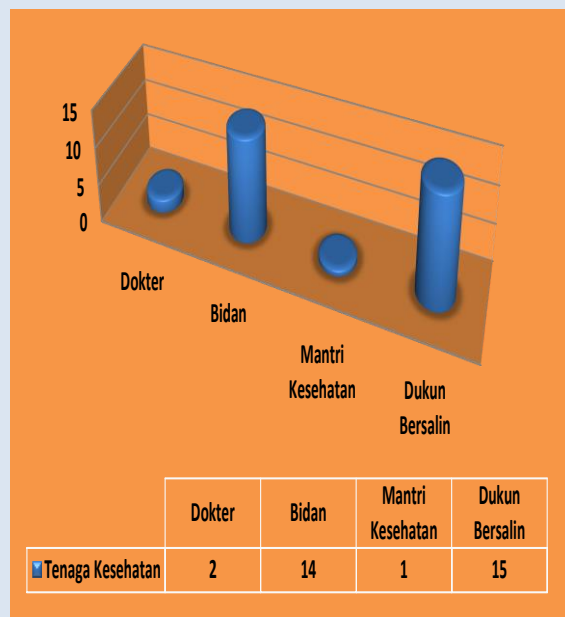
Guru adalah pahlawan tanpa tanda jasa yang telah banyak menciptakan banyak orang-orang sukses. Keberadaan guru di Kecamatan Arongan Lambalek pada jenjang pendidikan SD Negeri/swasta sebanyak 289 orang, guru SLTP Negeri/Swasta sebanyak 50 orang, guru SMU Negeri/swasta sebanyak 33 orang, guru MI Negeri/swasta sebanyak 79 orang, MTs Negeri/swasta sebanyak 12 orang dan MA Negeri/swasta sebanyak 14 orang.

Sarana Kesehatan dan Tenaga kesehatan merupakan 2 hal penting yang tidak dapat dipisahkan. Fasilitas kesehatan dan tenaga kesehatan yang memadai di wilayah pedesaan merupakan hal yang sangat penting untuk menjamin kesehatan masyarakat.

Jumlah Sarana kesehatan dalam wilayah Kecamatan Arongan Lambalek yang terdiri dari 26 Desa terdapat 1 Pukesmas, 3 Pustu, dan 27 Posyandu. Sarana kesehatan yang paling banyak adalah Posyandu yang berjumlah 27 unit, dengan jumlah tenaga kesehatan di wilayah Arongan Lambalek yaitu tersedia 2 orang dokter, 14 orang bidan, 1 orang mantri, dan Dukun Bersalin 15 orang, dari angka tersebut terlihat bahwa dukun bersalin merupakan tenaga kesehatan yang paling sering dijumpai di kecamatan ini.



Sumber : Kecamatan Arongan Lambalek Dalam Angka 2013

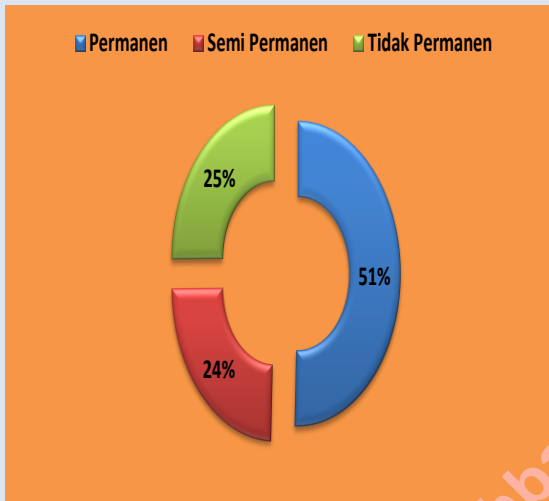


Sumber : Kecamatan Arongan Lambalek Dalam Angka 2013

Setiap desa di Kecamatan Arongan Lambalek sudah menggunakan Listrik PLN.

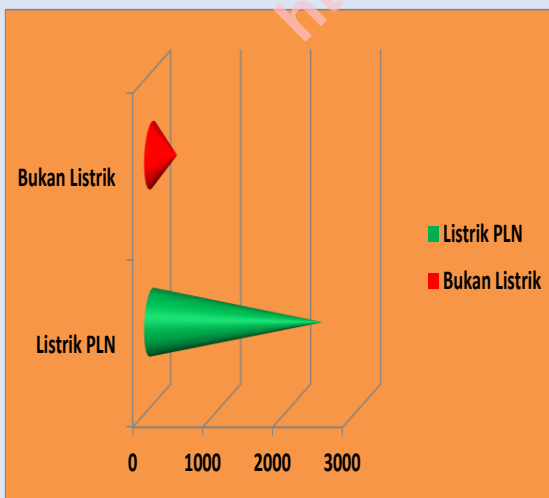
Sebesar 87 persen telah terinstalasi listrik PLN dan 0,12 persen yang belum menikmati listrik PLN hingga saat ini

Persentase Rumah Permanen, Semi Permanen dan Tidak Permanen



Sumber : Kecamatan Arongan Lambalek Dalam Angka 2013

Jumlah Rumah Tangga menurut Sumber Penerangan



Sumber : Kecamatan Arongan Lambalek Dalam Angka 2013

Kondisi rumah suatu wilayah akan mencerminkan tingkat kemajuan dan kesejahteraan wilayah tersebut, kualitas perumahan sendiri dapat diukur dari kondisi bangunan seperti bahan material yang digunakan, luas rumah dan kondisi sanitasi.

Jika dilihat dari segi kualitas bangunan, sumber penerangan, dan sumber air minum yang digunakan anggota rumah tangga, terdapat 3 jenis bangunan Rumah Tangga yaitu permanen, semi permanen dan tidak permanen. Dari data pada tahun terakhir dapat dilihat bahwa sebesar 24 % rumah tangga semi permanen, 25 % rumah tangga tidak permanen, dan selebihnya 51 % rumah tangga permanen. Ini membuktikan bahwa keadaan perumahan di kecamatan ini sudah mulai membaik.

Sebagian desa di Kecamatan Arongan Lambalek sudah menggunakan Listrik PLN. Walaupun demikian masih terdapat Rumah Tangga yang belum memanfaatkan Listrik PLN. Sebesar 2.445 Rumah Tangga (87%) yang menggunakan listrik PLN dan 363 Rumah Tangga (0.12%) yang belum menggunakan listrik PLN. Hal ini disebabkan karena kemampuan ekonomi sebagian masyarakat yang masih rendah.

Ternak besar mengalami penurunan produksi sementara ternak kecil mengalami peningkatan
Secara totalitas budidaya perikanan mengalami peningkatan baik perairan umum maupun kolam/air tawar

Produksi budidaya perikanan di Kecamatan Arongan Lambalek terjadi peningkatan pada tahun 2012. Produksi budidaya perikanan kolam/air tawar sebesar 3,21 ton dimana pada tahun lalu sebesar 2,85 ton, begitu pula dengan produksi budidaya perikanan perairan umum juga meningkat dari tahun lalu, dimana tahun lalu sebesar 19,06 ton sementara tahun 2012 sebesar 19,42 ton.

Populasi ternak besar di Kecamatan Arongan lambalek pada tahun 2012 umumnya peningkatan terjadi pada ternak kecil seperti domba yaitu sebesar 204 ekor, ayam buras 8.892 ekor, ayam ras 168 ekor, itik 1.995 ekor dan kambing juga mengalami peningkatan yaitu sebanyak 3.504 ekor. sementara untuk ternak besar menurun dibanding dengan tahun sebelumnya, dimana sapi sebanyak 2.184 dan kerbau sebanyak 798 ekor. Ternak besar yang paling banyak dipelihara di Kecamatan Arongan Lambalek adalah sapi, maka tidak heran jika di kecamatan ini sering sekali dijumpai ternak ini, sementara populasi ternak kecil yang paling banyak dipelihara di Kecamatan ini adalah ayam buras.

Jumlah Ternak 2011-2012

Ternak	Jumlah	
	2011	2012
1. Sapi	2.819	2 184
2. Kerbau	1.170	798
3. Kambing	1.463	3 504
4. Domba	103	204
5. Ayam Buras	6.772	8 892
6. Ayam Ras	153	168
7. Itik	1.990	1 995

Sumber : Kecamatan Arongan Lambalek
Dalam Angka 2013

Produksi Budidaya Perikanan



Sumber : Kecamatan Arongan Lambalek
Dalam Angka 2013

Industri tradisional dan jasa banyak dijumpai dikecamatan ini, ini mengindikasikan bahwa pertumbuhan ekonomi mulai berkembang di daerah ini

Industri tradisional dan jasa banyak dijumpai di Kecamatan Arongan Lambalek. Ini mengindikasikan bahwa pertumbuhan ekonomi mulai berkembang di daerah ini.

Jumlah industri tradisional dan jasa pun cukup banyak ditemui di Kecamatan ini yaitu sebanyak 26 unit industry tradisional dan 8 unit industry jasa, Sedangkan untuk industri Bahan Bangunan/kontruksi dan industry makanan dan minuman masih minim sekali ditemui dimana hingga tahun 2012 hanya tersedia 2 unit usaha industry bahan bangunan/kontruksi dan 3 unit industry makanan dan minuman.

Secara totalitas jumlah industri dalam 2 tahun terakhir tidak banyak mengalami perubahan. Perubahan pun hanya terjadi pada industry jasa dimana muncul 2 unit bengkel tambal ban sementara industry reparasi mobil hanya tertinggal 1 unit lagi pada tahun 2012.


Sarana perekonomian yang memadai pada suatu kecamatan sangatlah penting, karena dengan baiknya sarana tersebut akan dapat mendongkrak gairah perekonomian, dengan demikian pertumbuhan ekonomi pun akan membaik. Di kecamatan Arongan Lambalek sarana perekonomian yang tersedia berupa pasar rakyat sebanyak 2 unit yang berlokasi di Desa Teupin Peuraho dan Desa Simpang Peut yang juga merupakan pusat perekonomian, toko kios/kelontong sebanyak 75 unit dan warung makan/minum sebanyak 25 unit.

Statistik Industri Kecil dan Mikro

Jenis Industri	Jumlah
Industri Tradisional	26
Industri makanan dan minuman	3
Industri Jasa	8
Industri Bahan Bangunan/Kontruksi	2

Sumber : Kecamatan Arongan Lambalek Dalam Angka 2013

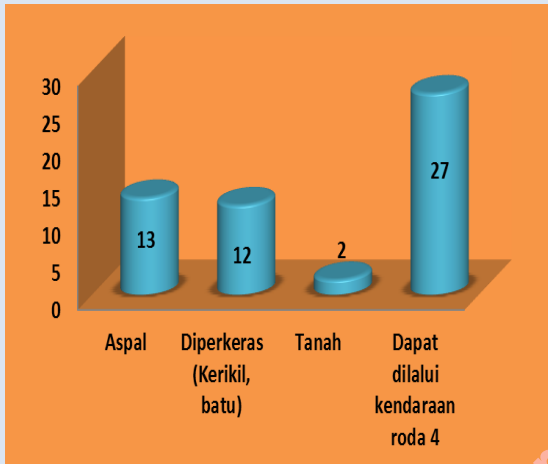
Sarana Perekonomian 2011



Sumber : Kecamatan Arongan Lambalek Dalam Angka 2013



Jenis Permukaan Jalan Utama Antar Desa 2012



Sumber : Kecamatan Arongan Lambalek Dalam Angka 2013

Jenis Penerangan Jalan Utama Antar Desa 2012



Sumber : Kecamatan Arongan Lambalek Dalam Angka 2013

Jalan merupakan sarana transportasi yang amat penting khususnya untuk akses melalui darat untuk menunjang roda perekonomian di level kecamatan.

Jumlah desa dengan jenis permukaan jalan utama desa yang telah teraspal pada tahun 2012 sebanyak 13 desa, pada tahun ini jumlah desa dengan fasilitas jalanan teraspal masih sama seperti tahun lalu.

Permukaan jalan utama desa yang bukan aspal merupakan jenis jalan diperkeras dan tanah liat. Pada tahun 2012 jumlah desa dengan permukaan jalan utama diperkeras maupun tanah liat mulai berkurang dibanding tahun-tahun sebelumnya, ini menandakan bahwa sarana transportasi di Kecamatan Arongan Lambalek semakin membaik. Namun demikian secara totalitas semua desa dapat dilalui oleh kendaraan roda 4.

Penerangan jalanan utama antar desa masih sangat minim yang terfasilitasi dengan listrik yang diusahakan pemerintah. Dimana berdasarkan catatan BPS hanya 5 desa yang memiliki jalanan utama yang telah terfasilitasi dengan penerangan yang diusahakan pemerintah dan 1 desa yang penerangan jalannya bersumber dari listrik non pemerintah, sementara 21 desa lainnya masih belum tersedia penerangan jalan sama sekali



<http://acehbaratkab.bps.go.id>



**BADAN PUSAT STATISTIK
KABUPATEN ACEH BARAT**