

Katalog : 1102001.3305050

KECAMATAN KLIRONG DALAM ANGKA 2016

<http://kebumenkab.bps.go.id>



**BADAN PUSAT STATISTIK
KABUPATEN KEBUMEN**



**KECAMATAN KLIRONG
DALAM ANGKA
2016**

<http://kebumenkab.bps.go.id>

Kecamatan Klirong Dalam Angka 2016

ISBN: 978-602-6849-46-5

No. Publikasi: 33050.1606

Katalog: 1102001.3305050

Ukuran Buku: 14,8 cm x 21 cm

Jumlah Halaman: xviii + 86 halaman

Naskah:

Badan Pusat Statistik Kabupaten Kebumen

Gambar Kover oleh:

Badan Pusat Statistik Kabupaten Kebumen

Diterbitkan oleh:

© Badan Pusat Statistik Kabupaten Kebumen

Dicetak oleh:

CV. Puspita Warna

**Dilarang mengumumkan, mendistribusikan, mengomunikasikan,
dan/atau menggandakan sebagian atau seluruh isi buku ini untuk
tujuan komersial tanpa izin tertulis dari Badan Pusat Statistik**

PETA KECAMATAN KLIRONG



<http://kebumenkab.bps.go.id>



KATA SAMBUTAN

Kecamatan Klirong Dalam Angka 2016 merupakan publikasi tahunan yang diterbitkan oleh BPS Kabupaten Kebumen. Disadari bahwa publikasi ini belum sepenuhnya memenuhi harapan pihak pemakai data khususnya para perencana, namun diharapkan dapat membantu melengkapi penyusunan rencana pembangunan di Kabupaten Kebumen.

Publikasi ini dapat terwujud berkat kerja sama dan bantuan dari berbagai pihak baik instansi pemerintah maupun swasta. Kepada semua pihak yang telah memberikan bantuan disampaikan penghargaan dan terima kasih yang sebesar – besarnya.

Walaupun publikasi ini telah disiapkan sebaik-baiknya, namun disadari masih ada kekurangan dan kesalahan yang terjadi. Untuk perbaikan publikasi ini, tanggapan dan saran yang bersifat konstruktif dari para pemakai sangat diharapkan.

Kebumen, Juli 2016
Kepala BPS
Kabupaten Kebumen

Mukhayin, S.Si.

<http://kebumenkab.bps.go.id>

KATA PENGANTAR

Dengan mengucapkan syukur kehadiran Tuhan Yang Maha Esa, selesai sudah penyusunan Buku KECAMATANN KLIRONG DALAM ANGKA 2016 yang merupakan kelanjutan dari publikasi yang sama tahun sebelumnya.

Buku ini memuat berbagai macam data seperti: geografi, pemerintahan, penduduk dan pertanian, sosial dan lain-lain. Sebagian besar data dirinci sampai ke tingkat wilayah Desa/Kelurahan serta cakupannya juga semakin diperluas pada berbagai sektor pembangunan sejalan dengan semakin meningkatnya kebutuhan akan data, khususnya untuk kepentingan perencanaan pembangunan di Kecamatan.

Pada kesempatan ini kami menyampaikan terima kasih yang sebesar-besarnya, pertama kepada Bapak Camat Klirong atas segala dukungan dan bimbingan yang diberikan hingga buku ini bisa terwujud. Kemudian yang kedua terima kasih kami sampaikan kepada semua pihak, baik itu instansi pemerintah maupun non pemerintah yang telah membantu memberikan data dan informasi yang kami perlukan dalam penyusunan buku ini.

Kami menyadari bahwa buku ini masih jauh dari sempurna dan belum sepenuhnya bisa memenuhi semua kebutuhan data, namun diharapkan bahwa buku ini bisa memberikan kontribusi yang positif bagi pemakai data, khususnya berkaitan dengan kegiatan perencanaan pembangunan.

Klirong, Juli 2016

Koordinator Statisik Kecamatan Klirong



Asnarindah Batsari

<http://kebumenkab.bps.go.id>

DAFTAR ISI

PETA KECAMATAN KLIRONG	iii
KATA SAMBUTAN	v
KATA PENGANTAR	vii
DAFTAR ISI	ix
DAFTAR TABEL	vii
DAFTAR GRAFIK	xv
BAB I KONDISI GEOGRAFIS	1
BAB II PEMERINTAHAN.....	13
BAB III PENDUDUK.....	23
BAB IV SOSIAL.....	51
BAB V PERTANIAN	73

<http://kebumenkab.bps.go.id>

DAFTAR TABEL

BAB I KONDISI GEOGRAFIS

Tabel : 1.1.1.	Letak Dan Geografis Kecamatan Klirong	3
Tabel : 1.1.2.	Luas Wilayah Kecamatan Klirong Dirinci Menurut Lahan Sawah Dan Lahan Kering Per Desa,2015.....	4
Tabel : 1.2.1.	Persentase Luas Lahan Sawah Dan Lahan Kering Terhadap Luas Desa Dan Terhadap Total Luas Lahan Sawah Dan Lahan Kering Di Kecamatan Klirong Menurut Desa,2015.....	5
Tabel : 1.2.2.	Luas Lahan Sawah Di Kecamatan Klirong Menurut Desa/Kelurahan Dan Peruntukannya, 2015	6
Tabel : 1.2.3.	Luas Lahan Bukan Sawah Di Kecamatan Klirong Menurut Desa/Kelurahan Dan Peruntukannya, 2015	7
Tabel : 1.2.4.	Luas Lahan Bukan Sawah Untuk Pertanian Di Kecamatan Klirong Dirinci Menurut Desa/Kelurahan, 2015	9
Tabel : 1.3..	Kondisi Geografis Wilayah Dan Ketinggian Tempat Dari Permukaan Laut Per Desa/Kelurahan, 2015	10
Tabel : 1.4..	Letak Geografis Wilayah Dirinci Per Desa/Kelurahan, 2015	11

BAB II PEMERINTAHAN

Tabel : 2.1.1.	Banyaknya RW, RT Dan Perangkat Desa Di Kecamatan Klirong Dirinci Menurut Desa, 2015.....	15
Tabel : 2.1.2.	Banyaknya Perangkat Desa Di Kecamatan Klirong Dirinci Menurut Desa, 2015	16

Tabel : 2.1.3.	Banyaknya Tunjangan Perangkat Desa Di Kecamatan Klirong Dirinci Menurut Desa, 2015	17
Tabel : 2.1.4.	Banyaknya Anggota Hansip Di Kecamatan Klirong Dirinci Menurut Desa, 2015	18
Tabel : 2.2.1.	Banyaknya Pegawai Otonom Yang Berada Di Kecamatan Klirong Menurut Jenis Kelamin Dirinci Menurut Dinas/Bagian, 2015.....	19
Tabel: 2.2.2	Banyaknya Pegawai Otonom Yang Berada Di Kecamatan Klirong Menurut Tingkat Pendidikan Dirinci Menurut Dinas/Bagian, 2015	20
Tabel: 2.4.3	Banyaknya Pegawai Otonom Yang Berada Di Kecamatan Klirong Menurut Golongan Gaji Dirinci Menurut Dinas/Bagian, 2015	21

BAB III PENDUDUK

Tabel : 3.1.1.	Penduduk Kecamatan Klirong Dirinci Menurut Jenis Kelamin Tahun 2005-2015	27
Tabel : 3.1.2.	Luas Wilayah, Banyaknya Desa, Rumahtangga, Penduduk Dan Rata-Rata Penduduk Per Km2, Per Desa Dan Per Rumah Tangga Di Kecamatan Klirong Per Desa, 2015.....	28
Tabel : 3.1.3.	Penduduk Kabupaten Kebumen Menurut Jenis Kelamin, Sex Ratio, Dan Persentase Persebaran Per Desa Di Kecamatan Klirong, 2015.....	29
Tabel : 3.1.4.	Pertumbuhan Penduduk Di Kecamatan Klirong Dirinci Menurut Desa, 2012-2015.....	30
Tabel : 3.1.5.	Penduduk Kecamatan Klirong Dirinci Menurut Jenis Kelamin, Dewasa, Anak-Anak Per Desa, 2015	31

Tabel : 3.1.6.	Penduduk Kecamatan Klirong Dirinci Menurut Kelompok Umur Tunggal Dan Jenis Kelamin, 2015	32
Tabel : 3.1.7.	Penduduk Kecamatan Klirong Dirinci Menurut Kelompok Umur 5 (Lima) Tahunan Dan Jenis Kelamin Dirinci Per Desa, 2015	34
Tabel : 3.1.8.	Penduduk Kecamatan Klirong Dirinci Menurut Usia Produktif, Usia Tidak Produktif Dan Angka Ketergantungan Dirinci Per Desa, 2015	40
Tabel : 3.1.9.	Penduduk Usia Sekolah Di Kecamatan Klirong Menurut Kelompok Usia Sekolah Per Desa, 2015	41
Tabel : 3.4.1.	Banyaknya Pus, Pus Hamil Dan Pus Peserta Kb Di Kecamatan Klirong Dirinci Menurut Desa, 2015.....	42
Tabel : 3.4.2.	Jumlah Pus Peserta Kb Di Kecamatan Klirong Dirinci Menurut Metode Kontrasepsi Yang Dipergunakan Per Desa, 2015	43
BAB IV SOSIAL		
Tabel : 4.1.1.	Banyaknya Taman Kanak-Kanak Di Kecamatan Klirong Dirinci Menurut Banyaknya Sekolah, Murid Dan Guru Per Desa, 2015	55
Tabel : 4.1.2.	Banyaknya Roudhlatul Atfal (RA) Di Kecamatan Klirong Dirinci Menurut Banyaknya Sekolah, Murid Dan Guru Per Desa, 2015	56
Tabel : 4.1.3.	Banyaknya SD Negeri Di Kecamatan Klirong Dirinci Menurut Banyaknya Sekolah, Murid, Lulusan, Yang Putus Sekolah Dan Guru Menurut Status Kepegawaian Per Desa/Kelurahan, 2015.....	57

Tabel : 4.1.4.	Banyaknya Madrasah Ibtidaiyah (MI) Swasta Di Kecamatan Klirong Dirinci Menurut Banyaknya Sekolah, Murid, Lulusan, Putus Sekolah Serta Guru Tetap Dan Tidak Tetap Per Desa/Kelurahan, 2015	58
Tabel : 4.1.5.	Banyaknya SLTP Negeri Di Kecamatan Klirong Menurut Banyaknya Sekolah, Murid, Lulusan, Putus Sekolah Serta Guru Per Desa, 2015	59
Tabel : 4.1.6.	Banyaknya SLTP Swasta Di Kecamatan Klirong Dirinci Menurut Banyaknya Sekolah, Murid, Lulusan, Putus Sekolah, Serta Guru Per Desa, 2015	60
Tabel : 4.1.7.	Banyaknya Madrasah Tsanawiyah (MTs) Negeri Di Kecamatan Klirong Dirinci Menurut Banyaknya Sekolah, Murid, Lulusan, Putus Sekolah, Serta Guru PNS Dan Non PNS Per Desa/Kelurahan, 2015	61
Tabel : 4.1.8.	Banyaknya Madrasah Tsanawiyah (MTs) Swasta Di Kecamatan Klirong Dirinci Menurut Banyaknya Sekolah, Murid, Lulusan, Putus Sekolah, Serta Guru PNS Dan Non PNS Per Desa/Kelurahan, 2015	62
Tabel : 4.1.9.	Banyaknya Sekolah Menengah Umum (SMU) Negeri Di Kecamatan Klirong Dirinci Menurut Banyaknya Sekolah, Murid, Lulusan, Putus Sekolah, Serta Guru PNS Dan Non PNS Per Desa/Kelurahan, 2015.....	63
Tabel : 4.1.10.	Banyaknya Sekolah Menengah Kejuruan (SMK) Swasta Di Kecamatan Klirong Dirinci Menurut Banyaknya Sekolah, Murid, Lulusan, Putus Sekolah, Serta Guru PNS Dan Non PNS Per Desa/Kelurahan, 2015.....	64

Tabel : 4.2.1.	Banyaknya Tempat Ibadah Di Kecamatan Klirong Dirinci Menurut Desa Dan Jenis Tempat Ibadah, 2015	65
Tabel : 4.2.2.	Banyaknya Nikah, Talak, Cerai Dan Rujuk (NCR) Di Kecamatan Klirong Dirinci Menurut Desa, 2015	66
Tabel : 4.3.1.	Banyaknya KK Pra Sejahtera, Sejahtera I, Sejahtera II, Sejahtera III Dan Sejahtera III+ Di Kecamatan Klirong Dirinci Per Desa, 2015.....	67
BAB V	PERTANIAN	
Tabel : 5.1.1.	Luas Panen Dan Produksi Padi Di Kecamatan Klirong Tahun 2015.....	77
Tabel : 5.1.2.	Luas Panen Dan Produksi Jagung Dan Kedelai Di Kecamatan Klirong, 2015.....	78
Tabel : 5.2.2.	Luas Panen Dan Produksi Tanaman Hortikultura Di Kecamatan Klirong, 2015.....	79
Tabel : 5.2.3.	Luas Panen Dan Produksi Tanaman Perkebunan Di Kecamatan Klirong, 2015.....	80
Tabel : 5.3.1	Populasi Ternak Di Kecamatan Klirong Tahun 2013-2015.....	81
Tabel : 5.4.	Populasi Ternak Di Kecamatan Klirong Tahun 2013-2015.....	82

<http://kebumenkab.bps.go.id>

DAFTAR GRAFIK

Grafik 1.1.	Luas Lahan Sawah dan Lahan Kering di Kecamatan Klirong.....	2
Grafik 2.1.	Jumlah RT, RW dan Perangkat Desa Di Kecamatan Klirong Dirinci PerDesa, 2014	14
Grafik 3.1.	Penduduk Kecamatan Klirong Menurut Jenis Kelamin, 2010 – 2014	23
Grafik 3.2	Piramida Penduduk Tahun Kecamatan Klirong Tahun 2014	24
Grafik 3.3.	Persentase PUS Peserta KB Di Kecamatan Klirong Dirinci Menurut Metode Kontrasepsi Yang Dipergunakan, 2014.....	25
Grafik 4.1.	Jumlah TK,SD/Sederajat,SLTP/Sederajat dan SMU/SMK Di Kecamatan Klirong, 2010 – 2014	53
Grafik 4.2.	Jumlah Siswa/Mahasiswa per Sekolah menurut Tingkat Pendidikan, 2014.....	53
Grafik 5.1	Produksi Padi Di Kecamatan Klirong.....	69

<http://kebumenkab.bps.go.id>

BAB I

KONDISI GEOGRAFIS

<http://kebumenkab.bps.go.id>

<http://kebumenkab.bps.go.id>

BAB I

KONDISI GEOGRAFIS

1.1. Geografis Wilayah Kecamatan Klirong

Wilayah Kecamatan Klirong terletak pada $7^{\circ}68^0 - 7^{\circ}76^0$ Lintang Selatan dan $109^{\circ}60^0 - 109^{\circ}65^0$ Bujur Timur, sebelah utara berbatasan langsung dengan Kecamatan Pejagoan, sebelah Timur berbatasan dengan Kecamatan Bulus Pesantren, sebelah Selatan berbatasan dengan Samudra Indonesia, sebelah Barat berbatasan dengan Kecamatan Petanahan.

Wilayah Kecamatan Klirong berada di dataran rendah berada pada ketinggian 12-24 meter di atas permukaan laut. Ada dua desa di Kecamatan Klirong yang wilayahnya berbatasan langsung dengan laut (Desa Pesisir) yaitu Desa Tanggulan dan Desa Pandanlor.

Kecamatan Klirong terdiri dari 24 desa. Desa Bumiharjo merupakan wilayah yang berada paling jauh dari Ibu Kota Kecamatan (7 Km), namun merupakan desa yang paling dekat dengan Ibu Kota Kabupaten Kebumen (5 Km). Sedangkan Desa Klirong merupakan desa yang mempunyai jarak tempuh paling dekat dengan Ibu Kota Kecamatan yaitu hanya 1 Km. Desa Jogosimo merupakan paling ujung dan merupakan desa terjauh dari Ibu Kota Kabupaten (20 Km).

1.2. Luas Wilayah dan Penggunaan

Luas wilayah Kecamatan Klirong adalah 4.325 Ha atau 43,25 Km², terdiri dari 1.312 Ha (30 persen) lahan sawah dan 3.015 Ha (70 persen) lahan kering. Desa Tanggulangin adalah desa yang memiliki wilayah terluas yaitu 509 Ha (21,02 persen. Desa Karangglonggong merupakan wilayah yang mempunyai luas lahan paling sempit yaitu 82 Ha (3, 39 persen) . Berdasarkan grafik 1.1 bisa dilihat bahwa sebagian besar wilayah Kecamatan Klirong berupa lahan kering. Desa yang memiliki luas lahan kering terluas adalah Desa Tanggulangin yakni 495 Ha. Ada tiga desa yang sama sekali tidak memiliki sawah yaitu Desa Pandanlor, Tambakproгатen dan Bendogarap.



Pemanfaatan lahan kering di wilayah Kecamatan Klirong sebanyak 1.019 Ha (48,16 persen) diperuntukkan sebagai lahan pertanian, sedangkan sisanya yaitu 1.097 Ha (51,84 persen) diperuntukkan untuk lahan nonpertanian

<http://kebumenkab.bps.go.id>

Tabel : 1.1.1 Letak Dan Geografis Wilayah Kecamatan Klirong

1. LETAK

Kecamatan Klirong terletak

7° 68° - 7° 76° Lintang Selatan
109° 60° - 109° 65° Bujur Timur

2. BATAS WILAYAH

- Sebelah Barat : Kecamatan Petanahan
- Sebelah Timur : Kecamatan Buluspesantren
- Sebelah Utara : Kecamatan Pejagoan
- Sebelah Selatan : Samudra Indonesia

3. LUAS WILAYAH

4.325 Ha atau 43,25 Km²

4. LUAS WILAYAH MENURUT PENGGUNAAN

A. TANAH SAWAH	:	1 313,00 Ha
1. Irigasi Teknis	:	1 293,00 Ha
2. Irigasi Setengah Teknis	:	- Ha
3. Irigasi Sederhana PU	:	- Ha
4. Irigasi Sederhana Non PU	:	- Ha
5. Tadah Hujan	:	20,00 Ha
6. Tersier	:	- Ha
B. TANAH KERING	:	3 012,00 Ha
1. Pemukiman	:	1 815,00 Ha
2. Tegalan/Kebun	:	1 066,00 Ha
3. Pengembalaan	:	- Ha
4. Tambak	:	- Ha
5. Kolam	:	- Ha
6. Tanah sementara tidak	:	19,00 Ha
7. Tanaman Kayu-Kayuan	:	- Ha
8. Hutan Negara	:	- Ha
9. Tanah lainnya	:	112 Ha

Sumber Data : Profil Kecamatan Klirong

Tabel 1.1.2 Luas Wilayah Kecamatan Klirong Dirinci Menurut Lahan Sawah Dan Lahan Kering Per Desa/Kelurahan , 2015

Desa	L u a s		Jumlah (Ha)
	Lahan Sawah (Ha)	Lahan Kering (Ha)	
(1)	(2)	(3)	(4)
<i>Jumlah tahun 2011</i>	1 312,00	3 015,00	4 327,00
<i>Jumlah tahun 2012</i>	1 312,00	3 015,00	4 327,00
<i>Jumlah tahun 2013</i>	1 312,00	3 015,00	4 327,00
<i>Jumlah tahun 2014</i>	1 312,00	3 015,00	4 327,00
Jumlah	1 312,00	3 015,00	4 327,00
001 Jogosimo	25,00	308,00	333,00
002 Tanggulangin	14,00	495,00	509,00
003 Pandanlor	-	128,00	128,00
004 Tambakprogaten	-	164,00	164,00
005 Gebangsari	3,00	133,00	136,00
006 Klegenrejo	1,00	246,00	247,00
007 Bendogarap	-	109,00	109,00
008 Kedungsari	6,00	245,00	251,00
009 Jerukagung	111,00	99,00	210,00
010 Klegenwonosari	90,00	107,00	197,00
011 Klirong	53,00	84,00	137,00
012 Kaliwungu	63,00	77,00	140,00
013 Jatimalang	65,00	67,00	132,00
014 Karangglonggong	49,00	33,00	82,00
015 Ranterejo	53,00	51,00	104,00
016 Wotbuwono	67,00	71,00	138,00
017 Tambakagung	118,00	62,00	180,00
018 Sitirejo	43,00	41,00	84,00
019 Gadungrejo	55,00	47,00	102,00
020 Dorowati	91,00	87,00	178,00
021 Bumiharjo	95,00	97,00	192,00
022 Keadongan	55,00	64,00	119,00
023 Podoluhur	161,00	91,00	252,00
024 Kedungwinangun	94,00	109,00	203,00

Sumber Data : Profil Kecamatan Klirong

Tabel 1.2.1

Persentase Luas Lahan Sawah Dan Lahan Kering Terhadap Luas Desa Dan Terhadap Total Luas Lahan Sawah Dan Lahan Kering Di Kecamatan Klirong Dirinci Menurut Desa, 2015

Desa	% thd luas masing-masing desa			% thd luas lahan sawah dan lahan kering se kecamatan		
	Lahan Sawah	lahan Kering	Jumlah	Lahan Sawah	lahan Kering	Jumlah
(1)	(2)	(3)	(4)	(5)	(6)	(7)
<i>Jumlah tahun 2011</i>	152,49	947,51	100,00	100,00	100,00	200,00
<i>Jumlah tahun 2012</i>	152,49	947,51	100,00	100,00	100,00	200,00
<i>Jumlah tahun 2013</i>	152,49	947,51	100,00	100,00	100,00	200,00
<i>Jumlah tahun 2014</i>	152,49	947,51	100,00	100,00	100,00	200,00
Jumlah	152,49	947,51	100,00	23,09	70,25	93,34
001 Jogosimo	7,51	92,49	100,00	1,91	10,22	7,70
002 Tanggulangin	2,75	97,25	100,00	1,07	16,42	11,76
003 Pandanlor	-	100,00	100,00	-	4,25	2,96
004 Tambakproгатen	-	100,00	100,00	-	5,44	3,79
005 Gebangsari	2,21	97,79	100,00	0,23	4,41	3,14
006 Klegenrejo	0,40	99,60	100,00	0,08	8,16	5,71
007 Bendogarap	-	100,00	100,00	-	3,62	2,52
008 Kedungsari	2,39	97,61	100,00	0,46	8,13	5,80
009 Jerukagung	52,86	47,14	100,00	8,46	3,28	4,85
010 Klegenwonosari	45,69	54,31	100,00	6,86	3,55	4,55
011 Klirong	38,69	61,31	100,00	4,04	2,79	3,17
012 Kaliwungu	45,00	55,00	100,00	4,80	2,55	3,24
013 Jatimalang	49,24	50,76	100,00	4,95	2,22	3,05
014 Karanglonggong	59,76	40,24	100,00	3,73	1,09	1,90
015 Ranterejo	50,96	49,04	100,00	4,04	1,69	2,40
016 Wotbuwono	48,55	51,45	100,00	5,11	2,35	3,19
017 Tambakagung	65,56	34,44	100,00	8,99	2,06	4,16
018 Sitirejo	51,19	48,81	100,00	3,28	1,36	1,94
019 Gadungrejo	53,92	46,08	100,00	4,19	1,56	2,36
020 Dorowati	51,12	48,88	100,00	6,94	2,89	4,11
021 Bumiharjo	49,48	50,52	100,00	7,24	3,22	4,44
022 Kedadongan	46,22	53,78	100,00	4,19	2,12	2,75
023 Podoluhur	63,89	36,11	100,00	12,27	3,02	5,82
024 Kedungwinangun	46,31	53,69	100,00	7,16	3,62	4,69

Sumber Data : Profil Kecamatan Klirong

Tabel : 1.2.2

Luas Lahan Bukan Sawah Di Kecamatan Klirong Menurut Desa/Kelurahan Dan Peruntukannya, 2015

Desa	Peruntukan (Ha)		
	Untuk Pertanian	Bukan Untuk Pertanian	Jumlah
(1)	(2)	(3)	(4)
<i>Jumlah tahun 2011</i>	1 019,00	1 097,00	2 116,00
<i>Jumlah tahun 2012</i>	1 019,00	1 097,00	2 116,00
<i>Jumlah tahun 2013</i>	1 019,00	1 097,00	2 116,00
<i>Jumlah tahun 2014</i>	1 019,00	1 097,00	2 116,00
Jumlah	1 019,00	1 097,00	2 116,00
001 Jogosimo	180,00	129,00	309,00
002 Tanggulangin	238,00	258,00	496,00
003 Pandanlor	58,00	70,00	128,00
004 Tambakprogaten	85,00	79,00	164,00
005 Gebangsari	75,00	58,00	133,00
006 Klegenrejo	132,00	114,00	246,00
007 Bendogarap	58,00	51,00	109,00
008 Kedungsari	127,00	117,00	244,00
009 Jerukagung	6,00	92,00	98,00
010 Klegenwonosari	32,00	74,00	106,00
011 Klirong	28,00	55,00	83,00
012 Kaliwungu	-	77,00	77,00
013 Jatimalang	1,00	66,00	67,00
014 Karangglonggong	4,00	30,00	34,00
015 Ranterejo	3,00	48,00	51,00
016 Wotbuwono	10,00	61,00	71,00
017 Tambakagung	7,00	55,00	62,00
018 Sitirejo	3,00	37,00	40,00
019 Gadungrejo	4,00	43,00	47,00
020 Dorowati	4,00	81,00	85,00
021 Bumiharjo	6,00	92,00	98,00
022 Kedadongan	3,00	61,00	64,00
023 Podoluhur	-	91,00	91,00
024 Kedungwinangun	-	108,00	108,00

Sumber Data : Profil Kecamatan Klirong

Tabel : 1.2.3

Luas Lahan Bukan Sawah Untuk Pertanian Di Kecamatan
Klirong Dirinci Menurut Desa/Kelurahan Dan
Peruntukannya, 2015

Desa	Peruntukan (Ha)				
	Tegalan / Kebun	Ladang/ Huma	Perkebunan	Ditanami pohon/Hutan Rakyat	Tambak
(1)	(2)	(3)	(4)	(5)	(6)
<i>Jumlah tahun 2011</i>	883,00	-	136,00	-	-
<i>Jumlah tahun 2012</i>	883,00	-	136,00	-	-
<i>Jumlah tahun 2013</i>	883,00	-	136,00	-	-
<i>Jumlah tahun 2014</i>	883,00	-	136,00	-	-
Jumlah	883,00	-	136,00	-	-
001 Jogosimo	133,00	-	47,00	-	-
002 Tanggulangin	161,00	-	77,00	-	-
003 Pandanlor	58,00	-	-	-	-
004 Tambakproгатen	85,00	-	-	-	-
005 Gebangsari	74,00	-	1,00	-	-
006 Klegenrejo	132,00	-	-	-	-
007 Bendograp	58,00	-	-	-	-
008 Kedungsari	116,00	-	11,00	-	-
009 Jerukagung	6,00	-	-	-	-
010 Klegenwonosari	32,00	-	-	-	-
011 Klirong	28,00	-	-	-	-
012 Kaliwungu	-	-	-	-	-
013 Jatimalang	1,00	-	-	-	-
014 Karanglonggong	1,00	-	3,00	-	-
015 Ranterejo	3,00	-	-	-	-
016 Wotbuwono	-	-	10,00	-	-
017 Tambakagung	7,00	-	-	-	-
018 Sitirejo	2,00	-	1,00	-	-
019 Gadungrejo	-	-	4,00	-	-
020 Dorowati	1,00	-	4,00	-	-
021 Bumiharjo	1,00	-	5,00	-	-
022 Kedadongan	-	-	3,00	-	-
023 Podoluhur	-	-	-	-	-
024 Kedungwinangun	-	-	-	-	-

Sumber Data : Profil Kecamatan Klirong

bersambung...

Tabel : 1.2.3 Lanjutan

Desa	Peruntukan (Ha)			
	Kolam/Tebat/ Empang	Padang pengembalaan /Rumput	Sementara tidak diusahakan	Lainnya
(1)	(2)	(3)	(4)	(5)
<i>Jumlah tahun 2011</i>	-	-	15,00	-
<i>Jumlah tahun 2012</i>	-	-	15,00	-
<i>Jumlah tahun 2013</i>	-	-	15,00	-
<i>Jumlah tahun 2014</i>	-	-	15,00	-
Jumlah	-	-	15,00	-
001 Jogosimo	-	-	3,00	-
002 Tanggulangin	-	-	4,00	-
003 Pandanlor	-	-	-	-
004 Tambakproгатen	-	-	1,00	-
005 Gebangsari	-	-	-	-
006 Klegenrejo	-	-	2,00	-
007 Bendogarap	-	-	1,00	-
008 Kedungsari	-	-	4,00	-
009 Jerukagung	-	-	-	-
010 Klegenwonosari	-	-	-	-
011 Klirong	-	-	-	-
012 Kaliwungu	-	-	-	-
013 Jatimalang	-	-	-	-
014 Karanglonggong	-	-	-	-
015 Ranterejo	-	-	-	-
016 Wotbuwono	-	-	-	-
017 Tambakagung	-	-	-	-
018 Sitirejo	-	-	-	-
019 Gadungrejo	-	-	-	-
020 Dorowati	-	-	-	-
021 Bumiharjo	-	-	-	-
022 Keadongan	-	-	-	-
023 Podoluhur	-	-	1,00	-
024 Kedungwinangun	-	-	4,00	-

Sumber Data : Profil Kecamatan Klirong

Tabel : 1.2.4

**Luas Lahan Bukan Sawah Bukan Untuk Pertanian Di
Kecamatan Klirong Dirinci Menurut Desa/Kelurahan
Dan Peruntukannya, 2015**

Desa	Peruntukan (Ha)			
	Rumah/ Bangunan dan lahan sekitarnya	Hutan Negara	Rawa-rawa (tidak ditanami)	Lainnya
(1)	(2)	(3)	(4)	(5)
<i>Jumlah tahun 2011</i>	1 025,00	-	-	57,00
<i>Jumlah tahun 2012</i>	1 025,00	-	-	57,00
<i>Jumlah tahun 2013</i>	1 025,00	-	-	57,00
<i>Jumlah tahun 2014</i>	1 025,00	-	-	57,00
Jumlah	1 025,00	-	-	57,00
001 Jogosimo	119,00	-	-	7,00
002 Tanggulangin	239,00	-	-	15,00
003 Pandanlor	70,00	-	-	-
004 Tambakprogaten	74,00	-	-	4,00
005 Gebangsari	52,00	-	-	6,00
006 Klegenrejo	101,00	-	-	11,00
007 Bendogarap	48,00	-	-	2,00
008 Kedungsari	105,00	-	-	8,00
009 Jerukagung	91,00	-	-	1,00
010 Klegenwonosari	74,00	-	-	-
011 Klirong	52,00	-	-	3,00
012 Kaliwungu	77,00	-	-	-
013 Jatimalang	65,00	-	-	1,00
014 Karangglonggong	29,00	-	-	1,00
015 Ranterejo	45,00	-	-	3,00
016 Wotbuwono	55,00	-	-	6,00
017 Tambakagung	54,00	-	-	1,00
018 Sitirejo	16,00	-	-	21,00
019 Gadungrejo	43,00	-	-	-
020 Dorowati	79,00	-	-	2,00
021 Bumiharjo	85,00	-	-	7,00
022 Kedadongan	61,00	-	-	-
023 Podoluhur	82,00	-	-	8,00
024 Kedungwinangun	99,00	-	-	5,00

Sumber Data : Profil Kecamatan Klirong

Tabel 1.3 Kondisi Geografis Wilayah Dan Ketinggian Tempat Dari Permukaan Laut Per Desa/Kelurahan, 2015

Desa	Kondisi Geografis Wilayah	
	Kondisi Geografis Wilayah	Ketinggian Tempat Dari Permukaan Laut (DPL)
	(1)	(2)
001 Jogosimo	Bukan Pesisir	18
002 Tangulangan	Pesisir	12
003 Pandanlor	Pesisir	17
004 Tambakprogen	Bukan Pesisir	18
005 Gebangsari	Bukan Pesisir	17
006 Klegenrejo	Bukan Pesisir	19
007 Bendograp	Bukan Pesisir	20
008 Kedungsari	Bukan Pesisir	21
009 Jerukagung	Bukan Pesisir	21
010 Klegenwonosari	Bukan Pesisir	17
011 Klirong	Bukan Pesisir	16
012 Kaliwungu	Bukan Pesisir	16
013 Jatimalang	Bukan Pesisir	18
014 Karangglonggong	Bukan Pesisir	18
015 Ranterejo	Bukan Pesisir	17
016 Wotbuwono	Bukan Pesisir	21
017 Tambakagung	Bukan Pesisir	19
018 Sitirejo	Bukan Pesisir	19
019 Gadungrejo	Bukan Pesisir	21
020 Dorowati	Bukan Pesisir	21
021 Bumiharjo	Bukan Pesisir	24
022 Keadongan	Bukan Pesisir	23
023 Podoluhur	Bukan Pesisir	21
024 Kedungwinangun	Bukan Pesisir	24

Sumber Data : PODES 2014

Tabel 1.4**Letak Geografis Wilayah Dari Permukaan Laut Per Desa/Kelurahan, 2015**

Desa	Garis Koordinat	
	Lintang Selatan	Bujur Timur
(1)	(2)	(3)
001 Jogosimo	7,7602	109,6094
002 Tanggulangin	7,7698	109,6326
003 Pandanlor	7,7664	109,6368
004 Tambakproгатen	7,7604	109,6094
005 Gebangsari	7,7535	109,6177
006 Klegenrejo	7,7536	109,6267
007 Bendogarap	7,7508	109,6386
008 Kedungsari	7,7391	109,6458
009 Jerukagung	7,7368	109,6451
010 Klegenwonosari	7,7433	109,6358
011 Klirong	7,7403	109,6243
012 Kaliwungu	7,7232	109,6288
013 Jatimalang	7,7286	109,6378
014 Karangglonggong	7,72	109,6464
015 Ranterejo	7,728	109,6567
016 Wotbuwono	7,7093	109,6506
017 Tambakagung	7,7094	109,6441
018 Sitirejo	7,7169	109,6318
019 Gadungrejo	7,7136	109,6298
020 Dorowati	7,7054	109,6262
021 Bumiharjo	7,6893	109,6259
022 Keadongan	7,7008	109,6324
023 Podoluhur	7,6956	109,6434
024 Kedungwinangun	7,6995	109,6523

Sumber Data : PODES 2014

Tabel 1.5 Jarak Dari Kantor Desa Di Kecamatan Klirong Ke Ibukota Kecamatan dan Ibukota Kabupaten, 2015

Desa	Jarak (Km)	
	Ibukota Kabupaten	Ibukota Kecamatan
(1)	(2)	(3)
001 Jogosimo	20,00	4,00
002 Tanggulangin	17,00	4,00
003 Pandanlor	13,00	5,00
004 Tambakprokatan	17,00	4,00
005 Gebangsari	13,00	3,00
006 Klegenrejo	12,00	2,00
007 Bendogarap	14,00	2,00
008 Kedungsari	9,00	3,00
009 Jerukagung	10,00	2,00
010 Klegenwonosari	11,00	5,00
011 Klirong	12,00	1,00
012 Kaliwungu	9,00	2,00
013 Jatimalang	7,00	3,00
014 Karangglonggong	7,00	3,00
015 Ranterejo	10,00	5,00
016 Wotbuwono	6,00	5,00
017 Tambakagung	6,00	4,00
018 Sitirejo	9,00	3,00
019 Gadungrejo	7,00	4,00
020 Dorowati	7,00	4,00
021 Bumiharjo	5,00	7,00
022 Keadongan	7,00	5,00
023 Podoluhur	6,00	5,00
024 Kedungwinangun	7,00	4,00

Sumber Data : PODES 2014

<http://kebumenkab.bps.go.id>

BAB II

PEMERINTAHAN

<http://kebumenkab.bps.go.id>

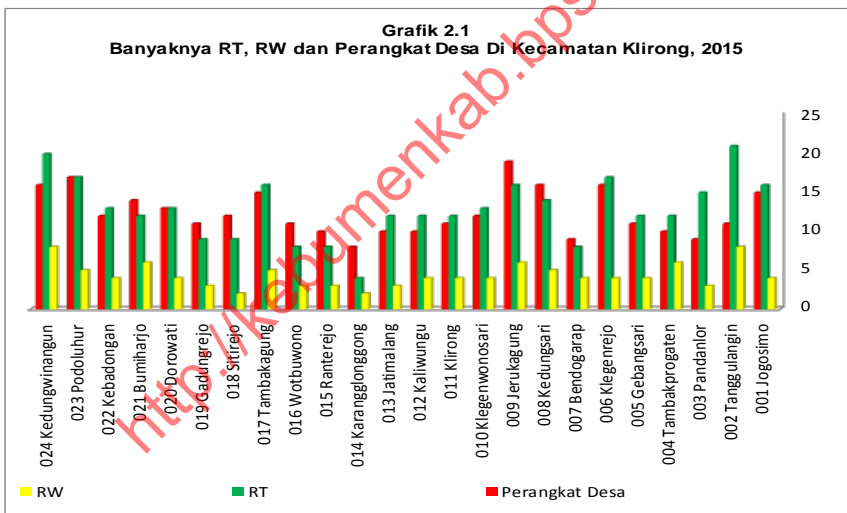
<http://kebumenkab.bps.go.id>

BAB II

PEMERINTAHAN

Bab ini mencakup keadaan pemerintahan diantaranya : pembagian wilayah administrasi, kegiatan-kegiatan yang dilakukan oleh pemerintah daerah serta jumlah pegawai negeri dan jumlah hansip serta di Kecamatan Klirong.

2.1. Pemerintahan



Kecamatan Klirong terdiri dari 24 Desa. Pada tahun 2015 jumlah rukun warga (RW) di Kecamatan Klirong sebanyak 104 RW yang terbagi menjadi 309 rukun tetangga (RT). Desa Kedungwinangun merupakan desa yang memiliki jumlah RW terbanyak yaitu 8 RW, sedangkan Desa


Karanglonggong dan Desa Sitirejo merupakan desa yang memiliki jumlah RW paling sedikit yaitu masing-masing 2 RW. Rukun tetangga (RT) adalah jenjang satuan lingkungan setempat dibawah Rukun Warga (RW). Desa yang memiliki jumlah RT terbanyak adalah Desa Tanggulangin (21 RT), sedangkan yang paling sedikit adalah Desa Karanglonggong (4 RT).

Perangkat desa merupakan ujung tombak pembangunan. Tanpa mereka pembangunan di tingkat desa/kelurahan tidak bisa berjalan. Jumlah perangkat desa maupun kelurahan di Kecamatan Klirong pada tahun 2015 adalah sebanyak 298 orang. Desa Podoluhur memiliki jumlah perangkat desa terbanyak yaitu sebanyak 17 orang perangkat desa, sedangkan Desa Karanglonggong mempunyai jumlah perangkat paling sedikit yaitu hanya 8 orang.


Guna meningkatkan kinerja perangkat desa, pemerintah Kabupaten Kebumen menggelontorkan dana tunjangan perangkat desa (TAPD). Pada tahun 2015, pemerintah Kabupaten Kebumen memberikan dana Rp 1.598.620.000,- untuk dibagikan kepada perangkat desa nonpns dalam bentuk TAPD.

Pegawai Negeri Sipil (PNS) otonom yang berada di lingkungan Kecamatan Klirong dari tahun ke tahun selalu mengalami pasang surut karena berbagai alasan. Pada tahun 2015 jumlah PNS di wilayah Kecamatan Klirong mencapai 477 orang terdiri dari 2014 laki-laki (42,77 persen) dan 273 perempuan (57,23 persen)

Grafik 2.2
Banyaknya Pegawai Otonom Yang Berada Di Kecamatan Klirong Menurut Jenis Kelamin, 2015



Grafik 2.3
Persentase Pegawai Otonom Di Kecamatan Klirong Menurut Tingkat Pendidikan, 2015



Tabel : 2.1.1

Banyaknya RW, RT Dan Perangkat Desa Di
Kecamatan Klirong Dirinci Menurut Desa, 2015

Desa	RW	RT	Perangkat Desa
(1)	(2)	(3)	(4)
<i>Jumlah tahun 2011</i>	104	309	298
<i>Jumlah tahun 2012</i>	104	309	298
<i>Jumlah tahun 2013</i>	104	309	298
<i>Jumlah tahun 2014</i>	104	309	298
Jumlah	104	309	298
001 Jogosimo	4	16	15
002 Tanggulangin	8	21	11
003 Pandanlor	3	15	9
004 Tambakprogaten	6	12	10
005 Gebangsari	4	12	11
006 Klegenrejo	4	17	16
007 Bendogarap	4	8	9
008 Kedungsari	5	14	16
009 Jerukagung	6	16	19
010 Klegenwonosari	4	13	12
011 Klirong	4	12	11
012 Kaliwungu	4	12	10
013 Jatimalang	3	12	10
014 Karangglonggong	2	4	8
015 Ranterejo	3	8	10
016 Wotbuwono	3	8	11
017 Tambakagung	5	16	15
018 Sitirejo	2	9	12
019 Gadungrejo	3	9	11
020 Dorowati	4	13	13
021 Bumiharjo	6	12	14
022 Keadongan	4	13	12
023 Podoluhur	5	17	17
024 Kedungwinangun	8	20	16

Sumber Data : Kantor Kecamatan Klirong

Tabel : 2.1.2 Banyaknya Perangkat Desa Di Kecamatan Klirong Dirinci Menurut Desa, 2015

Desa	Kepala Desa	Sekretaris Desa	Kepala Urusan	Pembantu Kaur	Kepala Dusun	PTL	Jumlah
(1)	(2)	(3)	(4)	(5)	(6)	(7)	(8)
<i>Jumlah tahun 2011</i>	*)	*)	*)	*)	*)	*)	*)
<i>Jumlah tahun 2012</i>	*)	*)	*)	*)	*)	*)	*)
<i>Jumlah tahun 2013</i>	11	8	43	31	41	1	135
<i>Jumlah tahun 2014</i>	11	8	43	31	41	1	135
Jumlah	11	-	41	27	38	6	123
001 Jogosimo	1	-	5	2	4	-	12
002 Tanggulangin	1	-	4	1	3	-	9
003 Pandanlor	1	-	4	2	2	-	9
004 Tambakprogoten	1	-	3	3	3	2	12
005 Gebangsari	1	-	5	1	3	-	10
006 Klegenrejo	1	-	5	6	4	-	16
007 Bendogarap	1	-	4	-	3	1	9
008 Kedungsari	1	-	2	4	5	-	12
009 Jerukagung	1	-	5	3	5	1	15
010 Klegenwonosari	1	-	1	2	2	2	8
011 Klirong	1	-	3	3	4	-	11
012 Kaliwungu	1	-	3	2	4	1	11
013 Jatimalang	1	-	3	3	2	2	11
014 Karangglonggong	1	-	3	1	2	-	7
015 Ranterejo	1	-	3	1	3	1	9
016 Wotbuwono	1	-	4	-	1	3	9
017 Tambakagung	1	-	4	3	3	-	11
018 Sitirejo	1	-	3	4	2	-	10
019 Gadungrejo	-	1	3	2	3	-	9
020 Dorowati	1	-	5	2	3	-	11
021 Bumiharjo	1	-	3	1	5	1	11
022 Keadongan	1	-	5	1	4	-	11
023 Podoluhur	1	-	3	4	4	1	13
024 Kedungwinangun	-	-	5	2	8	-	15

Ket *) :data belum tersedia

Sumber Data : Kantor Kecamatan Klirong

Tabel : 2.1.3

**Banyaknya Tunjangan Perangkat Desa Di Kecamatan Klirong
Dirinci Menurut Desa, 2015**

Desa	Banyaknya Tunjangan (Juta Rp.)						
	Kepala Desa	Sekretaris Desa	Kepala Urusan	Pembantu Kaur	Kepala Dusun	PTL	Jumlah
	(1)	(2)	(3)	(4)	(5)	(6)	(7)
Jumlah tahun 2011	*)	*)	*)	*)	*)	*)	*)
Jumlah tahun 2012	*)	*)	*)	*)	*)	*)	*)
Jumlah tahun 2013	96,68	-	577,79	335,34	510,52	15,42	1 535,75
Jumlah tahun 2014	165,83	-	529,51	359,95	533,41	9,91	1 598,62
Jumlah	462,72	-	269,74	137,92	292,56	22,10	1 185,04
001 Jogosimo	12,09	-	12,17	5,79	9,39	9,50	48,94
002 Tanggulangin	43,01	-	39,15	9,62	24,94	-	116,72
003 Pandanlor	*)	*)	*)	*)	*)	*)	*)
004 Tambakprogatean	17,70	-	7,25	5,71	6,92	-	37,58
005 Gebangsari	*)	*)	*)	*)	*)	*)	*)
006 Klegenrejo	*)	*)	*)	*)	*)	*)	*)
007 Bendograp	12,63	-	6,00	-	4,50	-	23,13
008 Kedungsari	*)	*)	*)	*)	*)	*)	*)
009 Jerukagung	15,84	-	17,07	7,75	17,49	2,38	60,53
010 Klegenwonosari	29,00	-	3,80	6,60	8,15	-	47,55
011 Klirong	20,50	-	15,90	12,20	21,60	5,62	75,82
012 Kaliwungu	29,40	-	10,78	4,90	15,68	-	60,76
013 Jatimalang	33,90	-	7,99	7,95	8,13	-	57,97
014 Karangllonggong	20,92	-	6,78	1,87	4,46	-	34,03
015 Ranterejo	49,50	-	9,00	3,00	9,00	-	70,50
016 Wotbuwono	*)	*)	*)	*)	*)	*)	*)
017 Tambakagung	*)	*)	*)	*)	*)	*)	*)
018 Sitirejo	37,67	-	12,08	13,58	10,46	-	73,79
019 Gadungrejo	*)	*)	*)	*)	*)	*)	*)
020 Dorowati	24,25	-	19,88	5,60	12,35	-	62,08
021 Bumiharjo	64,44	-	20,44	9,20	34,06	4,60	132,74
022 Kedadongan	38,07	-	19,04	3,80	15,31	-	76,22
023 Podoluhur	*)	*)	*)	*)	*)	*)	*)
024 Kedungwinangun	13,80	-	62,41	40,35	90,12	-	206,68

Ket *) :data belum tersedia

Sumber Data : Kantor Kecamatan Klirong

Tabel : 2.1.4 Banyaknya Anggota Hansip Di Kecamatan Klirong Dirinci Menurut Desa, 2015

Desa	Jumlah Anggota Hansip		
	Pria	Wanita	Jumlah
(1)	(2)	(3)	(4)
<i>Jumlah tahun 2011</i>	*)	*)	*)
<i>Jumlah tahun 2012</i>	*)	*)	*)
<i>Jumlah tahun 2013</i>	269	4	273
<i>Jumlah tahun 2014</i>	269	4	273
Jumlah	389	2	391
001 Jogosimo	21	-	21
002 Tanggulangin	17	-	17
003 Pandanlor	22	-	22
004 Tambakproгатen	17	-	17
005 Gebangsari	13	-	13
006 Klegenrejo	22	-	22
007 Bendograp	11	-	11
008 Kedungsari	17	-	17
009 Jerukagung	17	-	17
010 Klegenwonosari	12	-	12
011 Klirong	22	-	22
012 Kaliwungu	10	1	11
013 Jatimalang	12	-	12
014 Karanglonggong	17	-	17
015 Ranterejo	18	1	19
016 Wotbuwono	13	-	13
017 Tambakagung	12	-	12
018 Sitirejo	12	-	12
019 Gadungrejo	17	-	17
020 Dorowati	12	-	12
021 Bumiharjo	17	-	17
022 Kepadongan	13	-	13
023 Podoluhur	20	-	20
024 Kedungwinangun	25	-	25

Sumber Data : Kantor Kecamatan Klirong

Tabel 2.2.1

**Banyaknya Pegawai Otonom Yang Berada Di
Kecamatan Klirong Menurut Jenis Kelamin
Dirinci Menurut Dinas/Bagian, 2015**

Dinas/Bagian	Laki-laki	Perempuan	Jumlah
(1)	(2)	(3)	(4)
<i>Jumlah tahun 2011</i>	*)	*)	*)
<i>Jumlah tahun 2012</i>	*)	*)	*)
<i>Jumlah tahun 2013</i>	73	79	152
<i>Jumlah tahun 2014</i>	204	273	477
Jumlah	84	103	187
001 Kantor Kecamatan	16	5	21
002 UPT BPPKB	1	3	4
003 UPT Distanak	2	2	4
004 UPT DIKPORA	10	6	16
009 UPT Dinlutkan	1	-	1
010 UPT Puskesmas I	6	21	27
011 UPT Puskesmas II	4	23	27
012 SMP Negeri	25	22	47
013 SMU Negeri	19	21	40

Ket *): data belum tersedia

Sumber Data : Kantor Kecamatan Klirong

Tabel 2.2.2 Banyaknya Pegawai Otonom Yang Berada Di Kecamatan Klirong Menurut Tingkat Pendidikan Dirinci Menurut Dinas/Bagian, 2015

Dinas/Bagian	SD	SLTP	SLTA	D-1, D-2 dan D-3	D4/S1	S2	Jumlah
(1)	(2)	(3)	(4)	(5)	(6)		(7)
<i>Jumlah tahun 2011</i>	*)	*)	*)	*)	*)	*)	*)
<i>Jumlah tahun 2012</i>	*)	*)	*)	*)	*)	*)	*)
<i>Jumlah tahun 2013</i>	1	4	22	34	86	5	152
<i>Jumlah tahun 2014</i>	2	10	79	114	264	8	477
Jumlah	1	5	40	50	83	8	187
001 Kantor Kecamatan	-	-	9	3	7	2	21
002 UPT BPPKB	-	-	2	-	1	1	4
003 UPT Distanak	-	-	-	4	-	-	4
004 UPT DIKPORA	-	-	10	-	5	1	16
009 UPT Dinlutkan	-	-	-	-	1	-	1
010 UPT Puskesmas I	-	-	4	21	2	-	27
011 UPT Puskesmas II	-	1	5	17	4	-	27
012 SMP Negeri	1	2	4	5	33	2	47
013 SMU Negeri	-	2	6	-	30	2	40

Ket *): data belum tersedia

Sumber Data : Kantor Kecamatan Klirong

Tabel 2.2.3

**Banyaknya Pegawai Otonom Yang Berada Di
Kecamatan Klirong Menurut Golongan Gaji Dirinci
Menurut Dinas/Bagian, 2015**

Dinas/Bagian	Golongan				Jumlah
	I	II	III	IV	
(1)	(2)	(3)	(4)	(5)	(7)
<i>Jumlah tahun 2011</i>	*)	*)	*)	*)	*)
<i>Jumlah tahun 2012</i>	*)	*)	*)	*)	*)
<i>Jumlah tahun 2013</i>	5	20	72	55	152
<i>Jumlah tahun 2014</i>	13	60	166	238	477
Jumlah	5	33	92	57	187
001 Kantor Kecamatan	-	5	13	3	21
002 UPT BPPKB	-	-	3	1	4
003 UPT Distanak	-	-	4	-	4
004 UPT DIKPORA	1	3	6	6	16
009 UPT Dinlutkan	-	1	-	-	1
010 UPT Puskesmas I	-	5	22	-	27
011 UPT Puskesmas II	1	10	16	-	27
012 SMP Negeri	3	2	14	28	47
013 SMU Negeri	-	7	14	19	40

Ket *): data belum tersedia

Sumber Data : Kantor Kecamatan Klirong

BAB III

PENDUK

<http://kebumenlab.bps.go.id>

<http://kebumenkab.bps.go.id>

BAB III

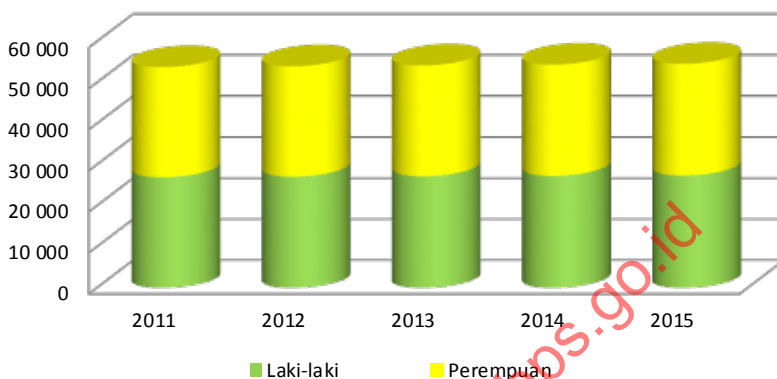
PENDUDUK

Bab ini mencakup data kependudukan yang terfokus pada kondisi penduduk dan keluarga berencana yang ada di wilayah Kecamatan Klirong.

3.1 Penduduk

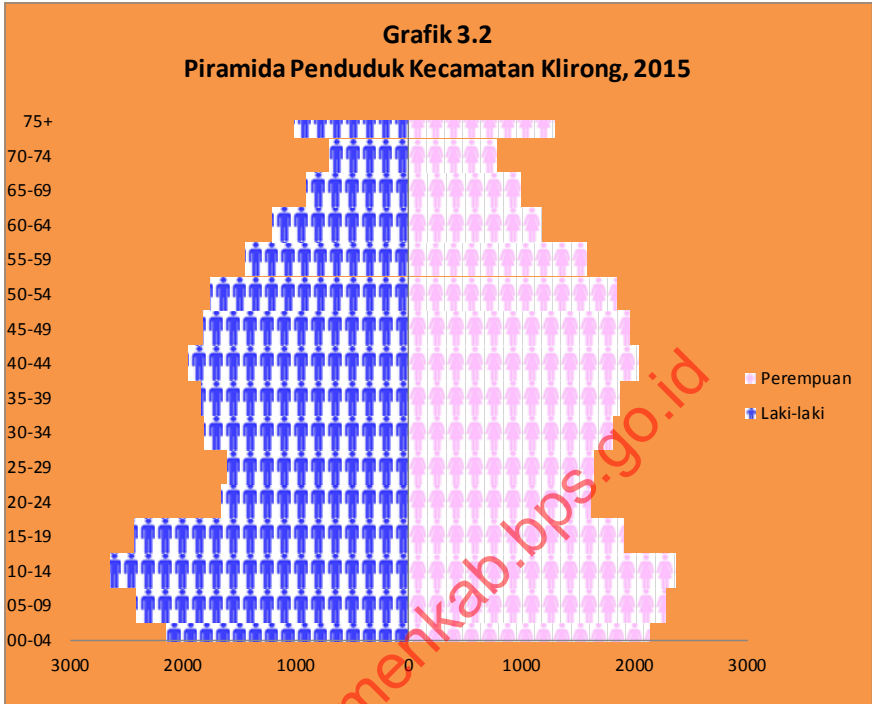
Penduduk adalah semua orang yang berdomisili di wilayah geografis Republik Indonesia selama 6 bulan atau lebih dan atau mereka yang berdomisil kurang dari 6 bulan tetapi bertujuan untuk menetap. Secara agregat penduduk Kecamatan Klirong pada tahun 2015 tercatat 54.387 jiwa, tumbuh sebesar 0,37 persen dari tahun sebelumnya, dengan jumlah rumah tangga sebanyak 14.809 rumah tangga sehingga rata-rata jumlah jiwa per rumah tangga sebesar 4 jiwa. Kepadatan penduduk Kecamatan Klirong sebesar 1.258 jiwa/km². Seperti tahun sebelumnya Desa Kedungwinangun masih menduduki peringkat pertama untuk masalah kepadatan penduduk yaitu 2.200 jiwa/km², sedangkan Desa Tanggulangin merupakan desa yang kepadatan penduduknya menduduki peringkat terakhir yaitu hanya 577 jiwa/km².

Grafik 3.1
Penduduk Kecamatan Klirong Menurut Jenis Kelamin
Tahun 2011-2015



Jumlah penduduk laki-laki sebanyak 27.276 jiwa dan penduduk perempuan sebanyak 27.111 jiwa sehingga sex rasionya sebesar 101. Ditinjau dari distribusi atau persebaran penduduknya, penduduk terbanyak berada di Desa Kedungwinangun, yaitu sebesar 4.444 jiwa (8,17 persen) dan desa yang berpenduduk paling sedikit adalah Desa Karangglonggong sebanyak 563 jiwa (1,04 persen).

Berdasarkan tabel 3.1. 14 dapat dilihat bahwa penduduk usia produktif yang berada di Kecamatan Klirong sejumlah 34.730 jiwa atau 63, 86 persen dari total penduduk Kecamatan Klirong. Sisanya yaitu sebanyak 19.657 jiwa (36,14 persen) merupakan penduduk usia tidak produktif.

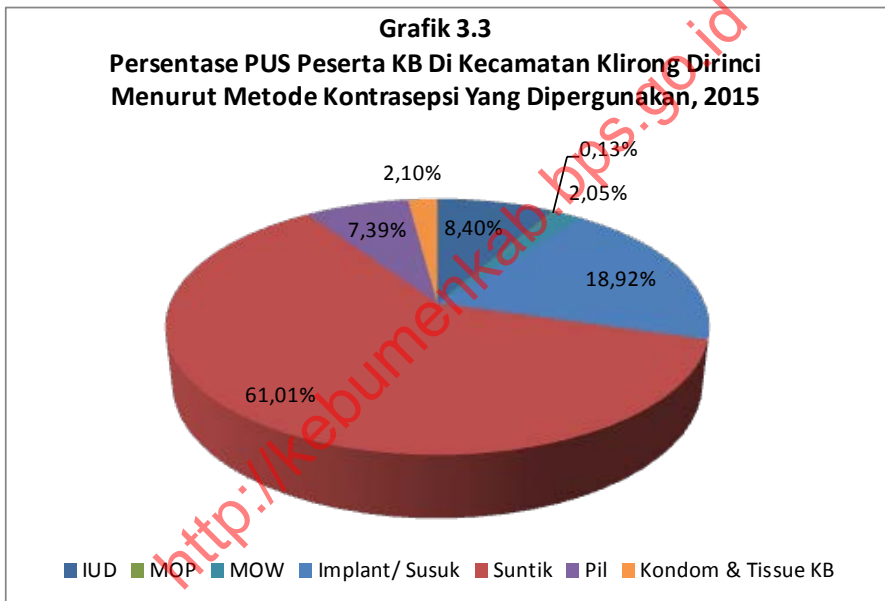


3.2 Keluarga Berencana

Keluarga berencana merupakan salah satu program yang dicanangkan oleh Pemerintah untuk mengendalikan jumlah penduduk Indonesia yang kian hari kian bertambah banyak. Keberhasilan suatu program Keluarga Berencana (KB) diukur dari partisipasi masyarakat pada umumnya dan pasangan usia subur (PUS) yang merupakan sasaran program KB pada khususnya. Angka partisipasi pasangan usia subur di Kecamatan Klirong mencapai 72,12 persen atau sebanyak

6.362 pasangan dari 8.822 pasangan usia subur yang ada di Kecamatan Klirong.

Diantara metode alat kontrasepsi yang ada, metode suntik merupakan metode yang paling populer di Kecamatan Klirong yaitu 59,35 persen dan metode MOP merupakan metode yang paling sedikit diminati oleh peserta KB yaitu hanya 0,47 persen.



Tabel : 3.1.1

Penduduk Kecamatan Klirong Dirinci Menurut Jenis Kelamin
Tahun 2005 - 2015

T a h u n	Penduduk			Pertumbuhan (Jiwa)	% Pertumbuhan
	Laki-laki	Perempuan	Jumlah		
(1)	(2)	(3)	(4)	(5)	(6)
2005	27 792	26 666	54 458	276	0,51
2006	27 931	26 799	54 730	272	0,50
2007	28 069	26 931	55 000	270	0,49
2008	28 212	27 069	55 281	281	0,51
2009	28 349	27 201	55 550	269	0,48
2010 (hasil SP 2010)	26 841	26 684	53 525	-2025	-3,78
2011	26 963	26 801	53 764	239	0,44
2012	27 073	26 911	53 984	220	0,41
2013	27 175	27 013	54 188	204	0,38
2014	27 276	27 111	54 387	403	0,74
2015	27 374	27 215	54 589	401	0,73

Sumber Data : Badan Pusat Statistik Kab. Kebumen

Tabel : 3.1.2

Luas Wilayah, Banyaknya Desa, Rumahtangga, Penduduk Dan Rata-Rata Penduduk Per Km², Per RT Dan Per Rumah Tangga Di Kecamatan Klirong Dirinci Per Desa, 2015

Desa	Luas (Km ²)	Banyaknya			Rata-rata Penduduk per		
		RT	Rumah- tangga	Penduduk	Km ²	RT	Rumah- tangga
(1)	(2)	(3)	(4)	(5)	(6)	(7)	(8)
<i>Jumlah tahun 2011</i>	43,25	309	14 430	53 246	1 231	172	4
<i>Jumlah tahun 2012</i>	43,25	309	14 522	54 520	1 261	176	4
<i>Jumlah tahun 2013</i>	43,22	309	14 701	54 187	1 254	175	4
<i>Jumlah tahun 2014</i>	43,22	309	14 809	54 387	1 258	176	4
Jumlah	43,22	309	14 881	54 589	1 263	177	4
001 Jogosimo	3,33	16	807	2 857	858	179	4
002 Tanggulangin	5,09	21	811	2 943	578	140	4
003 Pandanlor	1,28	15	642	2 385	1 863	159	4
004 Tambakprogotan	1,63	12	615	2 249	1 380	187	4
005 Gebangsari	1,37	12	515	1 898	1 385	158	4
006 Klegenrejo	2,47	17	857	2 927	1 185	172	3
007 Bendograp	1,20	8	400	1 408	1 173	176	4
008 Kedungsari	2,50	14	754	2 695	1 078	193	4
009 Jerukagung	2,12	16	631	2 295	1 083	143	4
010 Klegenwonosari	1,96	13	546	1 939	989	149	4
011 Klirong	1,34	12	442	1 565	1 168	130	4
012 Kaliwungu	1,42	12	392	1 394	982	116	4
013 Jatimalang	1,31	12	494	1 792	1 368	149	4
014 Karangglonggong	0,81	4	175	566	699	142	3
015 Ranterejo	1,03	8	399	1 431	1 389	179	4
016 Wotbuwono	1,37	8	592	2 293	1 674	287	4
017 Tambakagung	1,77	16	526	1 998	1 129	125	4
018 Sitirejo	0,83	9	351	1 284	1 547	143	4
019 Gadungrejo	1,00	9	442	1 718	1 718	191	4
020 Dorowati	1,76	13	753	2 951	1 677	227	4
021 Bumiharjo	1,92	12	853	3 158	1 645	263	4
022 Kedadongan	1,18	13	665	2 552	2 163	196	4
023 Podoluhur	2,51	17	1 066	3 830	1 526	225	4
024 Kedungwinangun	2,02	20	1 153	4 461	2 208	223	4

Sumber Data : Badan Pusat Statistik Kab. Kebumen

Tabel : 3.1.3 Penduduk Kecamatan Klirong Dirinci Menurut Jenis Kelamin, Sex Ratio, Dan Persentase Persebaran Per Desa Di Kecamatan Klirong, 2015

Desa	Banyaknya Penduduk			Sex Ratio	%Persebaran
	Laki-laki	Perempuan	Jumlah		
(1)	(2)	(3)	(4)	(5)	(6)
<i>Jumlah tahun 2011</i>	27 248	27 100	33 669	101	100,00
<i>Jumlah tahun 2012</i>	27 331	27 189	33 518	101	100,00
<i>Jumlah tahun 2013</i>	27 175	27 012	54 187	101	100,00
<i>Jumlah tahun 2014</i>	27 276	27 111	54 387	101	100,00
Jumlah	27 374	27 215	54 589	101	100,00
001 Jogosimo	1 478	1 379	2 857	107	5,23
002 Tanggulangin	1 507	1 436	2 943	105	5,39
003 Pandanlor	1 178	1 207	2 385	98	4,37
004 Tambakprogaten	1 163	1 086	2 249	107	4,12
005 Gebangsari	961	937	1 898	103	3,48
006 Klegenrejo	1 486	1 441	2 927	103	5,36
007 Bendogarap	674	734	1 408	92	2,58
008 Kedungsari	1 314	1 381	2 695	95	4,94
009 Jerukagung	1 099	1 196	2 295	92	4,20
010 Klegenwonosari	948	991	1 939	96	3,55
011 Klirong	760	805	1 565	94	2,87
012 Kaliwungu	686	708	1 394	97	2,55
013 Jatimalang	902	890	1 792	101	3,28
014 Karangglonggong	269	297	566	91	1,04
015 Ranterejo	730	701	1 431	104	2,62
016 Wotbuwono	1 145	1 148	2 293	100	4,20
017 Tambakagung	1 007	991	1 998	102	3,66
018 Sitirejo	632	652	1 284	97	2,35
019 Gadungrejo	876	842	1 718	104	3,15
020 Dorowati	1 501	1 450	2 951	104	5,41
021 Bumiharjo	1 616	1 542	3 158	105	5,79
022 Keadongan	1 308	1 244	2 552	105	4,67
023 Podoluhur	1 897	1 933	3 830	98	7,02
024 Kedungwinangun	2 237	2 224	4 461	101	8,17

Sumber Data : Badan Pusat Statistik Kab. Kebumen

Tabel : 3.1.4

**Pertumbuhan Penduduk Di Kecamatan Klirong
Dirinci Menurut Desa, 2014 - 2015**

Desa/ Kelurahan	Jumlah Penduduk		Pertumbuhan	
	2014	2015	Jiwa	Persen
(1)	(2)	(3)	(4)	(5)
Jumlah	54 387	54 589	202	0,37
001 Jogosimo	2 846	2 857	11	0,39
002 Tanggulangin	2 937	2 943	6	0,20
003 Pandanlor	2 374	2 385	11	0,46
004 Tambakprogaten	2 240	2 249	9	0,40
005 Gebangsari	1 893	1 898	5	0,26
006 Klegenrejo	2 914	2 927	13	0,45
007 Bendogarap	1 403	1 408	5	0,36
008 Kedungsari	2 683	2 695	12	0,45
009 Jerukagung	2 286	2 295	9	0,39
010 Klegenwonosari	1 932	1 939	7	0,36
011 Klirong	1 558	1 565	7	0,45
012 Kaliwungu	1 387	1 394	7	0,50
013 Jatimalang	1 788	1 792	4	0,22
014 Karangglonggong	563	566	3	0,53
015 Ranterejo	1 428	1 431	3	0,21
016 Wotbuwono	2 283	2 293	10	0,44
017 Tambakagung	1 988	1 998	10	0,50
018 Sitirejo	1 280	1 284	4	0,31
019 Gadungrejo	1 713	1 718	5	0,29
020 Dorowati	2 939	2 951	12	0,41
021 Bumiharjo	3 144	3 158	14	0,45
022 Keadongan	2 547	2 552	5	0,20
023 Podoluhur	3 817	3 830	13	0,34
024 Kedungwinangun	4 444	4 461	17	0,38

Sumber Data : Badan Pusat Statistik Kab. Kebumen

Tabel : 3.1.5 Penduduk Kecamatan Klirong Dirinci Menurut Jenis Kelamin, Dewasa, Anak-Anak Per Desa, 2015

Desa	Anak-anak		Dewasa		Jumlah	
	Lk	Pr	Lk	Pr	Lk	Pr
(1)	(2)	(3)	(4)	(5)	(6)	(7)
<i>Jumlah tahun 2011</i>	9 222	8 668	17 629	17 727	26 851	26 395
<i>Jumlah tahun 2012</i>	7 325	7 032	20 006	20 157	27 331	27 189
<i>Jumlah tahun 2013</i>	7 193	6 891	19 982	20 121	27 175	27 012
<i>Jumlah tahun 2014</i>	7 255	6 839	20 021	20 272	27 276	27 111
Jumlah	7 202	6 786	20 172	20 429	27 374	27 215
001 Jogosimo	375	373	1 103	1 006	1 478	1 379
002 Tanggulangin	401	407	1 106	1 029	1 507	1 436
003 Pandanlor	326	346	852	861	1 178	1 207
004 Tambakprokatan	320	275	843	811	1 163	1 086
005 Gebangsari	254	227	707	710	961	937
006 Klegenrejo	372	342	1 114	1 099	1 486	1 441
007 Bendogarap	169	189	505	545	674	734
008 Kedungsari	353	317	961	1 064	1 314	1 381
009 Jerukagung	254	266	845	930	1 099	1 196
010 Klegenwonosari	225	188	723	803	948	991
011 Klirong	178	167	582	638	760	805
012 Kaliwungu	158	175	528	533	686	708
013 Jatimalang	190	201	712	689	902	890
014 Karangglonggong	71	62	198	235	269	297
015 Ranterejo	201	172	529	529	730	701
016 Wotbuwono	298	287	847	861	1 145	1 148
017 Tambakagung	254	218	753	773	1 007	991
018 Sitirejo	182	178	450	474	632	652
019 Gadungrejo	250	225	626	617	876	842
020 Dorowati	413	396	1 088	1 054	1 501	1 450
021 Bumiharjo	456	378	1 160	1 164	1 616	1 542
022 Keadongan	341	294	967	950	1 308	1 244
023 Podoluhur	494	480	1 403	1 453	1 897	1 933
024 Kedungwinangun	667	623	1 570	1 601	2 237	2 224

Sumber Data : Badan Pusat Statistik Kab. Kebumen

**) Anak-anak adalah usia 0-14 tahun*

****) Dewasa adalah usia 15 tahun keatas*

Tabel : 3.1.6 Penduduk Kecamatan Klirong Dirinci Menurut Kelompok Umur Tunggal Dan Jenis Kelamin, 2015

Umur	Penduduk			Umur	Penduduk		
	Laki-laki	Perempuan	Jumlah		Laki-laki	Perempuan	Jumlah
(1)	(2)	(3)	(4)	(1)	(2)	(3)	(4)
0	444	434	878	19	429	350	779
1	417	421	838	20	385	335	720
2	415	421	836	21	347	326	673
3	424	425	849	22	318	320	638
4	442	435	877	23	305	316	621
5	454	434	888	24	307	316	623
6	469	446	915	25	310	320	630
7	487	459	946	26	313	322	635
8	499	469	968	27	321	327	648
9	509	473	982	28	329	331	660
10	517	480	997	29	336	338	674
11	526	484	1 010	30	347	345	692
12	533	484	1 017	31	361	357	718
13	536	473	1 009	32	370	364	734
14	530	448	978	33	370	365	735
15	518	423	941	34	366	364	730
16	512	396	908	35	366	368	734
17	495	373	868	36	362	363	725
18	468	360	828	37	364	367	731

Sumber Data : Badan Pusat Statistik Kab. Kebumen

Bersambung...

Tabel : 3.1.6 Lanjutan

Umur	Penduduk			Umur	Penduduk		
	Laki-laki	Perempuan	Jumlah		Laki-laki	Perempuan	Jumlah
(1)	(2)	(3)	(4)	(1)	(2)	(3)	(4)
38	369	374	743	57	289	320	609
39	380	386	766	58	279	301	580
40	383	394	777	59	271	280	551
41	392	407	799	60	263	267	530
42	398	414	812	61	253	243	496
43	392	413	805	62	243	227	470
44	385	407	792	63	229	217	446
45	376	403	779	64	215	215	430
46	367	396	763	65	208	207	415
47	361	391	752	66	191	203	394
48	358	386	744	67	179	199	378
49	359	382	741	68	171	195	366
50	361	380	741	69	166	190	356
51	360	375	735	70	157	180	337
52	356	369	725	71	151	170	321
53	347	362	709	72	144	158	302
54	334	353	687	73	135	142	277
55	314	340	654	74	124	123	247
56	300	332	632	75+	1 013	1 282	2 295
Jumlah					27 374	27 215	54 589

Sumber Data : Badan Pusat Statistik Kab. Kebumen

Tabel : 3.1.7

**Penduduk Kecamatan Klirong Dirinci Menurut
Kelompok Umur 5 (Lima) Tahunan Dan Jenis Kelamin**

Desa	Kelompok Umur					
	0 - 4 Tahun		5 - 9 Tahun		10 - 14 Tahun	
	Lk	Pr	Lk	Pr	Lk	Pr
(1)	(2)	(3)	(4)	(5)	(6)	(7)
<i>Jumlah tahun 2011</i>	2 145	2 028	2 370	2 360	2 727	2 540
<i>Jumlah tahun 2012</i>	2 206	2 158	2 352	2 282	2 767	2 592
<i>Jumlah tahun 2013</i>	2 125	2 067	2 357	2 273	2 711	2 551
<i>Jumlah tahun 2014</i>	2 168	2 152	2 425	2 302	2 664	2 389
Jumlah	2 142	2 136	2 418	2 281	2 642	2 369
001 Jogosimo	109	119	120	124	146	130
002 Tanggulangin	107	135	125	133	169	139
003 Pandanlor	99	118	98	105	129	123
004 Tambakprogaten	100	91	106	83	114	101
005 Gebangsari	75	78	95	66	84	83
006 Klegenrejo	104	99	146	139	122	104
007 Bendogarap	60	59	54	60	55	70
008 Kedungsari	105	81	129	110	119	126
009 Jerukagung	88	80	84	92	82	94
010 Klegenwonosari	74	59	79	58	72	71
011 Klirong	49	46	52	65	77	56
012 Kaliwungu	43	59	47	55	68	61
013 Jatimalang	60	55	64	81	66	65
014 Karanglonggong	14	21	28	20	29	21
015 Ranterejo	55	55	76	68	70	49
016 Wotbuwono	91	90	99	93	108	104
017 Tambakagung	89	79	68	67	97	72
018 Sitirejo	46	46	56	64	80	68
019 Gadungrejo	57	90	93	63	100	72
020 Dorowati	132	133	128	125	153	138
021 Bumiharjo	143	122	145	120	168	136
022 Kedadongan	115	71	110	108	116	115
023 Podoluhur	133	142	167	177	194	161
024 Kedungwinangun	194	208	249	205	224	210

Bersambung...

Tabel : 3.1.7

Lanjutan

Desa	Kelompok Umur					
	15 - 19 Tahun		20 - 24 Tahun		25 - 29 Tahun	
	Lk	Pr	Lk	Pr	Lk	Pr
(1)	(8)	(9)	(10)	(11)	(12)	(13)
<i>Jumlah tahun 2011</i>	2 357	2 046	1 562	1 424	1 524	1 598
<i>Jumlah tahun 2012</i>	2 479	1 835	1 539	1 522	1 675	1 751
<i>Jumlah tahun 2013</i>	2 488	1 842	1 567	1 516	1 630	1 732
<i>Jumlah tahun 2014</i>	2 427	1 906	1 645	1 605	1 612	1 649
Jumlah	2 422	1 902	1 662	1 613	1 609	1 638
001 Jogosimo	122	94	113	87	97	93
002 Tanggulangin	118	81	118	101	103	109
003 Pandanlor	87	70	87	88	83	88
004 Tambakprogate	92	79	64	80	76	60
005 Gebangsari	84	58	58	48	37	51
006 Klegenrejo	113	67	84	77	81	78
007 Bendogarap	48	48	37	35	33	40
008 Kedungsari	97	88	76	73	62	62
009 Jerukagung	87	81	58	67	71	76
010 Klegenwonosari	81	75	42	37	57	64
011 Klirong	68	41	38	43	38	40
012 Kaliwungu	75	48	29	33	25	33
013 Jatimalang	80	63	47	32	51	54
014 Karangglonggong	21	16	12	7	11	11
015 Ranterejo	66	52	39	45	48	40
016 Wotbuwono	125	116	70	79	68	57
017 Tambakagung	103	66	60	82	59	51
018 Sitirejo	51	40	35	20	29	36
019 Gadungrejo	90	67	46	54	44	44
020 Dorowati	143	115	105	89	91	85
021 Bumiharjo	160	114	88	82	108	94
022 Kedadongan	128	100	102	68	77	102
023 Podoluhur	183	150	127	140	118	134
024 Kedungwinangun	200	173	127	146	142	136

Bersambung...

Tabel : 3.1.7

Lanjutan

Desa	Kelompok Umur					
	30 - 34 Tahun		35 - 39 Tahun		40 - 44 Tahun	
	Lk	Pr	Lk	Pr	L k	Pr
(1)	(14)	(15)	(16)	(17)	(18)	(19)
<i>Jumlah tahun 2011</i>	2 058	1 942	2 007	2 092	1 988	1 957
<i>Jumlah tahun 2012</i>	1 869	1 873	2 006	2 015	2 042	2 020
<i>Jumlah tahun 2013</i>	1 893	1 863	1 880	1 881	1 937	2 037
<i>Jumlah tahun 2014</i>	1 834	1 820	1 850	1 859	1 954	2 041
Jumlah	1 814	1 795	1 841	1 858	1 950	2 035
001 Jogosimo	99	88	100	87	104	110
002 Tanggulangin	114	98	107	96	105	104
003 Pandanlor	87	82	85	84	91	98
004 Tambakprogaten	89	63	77	67	76	82
005 Gebangsari	59	47	67	65	49	80
006 Klegenrejo	92	105	110	80	103	117
007 Bendogarap	42	41	43	49	46	52
008 Kedungsari	68	91	81	96	83	98
009 Jerukagung	71	70	60	68	68	71
010 Klegenwonosari	60	68	67	74	60	71
011 Klirong	51	51	49	59	71	67
012 Kaliwungu	45	40	43	48	60	57
013 Jatimalang	59	56	65	58	79	75
014 Karangglonggong	14	18	19	27	19	21
015 Ranterejo	48	43	47	46	46	45
016 Wotbuwono	78	78	76	72	85	79
017 Tambakagung	67	59	63	71	61	77
018 Sitirejo	41	44	52	54	46	58
019 Gadungrejo	51	57	60	54	70	70
020 Dorowati	86	115	111	97	120	94
021 Bumiharjo	110	109	113	115	129	115
022 Keadongan	85	71	79	83	100	110
023 Podoluhur	129	118	127	158	144	154
024 Kedungwinangun	169	183	140	150	135	130

Bersambung...

Tabel : 3.1.7 Lanjutan

Desa	Kelompok Umur					
	45 - 49 Tahun		50 - 54 Tahun		55 - 59 Tahun	
	Lk	Pr	Lk	Pr	Lk	Pr
(1)	(20)	(21)	(22)	(23)	(24)	(25)
<i>Jumlah tahun 2011</i>	1 553	1 645	1 261	1 240	976	1 010
<i>Jumlah tahun 2012</i>	1 949	1 994	1 703	1 686	1 308	1 309
<i>Jumlah tahun 2013</i>	1 847	1 986	1 721	1 776	1 384	1 468
<i>Jumlah tahun 2014</i>	1 815	1 957	1 736	1 804	1 420	1 524
Jumlah	1 821	1 958	1 758	1 839	1 453	1 573
001 Jogosimo	121	88	77	106	89	79
002 Tanggulangin	97	99	79	86	56	68
003 Pandanlor	74	88	72	65	51	31
004 Tambakprogate	78	88	82	76	54	49
005 Gebangsari	61	68	66	64	65	55
006 Klegenrejo	109	85	92	138	91	110
007 Bendogarap	54	57	55	49	35	47
008 Kedungsari	100	110	103	100	62	88
009 Jerukagung	63	90	81	91	91	84
010 Klegenwonosari	59	80	68	78	59	77
011 Klirong	39	68	53	59	56	55
012 Kaliwungu	39	45	43	58	37	37
013 Jatimalang	65	66	72	64	49	65
014 Karangglonggong	22	20	16	24	14	28
015 Ranterejo	45	60	57	56	45	32
016 Wotbuwono	69	87	66	70	76	66
017 Tambakagung	73	68	64	79	62	75
018 Sitirejo	46	44	32	41	30	24
019 Gadungrejo	51	54	53	50	47	49
020 Dorowati	97	110	104	82	64	70
021 Bumiharjo	80	103	92	94	58	95
022 Keadongan	96	103	86	79	61	68
023 Podoluhur	135	139	111	99	97	93
024 Kedungwinangun	148	138	134	131	104	128

Bersambung...

Tabel : 3.1.7

Lanjutan

Desa	Kelompok Umur					
	60 - 64 Tahun		65 - 69 Tahun		70 - 74 Tahun	
	Lk	Pr	Lk	Pr	Lk	Pr
(1)	(26)	(27)	(28)	(29)	(30)	(31)
<i>Jumlah tahun 2011</i>	1 017	1 098	834	925	685	722
<i>Jumlah tahun 2012</i>	937	985	812	862	728	749
<i>Jumlah tahun 2013</i>	1 100	1 077	853	945	700	801
<i>Jumlah tahun 2014</i>	1 156	1 116	882	975	698	762
Jumlah	1 203	1 169	915	994	711	773
001 Jogosimo	59	35	34	25	25	46
002 Tanggulangin	58	53	56	49	44	26
003 Pandanlor	34	42	31	41	29	29
004 Tambakprogaten	32	47	38	34	27	37
005 Gebangsari	54	46	36	38	31	45
006 Klegenrejo	113	88	47	52	42	54
007 Bendogarap	35	37	22	37	26	20
008 Kedungsari	70	64	48	61	46	51
009 Jerukagung	55	64	53	74	37	31
010 Klegenwonosari	60	54	42	39	36	27
011 Klirong	42	41	24	39	25	27
012 Kaliwungu	34	48	37	39	27	17
013 Jatimalang	46	46	37	35	32	34
014 Karanglonggong	24	18	16	11	4	17
015 Ranterejo	27	35	20	31	18	22
016 Wotbuwono	36	28	32	36	29	38
017 Tambakagung	40	48	36	35	29	32
018 Sitirejo	20	22	24	22	18	25
019 Gadungrejo	38	27	29	18	15	27
020 Dorowati	52	51	34	45	33	34
021 Bumiharjo	59	71	62	68	35	32
022 Kedadongan	47	43	39	36	21	27
023 Podoluhur	82	89	59	62	35	46
024 Kedungwinangun	86	72	59	67	47	29

Bersambung...

Tabel : 3.1.7 Lanjutan

Desa	Kelompok Umur		Jumlah		
	75 Tahun Keatas		Lk	Pr	Lk+Pr
	Lk	Pr			
(1)	(32)	(33)	(34)	(35)	(36)
<i>Jumlah tahun 2011</i>	539	616	28 526	27 375	55 901
<i>Jumlah tahun 2012</i>	749	812	26 851	26 395	53 246
<i>Jumlah tahun 2013</i>	982	1 197	27 175	27 012	54 187
<i>Jumlah tahun 2014</i>	990	1 250	27 276	27 111	54 387
Jumlah	1 013	1 282	27 374	27 215	54 589
001 Jogosimo	63	68	1 478	1 379	2 857
002 Tanggulangin	51	59	1 507	1 436	2 943
003 Pandanlor	41	55	1 178	1 207	2 385
004 Tambakprogaten	58	49	1 163	1 086	2 249
005 Gebangsari	40	45	961	937	1 898
006 Klegenrejo	37	48	1 486	1 441	2 927
007 Bendogarap	29	33	674	734	1 408
008 Kedungsari	65	82	1 314	1 381	2 695
009 Jerukagung	50	63	1 099	1 196	2 295
010 Klegenwonosari	32	59	948	991	1 939
011 Klirong	28	48	760	805	1 565
012 Kaliwungu	34	30	686	708	1 394
013 Jatimalang	30	41	902	890	1 792
014 Karangglonggong	6	17	269	297	566
015 Ranterejo	23	22	730	701	1 431
016 Wotbuwono	37	55	1 145	1 148	2 293
017 Tambakagung	36	30	1 007	991	1 998
018 Sitirejo	26	44	632	652	1 284
019 Gadungrejo	32	46	876	842	1 718
020 Dorowati	48	67	1 501	1 450	2 951
021 Bumiharjo	66	72	1 616	1 542	3 158
022 Kedadongan	46	60	1 308	1 244	2 552
023 Podoluhur	56	71	1 897	1 933	3 830
024 Kedungwinangun	79	118	2 237	2 224	4 461

Sumber Data : Badan Pusat Statistik Kab. Kebumen

Tabel : 3.1.8

Penduduk Kecamatan Klirong Dirinci Menurut Usia Produktif, Usia Tidak Produktif, Angka Ketergantungan Dirinci Per Desa, 2015

Desa	Jumlah Penduduk		Jumlah Penduduk (Jiwa)	Angka Ketergantungan (kol 3/kol 2) x 100%
	Usia Produktif (15-64 Th)	Usia Tidak Produktif (0-14Th & 65Th+)		
(1)	(2)	(3)	(4)	(5)
<i>Jumlah tahun 2011</i>	32 497	20 749	53 246	63,85
<i>Jumlah tahun 2012</i>	34 649	19 871	54 520	57,35
<i>Jumlah tahun 2013</i>	34 625	19 562	54 187	56,50
<i>Jumlah tahun 2014</i>	34 730	19 657	54 387	56,60
Jumlah	34 913	19 676	54 589	56,36
001 Jogosimo	1 848	1 009	2 857	54,60
002 Tanggulangin	1 850	1 093	2 943	59,08
003 Pandanlor	1 487	898	2 385	60,39
004 Tambakprokatan	1 411	838	2 249	59,39
005 Gebangsari	1 182	716	1 898	60,58
006 Klegenrejo	1 933	994	2 927	51,42
007 Bendogarap	883	525	1 408	59,46
008 Kedungsari	1 672	1 023	2 695	61,18
009 Jerukagung	1 467	828	2 295	56,44
010 Klegenwonosari	1 291	648	1 939	50,19
011 Klirong	1 029	536	1 565	52,09
012 Kaliwungu	877	517	1 394	58,95
013 Jatimalang	1 192	600	1 792	50,34
014 Karangglonggong	362	204	566	56,35
015 Ranterejo	922	509	1 431	55,21
016 Wotbuwono	1 481	812	2 293	54,83
017 Tambakagung	1 328	670	1 998	50,45
018 Sitirejo	765	519	1 284	67,84
019 Gadungrejo	1 076	642	1 718	59,67
020 Dorowati	1 881	1 070	2 951	56,88
021 Bumiharjo	1 989	1 169	3 158	58,77
022 Kepadongan	1 688	864	2 552	51,18
023 Podoluhur	2 527	1 303	3 830	51,56
024 Kedungwinangun	2 772	1 689	4 461	60,93

Sumber Data : Badan Pusat Statistik Kab. Kebumen

Tabel : 3.1.9

**Penduduk Usia Sekolah Di Kecamatan Klirong Menurut
Kelompok Usia Sekolah Per Desa, 2015**

Desa	Kelompok Usia Sekolah					
	5-6 Th	7-12 Th	13-15 Th	16-18 Th	19-24 Th	Jumlah
	(1)	(2)	(3)	(4)	(5)	(6)
<i>Jumlah tahun 2011</i>	1 788	6 070	3 162	2 697	3 669	17 386
<i>Jumlah tahun 2012</i>	1 749	6 131	3 090	2 595	3 803	17 368
<i>Jumlah tahun 2013</i>	1 751	6 066	3 047	2 608	3 831	17 303
<i>Jumlah tahun 2014</i>	1 824	5 956	2 940	2 612	4 022	17 354
Jumlah	1 815	5 919	2 918	2 609	4 049	17 309
001 Jogosimo	92	319	155	127	242	934
002 Tanggulangin	95	354	164	113	259	986
003 Pandanlor	74	283	133	88	208	787
004 Tambakproгатen	72	247	123	102	175	718
005 Gebangsari	63	201	97	85	131	576
006 Klegenrejo	115	313	122	107	194	851
007 Bendogarap	44	146	70	58	89	408
008 Kedungsari	91	299	136	109	183	818
009 Jerukagung	70	212	105	102	155	644
010 Klegenwonosari	55	166	91	98	103	513
011 Klirong	44	155	77	65	99	439
012 Kaliwungu	38	140	80	76	81	415
013 Jatimalang	59	165	82	89	103	498
014 Karangglonggong	18	61	28	23	25	154
015 Ranterejo	59	159	71	73	106	467
016 Wotbuwono	75	239	138	150	192	794
017 Tambakagung	52	182	105	102	174	615
018 Sitirejo	43	170	80	54	68	414
019 Gadungrejo	60	199	103	96	127	586
020 Dorowati	97	331	173	155	241	997
021 Bumiharjo	101	344	182	168	216	1 012
022 Kepadongan	84	271	141	140	211	847
023 Podoluhur	133	425	211	202	329	1 300
024 Kedungwinangun	180	540	250	227	340	1 535

Sumber Data : Badan Pusat Statistik Kab. Kebumen

Tabel : 3.4.1

**Banyaknya PUS, PUS Hamil Dan PUS Peserta KB Di
Kecamatan Klirong Dirinci Menurut Desa, 2015**

Desa	PUS	PUS Hamil	Jumlah Peserta KB	Persentase thd. PUS
(1)	(2)	(3)	(4)	(5)
<i>Jumlah tahun 2011</i>	9 911	320	7 163	72,27
<i>Jumlah tahun 2012</i>	10 451	106	7 797	74,61
<i>Jumlah tahun 2013</i>	9 200	308	7 271	79,03
<i>Jumlah tahun 2014</i>	8 822	354	6 362	72,12
Jumlah	9 204	432	6 283	68,26
001 Jogosimo	576	21	402	69,79
002 Tanggulangin	491	15	377	76,78
003 Pandanlor	497	15	373	75,05
004 Tambakprogaten	432	31	278	64,35
005 Gebangsari	362	13	231	63,81
006 Klegenrejo	532	32	356	66,92
007 Bendogarap	222	10	144	64,86
008 Kedungsari	432	15	279	64,58
009 Jerukagung	315	19	202	64,13
010 Klegenwonosari	280	19	174	62,14
011 Klirong	248	9	171	68,95
012 Kaliwungu	236	10	194	82,20
013 Jatimalang	302	27	222	73,51
014 Karangglonggong	94	2	67	71,28
015 Ranterejo	233	17	158	67,81
016 Wotbuwono	384	22	258	67,19
017 Tambakagung	329	17	255	77,51
018 Sitirejo	223	10	177	79,37
019 Gadungrejo	277	15	197	71,12
020 Dorowati	450	19	299	66,44
021 Bumiharjo	535	14	288	53,83
022 Keadongan	437	18	271	62,01
023 Podoluhur	632	35	439	69,46
024 Kedungwinangun	685	27	471	68,76

Sumber Data : UPT BPPKB Kecamatan Klirong

Tabel : 3.4.2 Jumlah PUS Peserta KB Di Kecamatan Klirong
Dirinci Menurut Metode Kontrasepsi Yang
Dipergunakan Per Desa, 2015

Desa	Metode Kontrasepsi			
	IUD	MOP	MOW	Implant/ Susuk
(1)	(2)	(3)	(4)	(5)
<i>Jumlah tahun 2011</i>	461	84	215	1 256
<i>Jumlah tahun 2012</i>	557	32	211	1 432
<i>Jumlah tahun 2013</i>	551	32	188	1 459
<i>Jumlah tahun 2014</i>	511	30	183	1 101
Jumlah	528	8	129	1 189
001 Jogosimo	37	1	4	107
002 Tanggulangin	10	-	2	76
003 Pandanlor	8	-	-	66
004 Tambakprogaten	15	1	1	59
005 Gebangsari	22	2	7	44
006 Klegenrejo	19	3	5	47
007 Bendogarap	14	-	4	21
008 Kedungsari	14	-	5	45
009 Jerukagung	35	-	4	32
010 Klegenwonosari	16	-	7	25
011 Klirong	21	-	7	31
012 Kaliwungu	35	-	10	28
013 Jatimalang	30	-	11	36
014 Karanglonggong	11	-	2	15
015 Ranterejo	13	1	2	32
016 Wotbuwono	14	-	2	40
017 Tambakagung	24	-	3	88
018 Sitirejo	22	-	3	30
019 Gadungrejo	31	-	2	37
020 Dorowati	23	-	3	69
021 Bumiharjo	35	-	7	52
022 Keadongan	24	-	7	86
023 Podoluhur	27	-	7	78
024 Kedungwinangun	28	-	24	45

Bersambung...

Tabel : 3.4.2

Lanjutan

Desa	Metode Kontrasepsi			Jumlah
	Suntik	Pil	Kondom & Tissue KB	
(1)	(6)	(7)	(8)	(9)
<i>Jumlah tahun 2011</i>	4 144	926	77	7 379
<i>Jumlah tahun 2012</i>	4 552	907	106	7 795
<i>Jumlah tahun 2013</i>	4 190	725	134	6 874
<i>Jumlah tahun 2014</i>	3 776	629	132	2 994
Jumlah	3 833	464	132	6 283
001 Jogosimo	233	16	4	402
002 Tanggulangin	266	19	4	377
003 Pandanlor	285	7	7	373
004 Tambakprogaten	176	21	5	278
005 Gebangsari	143	7	6	231
006 Klegenrejo	226	51	5	356
007 Bendogarap	88	16	1	144
008 Kedungsari	194	17	4	279
009 Jerukagung	111	18	2	202
010 Klegenwonosari	110	9	7	174
011 Klirong	95	16	1	171
012 Kaliwungu	84	17	20	194
013 Jatimalang	128	13	4	222
014 Karanglonggong	33	6	-	67
015 Ranterejo	100	10	-	158
016 Wotbuwono	181	18	3	258
017 Tambakagung	121	10	9	255
018 Sitirejo	91	27	4	177
019 Gadungrejo	88	23	16	197
020 Dorowati	170	32	2	299
021 Bumiharjo	167	20	7	288
022 Kedadangan	131	16	7	271
023 Podoluhur	270	46	11	439
024 Kedungwinangun	342	29	3	471

Sumber Data : UPT BPPKB Kecamatan Klirong

BAB IV

S O S I A L

<http://kebumenkap.bps.go.id>

<http://kebumenkab.bps.go.id>

BAB IV

S O S I A L

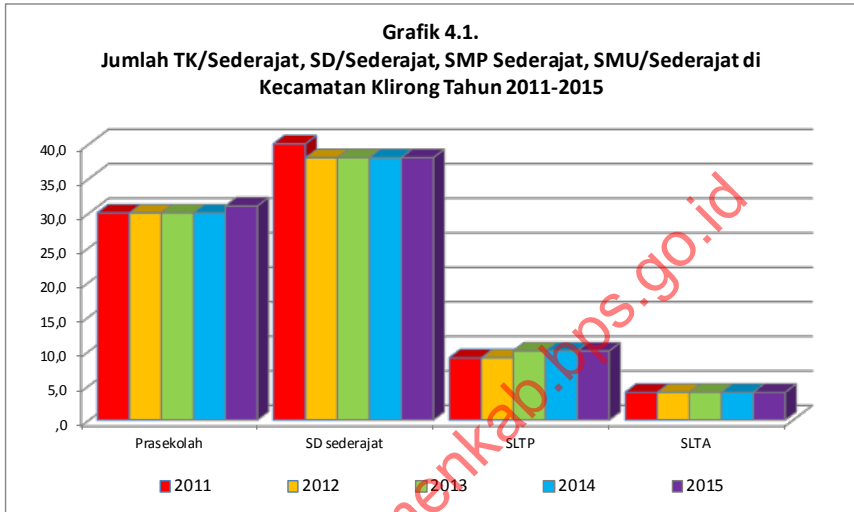
Bab ini mencakup antara lain kegiatan pendidikan dari pendidikan pra sekolah sampai dengan pendidikan Menengah Atasi. Kemudian kegiatan keagamaan, dan tahapan keluarga sejahtera.

4.1. Pendidikan

Salah satu faktor pendukung keberhasilan pembangunan adalah adanya Sumber daya manusia yang berkualitas. Melalui jalur pendidikan, pemerintah berupaya untuk menghasilkan dan meningkatkan Sumber daya manusia yang berkualitas. Peningkatan Sumber daya manusia sekarang ini lebih diutamakan dengan memberikan kesempatan kepada penduduk untuk mengecap pendidikan yang seluas-luasnya, terutama pada kelompok umur 7–24 tahun yaitu kelompok usia sekolah.

Pada bab ini data/informasi bidang pendidikan yang ditampilkan bersumber pada data yang diperoleh dari Dinas Pendidikan, Pemuda dan Olah Raga Kecamatan Klirong, KUA Kecamatan Klirong. Salah satu kelemahan data yang diperoleh dari instansi/lembaga pendidikan untuk kepentingan analisis adalah masalah cakupan. Yang dimaksud siswa disini adalah anak yang bersekolah di Lembaga Pendidikan yang ada di Wilayah Kecamatan Klirong tanpa melihat domisili dari siswa

tersebut. Sehingga masih ada kemungkinan bahwa siswa dari Kecamatan lain bersekolah di wilayah Kecamatan Klirong atau sebaliknya.



Ketersediaan fasilitas pendidikan baik sarana maupun prasarana akan sangat menunjang dalam meningkatkan mutu pendidikan.

4.2. Agama

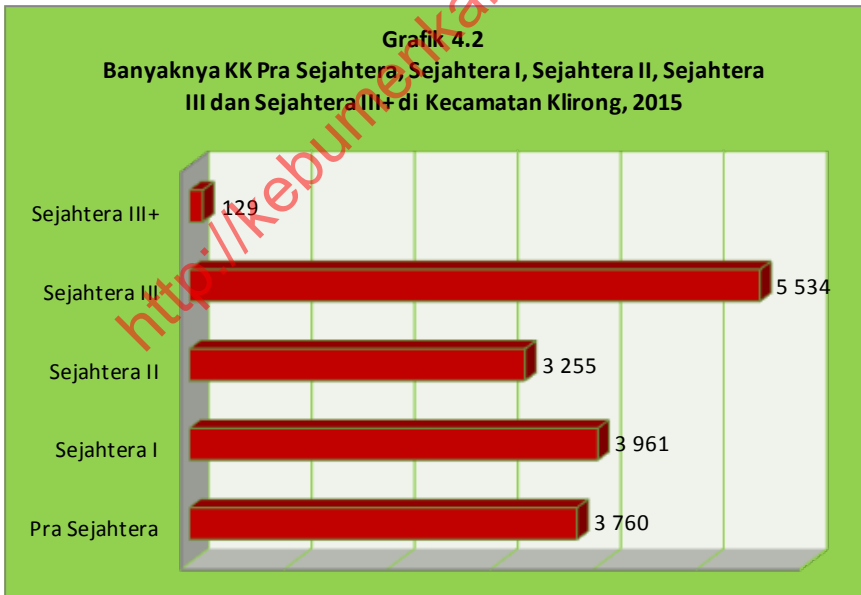
Kehidupan beragama yang harmonis sangat didambakan masyarakat. Hal ini terlihat dari tempat-tempat peribadatan yang ada disekitar warga seperti masjid, mushola/langgar dan gereja.

Pada tahun 2014 jumlah sarana dan prasarana peribadatan di Kecamatan Klirong tercatat jumlah masjid sebanyak 67 buah, musholla sebanyak 158 buah, gereja sebanyak 3 buah .

4.3. Sosial lainnya

Dalam Program Pembangunan Keluarga Sejahtera diperlukan penentuan program dukungan yang sesuai untuk setiap keluarga dan setiap wilayah tertentu. Dengan demikian dapat menentukan sasaran yang lebih tajam berdasarkan kondisi, potensi dan kebutuhan actual dari masing-masing keluarga yang ada disetiap tingkatan wilayah.

Keluarga menurut tingkat kesejahteraannya diklasifikasikan menjadi 4 kategori yaitu keluarga pra sejahtera (3.446 keluarga), sejahtera I (3.997 keluarga), sejahtera II (3.600 keluarga), sejahtera III (5.502 keluarga) dan sejahtera III+ (142 keluarga).



Tabel 4.1.1

**Banyaknya Taman Kanak-Kanak Di Kecamatan Klirong Dirinci
Menurut Banyaknya Sekolah, Murid Dan Guru Per Desa, 2015**

Desa	Sekolah	Murid			Guru		
		Laki-laki	Peremp.	Jumlah	Laki-laki	Peremp.	Jumlah
		(1)	(2)	(3)	(4)	(5)	(6)
<i>Jumlah tahun 2011</i>	28	422	437	859	-	47	47
<i>Jumlah tahun 2012</i>	28	486	441	927	-	46	46
<i>Jumlah tahun 2013</i>	28	466	420	886	-	76	76
<i>Jumlah tahun 2014</i>	28	446	430	876	-	74	74
Jumlah	28	468	423	891	-	83	83
001 Jogosimo	1	30	30	60	-	3	3
002 Tanggulangin	2	35	31	66	-	5	5
003 Pandanlor	1	21	24	45	-	2	2
004 Tambakproгатen	1	14	20	34	-	4	4
005 Gebangsari	2	23	24	47	-	5	5
006 Klegenrejo	1	14	18	32	-	5	5
007 Bendogarap	1	12	14	26	-	3	3
008 Kedungsari	1	20	30	50	-	3	3
009 Jerukagung	2	48	44	92	-	6	6
010 Klegenwonosari	1	16	21	37	-	4	4
011 Klirong	2	26	23	49	-	4	4
012 Kaliwungu	1	21	15	36	-	3	3
013 Jatimalang	1	9	13	22	-	3	3
014 Karangglonggong	1	4	3	7	-	1	1
015 Ranterejo	-	-	-	-	-	-	-
016 Wotbuwono	1	8	7	15	-	2	2
017 Tambakagung	1	13	7	20	-	4	4
018 Sitirejo	1	11	10	21	-	2	2
019 Gadungrejo	1	22	14	36	-	4	4
020 Dorowati	1	16	7	23	-	4	4
021 Bumiharjo	1	10	10	20	-	3	3
022 Kebadongan	1	39	30	69	-	4	4
023 Podoluhur	1	27	11	38	-	3	3
024 Kedungwinangun	2	29	17	46	-	6	6

Sumber Data : UPTD Dikpora Kecamatan Klirong

Tabel 4.1.2 Banyaknya Roudhlatul Atfal (RA) Di Kecamatan Klirong Dirinci Menurut Banyaknya Sekolah, Murid Dan Guru Per Desa, 2015

Desa	Sekolah	Murid			Guru		
		Laki-laki	Peremp.	Jumlah	Laki-laki	Peremp.	Jumlah
		(1)	(2)	(3)	(4)	(5)	(6)
<i>Jumlah tahun 2011</i>	2	37	25	62	-	4	4
<i>Jumlah tahun 2012</i>	2	24	26	50	-	6	6
<i>Jumlah tahun 2013</i>	2	29	36	65	-	6	6
<i>Jumlah tahun 2014</i>	2	37	37	74	-	6	6
Jumlah	3	66	57	123	-	10	10
001 Jogosimo	-	-	-	-	-	-	-
002 Tangulangin	-	-	-	-	-	-	-
003 Pandanlor	-	-	-	-	-	-	-
004 Tambakprogaten	-	-	-	-	-	-	-
005 Gebangsari	-	-	-	-	-	-	-
006 Klegenrejo	-	-	-	-	-	-	-
007 Bendogarap	-	-	-	-	-	-	-
008 Kedungsari	-	-	-	-	-	-	-
009 Jerukagung	-	-	-	-	-	-	-
010 Klegenwonosari	-	-	-	-	-	-	-
011 Klirong	-	-	-	-	-	-	-
012 Kaliwungu	-	-	-	-	-	-	-
013 Jatimalang	-	-	-	-	-	-	-
014 Karangglonggong	-	-	-	-	-	-	-
015 Ranterejo	1	17	8	25	-	2	2
016 Wotbuwono	1	37	39	76	-	6	6
017 Tambakagung	-	-	-	-	-	-	-
018 Sitirejo	-	-	-	-	-	-	-
019 Gadungrejo	-	-	-	-	-	-	-
020 Dorowati	-	-	-	-	-	-	-
021 Bumiharjo	1	12	10	22	-	2	2
022 Keadongan	-	-	-	-	-	-	-
023 Podoluhur	-	-	-	-	-	-	-
024 Kedungwinangun	-	-	-	-	-	-	-

Sumber Data : UPTD Dikpora Kecamatan Klirong

Tabel 4.1.3

Banyaknya SD Negeri Di Kecamatan Klirong Dirinci Menurut Banyaknya Sekolah, Murid, Yang Putus Sekolah Dan Guru Menurut Status Kepegawaian Per Desa, 2015

Desa	Sekolah	Murid	Lulusan	Putus Sekolah	Guru		
					PNS	Non PNS	Jumlah
(1)	(2)	(3)	(4)	(5)	(6)	(7)	(8)
<i>Jumlah tahun 2011</i>	38	5 905	909	4	252	108	360
<i>Jumlah tahun 2012</i>	36	5 711	937	-	241	108	349
<i>Jumlah tahun 2013</i>	36	5 509	928	4	280	111	391
<i>Jumlah tahun 2014</i>	36	5 414	881	-	262	112	374
Jumlah	36	5 326	881	2	265	107	372
001 Jogosimo	1	338	59	-	12	6	18
002 Tanggulangin	2	338	58	-	15	6	21
003 Pandanlor	1	287	48	-	11	6	17
004 Tambakprogate	1	204	21	-	9	2	11
005 Gebangsari	2	249	31	1	14	4	18
006 Klegenrejo	1	248	41	-	11	5	16
007 Bendogarap	1	124	24	-	7	2	9
008 Kedungsari	2	282	56	-	12	5	17
009 Jerukagung	2	195	29	-	13	3	16
010 Klegenwonosari	1	128	13	-	8	1	9
011 Klirong	2	204	42	-	13	5	18
012 Kaliwungu	1	145	20	-	7	4	11
013 Jatimalang	1	158	29	-	9	1	10
014 Karangglonggong	1	56	7	-	6	3	9
015 Ranterejo	1	102	24	-	5	3	8
016 Wotuwono	1	104	18	-	7	3	10
017 Tambakagung	2	248	47	-	14	5	19
018 Sitirejo	1	134	21	-	4	5	9
019 Gadungrejo	1	225	34	-	12	5	17
020 Dorowati	2	319	48	-	18	3	21
021 Bumiharjo	2	249	39	1	13	7	20
022 Kedadongan	2	312	39	-	14	7	21
023 Podoluhur	2	212	44	-	13	6	19
024 Kedungwinangun	3	465	89	-	18	10	28

Sumber Data : UPTD Dikpora Kecamatan Klirong

Tabel 4.1.4

Banyaknya Madrasah Ibtidaiyah (MI) Swasta Di Kecamatan Klirong Dirinci Menurut Banyaknya Sekolah, Murid, Putus Sekolah Serta Guru Tetap Dan Tidak Tetap Per Desa, 2015

Desa	Sekolah	Murid	Lulusan	Putus Sekolah	Guru		
					PNS	Non PNS	Jumlah
(1)	(2)	(3)	(4)	(5)	(6)	(7)	(8)
<i>Jumlah tahun 2011</i>	2	268	38	-	4	17	21
<i>Jumlah tahun 2012</i>	2	268	56	-	3	16	19
<i>Jumlah tahun 2013</i>	2	281	48	-	3	16	19
<i>Jumlah tahun 2014</i>	2	269	-	-	2	18	20
Jumlah	2	279	40	-	2	19	21
001 Jogosimo	-	-	-	-	-	-	-
002 Tanggulangin	-	-	-	-	-	-	-
003 Pandanlor	-	-	-	-	-	-	-
004 Tambakprogaten	-	-	-	-	-	-	-
005 Gebangsari	-	-	-	-	-	-	-
006 Klegenrejo	-	-	-	-	-	-	-
007 Bendogarap	-	-	-	-	-	-	-
008 Kedungsari	-	-	-	-	-	-	-
009 Jerukagung	-	-	-	-	-	-	-
010 Klegenwonosari	-	-	-	-	-	-	-
011 Klirong	-	-	-	-	-	-	-
012 Kaliwungu	-	-	-	-	-	-	-
013 Jatimalang	-	-	-	-	-	-	-
014 Karangglonggong	-	-	-	-	-	-	-
015 Ranterejo	1	98	15	-	2	7	9
016 Wotuwono	1	181	25	-	-	12	12
017 Tambakagung	-	-	-	-	-	-	-
018 Sitirejo	-	-	-	-	-	-	-
019 Gadungrejo	-	-	-	-	-	-	-
020 Dorowati	-	-	-	-	-	-	-
021 Bumiharjo	-	-	-	-	-	-	-
022 Kedadongan	-	-	-	-	-	-	-
023 Podoluhur	-	-	-	-	-	-	-
024 Kedungwinangun	-	-	-	-	-	-	-

Sumber Data : UPTD Dikpora Kecamatan Klirong

Tabel 4.1.5

Banyaknya SLTP Negeri Di Kecamatan Klirong Dirinci Menurut Banyaknya Sekolah, Murid, Lulusan, Putus Sekolah Serta Guru Per Desa, 2015

Desa	Sekolah	Murid	Lulusan	Putus Sekolah	Guru		
					PNS	Non PNS	Jumlah
(1)	(2)	(3)	(4)	(4)	(5)	(6)	(7)
<i>Jumlah tahun 2011</i>	1	888	308	-	43	2	45
<i>Jumlah tahun 2012</i>	1	826	311	-	38	1	39
<i>Jumlah tahun 2013</i>	1	764	177	-	39	1	40
<i>Jumlah tahun 2014</i>	1	761	177	-	39	1	40
Jumlah	1	764	250	-	37	2	39
001 Jogosimo	-	-	-	-	-	-	-
002 Tanggulangin	-	-	-	-	-	-	-
003 Pandanlor	-	-	-	-	-	-	-
004 Tambakprogate	-	-	-	-	-	-	-
005 Gebangsari	-	-	-	-	-	-	-
006 Klegenrejo	-	-	-	-	-	-	-
007 Bendogarap	-	-	-	-	-	-	-
008 Kedungsari	-	-	-	-	-	-	-
009 Jerukagung	-	-	-	-	-	-	-
010 Klegenwonosari	-	-	-	-	-	-	-
011 Klirong	1	764	250	-	37	2	39
012 Kaliwungu	-	-	-	-	-	-	-
013 Jatimalang	-	-	-	-	-	-	-
014 Karangglonggong	-	-	-	-	-	-	-
015 Ranterejo	-	-	-	-	-	-	-
016 Wotbuwono	-	-	-	-	-	-	-
017 Tambakagung	-	-	-	-	-	-	-
018 Sitirejo	-	-	-	-	-	-	-
019 Gadungrejo	-	-	-	-	-	-	-
020 Dorowati	-	-	-	-	-	-	-
021 Bumiharjo	-	-	-	-	-	-	-
022 Kedadongan	-	-	-	-	-	-	-
023 Podoluhur	-	-	-	-	-	-	-
024 Kedungwinangun	-	-	-	-	-	-	-

Sumber Data : Dinas Pendidikan dan Kebudayaan Kab. Kebumen

Tabel 4.1.6

Banyaknya SLTP Swasta Di Kecamatan Klirong Dirinci Menurut Banyaknya Sekolah, Murid, Putus Sekolah, Serta Guru Per Desa, 2015

Desa	Sekolah	Murid	Lulusan	Putus Sekolah	Guru		
					PNS	Non PNS	Jumlah
(1)	(2)	(3)	(4)	(5)	(6)	(7)	(8)
<i>Jumlah tahun 2011</i>	3	611	160	-	2	43	45
<i>Jumlah tahun 2012</i>	3	534	215	-	3	47	50
<i>Jumlah tahun 2013</i>	4	629	2	-	3	55	79
<i>Jumlah tahun 2014</i>	4	630	2	-	3	55	58
Jumlah	4	572	224	-	2	52	54
001 Jogosimo	-	-	-	-	-	-	-
002 Tanggulangin	-	-	-	-	-	-	-
003 Pandanlor	-	-	-	-	-	-	-
004 Tambakprogaten	-	-	-	-	-	-	-
005 Gebangsari	-	-	-	-	-	-	-
006 Klegenrejo	-	-	-	-	-	-	-
007 Bendogarap	-	-	-	-	-	-	-
008 Kedungsari	-	-	-	-	-	-	-
009 Jerukagung	-	-	-	-	-	-	-
010 Klegenwonosari	1	36	7	-	-	11	11
011 Klirong	2	509	217	-	2	30	32
012 Kaliwungu	-	-	-	-	-	-	-
013 Jatimalang	-	-	-	-	-	-	-
014 Karangglonggong	-	-	-	-	-	-	-
015 Ranterejo	-	-	-	-	-	-	-
016 Wotuwono	1	27	-	-	-	11	11
017 Tambakagung	-	-	-	-	-	-	-
018 Sitirejo	-	-	-	-	-	-	-
019 Gadungrejo	-	-	-	-	-	-	-
020 Dorowati	-	-	-	-	-	-	-
021 Bumiharjo	-	-	-	-	-	-	-
022 Kedadongan	-	-	-	-	-	-	-
023 Podoluhur	-	-	-	-	-	-	-
024 Kedungwinangun	-	-	-	-	-	-	-

Sumber Data : Dinas Pendidikan dan Kebudayaan Kab. Kebumen

Tabel 4.1.7

Banyaknya Madrasah Tsanawiyah (MTs) Negeri Di Kecamatan Klirong Dirinci Menurut Banyaknya Sekolah, Murid, Putus Sekolah, Serta Guru Tetap Dan Tidak Tetap Per Desa, 2015

Desa	Sekolah	Murid	Lulusan	Putus Sekolah	Guru		
					PNS	Non PNS	Jumlah
(1)	(2)	(3)	(4)	(5)	(6)	(7)	(8)
<i>Jumlah tahun 2011</i>	1	885	283	-	43	9	52
<i>Jumlah tahun 2012</i>	1	885	245	-	46	19	65
<i>Jumlah tahun 2013</i>	1	949	298	-	43	18	61
<i>Jumlah tahun 2014</i>	1	937	298	-	43	18	61
Jumlah	1	923	305	-	40	14	54
001 Jogosimo	-	-	-	-	-	-	-
002 Tanggulangin	-	-	-	-	-	-	-
003 Pandanlor	-	-	-	-	-	-	-
004 Tambakprogaten	-	-	-	-	-	-	-
005 Gebangsari	-	-	-	-	-	-	-
006 Klegenrejo	-	-	-	-	-	-	-
007 Bendogarap	-	-	-	-	-	-	-
008 Kedungsari	-	-	-	-	-	-	-
009 Jerukagung	-	-	-	-	-	-	-
010 Klegenwonosari	-	-	-	-	-	-	-
011 Klirong	1	923	305	-	40	14	54
012 Kaliwungu	-	-	-	-	-	-	-
013 Jatimalang	-	-	-	-	-	-	-
014 Karanglonggong	-	-	-	-	-	-	-
015 Ranterejo	-	-	-	-	-	-	-
016 Wotbuwono	-	-	-	-	-	-	-
017 Tambakagung	-	-	-	-	-	-	-
018 Sitirejo	-	-	-	-	-	-	-
019 Gadungrejo	-	-	-	-	-	-	-
020 Dorowati	-	-	-	-	-	-	-
021 Bumiharjo	-	-	-	-	-	-	-
022 Keadongan	-	-	-	-	-	-	-
023 Podoluhur	-	-	-	-	-	-	-
024 Kedungwinangun	-	-	-	-	-	-	-

Sumber Data : Dinas Pendidikan dan Kebudayaan Kab. Kebumen

Tabel 4.1.8

Banyaknya Madrasah Tsanawiyah (MTs) Swasta Di Kecamatan Klirong Dirinci Menurut Banyaknya Sekolah, Murid, Putus Sekolah Serta Guru Tetap Dan Tidak Tetap Per Desa, 2015

Desa	Sekolah	Murid	Lulusan	Putus Sekolah	Guru		
					PNS	Non PNS	Jumlah
(1)	(2)	(3)	(4)	(5)	(6)	(7)	(8)
<i>Jumlah tahun 2011</i>	4	381	150	1	4	62	66
<i>Jumlah tahun 2012</i>	4	591	120	-	4	71	75
<i>Jumlah tahun 2013</i>	4	415	100	-	1	65	66
<i>Jumlah tahun 2014</i>	4	420	100	-	1	61	62
Jumlah	4	400	151	-	-	63	63
001 Jogosimo	1	189	75	-	-	15	15
002 Tanggulangin	-	-	-	-	-	-	-
003 Pandanlor	-	-	-	-	-	-	-
004 Tambakprogaten	1	51	24	-	-	14	14
005 Gebangsari	-	-	-	-	-	-	-
006 Klegenrejo	-	-	-	-	-	-	-
007 Bendogarap	-	-	-	-	-	-	-
008 Kedungsari	-	-	-	-	-	-	-
009 Jerukagung	-	-	-	-	-	-	-
010 Klegenwonosari	-	-	-	-	-	-	-
011 Klirong	-	-	-	-	-	-	-
012 Kaliwungu	-	-	-	-	-	-	-
013 Jatimalang	-	-	-	-	-	-	-
014 Karangglonggong	-	-	-	-	-	-	-
015 Ranterejo	-	-	-	-	-	-	-
016 Wotbuwono	-	-	-	-	-	-	-
017 Tambakagung	-	-	-	-	-	-	-
018 Sitirejo	-	-	-	-	-	-	-
019 Gadungrejo	-	-	-	-	-	-	-
020 Dorowati	1	58	20	-	-	14	14
021 Bumiharjo	-	-	-	-	-	-	-
022 Kedadongan	1	102	32	-	-	20	20
023 Podoluhur	-	-	-	-	-	-	-
024 Kedungwinangun	-	-	-	-	-	-	-

Sumber Data : Dinas Pendidikan dan Kebudayaan Kab. Kebumen

Tabel 4.1.9

Banyaknya Sekolah Menengah Umum (SMU) Negeri Di Kecamatan Klirong Dirinci Menurut Banyaknya Sekolah, Murid, Lulusan, Putus Sekolah Serta Guru Tetap Dan Tidak Tetap Per Desa, 2015

Desa	Sekolah	Murid	Lulusan	Putus Sekolah	Guru		
					PNS	Non PNS	Jumlah
(1)	(2)	(3)	(4)	(5)	(6)	(7)	(8)
<i>Jumlah tahun 2011</i>	1	613	193	-	30	7	37
<i>Jumlah tahun 2012</i>	1	628	187	-	30	7	37
<i>Jumlah tahun 2013</i>	1	651	186	1	30	8	38
<i>Jumlah tahun 2014</i>	1	1 078	186	-	30	8	38
Jumlah	1	690	218	-	31	10	41
001 Jogosimo	-	-	-	-	-	-	-
002 Tanggulangin	-	-	-	-	-	-	-
003 Pandanlor	-	-	-	-	-	-	-
004 Tambakproгатen	-	-	-	-	-	-	-
005 Gebangsari	-	-	-	-	-	-	-
006 Klegenrejo	-	-	-	-	-	-	-
007 Bendogarap	-	-	-	-	-	-	-
008 Kedungsari	-	-	-	-	-	-	-
009 Jerukagung	-	-	-	-	-	-	-
010 Klegenwonosari	-	-	-	-	-	-	-
011 Klirong	1	690	218	-	31	10	41
012 Kaliwungu	-	-	-	-	-	-	-
013 Jatimalang	-	-	-	-	-	-	-
014 Karangglonggong	-	-	-	-	-	-	-
015 Ranterejo	-	-	-	-	-	-	-
016 Wotbuwono	-	-	-	-	-	-	-
017 Tambakagung	-	-	-	-	-	-	-
018 Sitirejo	-	-	-	-	-	-	-
019 Gadungrejo	-	-	-	-	-	-	-
020 Dorowati	-	-	-	-	-	-	-
021 Bumiharjo	-	-	-	-	-	-	-
022 Keadongan	-	-	-	-	-	-	-
023 Podoluhur	-	-	-	-	-	-	-
024 Kedungwinangun	-	-	-	-	-	-	-

Sumber Data : Dinas Pendidikan dan Kebudayaan Kab. Kebumen

Tabel 4.1.10 Banyaknya SMK Swasta Di Kecamatan Klirong Dirinci Menurut Banyaknya Sekolah, Murid, Putus Sekolah Serta Guru Tetap Dan Tidak Tetap Per Desa, 2015

Desa	Sekolah	Murid	Lulusan	Putus Sekolah	Guru		
					PNS	Non PNS	Jumlah
(1)	(2)	(3)	(4)	(5)	(6)	(7)	(8)
<i>Jumlah tahun 2011</i>	2	548	121	-	-	43	43
<i>Jumlah tahun 2012</i>	2	638	170	-	-	41	41
<i>Jumlah tahun 2013</i>	2	781	144	-	-	40	40
<i>Jumlah tahun 2014</i>	2	919	144	-	-	37	37
Jumlah	2	963	353	9	-	38	38
001 Jogosimo	-	-	-	-	-	-	-
002 Tanggulangin	-	-	-	-	-	-	-
003 Pandanlor	-	-	-	-	-	-	-
004 Tambakproгатen	-	-	-	-	-	-	-
005 Gebangsari	-	-	-	-	-	-	-
006 Klegenrejo	-	-	-	-	-	-	-
007 Bendogarap	-	-	-	-	-	-	-
008 Kedungsari	-	-	-	-	-	-	-
009 Jerukagung	-	-	-	-	-	-	-
010 Klegenwonosari	2	963	353	9	-	38	38
011 Klirong	-	-	-	-	-	-	-
012 Kaliwungu	-	-	-	-	-	-	-
013 Jatimalang	-	-	-	-	-	-	-
014 Karangglonggong	-	-	-	-	-	-	-
015 Ranterejo	-	-	-	-	-	-	-
016 Wotbuwono	-	-	-	-	-	-	-
017 Tambakagung	-	-	-	-	-	-	-
018 Sitirejo	-	-	-	-	-	-	-
019 Gadungrejo	-	-	-	-	-	-	-
020 Dorowati	-	-	-	-	-	-	-
021 Bumiharjo	-	-	-	-	-	-	-
022 Keadongan	-	-	-	-	-	-	-
023 Podoluhur	-	-	-	-	-	-	-
024 Kedungwinangun	-	-	-	-	-	-	-

Sumber Data : Dinas Pendidikan dan Kebudayaan Kab. Kebumen

Tabel 4.1.11

Banyaknya Madrasah Aliah (MA) Swasta Di Kecamatan Klirong Dirinci Menurut Desa, Banyaknya Sekolah, Murid, Putus Sekolah Serta Guru Tetap Dan Tidak Tetap, 2015

Desa	Sekolah	Murid	Lulusan	Putus Sekolah	Guru		
					PNS	Non PNS	Jumlah
(1)	(2)	(3)	(4)	(5)	(6)	(7)	(8)
<i>Jumlah tahun 2011</i>	1	31	10	-	1	13	14
<i>Jumlah tahun 2012</i>	1	25	6	-	1	16	17
<i>Jumlah tahun 2013</i>	1	40	-	-	-	12	12
<i>Jumlah tahun 2014</i>	1	35	-	-	-	13	13
Jumlah	1	32	8	-	-	15	15
001 Jogosimo	-	-	-	-	-	-	-
002 Tanggulangin	-	-	-	-	-	-	-
003 Pandanlor	-	-	-	-	-	-	-
004 Tambakprogate	-	-	-	-	-	-	-
005 Gebangsari	-	-	-	-	-	-	-
006 Klegenrejo	-	-	-	-	-	-	-
007 Bendogarap	-	-	-	-	-	-	-
008 Kedungsari	-	-	-	-	-	-	-
009 Jerukagung	-	-	-	-	-	-	-
010 Klegenwonosari	-	-	-	-	-	-	-
011 Klirong	-	-	-	-	-	-	-
012 Kaliwungu	-	-	-	-	-	-	-
013 Jatimalang	-	-	-	-	-	-	-
014 Karangglonggong	-	-	-	-	-	-	-
015 Ranterejo	-	-	-	-	-	-	-
016 Wotuwono	-	-	-	-	-	-	-
017 Tambakagung	-	-	-	-	-	-	-
018 Sitirejo	-	-	-	-	-	-	-
019 Gadungrejo	-	-	-	-	-	-	-
020 Dorowati	1	32	8	-	-	15	15
021 Bumiharjo	-	-	-	-	-	-	-
022 Kedadongan	-	-	-	-	-	-	-
023 Podoluhur	-	-	-	-	-	-	-
024 Kedungwinangun	-	-	-	-	-	-	-

Sumber Data : Dinas Pendidikan dan Kebudayaan Kab. Kebumen

Tabel 4.2.1 Banyaknya Tempat Ibadah Di Kecamatan Klirong Dirinci Menurut Desa Dan Jenis Tempat Ibadah, 2015

Desa / Kelurahan	Masjid	Langgar/ Mushola	Gereja	Vihara	Pura	Klenteng
(1)	(2)	(3)	(4)	(5)	(6)	(7)
<i>Jumlah tahun 2011</i>	60	171	4	-	-	-
<i>Jumlah tahun 2012</i>	62	173	4	-	-	-
<i>Jumlah tahun 2013</i>	63	194	3	-	-	-
<i>Jumlah tahun 2014</i>	67	158	3	-	-	-
Jumlah	67	158	3	-	-	-
001 Jogosimo	2	18	-	-	-	-
002 Tanggulangin	3	11	-	-	-	-
003 Pandanlor	2	5	-	-	-	-
004 Tambakproгатen	2	8	-	-	-	-
005 Gebangsari	2	10	1	-	-	-
006 Klegenrejo	2	13	-	-	-	-
007 Bendogarap	1	11	-	-	-	-
008 Kedungsari	4	2	-	-	-	-
009 Jerukagung	4	2	-	-	-	-
010 Klegenwonosari	1	4	-	-	-	-
011 Klirong	4	2	-	-	-	-
012 Kaliwungu	2	6	-	-	-	-
013 Jatimalang	2	2	-	-	-	-
014 Karangglonggong	1	2	-	-	-	-
015 Ranterejo	1	4	-	-	-	-
016 Wotbuwono	3	3	1	-	-	-
017 Tambakagung	4	7	-	-	-	-
018 Sitirejo	3	2	-	-	-	-
019 Gadungrejo	3	5	-	-	-	-
020 Dorowati	4	11	-	-	-	-
021 Bumiharjo	7	4	-	-	-	-
022 Kedadongan	2	7	-	-	-	-
023 Podoluhur	4	10	-	-	-	-
024 Kedungwinangun	4	9	1	-	-	-

Sumber Data : Kantor Urusan Agama Kecamatan Klirong

Tabel 4.2.2

Banyaknya Nikah, Talak, Cerai Dan Rujuk (NCR) Di
Kecamatan Klirong Dirinci Menurut Desa, 2015

Desa	Nikah	Talak	Cerai	Rujuk
(1)	(2)	(3)	(4)	(5)
<i>Jumlah tahun 2011</i>	715	22	44	-
<i>Jumlah tahun 2012</i>	672	15	44	-
<i>Jumlah tahun 2013</i>	662	26	87	-
<i>Jumlah tahun 2014</i>	643	15	47	-
Jumlah	629	35	70	-
001 Jogosimo	43	-	6	-
002 Tangulangin	33	1	2	-
003 Pandanlor	26	3	6	-
004 Tambakproгатen	32	3	2	-
005 Gebangsari	15	-	3	-
006 Klegenrejo	28	7	3	-
007 Bendogarap	15	-	5	-
008 Kedungsari	35	1	3	-
009 Jerukagung	28	1	5	-
010 Klegenwonosari	22	-	4	-
011 Klirong	20	1	3	-
012 Kaliwungu	12	-	1	-
013 Jatimalang	14	4	1	-
014 Karanglonggong	3	-	1	-
015 Ranterejo	17	1	1	-
016 Wotbuwono	29	3	1	-
017 Tambakagung	25	3	6	-
018 Sitirejo	15	-	2	-
019 Gadungrejo	23	-	-	-
020 Dorowati	38	1	3	-
021 Bumiharjo	46	3	1	-
022 Keadongan	26	1	2	-
023 Podoluhur	42	-	5	-
024 Kedungwinangun	42	2	4	-

Sumber Data : KUA Kecamatan Klirong

Keterangan :

Talak = yang menggugat Suami

Cerai = yang menggugat istri

Tabel 4.3.1

Banyaknya KK Pra Sejahtera, Sejahtera I, Sejahtera II, Sejahtera III Dan Sejahtera III+ Di Kecamatan Klirong Dirinci Per Desa, 2015

Desa	PRA SEJAHTERA	SEJAHTERA I	SEJAHTERA II	SEJAHTERA III	SEJAHTERA III+	JUMLAH KK
(1)	(2)	(3)	(4)	(5)	(6)	(7)
<i>Jumlah tahun 2011</i>	2 742	4 421	3 746	5 339	61	16 309
<i>Jumlah tahun 2012</i>	2 797	4 592	3 719	5 429	61	16 598
<i>Jumlah tahun 2013</i>	3 750	3 961	3 255	5 534	129	16 629
<i>Jumlah tahun 2014</i>	3 446	3 997	3 600	5 502	142	16 687
Jumlah	3 760	3 961	3 255	5 534	129	16 639
001 Jogosimo	286	175	209	283	-	953
002 Tanggulangin	273	104	107	366	-	850
003 Pandanlor	177	156	91	340	-	764
004 Tambakprogaten	184	253	201	92	1	731
005 Gebangsari	195	158	91	188	-	632
006 Klegenrejo	146	287	309	213	3	958
007 Bendogarap	187	171	67	51	-	476
008 Kedungsari	123	132	275	327	-	857
009 Jerukagung	106	167	69	320	3	665
010 Klegenwonosari	50	159	226	189	5	629
011 Klirong	98	97	67	250	1	513
012 Kaliwungu	96	87	35	270	1	489
013 Jatimalang	109	115	79	283	7	593
014 Karangglonggong	26	33	61	68	-	188
015 Ranterejo	59	122	31	254	1	467
016 Wotbuwono	327	92	95	153	5	672
017 Tambakagung	66	123	134	251	14	588
018 Sitirejo	58	103	136	92	-	389
019 Gadungrejo	114	190	59	114	-	477
020 Dorowati	85	187	151	322	29	774
021 Bumiharjo	264	89	51	401	33	838
022 Keadongan	231	243	43	227	18	762
023 Podoluhur	383	191	171	382	6	1 133
024 Kedungwinangun	117	527	497	98	2	1 241

Sumber Data : UPT BPPKB Kecamatan Klirong

<http://kebumenkab.bps.go.id>

BAB V

PERTANIAN

<http://kebumen.kab.bps.go.id>

<http://kebumenkab.bps.go.id>

BAB V

PERTANIAN

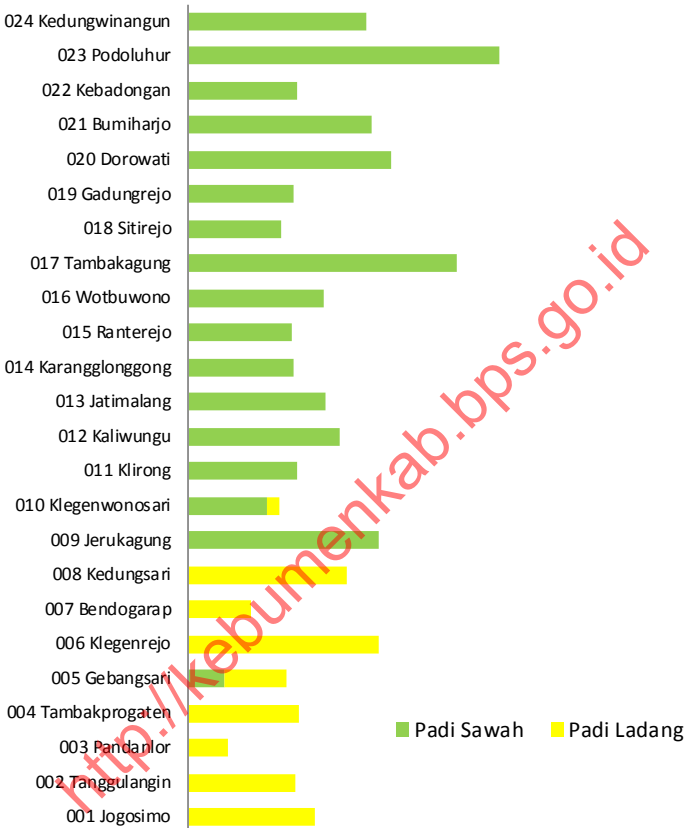
Bab ini mencakup kondisi pertanian di wilayah Kecamatan Klirong. Bab ini menyajikan data hasil sensus pertanian 2013.

Berdasarkan tabel 5.1 dapat dilihat bahwa produksi padi sawah sebanyak 18.024,07 ton dengan luas panen seluas 1.313 ha. Diantara desa yang memiliki lahan sawah, Desa Podoluhur merupakan desa yang mempunyai produksi padi sawah tertinggi yaitu sebanyak 2.807,68 sedangkan Desa Gebangsari merupakan desa yang mempunyai produksi padi sawah yang paling sedikit yaitu sebanyak 297,5 ton.

Selain produksi padi sawah di Kecamatan Klirong juga terdapat 9 Desa yang mempunyai produksi padi ladang. Pada tahun 2014 produksi padi ladang di Kecamatan Klirong mencapai 2.819,4 ton, dengan penyumbang produksi terbanyak berada di Desa Klegenrejo yaitu sebesar 540 ton. Sedangkan penyumbang produksi paling sedikit adalah Desa Klegenwonosari yaitu sebesar 48,60 ton.

Pada tahun 2014, populasi sapi perah di Kecamatan Klirong sebanyak 25 ekor, sapi potong sebanyak 5.360 ekor, kerbau sebanyak 10 ekor, kambing sebanyak 23.778 ekor dan domba sebanyak 6.278 ekor.

5.1 Produksi Padi Sawah dan Padi Ladang di Kecamatan Klirong, 2015



Tabel 5.1

Luas Panen Dan Produksi Padi Di Kecamatan Klirong Dirinci Per Desa Tahun 2015

Desa	Padi Sawah		Padi Ladang	
	Luas Panen (Ha)	Produksi (Ton)	Luas Panen (Ha)	Produksi (Ton)
(1)	(2)	(3)	(4)	(5)
Jumlah	1 313,00	8 144,67	552,00	2 839,61
001 Jogosimo	-	-	85,00	414,04
002 Tanggulangin	-	-	75,00	351,38
003 Pandanlor	-	-	27,00	128,82
004 Tambakprogaten	-	-	75,00	357,83
005 Gebangsari	25,00	118,15	42,00	203,11
006 Klegenrejo	-	-	100,00	624,00
007 Bendogaras	-	-	40,00	204,48
008 Kedungsari	-	-	100,00	514,70
009 Jerukagung	118,00	619,50	-	-
010 Klegenwonosari	53,00	257,21	8,00	41,25
011 Klirong	56,00	357,11	-	-
012 Kaliwungu	71,00	495,58	-	-
013 Jatimalang	69,00	449,19	-	-
014 Karangglonggong	52,00	344,24	-	-
015 Ranterejo	55,00	334,40	-	-
016 Wotbuwono	77,00	440,83	-	-
017 Tambakagung	122,00	874,74	-	-
018 Sitirejo	46,00	301,76	-	-
019 Gadungrejo	58,00	341,04	-	-
020 Dorowati	96,00	659,52	-	-
021 Bumiharjo	99,00	599,45	-	-
022 Keadongan	58,00	355,42	-	-
023 Podoluhur	164,00	1 014,01	-	-
024 Kedungwinangun	94,00	582,52	-	-

Sumber : UPTD Pertanian dan Peternakan Kecamatan Klirong

Tabel 5.2

**Luas Panen Dan Produksi Jagung dan Kedelai Di
Kecamatan Klirong Dirinci Per Desa Tahun 2015**

Desa	Jagung		Kedelai	
	Luas Panen (Ha)	Produksi (Ton)	Luas Panen (Ha)	Produksi (Ton)
(1)	(2)	(3)	(4)	(5)
Jumlah	594,00	3 091,40	200,00	358,28
001 Jogosimo	87,00	452,40	-	-
002 Tanggulangin	87,00	435,00	-	-
003 Pandanlor	39,00	195,00	-	-
004 Tambakprogaten	71,00	365,70	-	-
005 Gebangsari	7,00	38,20	10,00	17,60
006 Klegenrejo	106,00	583,00	-	-
007 Bendogarap	59,00	312,70	-	-
008 Kedungsari	124,00	632,40	-	-
009 Jerukagung	-	-	5,00	8,83
010 Klegenwonosari	14,00	77,00	5,00	8,78
011 Klirong	-	-	10,00	17,60
012 Kaliwungu	-	-	30,00	53,25
013 Jatimalang	-	-	10,00	19,28
014 Karangglonggong	-	-	10,00	17,70
015 Ranterejo	-	-	10,00	17,60
016 Wotbuwono	-	-	10,00	17,10
017 Tambakagung	-	-	20,00	39,10
018 Sitirejo	-	-	30,00	58,59
019 Gadungrejo	-	-	20,00	35,20
020 Dorowati	-	-	10,00	17,10
021 Bumiharjo	-	-	5,00	7,65
022 Kepadongan	-	-	5,00	7,60
023 Podoluhur	-	-	5,00	7,70
024 Kedungwinangun	-	-	5,00	7,60

Sumber : UPTD Pertanian dan Peternakan Kecamatan Klirong

Tabel : 5.3 Luas Panen dan Produksi Tanaman Hortikultura Di Kecamatan Klirong, 2015

Uraian	Luas Panen/Jumlah Pohon	Produksi
	(Ha/Bt)	(Kw)
(1)	(2)	(3)
01. Cabe Besar	18,00	1 750,00
02. Cabe Rawit	-	-
03. Kacang Panjang	14,00	1 274,00
04. Tomat	2,00	220,00
05. Ketimun	4,00	444,00
06. Terong	7,00	707,00
07. Petsai/Sawi	-	-
08. Jamur	-	-
09. Kangkung	27,00	5 830,00
10. Bayam	-	-
11. Petai	1 204,00	179,00
12. Melinjo	18 575,00	7 201,00
13. Pisang	37 380,00	20 782,00
14. Pepaya	9 800,00	9 860,00
15. Jeruk Siam	7 200,00	4 735,00
16. Semangka	4,00	520,00
17. Bengkoang	-	-

bersambung....

Tabel : 5.3

Lanjutan

Jenis Tanaman	Jumlah Pohon	Produksi
	(Batang/Rumpun)	(Kw)
(1)	(2)	(3)
18. Belimbing	103,00	48,00
19. Durian	42,00	12,00
20. Mangga	4 466,00	2 462,00
21. Alpokat	6,00	3,00
22. Jambu Biji	1 071,00	227,00
23. Jambu Air	100,00	50,00
24. Sukun	-	-
25. Nangka	3 099,00	4 674,00
26. Rambutan	1 135,00	2 200,00
27. Duku/Langsat	15,00	5,00
28. Sirsak	120,00	36,00
29. Nanas	248,00	12,00
30. Salak	300,00	47,00
31. Sawo	15,00	5,00
32. Jeruk Besar	-	-
33. Manggis	-	-
34. Markisa	-	-

Sumber data : Dinas Pertanian dan Peternakan Kab. Kebumen

Tabel : 5.4 Luas Tanam dan Produksi Tanaman Perkebunan Di Kecamatan Klirong, 2015

Jenis Tanaman	Luas Tanaman	Produksi
	(Ha)	(Kw)
(1)	(2)	(3)
01. Kelapa	363 006,00	16 755 702,00
02. Cengkeh	-	-
03. Kopi	-	-
04. Kapok	303,00	2,54
05. Tembakau	-	-
07. Pandan	-	-
08. Tebu	5,46	236,59
09. Panili	-	-
10. Kakao	-	-
11. Jenitri	-	-
12. Mete	-	-
13. Lada	-	-
14. Nilam	-	-
15. Pala	-	-
16. Karet	-	-
17. Kapulogo	-	-

**) : Khusus kelapa jumlah dalam batang dan produksi dalam butir*

Sumber data : Dinas Pertanian dan Peternakan Kab. Kebumen

Tabel : 5.5 Populasi Ternak Di Kecamatan Klirong, 2013 - 2015

Jenis Ternak	2013	2014	2015
(1)	(2)	(3)	(3)
01. Sapi Perah	33	25	30
02. Sapi Potong	7 332	5 360	5 397
03. Kerbau	-	10	-
04. Kuda	49	49	45
05. Kambing	21 539	23 778	23 868
06. Domba	5 944	6 278	6 320
07. Babi	244	-	-

Sumber data : Dinas Pertanian dan Peternakan Kab. Kebumen

Tabel : 5.6

Populasi Unggas Di Kecamatan Klirong,
2013 - 2015

Jenis Ternak	2013	2014	2015
(1)	(2)	(3)	(3)
01. Ayam Ras Petelur	-	-	-
02. Ayam Ras Pedaging	76 819	178 250	176 409
03. Ayam Sayur	276 528	278 385	279 880
03. Itik	9 624	14 085	14 152
04. Burung Puyuh	1 244	-	1 500
05. Angsa	41	56	57
06. Itik Manila	1 241	9 300	9 354

Sumber data : Dinas Pertanian dan Peternakan Kab. Kebumen

<http://kebumenkab.bps.go.id>

DATA

MENCERDASKAN BANGSA

Enlighten the Nation

ISBN : 978-602-6849-46-5



**BADAN PUSAT STATISTIK
KABUPATEN KEBUMEN**
Statistics of Kebumen Regency

Jl. Arungbinang No. 17A Kebumen 54311 Telp/Fax. (0287) 381163
Homepage : <http://kebumenkab.bps.go.id> E-mail: bps3305@bps.go.id