



# KECAMATAN BUBON DALAM ANGKA

*Bubon District in Figures*

# 2024



BADAN PUSAT STATISTIK  
KABUPATEN ACEH BARAT  
BPS-Statistics of Aceh Barat Regency



<https://acehbaratkab.bps.go.id>

# KECAMATAN BUBON DALAM ANGKA

*Bubon District in Figures*

# 2024



BADAN PUSAT STATISTIK  
KABUPATEN ACEH BARAT  
BPS-Statistics of Aceh Barat Regency

# **KECAMATAN BUBON DALAM ANGKA 2024**

ISSN: 2580-1600

No. Publikasi : 11070.24013

Katalog : 1102001.1107061

Ukuran Buku : 14,8 cm x 21 cm

Jumlah Halaman : xxiii + 114 hal

Naskah :

Badan Pusat Statistik Kabupaten Aceh Barat

Penyunting :

Badan Pusat Statistik Kabupaten Aceh Barat

Desain Kover :

Badan Pusat Statistik Kabupaten Aceh Barat

Ilustrasi Kover :

Badan Pusat Statistik Kabupaten Aceh Barat

Diterbitkan oleh :

©Badan Pusat Statistik Kabupaten Aceh Barat

Dicetak oleh

Badan Pusat Statistik Kabupaten Aceh Barat

Dilarang mengumumkan, mendistribusikan, mengomunikasikan, dan/atau menggandakan sebagian atau seluruh isi buku ini untuk tujuan komersil tanpa izin tertulis dari Badan Pusat Statistik Kabupaten Aceh Barat.

## **TIM PENYUSUN**

### **Pengarah**

Rudi Hermanto, SST, M.Si.

### **Penanggung Jawab**

Rudi Hermanto, SST, M.Si.

### **Penyunting**

Dhia Ulfakhirah, S.Tr.Stat

### **Pengolah Data dan Penulis Naskah**

Dhia Ulfakhirah, S.Tr.Stat

### **Penata Letak**

Dhia Ulfakhirah, S.Tr.Stat

<https://acehberkas.kab.ms.go.id>



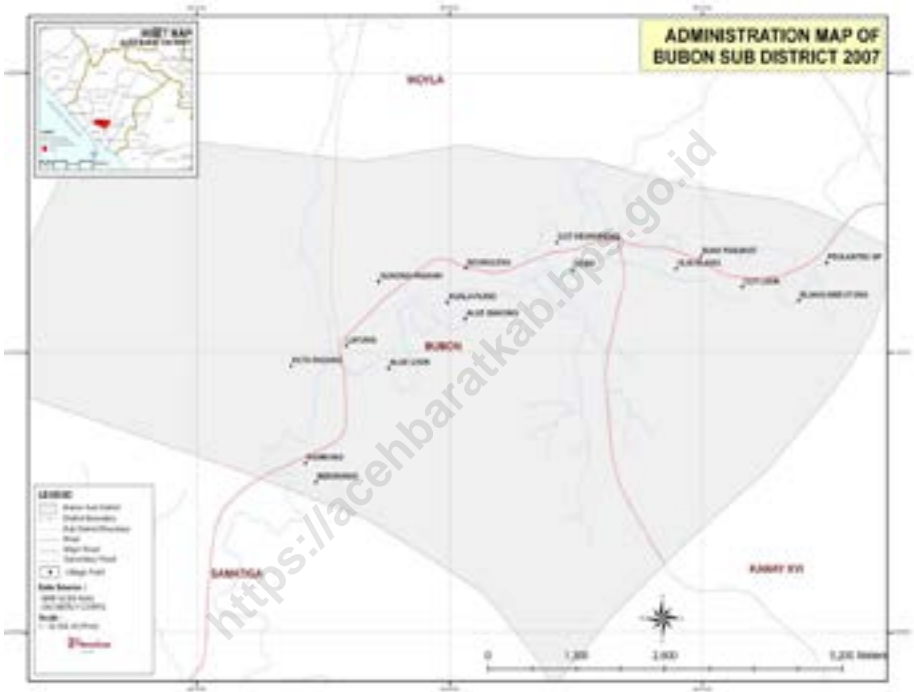
## KONTRIBUTOR DATA

1. Kementerian Agama
2. Dinas Pendidikan Kabupaten Aceh Barat
3. Stasiun Meteorologi Cut Nyak Dhien
4. Badan Pusat Statistik
5. Dinas Kependudukan dan Pencacatan Sipil Kabupaten Aceh Barat
6. Dinas Kesehatan Kab Aceh Barat
7. Bagian Penyusunan Program dan Laporan RSUD Cut Nyak Dhien Meulaboh
8. Dinas Pertanian Tanaman Pangan dan Hortikultura melalui survei pertanian hortikultura
9. Dinas Perkebunan dan Peternakan Kabupaten Aceh Barat
10. Dinas Kelautan dan Perikanan Kab Aceh Barat
11. Dinas Perindustrian dan Perdagangan Kabupaten Aceh Barat
12. Kantor Pos Meulaboh





# PETA WILAYAH KECAMATAN BUBON





**KEPALA BPS KABUPATEN ACEH BARAT**



**RUDI HERMANTO, SST, M.Si.**





## KATA PENGANTAR

Kecamatan Bubon dalam Angka 2024 merupakan publikasi tahunan yang diterbitkan oleh BPS Kabupaten Aceh Barat. Disadari bahwa publikasi ini belum sepenuhnya memenuhi harapan pihak pemakai data khususnya para perencana, namun diharapkan dapat membantu melengkapipenyusunan rencana pembangunan di Kecamatan Bubon secara khusus dan Kabupaten Aceh Barat secara umum.

Publikasi ini dapat terwujud berkat kerja sama dan bantuan dari berbagai pihak baik instansi pemerintah maupun swasta. Kepada semua pihak yang telah memberikan bantuan disampaikan penghargaan dan terima kasih yang sebesar-besarnya.

Walaupun publikasi ini telah disiapkan sebaik-baiknya, namun disadari masih ada kekurangan dan kesalahan yang terjadi. Untuk perbaikan publikasi ini, tanggapan dan saran yang bersifat konstruktif dari para pengguna data sangat diharapkan.

Meulaboh , September 2024  
Kepala BPS  
Kabupaten Aceh Barat

**RUDI HERMANTO, SST, M.Si**

## DAFTAR ISI

Halaman

Kata Pengantar .....	xi
Daftar Isi .....	xii
Daftar Tabel .....	xiii
Daftar Gambar .....	xix
Penjelasan Umum.....	xxi
Daftar Singkatan.....	xxiii
1. Geografis .....	1
2. Pemerintahan .....	9
3. Penduduk.....	21
4. Sosial dan Kesejahteraan Rakyat.....	29
5. Pertanian .....	71
6. Perhubungan dan Komunikasi .....	91
7. Perdagangan dan Industri.....	101

## DAFTAR TABEL

Halaman

### 1. GEOGRAFIS

1.1	Letak Geografis Menurut Keberadaan Desa di Kecamatan Bubon, 2023.....	6
1.2	Topografi Wilayah dan Tinggi Rata-Rata di Atas Permukaan laut (DPL) Menurut Desa di Kecamatan Bubon, 2023 .....	7
1.3	Jarak ke Ibukota Kecamatan dan Ibukota Kabupaten Menurut Desa di Kecamatan Bubon (km), 2023 .....	8

### 2. PEMERINTAHAN

#### 2.1 WILAYAH ADMINISTRATIF

2.1.1	Status Desa, Sebutan, dan Jumlah Dusun di Kecamatan Bubon, 2023 .....	14
2.1.2	Nama Mukim, Luas, Jumlah Desa Dalam Mukim dan Imum Mukim di Kecamatan Bubon, 2023 .....	15
2.1.3	Nama Mukim, Nama Desa dan Luas Desa di Kecamatan Bubon, 2023..	16

#### 2.2 SUMBER DAYA MANUSIA

2.2.1	Nama - Nama Aparatur Desa Menurut Umur, Jabatan, dan Pendidikan Terakhir di Kecamatan Bubon, 2023 .....	17
2.2.2	Nama Kepala Desa menurut Pendidikan Terakhir di Kecamatan Bubon, 2023 .....	18
2.2.3	Jumlah Aparatur Desa di Kecamatan Bubon, 2023 .....	19

### 3. PENDUDUK

3.1	Penduduk, Distribusi Persentase Penduduk, Kepadatan Penduduk, dan Rasio Jenis Kelamin Menurut Desa di Kecamatan Bubon, 2023 .....	26
3.2	Jumlah Penduduk Menurut Kelompok Umur dan Jenis Kelamin di Kecamatan Bubon, 2023 .....	28

### 4. SOSIAL DAN KESEJAHTERAAN RAKYAT

#### 4.1 PENDIDIKAN

4.1.1	Banyaknya Desa yang Memiliki Fasilitas Sekolah Menurut Tingkat Pendidikan di Kecamatan Bubon, 2021-2023 .....	36
-------	---	----

4.1.2	Jumlah Sekolah Menurut Tingkat Pendidikan di Kecamatan Bubon, 2023/2024.....	37
4.1.3	Jumlah Guru Menurut Tingkat Pendidikan di Kecamatan Bubon, 2023/2024 .....	38
4.1.4	Jumlah Murid Menurut Tingkat Pendidikan di Kecamatan Bubon, 2023/2024.....	39
4.1.5	Banyaknya Sekolah Dasar (SD) Menurut Desa di Kecamatan Bubon, 2021 .....	40
4.1.6	Banyaknya Madrasah Ibtidaiyah (MI) Menurut Desa di Kecamatan Bubon, 2021 .....	41
4.1.7	Banyaknya Sekolah Menengah Pertama (SMP) Menurut Desa di Kecamatan Bubon, 2021 .....	42
4.1.8	Banyaknya Madrasah Tsanawiyah (MTs) Menurut Desa di Kecamatan Bubon, 2021 .....	43
4.1.9	Banyaknya Sekolah Menengah Atas (SMA) Menurut Desa di Kecamatan Bubon, 2021 .....	44
4.1.10	Banyaknya Madrasah Aliyah (MA) Menurut Desa di Kecamatan Bubon, 2021 .....	45
4.1.11	Banyaknya Sekolah Menengah Kejuruan (SMK) Menurut Desa di Kecamatan Bubon, 2021 .....	46
4.1.12	Banyaknya Akademi/ Perguruan Tinggi Menurut Desa di Kecamatan Bubon, 2021 .....	47
4.1.13	Kemudahan Untuk Mencapai Sarana Pendidikan Terdekat Bagi Desa Yang Tidak Ada Sarana Pendidikan Menurut Gampong dan Jenjang Pendidikan di Kecamatan Bubon, 2021 .....	48
4.1.14	Jumlah Murid Yang Lulus Menurut Jenjang Pendidikan di Kecamatan Bubon Tahun Ajaran 2022/2023.....	49
<b>4.2</b>	<b>KESEHATAN</b>	
4.2.1	Banyaknya Desa Yang Memiliki Sarana Kesehatan Menurut Jenis Sarana Kesehatan di Kecamatan Bubon, 2021-2023 .....	50
4.2.2	Kemudahan Mencapai Sarana Kesehatan Terdekat Bagi Desa yang Tidak Ada Sarana Kesehatan Menurut Desa dan Jenis Sarana Kesehatan di Kecamatan Bubon, 2021 .....	51
4.2.3	Banyaknya Warga Penderita Kekurangan Gizi Menurut Desa di Kecamatan Bubon, 2019-2021 .....	52
4.2.4	Jumlah Tenaga Kesehatan di Kecamatan Bubon, 2021-2023.....	53



### 4.3 PERUMAHAN DAN LINGKUNGAN

4.3.1	Banyaknya Desa Menurut Sumber Air Minum Sebagian Besar Keluarga di Kecamatan Bubon, 2019-2021 .....	54
4.3.2	Banyaknya Desa Menurut Jenis Bahan Bakar untuk Memasak yang Digunakan Sebagian Besar Keluarga di Kecamatan Bubon, 2019-2021 .....	55
4.3.3	Banyaknya Desa Menurut Penggunaan Fasilitas Tempat Buang Air Besar Sebagian Besar Keluarga di Kecamatan Bubon, 2019-2021 .....	56
4.3.4	Banyaknya Embung Desa Menurut Desa di Kecamatan Bubon, 2019-2021 .....	57
4.3.5	Banyaknya Keluarga Menurut Desa dan Jenis Pengguna Listrik di Kecamatan Bubon, 2021 .....	58
4.3.6	Banyaknya Desa Menurut Sumber Penerangan Jalan Utama Desa di Kecamatan Bubon, 2019-2021 .....	59

### 4.4 AGAMA DAN SOSIAL LAINNYA

4.4.1	Jumlah Tempat Peribadatan Menurut Desa di Kecamatan Bubon, 2021 .....	60
4.4.2	Banyaknya Desa/Kelurahan yang Memiliki Ketersediaan Fasilitas/Lapangan Olahraga di Kecamatan Bubon, 2021 .....	61
4.4.3	Banyaknya Kejadian Bencana Alam Menurut Desa dan Jenis Bencana Alam di Kecamatan Bubon, 2021 .....	62
4.4.4	Banyaknya Korban Jiwa Akibat Bencana Alam Menurut Desa/Kelurahan dan Jenis Bencana Alam di Kecamatan Bubon, 2021 .....	65
4.4.5	Keberadaan Fasilitas/Upaya Antisipasi/Mitigasi Bencana Alam Menurut Desa/Kelurahan di Kecamatan Bubon, 2021 .....	68

## 5. PERTANIAN

5.1	Luas Panen Tanaman Sayuran dan Buah-buahan Semusim Menurut Jenis Tanaman di Kecamatan Bubon (ha), 2022-2023 .....	78
5.2	Produksi Tanaman Sayuran dan Buah-buahan Semusim Menurut Jenis Tanaman di Kecamatan Bubon (kuintal), 2022-2023 .....	80
5.3	Luas Panen Tanaman Biofarmaka Menurut Jenis Tanaman di Kecamatan Bubon (m <sup>2</sup> ), 2022-2023 .....	82
5.4	Produksi Tanaman Biofarmaka Menurut Jenis Tanaman di Kecamatan Bubon (kg), 2022-2023 .....	83

5.5	Luas Panen Tanaman Hias Menurut Jenis Tanaman di Kecamatan Bubon (m <sup>2</sup> ), 2022-2023 .....	84
5.6	Produksi Tanaman Hias Menurut Jenis Tanaman di Kecamatan Bubon (tangkai), 2022-2023 .....	86
5.7	Produksi Buah-buahan dan Sayuran Tahunan Menurut Jenis Tanaman di Kecamatan Bubon (kuintal), 2022-2023 .....	88
<b>6.</b>	<b>PERHUBUNGAN DAN KOMUNIKASI</b>	
<b>6.1</b>	<b>TRANSPORTASI</b>	
6.1.1	Prasarana dan Sarana Transportasi Antar Desa Menurut Desa di Kecamatan Bubon, 2021 .....	96
6.1.2	Kondisi Jalan Darat Antar Desa Menurut Desa di Kecamatan Bubon, 2021 .....	97
<b>6.2</b>	<b>KOMUNIKASI</b>	
6.2.1	Keberadaan Kantor Pos/Pos Pembantu/Rumah Pos, Pos Keliling, dan Perusahaan/Agen Jasa Ekspedisi Swasta Menurut Desa di Kecamatan Bubon, 2021 .....	98
6.2.2	Jumlah Menara Telepon seluler dan Operator Layanan Komunikasi Telepon Seluler Menurut Desa di Kecamatan Bubon, 2021 .....	99
6.2.3	Kekuatan Sinyal Telepon Seluler dan Jenis Sinyal Internet Telepon Seluler Menurut Desa di Kecamatan Bubon, 2021 .....	100
<b>7.</b>	<b>PERDAGANGAN DAN INDUSTRI</b>	
7.1	Banyaknya Sarana Lembaga Keuangan Bank Menurut Desa dan Jenis Bank di Kecamatan Bubon, 2021 .....	107
7.2	Banyaknya Koperasi Aktif Menurut Menurut Desa dan Jenis Koperasi di Kecamatan Bubon, 2021 .....	108
7.3	Banyaknya Sarana Perdagangan Menurut Desa dan Jenis Sarana Perdagangan di Kecamatan Bubon,2021 .....	109
7.4	Jumlah Industri Tradisional Menurut Jenis Industri dalam Kecamatan Bubon, 2022-2023 .....	111
7.5	Jumlah Industri Makanan Menurut Jenis Industri dalam Kecamatan Bubon, 2022-2023 .....	112
7.6	Jumlah Industri Jasa Menurut Jenis Industri dalam Kecamatan Bubon, 2022-2023 .....	113

7.7 Jumlah Industri Bahan Bangunan/ Konstruksi Menurut Jenis Industri dalam Kecamatan Bubon, 2022-2023 .....114

<https://acehbaratkab.bps.go.id>



## DAFTAR GAMBAR

	Halaman
1.1 Jarak ke Ibukota Kabupaten Menurut Desa di Kecamatan Bubon (km), 2023.....	4
1.2 Jarak ke Ibukota Kecamatan Menurut Desa di Kecamatan Bubon (km), 2023.....	5
2.1 Luas Wilayah Menurut Desa di Kecamatan Bubon (km <sup>2</sup> ), 2023 .....	12
2.2 Persentase Kepala Desa Menurut Jenjang Pendidikan di Kecamatan Bubon, 2023 .....	13
3.1 Piramida Penduduk Kecamatan Bubon, 2023.....	24
3.2 Jumlah Penduduk Menurut Desa di Kecamatan Bubon, 2023.....	25
4.1 Banyaknya Sekolah Menurut Tingkat Pendidikan di Kecamatan Bubon, 2023/2024.....	34
4.2 Banyaknya Tenaga Kesehatan di Kecamatan Bubon, 2021-2023.....	35
5.1 Produksi Tanaman Sayuran dan Buah-buahan Semusim di Kecamatan Bubon, 2023.....	76
5.2 Jumlah Buah-buahan dan Sayuran Tahunan di Kecamatan Bubon, 2023 .....	79
6.1 Persentase Desa berdasarkan Kondisi Jalan Darat Antar Desa di Kecamatan Bubon, 2021.....	95
7.1 Banyaknya Sarana Perdagangan Menurut Desa dan Jenis Sarana Perdagangan di Kecamatan Bubon, 2021.....	105
7.2 Jumlah Industri Tradisional Menurut Desa di Kecamatan Bubon, 2021 .....	106



## PENJELASAN UMUM

Tanda-tanda, satuan-satuan, dan lain-lainnya yang digunakan dalam publikasi ini adalah sebagai berikut:

### 1. TANDA-TANDA

Data tidak tersedia .....	: ...
Tidak ada atau nol .....	: -
Data dapat diabaikan .....	: 0
Tanda decimal .....	: ,
Data tidak dapat ditampilkan .....	: NA
Angka estimasi .....	: e
Angka diperbaiki .....	: r
Angka sementara .....	: x
Angka sangat sementara .....	: xx
Angka sangat sangat sementara .....	: xxx

### 2. SATUAN

barel .....	: 158,99 liter = $1/6,2898 \text{ m}^3$
hektar (ha) .....	: 10 000 $\text{m}^2$
kilometer (km) .....	: 1 000 meter
knot .....	: 1,8523 km/jam
kuintal .....	: 100 kg
KWh .....	: 1 000 Watt hour
MWh .....	: 1 000 KWh
liter (untuk beras) .....	: 0,80 kg
MMSCF .....	: $1/35,3 \text{ m}^3$
metrik ton (m.ton) .....	: 0,98421 long ton = 1 000 kg
ons .....	: 28,31 gram
ton .....	: 1 000 kg

Satuan lain: buah, dus, butir, helai/lembar, kaleng, batang, pulsa, ton kilometer (ton-km), jam, menit, persen (%).

Perbedaan angka di belakang koma disebabkan oleh pembulatan angka.





## DAFTAR SINGKATAN

SI	: Stasiun Iklim
SMPK	: Stasiun Meterologi Pertanian Khusus
t.t	: Tempat tidur
BCG	: Bacillus Calmette Guerin
DPT	: Difteri, Pertusis, Tetanus
TT	: Tetanus Toxoid
IOT	: Industri Obat Tradisional
IKOT	: Industri Kecil Obat Tradisional
Alkes	: Alat kesehatan
PKRT	: Perbekalan Kesehatan Rumah tangga
Kompl	: Komplemen
IRTP	: Industri Pangan Produksi Rumah Tangga
PBF	: Pedagang Besar Farmasi
GFK	: Gudang Farmasi Kab/Kota/Regency
RB	: Rumah Bersalin
Pustu	: Puskesmas pembantu
BP	: Balai Pengobatan
TPS	: Tempat Pembuangan Sampah Sementara
Jamkesmas	: Jaminan kesehatan masyarakat miskin
PJKMU	: Program Jaminan Kesehatan Masyarakat Umum
SIUP	: Surat Ijin Usaha Perdagangan
TDP	: Tanda Daftar Perusahaan
API	: Angka Pengenal Importir





**1**

# **GEOGRAFIS**

Geography

<https://acehbaratkab.bps.go.id>



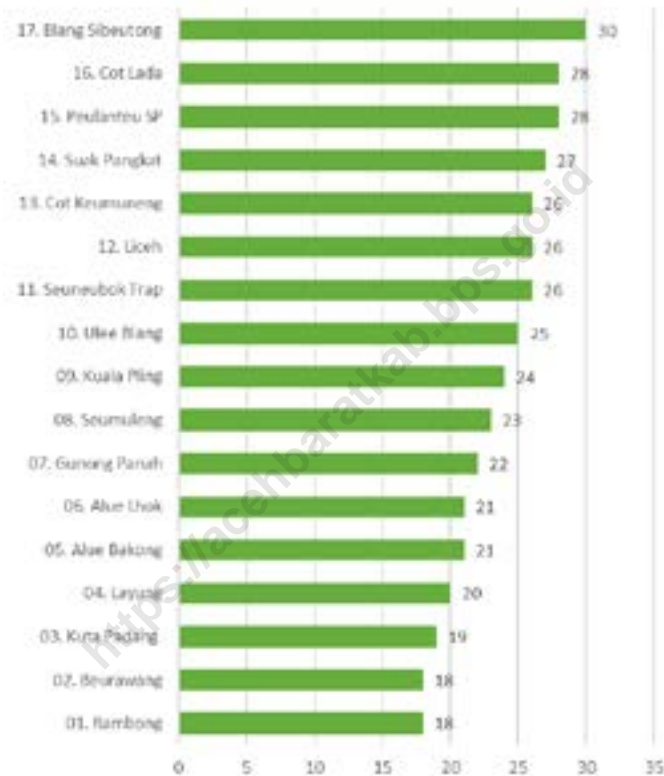
**PENJELASAN TEKNIS**

1. Berdasarkan letak geografisnya, kepulauan Indonesia berada di antara Benua Asia dan Benua Australia, serta di antara Samudera Hindia dan Samudera Pasifik.
2. Kecamatan Bubon terdiri dari 17 Desa, 51 dusun, dan 3 mukim (Kuta Padang, Gunong Panah, dan Suang Pangkat).
3. Desa Tepi Laut adalah Desa yang sebagian atau seluruh wilayahnya bersinggungan dengan laut, baik berupa pantai maupun tebing karang.
4. Desa bukan tepi laut adalah Desa/ kelurahan yang wilayahnya tidak bersinggungan langsung dengan laut.
5. Desa Lereng/Puncak adalah Desa yang sebagian besar wilayahnya berada di puncak pegunungan atau terletak diantara puncak sampai lembah.
6. Desa lembah adalah Desa/ kelurahan yang wilayahnya sebagian besar merupakan daerah rendah yang terletak diantara dua pegunungan atau daerah yang mempunyai kedudukan lebih rendah dibandingkan daerah sekitarnya.

**PENJELASAN TEKNIS**

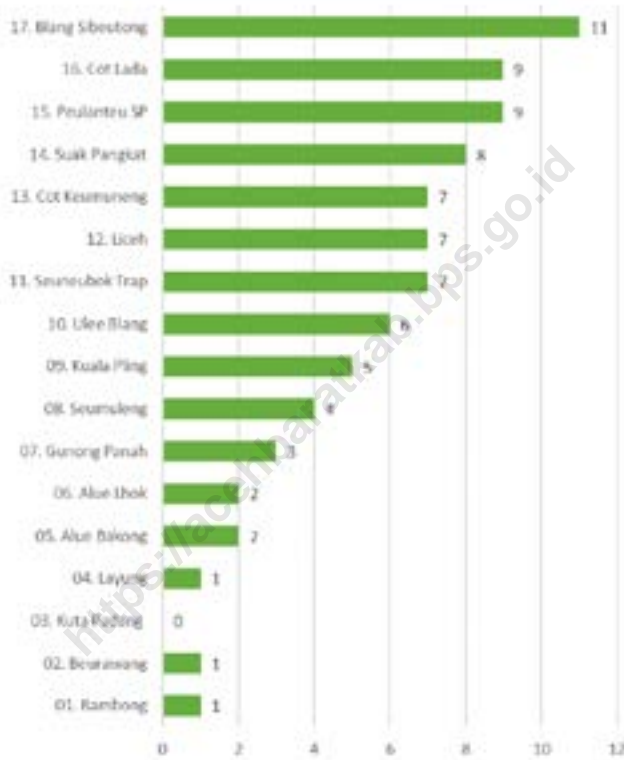
7. Desa Dataran adalah Desa/ kelurahan yang sebagian besar wilayahnya tampak datar, rata, dan membentang.
8. Data Podes merupakan satu-satunya sumber data kewilayahan yang muatannya beragam dan memberi gambaran tentang situasi pembangunan suatu wilayah (regional). Ini berbeda dengan data dari hasil pendekatan rumah tangga yang lebih menekankan pada dimensi aktivitas sektoral. Keduanya sama penting dan menjadi kekayaan BPS.
9. Cakupan Wilayah Pencacahan Podes dilakukan secara sensus terhadap seluruh wilayah administrasi pemerintahan terendah setingkat Desa (yaitu Desa, kelurahan, nagari, Unit Permukiman Transmigrasi (UPT)) yang masih dibina oleh kementerian terkait. Berdasarkan hasil Podes 2015, ada sebanyak 82.190 wilayah setingkat Desa yang tersebar di 511 kabupaten/ kota.

**Gambar 1.1** Jarak ke Ibukota Kabupaten Menurut Desa di Kecamatan Bubon (km), 2023



Sumber: BPS Kabupaten Aceh Barat

**Gambar 1.2** Jarak ke Ibukota Kecamatan Menurut Desa di Kecamatan Bubon (km), 2023



Sumber: BPS Kabupaten Aceh Barat

**Tabel 1.1 Letak Geografis Menurut Keberadaan Desa di Kecamatan Bubon, 2023**

Desa	Di Luar Kawasan Hutan	Di Tepi/Sekitar Hutan	Di Dalam Kawasan Hutan
(1)	(2)	(3)	(4)
01. Rambong	√	-	-
02. Beurawang	√	-	-
03. Kuta Padang	√	-	-
04. Layung	√	-	-
05. Alue Bakong	√	-	-
06. Alue Lhok	√	-	-
07. Gunong Panah	√	-	-
08. Seumuleng	√	-	-
09. Kuala Pling	√	-	-
10. Ulee Blang	√	-	-
11. Seuneubok Trap	√	-	-
12. Liceh	√	-	-
13. Cot Keumuneng	√	-	-
14. Suak Pangkat	√	-	-
15. Peulanteu SP	√	-	-
16. Cot Lada	√	-	-
17. Blang Sibeutong	√	-	-

Sumber : BPS Kabupaten Aceh Barat



**Tabel 1.2 Topografi Wilayah dan Tinggi Rata-Rata di Atas Permukaan laut (DPL) Menurut Desa di Kecamatan Bubon, 2023**

Desa	Topografi Wilayah			Rata-rata Ketinggian DPL (m)
	Dataran	Lereng/ Punggung Bukit	Lembah/ Daerah Aliran Sungai	
(1)	(2)	(3)	(4)	(5)
01. Rambong	√	-	-	10
02. Beurawang	√	-	-	11
03. Kuta Padang	√	-	-	10
04. Layung	√	-	-	12
05. Alue Bakong	√	-	-	12
06. Alue Lhok	√	-	-	11
07. Gunong Panah	√	-	-	12
08. Seumuleng	√	-	-	13
09. Kuala Pling	√	-	-	12
10. Ulee Blang	√	-	-	10
11. Seuneubok Trap	√	-	-	13
12. Liceh	√	-	-	11
13. Cot Keumuneng	√	-	-	13
14. Suak Pangkat	√	-	-	14
15. Peulanteu SP	√	-	-	12
16. Cot Lada	√	-	-	13
17. Blang Sibeutong	√	-	-	15

Sumber : BPS Kabupaten Aceh Barat

**Tabel 1.3** Jarak ke Ibukota Kecamatan dan Ibukota Kabupaten Menurut Desa di Kecamatan Bubon (km), 2023

Desa	Jarak ke Ibukota Kecamatan (km)	Jarak ke Ibukota Kabupaten (km)
(1)	(2)	(3)
01. Rambong	1	18
02. Beurawang	1	18
03. Kuta Padang (Ibukota Kecamatan)	0	19
04. Layung	1	20
05. Alue Bakong	2	21
06. Alue Lhok	2	21
07. Gunong Panah	3	22
08. Seumuleng	4	23
09. Kuala Pling	5	24
10. Ulee Blang	6	25
11. Seuneubok Trap	7	26
12. Licheh	7	26
13. Cot Keumuneng	7	26
14. Suak Pangkat	8	27
15. Peulanteu SP	9	28
16. Cot Lada	9	28
17. Blang Sibeutong	11	30

Sumber : BPS Kabupaten Aceh Barat



**2**

**PEMERINTAHAN**

Government

<https://acehbaratkab.bps.go.id>



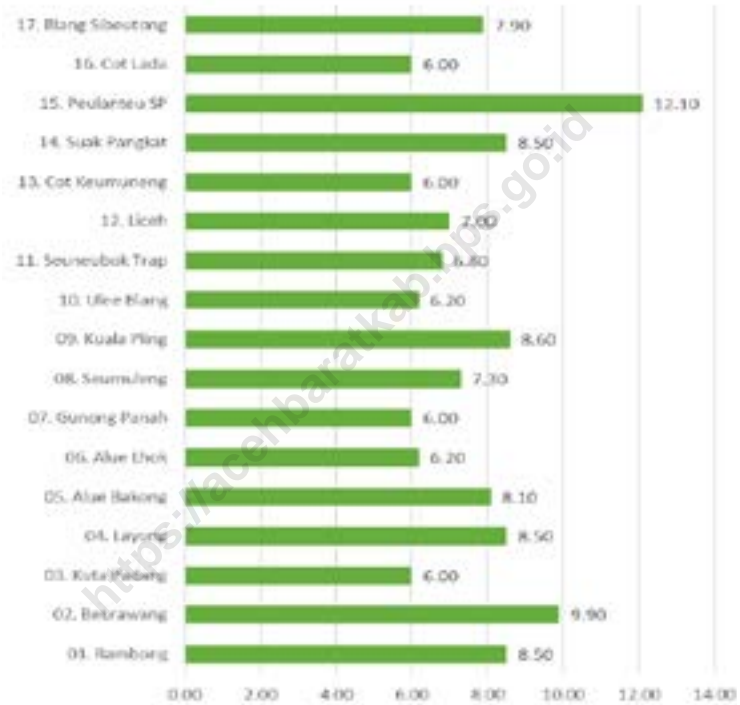
**PENJELASAN TEKNIS**

1. Anggota Dewan Perwakilan Rakyat Daerah (DPRD) dipilih melalui pemilihan umum (pemilu) dan dilantik dalam masa jabatan lima tahun,
2. Susunan pemerintahan Republik Indonesia periode 2019–2024 terdiri dari presiden, wakil presiden, lembaga tinggi negara, kementerian, setingkat menteri, dan Lembaga Pemerintahan Non Kementerian (LPNK),
3. Lembaga tinggi negara terdiri dari Majelis Permusyawaratan Rakyat (MPR), Dewan Perwakilan Rakyat (DPR), Badan Pemeriksa Keuangan (BPK), dan Mahkamah Agung (MA), Dewan Perwakilan Daerah (DPD), Mahkamah Konstitusi (MK), dan Komisi Yudisial (KY),
4. Kementerian terdiri dari kementerian koordinator
5. Kementerian koordinator terdiri dari bidang politik, hukum, dan keamanan, bidang perekonomian, bidang pembangunan manusia dan kebudayaan, dan bidang kemaritiman.
6. Setingkat Menteri terdiri dari Kejaksaan Agung, Tentara Nasional Indonesia, dan Kepolisian Negara Republik Indonesia

**PENJELASAN TEKNIS**

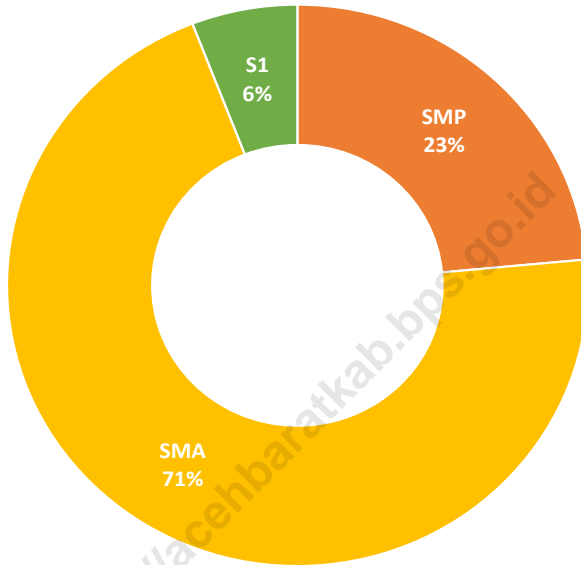
7. Realisasi Penerimaan dan Pengeluaran Pemerintah Provinsi adalah realisasi/perhitungan APBD Provinsi pada tiap tahun anggaran,
8. Pendapatan Asli Daerah (PAD) adalah pendapatan yang diperoleh daerah yang dipungut berdasarkan peraturan daerah sesuai dengan peraturan perundang-undangan, guna keperluan daerah yang bersangkutan dalam membiayai kegiatannya,
9. Dana Perimbangan adalah dana yang bersumber dari pendapatan APBN yang dialokasikan kepada Daerah untuk mendanai kebutuhan daerah dalam rangka pelaksanaan desentralisasi,
10. Lain-lain Pendapatan yang Sah adalah pendapatan lainnya dari pemerintah pusat dan atau dari instansi pusat, serta dari daerah lainnya,
11. Pendapatan Asli Daerah (PAD) adalah pendapatan yang diperoleh daerah yang dipungut berdasarkan peraturan daerah sesuai dengan peraturan perundang-undangan, guna keperluan daerah yang bersangkutan dalam membiayai kegiatannya

**Gambar 2.1** Luas Wilayah Menurut Desa di Kecamatan Bubon (km<sup>2</sup>), 2023



Sumber : Kantor Camat Bubon

**Gambar 2.2** Persentase Kepala Desa Menurut Jenjang Pendidikan di Kecamatan Bubon, 2023



Sumber : Kantor Camat Bubon

## 2.1 WILAYAH ADMINISTRATIF

**Tabel 2.1.1 Status Desa, Sebutan dan Jumlah Dusun di Kecamatan Bubon, 2023**

Desa	Status Desa	Sebutan	Jumlah Dusun
(1)	(2)	(3)	(4)
01. Rambong	Definitif	Desa	3
02. Beurawang	Definitif	Desa	3
03. Kuta Padang	Definitif	Desa	3
04. Layung	Definitif	Desa	3
05. Alue Bakong	Definitif	Desa	3
06. Alue Lhok	Definitif	Desa	3
07. Gunong Panah	Definitif	Desa	3
08. Seumuleng	Definitif	Desa	3
09. Kuala Pling	Definitif	Desa	3
10. Ulee Blang	Definitif	Desa	3
11. Seuneubok Trap	Definitif	Desa	3
12. Liceh	Definitif	Desa	3
13. Cot Keumuneng	Definitif	Desa	3
14. Suak Pangkat	Definitif	Desa	3
15. Peulanteu SP	Definitif	Desa	3
16. Cot Lada	Definitif	Desa	3
17. Blang Sibeutong	Definitif	Desa	3
<b>Bubon</b>			<b>51</b>

Sumber : Kantor Camat Bubon



**Tabel 2.1.2 Nama Mukim, Luas, Jumlah Desa Dalam Mukim dan Imum Mukim di Kecamatan Bubon, 2023**

<b>Nama</b>	<b>Luas Mukim (Ha)</b>	<b>Jumlah Desa</b>	<b>Nama Imum Mukim</b>
(1)	(2)	(3)	(4)
01. Kuta Padang	3.290	4	Mawardi U
02. Gunung Panah	3.620	5	Husaini
03. Suak Pangkat	6.050	8	Abdullah Rani

Sumber : Kantor Camat Bubon

**Tabel 2.1.3 Nama Mukim, Nama Desa, dan Luas Desa di Kecamatan Bubon, 2023**

Nama Mukim	Nama Desa	Luas Desa (km <sup>2</sup> )
(1)	(2)	(3)
01. Kuta Padang	01. Rambong	8,50
	02. Beurawang	9,90
	03. Kuta Padang	6,00
	04. Layung	8,50
02. Gunong Panah	01. Alue Lhok	6,20
	02. Alue Bakong	8,10
	03. Gunong Panah	6,00
	04. Seumeuleng	7,30
	05. Kuala Pling	8,60
03. Suak Pangkat	01. Ule Blang	6,20
	02. Liceh	7,00
	03. Cot Keumuneng	6,00
	04. Seuneubok Trap	6,80
	05. Suak Pangkat	8,50
	06. Cot Lada	6,00
	07. Peulanteu SP	12,10
	08. Blang Sibeutong	7,90

Sumber : Kantor Camat Bubon

## 2.2 SUMBER DAYA MANUSIA

**Tabel 2.2.1 Nama - Nama Aparatur Desa Menurut Umur, Jabatan, dan Pendidikan Terakhir di Kecamatan Bubon, 2023**

Nama	Umur	Jabatan	Pendidikan
(1)	(2)	(3)	(4)
DRA.MAIMANAH, MA NIP. 19680826 199303 2 004	53	Camat	S2
DRS. AGUS NIP. 19650801 200212 002	56	Sekcam	S1
SULAIMAN NIP. 19640101 198603 1 029	57	Kasi Pemerintahan	S1
NASRUDDIN NIP.19620927 199003 1 002	59	Kasi Pelayanan Umum	SMA
TEUKU HALIM, A.Md NIP. 19710817 200604 1 007	50	Kasi Ketentraman Dan Ketertiban	D3
YUDI HAMDANI YUNIR, S.T NIP. 19770103 200504 1 001	44	Kasi Ekobang	S1

Sumber : Kantor Camat Bubon

**Tabel 2.2.2 Nama Kepala Desa menurut Pendidikan Terakhir di Kecamatan Bubon, 2023**

Desa	Nama Kepala Desa	Pendidikan Terakhir
(1)	(2)	(3)
01. Rambong	Jufrijal	SMA
02. Beurawang	Hendri Yanto	SMA
03. Kuta Padang	Sofyan	SMA
04. Layung	Marlina	SMP
05. Alue Bakong	Hamidi	SMP
06. Alue Lhok	Zainuddin	SMA
07. Gunong Panah	Samsul Bahri	SMA
08. Seumuleng	T. Nyakman	SMP
09. Kuala Pling	Wirawan	SMA
10. Ulee Blang	Arjuna	SMA
11. Seuneubok Trap	Hasbi D	SMP
12. Liceh	Nasrul	SMA
13. Cot Keumuneng	Meurah Ali	SMA
14. Suak Pangkat	T. Alamsyah	SMA
15. Peulanteu SP	Marzuki	SMA
16. Cot Lada	Zahri	SMA
17. Blang Sibeutong	Burharuddin Mandala Rusfa	S1

Sumber : Kantor Camat Bubon

**Tabel 2.2.3 Jumlah Aparatur Desa di Kecamatan Bubon, 2023**

Desa	Kepala Desa	Sekretaris Desa	Kepala Dusun	Kepala Urusan
(1)	(2)	(3)	(4)	(5)
01. Rambong	1	1	3	4
02. Beurawang	1	1	3	4
03. Kuta Padang	1	1	3	6
04. Layung	1	1	3	4
05. Alue Bakong	1	1	3	4
06. Alue Lhok	1	1	3	4
07. Gunong Panah	1	1	3	4
08. Seumuleng	1	1	3	4
09. Kuala Pling	1	1	3	4
10. Ulee Blang	1	1	3	4
11. Seuneubok Trap	1	1	3	4
12. Liceh	1	1	3	4
13. Cot Keumuneng	1	1	3	4
14. Suak Pangkat	1	1	3	4
15. Peulanteu SP	1	1	3	4
16. Cot Lada	1	1	3	4
17. Blang Sibeutong	1	1	3	4

Sumber : Kantor Camat Bubon





# 3 PENDUDUK

Population

<https://acehbaratkab.bps.go.id>





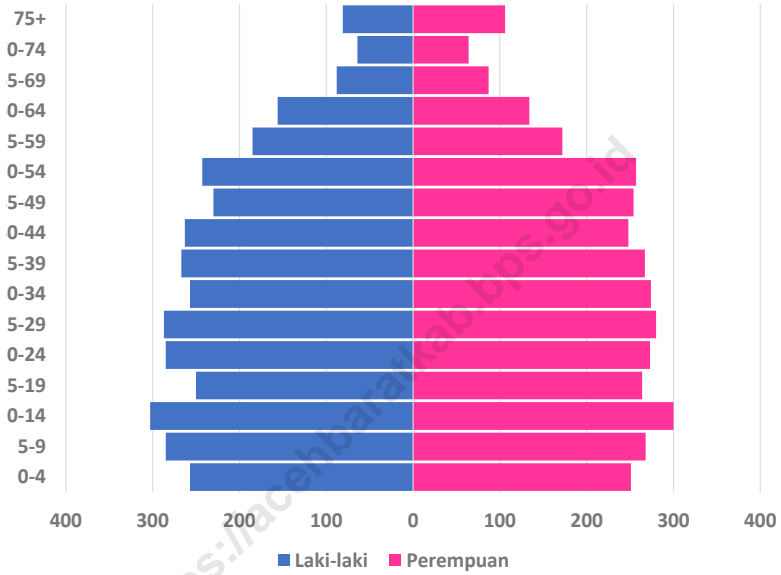
**PENJELASAN TEKNIS**

1. Penduduk Indonesia adalah semua orang yang berdomisili di wilayah teritorial Indonesia selama 6 bulan atau lebih dan atau mereka yang berdomisili kurang dari 6 bulan tetapi bertujuan menetap,
2. Laju pertumbuhan penduduk adalah angka yang menunjukkan persentase penambahan penduduk dalam jangka waktu tertentu,
3. Kepadatan penduduk adalah rasio banyaknya penduduk per kilometer persegi,
4. Rasio jenis kelamin adalah perbandingan antara penduduk laki-laki dan penduduk perempuan pada suatu wilayah dan waktu tertentu, Biasanya dinyatakan dengan banyaknya penduduk laki-laki untuk 100 penduduk perempuan,
5. Distribusi penduduk adalah pola persebaran penduduk di suatu wilayah, baik berdasarkan batas-batas geografis.
6. Komposisi penduduk adalah pola persebaran penduduk menurut karakteristiknya, contoh: penduduk menurut kelompok umur, penduduk menurut jenis kelamin.

**PENJELASAN TEKNIS**

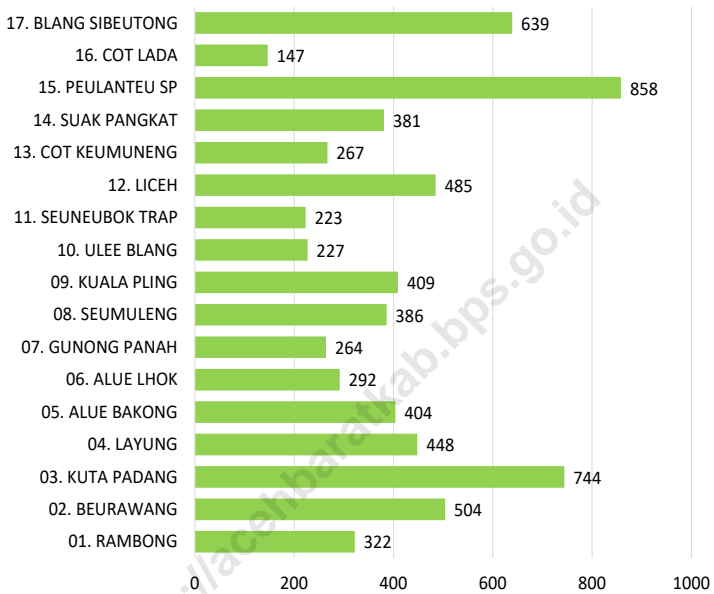
7. Rumah tangga adalah seseorang atau sekelompok orang yang mendiami sebagian atau seluruh bangunan fisik/sensus dan biasanya tinggal bersama serta pengelolaan makan dari satu dapur.
8. Anggota rumah tangga adalah semua orang yang biasanya bertempat tinggal di suatu rumah tangga, baik yang berada di rumah pada waktu pencacahan maupun yang sementara tidak ada,
9. Rata-rata anggota rumah tangga adalah angka yang menunjukkan rata-rata jumlah anggota rumah tangga per rumah tangga,
10. Istilah migrasi seumur hidup disebut bila provinsi tempat tinggal seseorang pada saat pencacahan berbeda dengan provinsi tempat lahirnya,
11. Penduduk usia kerja adalah penduduk yang berumur 15 tahun ke atas,
12. Angkatan kerja adalah penduduk usia kerja (15 tahun ke atas) yang bekerja, punya pekerjaan namun sementara tidak bekerja, dan pengangguran

**Gambar 3.1** Piramida Penduduk Kecamatan Bubon, 2023



Sumber : Dinas Kependudukan dan Pencatatan Sipil Kab. Aceh Barat

**Gambar 3.2** Jumlah Penduduk Menurut Desa di Kecamatan Bubon, 2023



Sumber : Dinas Kependudukan dan Pencatatan Sipil Kab. Aceh Barat

**Tabel 3.1 Penduduk, Distribusi Persentase Penduduk, Kepadatan Penduduk, dan Rasio Jenis Kelamin Menurut Desa di Kecamatan Bubon, 2023**

Desa	Penduduk		
	Laki-Laki	Perempuan	Jumlah
(1)	(2)	(3)	(4)
01. Rambong	173	149	322
02. Beurawang	241	263	504
03. Kuta Padang	349	395	744
04. Layung	233	215	448
05. Alue Bakong	208	196	404
06. Alue Lhok	146	146	292
07. Gunong Panah	123	141	264
08. Seumuleng	193	193	386
09. Kuala Pling	207	202	409
10. Ulee Blang	109	118	227
11. Seuneubok Trap	112	111	223
12. Liceh	242	243	485
13. Cot Keumuneng	126	141	267
14. Suak Pangkat	198	183	381
15. Peulanteu SP	433	425	858
16. Cot Lada	81	66	147
17. Blang Sibeutong	327	312	639
<b>Bubon</b>	<b>3501</b>	<b>3499</b>	<b>7000</b>

Sumber : Dinas Kependudukan dan Pencatatan Sipil Kab. Aceh Barat

Lanjutan Tabel 3.1

Desa	Persentase Penduduk	Kepadatan Penduduk (per Km <sup>2</sup> )	Rasio Jenis Kelamin Penduduk
(1)	(5)	(6)	(7)
01. Rambong	4,60	37,88	116,11
02. Beurawang	7,20	50,91	91,63
03. Kuta Padang	10,63	124,00	88,35
04. Layung	6,40	52,71	108,37
05. Alue Bakong	5,77	65,16	106,12
06. Alue Lhok	4,17	36,05	100,00
07. Gunong Panah	3,77	44,00	87,23
08. Seumuleng	5,51	52,88	100,00
09. Kuala Pling	5,84	47,56	102,48
10. Ulee Blang	3,24	36,61	92,37
11. Seuneubok Trap	3,19	31,86	100,90
12. Liceh	6,93	80,83	99,59
13. Cot Keumuneng	3,81	39,26	89,36
14. Suak Pangkat	5,44	44,82	108,20
15. Peulanteu SP	12,26	143,00	101,88
16. Cot Lada	2,10	12,15	122,73
17. Blang Sibeutong	9,13	80,89	104,81
<b>Bubon</b>	<b>100,00</b>	<b>54,01</b>	<b>100,06</b>

Sumber : Dinas Kependudukan dan Pencatatan Sipil Kab. Aceh Barat

**Tabel 3.2** Jumlah Penduduk Menurut Kelompok Umur dan Jenis Kelamin di Kecamatan Bubon, 2023

Kelompok Umur	Jenis Kelamin		Jumlah
	Laki-Laki	Perempuan	
(1)	(2)	(3)	(4)
0 - 4	257	251	508
5 - 9	285	268	553
10 - 14	303	300	603
15 - 19	250	264	514
20 - 24	285	273	558
25 - 29	287	280	567
30 - 34	257	274	531
35 - 39	267	267	534
40 - 44	263	248	511
45 - 49	230	254	484
50 - 54	243	257	500
55 - 59	185	172	357
60 - 64	156	134	290
65 - 69	88	87	175
70 - 74	64	64	128
75+	81	106	187
<b>Bubon</b>	<b>3501</b>	<b>3499</b>	<b>7000</b>

Sumber : Dinas Kependudukan dan Pencatatan Sipil Kab. Aceh Barat



# **4** **SOSIAL DAN KESEJAHTERAAN RAKYAT**

**Social and Welfare**

<https://acehbaratkab.bps.go.id>





**PENJELASAN TEKNIS**

1. Tidak/belum pernah sekolah adalah mereka yang tidak pernah atau belum pernah terdaftar dan tidak atau belum pernah aktif mengikuti pendidikan di suatu jenjang pendidikan formal, Termasuk juga yang tamat taman kanak-kanak tetapi tidak melanjutkan ke sekolah dasar,
2. Masih bersekolah adalah mereka yang terdaftar dan aktif mengikuti pendidikan formal dan nonformal (Paket A, B, C), baik pendidikan dasar, menengah maupun pendidikan tinggi, Bagi mahasiswa yang sedang cuti dianggap masih bersekolah,
3. Tidak bersekolah lagi adalah mereka yang pernah aktif mengikuti jenjang pendidikan formal dan nonformal (Paket A, B, C), tetapi pada saat pencacahan tidak lagi terdaftar dan tidak aktif mengikuti pendidikan,
4. Tamat sekolah adalah menyelesaikan pelajaran yang ditandai dengan lulus ujian akhir pada kelas atau suatu jenjang pendidikan di sekolah negeri maupun swasta dengan mendapatkan ijazah, Seseorang yang belum mengikuti pelajaran pada kelas tertinggi tetapi telah mengikuti ujian akhir dan lulus dianggap tamat sekolah,

**PENJELASAN TEKNIS**

5. Dapat membaca dan menulis artinya dapat membaca dan menulis kalimat dengan suatu aksara tertentu.
6. Jalur Pendidikan di Indonesia terdiri atas 1) pendidikan formal, 2) pendidikan nonformal, dan 3) pendidikan informal yang ketiganya dapat saling melengkapi dan memperkaya.
7. Jenjang Pendidikan Formal terdiri atas pendidikan dasar, pendidikan menengah, dan pendidikan tinggi, Jenis pendidikan yang diajarkan mencakup pendidikan umum, kejuruan, akademik, profesi, vokasi, keagamaan, dan khusus,
  - a, Pendidikan Dasar berbentuk Sekolah Dasar (SD) dan Madrasah Ibtidaiyah (MI) serta Sekolah Menengah Pertama (SMP) dan Madrasah Tsanawiyah (MTs),
  - b, Pendidikan Menengah berbentuk Sekolah Menengah Atas (SMA), Madrasah Aliyah (MA), Sekolah Menengah Kejuruan (SMK), dan Madrasah Aliyah Kejuruan (MAK),
  - c, Pendidikan Tinggi merupakan jenjang pendidikan yang mencakup program diploma, sarjana, magister, spesialis, dan doktor yang diselenggarakan oleh perguruan tinggi.

**PENJELASAN TEKNIS**

8. Rumah Sakit adalah tempat pemeriksaan dan perawatan kesehatan yang berada di bawah pengawasan dokter/ tenaga medis, yang melayani penderita yang sakit untuk berobat rawat jalan atau rawat inap,
9. Rumah Sakit Bersalin adalah rumah sakit khusus untuk persalinan, dilengkapi pelayanan spesialis pemeriksaan kehamilan, persalinan, rawat inap dan rawat jalan ibu dan anak yang berada dibawah pengawasan dokter spesialis kandungan,
10. Rumah Bersalin adalah sarana pelayanan kesehatan dengan izin sebagai rumah bersalin, dilengkapi pelayanan pemeriksaan kehamilan, dan persalinan yang berada dibawah pengawasan bidan senior,
11. Poliklinik adalah sarana kesehatan yang dipakai untuk pelayanan berobat jalan, biasanya berada dibawah pengawasan dokter/ tenaga medis.
12. Apotek adalah suatu tempat tertentu yang digunakan untuk melakukan pekerjaan kefarmasian, dan penyaluran/ penjualan obat atau bahan farmasi dan perbekalan kesehatan lainnya kepada masyarakat.

**PENJELASAN TEKNIS**

13. Puskesmas (Pusat Kesehatan Masyarakat) adalah unit pelaksana teknis dinas kesehatan kabupaten/ kota yang mempunyai fungsi utama sebagai penyelenggara pelayanan kesehatan tingkat pertama, Wilayah kerja puskesmas maksimal adalah satu kecamatan.
14. Imunisasi adalah memasukkan kuman atau racun penyakit tertentu yang sudah dilemahkan (vaksin) ke dalam tubuh dengan cara disuntik atau diminum (diteteskan dalam mulut),
15. Keluhan kesehatan adalah keadaan seseorang yang mengalami gangguan kesehatan atau kejiwaan, baik karena penyakit akut, penyakit kronis, kecelakaan, kriminal, atau hal lain.
16. Angka penemuan kasus tuberkulosis adalah jumlah kasus baru tuberkulosis (TB) dan kasus TB yang didiagnosis kambuh yang diobati dalam program penanggulangan TB nasional
17. Mengobati sendiri adalah upaya oleh anggota rumah tangga/ keluarga dengan melakukan pengobatan sendiri tanpa datang ke tempat fasilitas kesehatan.

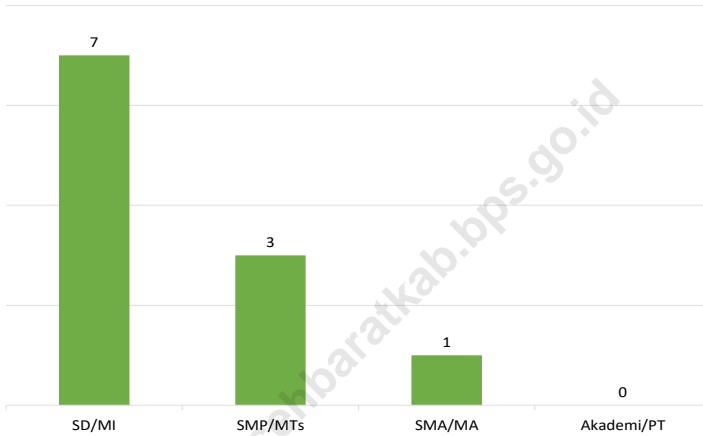
**PENJELASAN TEKNIS**

18. Angka keberhasilan pengobatan tuberkulosis smear positive/ Basil Tahan Asam positif adalah proporsi kasus TB BTA positif yang terdaftar dibawah program pengendalian TB nasional pada tahun tertentu yang dinyatakan telah menyelesaikan pengobatan,
19. Kasus kumulatif AIDS adalah kumulatif kasus AIDS sampai dengan referensi waktu tertentu,
20. BCG (Bacillus Calmette Guerin) merupakan vaksinasi untuk mencegah penyakit TBC, diberikan pada bayi baru lahir dengan suntikan pada kulit pangkal lengan atas, Bekas suntikan kemudian akan membentuk tonjolan kecil jaringan parut pada kulit lengan atas, Suntikan BCG diberikan kepada anak sebanyak 1 kali,
21. DPT (Difteri, Pertusis, Tetanus) merupakan vaksin untuk mencegah penyakit Difteri, Pertusis, dan Tetanus yang diberikan pada bayi berumur 3 bulan ke atas, dengan suntikan pada paha, diulang 1 bulan dan 2 bulan kemudian.
22. Luas lantai adalah luas lantai yang ditempati dan digunakan untuk keperluan sehari-hari (sebatas atap),

**PENJELASAN TEKNIS**

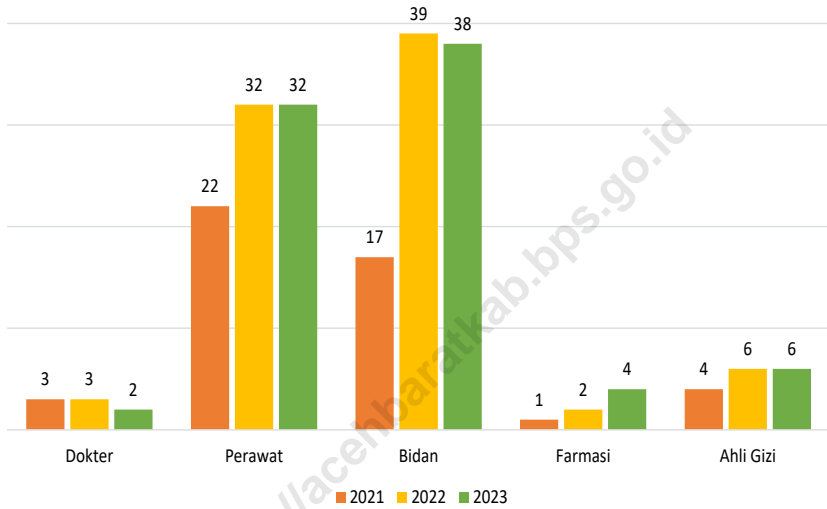
23. Air leding adalah sumber air yang berasal dari air yang telah melalui proses penjernihan dan penyehatan sebelum dialirkan kepada konsumen melalui instalasi berupa saluran air, Sumber air ini biasanya diusahakan oleh PAM/PDAM.
24. Sumur terlindung adalah air yang berasal dari dalam tanah yang digali dan lingkaran sumur tersebut dilindungi oleh tembok paling sedikit 0,8 meter di atas tanah dan 3 meter ke bawah tanah, serta ada lantai semen sejauh 1 meter dari lingkaran sumur.
25. Status penguasaan bangunan tempat tinggal milik sendiri adalah jika tempat tinggal tersebut pada waktu pencacahan betul-betul sudah milik kepala rumah tangga atau salah seorang anggota rumah tangga,
26. Peristiwa tindak pidana yang dilaporkan ialah setiap peristiwa yang diterima kepolisian dari laporan masyarakat, atau peristiwa dimana pelakunya tertangkap oleh kepolisian,
27. Jumlah tindak pidana menggambarkan jumlah kasus tindak pidana yang terjadi pada kurun waktu tertentu.

**Gambar 4.1** Banyaknya Sekolah Menurut Tingkat Pendidikan di Kecamatan Bubon, 2023/2024



Sumber : Kementerian Pendidikan, Kebudayaan, Riset, dan Teknologi; <https://dapo.kemdikbud.go.id/sp>; data semester genap per tanggal 3 September 2024  
Kementerian Agama, EMS, data semester genap laporan sampai dengan 30 Juni 2024  
Kementerian Pendidikan, Kebudayaan, Riset, dan Teknologi; Sistem Data Pokok Pendidikan; data semester ganjil laporan sampai dengan 30 November 2023

**Gambar 4.2** Banyaknya Tenaga Kesehatan di Kecamatan Bubon, 2021-2023



Sumber : Dinas Kesehatan Kabupaten Aceh Barat

## 4.1 PENDIDIKAN

**Tabel 4.1.1** Banyaknya Desa yang Memiliki Fasilitas Sekolah Menurut Tingkat Pendidikan di Kecamatan Bubon, 2021-2023

Jenjang Pendidikan	2021	2022	2023
(1)	(2)	(3)	(4)
01. SD	5	5	5
02. MI	2	2	2
03. SMP	2	2	2
04. MTs	1	1	1
05. SMA	1	1	1
06. MA	-	-	-
07. SMK	-	-	-
08. Akademi/Perguruan Tinggi	-	-	-

Sumber: Potensi Desa 2021  
Dinas Pendidikan Kab. Aceh Barat

**Tabel 4.1.2** Jumlah Sekolah Menurut Tingkat Pendidikan di Kecamatan Bubon, 2023/2024

Tingkat Pendidikan	Negeri	Swasta	Jumlah
(1)	(2)	(3)	(4)
Taman Kanak-Kanak (TK) <sup>1</sup>	4	7	11
Raudatul Athfal (RA) <sup>2</sup>	-	-	-
Sekolah Dasar (SD) <sup>3</sup>	5	-	5
Madrasah Ibtidaiyah (MI) <sup>2</sup>	2	-	2
Sekolah Menengah Pertama (SMP) <sup>3</sup>	2	-	2
Madrasah Tsanawiyah (MTs) <sup>2</sup>	-	1	1
Sekolah Menengah Atas (SMA) <sup>3</sup>	1	-	1
Sekolah Menengah Kejuruan (SMK) <sup>3</sup>	-	-	-
Madrasah Aliyah (MA) <sup>2</sup>	-	-	-

Sumber: <sup>1</sup> Kementerian Pendidikan, Kebudayaan, Riset, dan Teknologi; <https://dapo.kemdikbud.go.id/sp>; data semester genap per tanggal 3 September 2024

<sup>2</sup> Kementerian Agama, EMIS, data semester genap laporan sampai dengan 30 Juni 2024

<sup>3</sup> Kementerian Pendidikan, Kebudayaan, Riset, dan Teknologi; Sistem Data Pokok Pendidikan; data semester ganjil laporan sampai dengan 30 November 2023

**Tabel 4.1.3** Jumlah Guru Menurut Tingkat Pendidikan di Kecamatan Bubon, 2023/2024

Tingkat Pendidikan	Negeri	Swasta	Jumlah
(1)	(2)	(3)	(4)
Taman Kanak-Kanak (TK) <sup>1</sup>	15	8	23
Raudatul Athfal (RA) <sup>2</sup>	-	-	-
Sekolah Dasar (SD) <sup>3</sup>	68	-	68
Madrasah Ibtidaiyah (MI) <sup>2</sup>	40	-	40
Sekolah Menengah Pertama (SMP) <sup>3</sup>	47	-	47
Madrasah Tsanawiyah (MTs) <sup>2</sup>	-	14	14
Sekolah Menengah Atas (SMA) <sup>3</sup>	21	-	21
Sekolah Menengah Kejuruan (SMK) <sup>3</sup>	-	-	-
Madrasah Aliyah (MA) <sup>2</sup>	-	-	-

Sumber: <sup>1</sup> Kementerian Pendidikan, Kebudayaan, Riset, dan Teknologi; <https://dapo.kemdikbud.go.id/sp>; data semester genap per tanggal 3 September 2024

<sup>2</sup> Kementerian Agama, EMIS, data semester genap laporan sampai dengan 30 Juni 2024

<sup>3</sup> Kementerian Pendidikan, Kebudayaan, Riset, dan Teknologi; Sistem Data Pokok Pendidikan; data semester ganjil laporan sampai dengan 30 November 2023



**Tabel 4.1.4** Jumlah Murid Menurut Tingkat Pendidikan di Kecamatan Bubon, 2023/2024

Tingkat Pendidikan	Negeri	Swasta	Jumlah
(1)	(2)	(3)	(4)
Taman Kanak-Kanak (TK) <sup>1</sup>	105	87	192
Raudatul Athfal (RA) <sup>2</sup>	-	-	-
Sekolah Dasar (SD) <sup>3</sup>	488	-	488
Madrasah Ibtidaiyah (MI) <sup>2</sup>	160	-	160
Sekolah Menengah Pertama (SMP) <sup>3</sup>	254	-	254
Madrasah Tsanawiyah (MTs) <sup>2</sup>	-	32	32
Sekolah Menengah Atas (SMA) <sup>3</sup>	196	-	196
Sekolah Menengah Kejuruan (SMK) <sup>3</sup>	-	-	-
Madrasah Aliyah (MA) <sup>2</sup>	-	-	-

Sumber: <sup>1</sup> Kementerian Pendidikan, Kebudayaan, Riset, dan Teknologi; <https://dapo.kemdikbud.go.id/sp>; data semester genap per tanggal 3 September 2024

<sup>2</sup> Kementerian Agama, EMIS, data semester genap laporan sampai dengan 30 Juni 2024

<sup>3</sup> Kementerian Pendidikan, Kebudayaan, Riset, dan Teknologi; Sistem Data Pokok Pendidikan; data semester ganjil laporan sampai dengan 30 November 2023

**Tabel 4.1.5 Banyaknya Sekolah dasar (SD) Menurut Desa di Kecamatan Bubon, 2021**

Nama Desa	Negeri	Swasta	Jumlah
(1)	(2)	(3)	(4)
01. Rambong	-	-	-
02. Beurawang	1	-	1
03. Kuta Padang	-	-	-
04. Layung	-	-	-
05. Alue Bakong	-	-	-
06. Alue Lhok	1	-	1
07. Gunung Panah	-	-	-
08. Seumuleng	-	-	-
09. Kuala Pling	1	-	1
10. Ulee Blang	-	-	-
11. Seuneubok Trap	-	-	-
12. Liceh	-	-	-
13. Cot Keumuneng	1	-	1
14. Suak Pangkat	-	-	-
15. Peulanteu SP	1	-	1
16. Cot Lada	-	-	-
17. Blang Sibeutong	-	-	-
<b>Jumlah</b>	<b>5</b>	<b>0</b>	<b>5</b>

Sumber: Potensi Desa 2021

**Tabel 4.1.6 Banyaknya Madrasah Ibtidaiyah (MI) Menurut Desa di Kecamatan Bubon, 2021**

Nama Desa	Negeri	Swasta	Jumlah
(1)	(2)	(3)	(4)
01. Rambong	-	-	-
02. Beurawang	-	-	-
03. Kuta Padang	1	-	-
04. Layung	-	-	-
05. Alue Bakong	-	-	-
06. Alue Lhok	-	-	-
07. Gunong Panah	1	-	-
08. Seumuleng	-	-	-
09. Kuala Pling	-	-	-
10. Ulee Blang	-	-	-
11. Seuneubok Trap	-	-	-
12. Liceh	-	-	-
13. Cot Keumuneng	-	-	-
14. Suak Pangkat	-	-	-
15. Peulanteu SP	-	-	-
16. Cot Lada	-	-	-
17. Blang Sibeutong	-	-	-
<b>Jumlah</b>	<b>2</b>	<b>-</b>	<b>2</b>

Sumber: Potensi Desa 2021

**Tabel 4.1.7 Banyaknya Sekolah Menengah Pertama (SMP) Menurut Desa di Kecamatan Bubon, 2021**

Nama Desa	Negeri	Swasta	Jumlah
(1)	(2)	(3)	(4)
01. Rambong	-	-	-
02. Beurawang	-	-	-
03. Kuta Padang	1	-	1
04. Layung	-	-	-
05. Alue Bakong	-	-	-
06. Alue Lhok	-	-	-
07. Gunung Panah	-	-	-
08. Seumuleng	-	-	-
09. Kuala Pling	-	-	-
10. Ulee Blang	-	-	-
11. Seuneubok Trap	-	-	-
12. Liceh	-	-	-
13. Cot Keumuneng	-	-	-
14. Suak Pangkat	1	-	1
15. Peulanteu SP	-	-	-
16. Cot Lada	-	-	-
17. Blang Sibeutong	-	-	-
<b>Jumlah</b>	<b>2</b>	<b>-</b>	<b>2</b>

Sumber: Potensi Desa 2021

**Tabel 4.1.8** Banyaknya Madrasah Tsanawiyah (MTs) Menurut Desa di Kecamatan Bubon, 2021

Nama Desa	Negeri	Swasta	Jumlah
(1)	(2)	(3)	(4)
01. Rambong	-	-	-
02. Beurawang	-	-	-
03. Kuta Padang	-	1	1
04. Layung	-	-	-
05. Alue Bakong	-	-	-
06. Alue Lhok	-	-	-
07. Gunong Panah	-	-	-
08. Seumuleng	-	-	-
09. Kuala Pling	-	-	-
10. Ulee Blang	-	-	-
11. Seuneubok Trap	-	-	-
12. Licheh	-	-	-
13. Cot Keumuneng	-	-	-
14. Suak Pangkat	-	-	1
15. Peulanteu SP	-	-	-
16. Cot Lada	-	-	-
17. Blang Sibeutong	-	-	-
<b>Jumlah</b>	<b>-</b>	<b>1</b>	<b>1</b>

Sumber: Potensi Desa 2021

**Tabel 4.1.9** Banyaknya Sekolah Menengah Atas (SMA) Menurut Desa di Kecamatan Bubon, Tahun 2021

Nama Desa	Negeri	Swasta	Jumlah
(1)	(2)	(3)	(4)
01. Rambong	-	-	-
02. Beurawang	-	-	-
03. Kuta Padang	-	-	-
04. Layung	1	-	1
05. Alue Bakong	-	-	-
06. Alue Lhok	-	-	-
07. Gunung Panah	-	-	-
08. Seumuleng	-	-	-
09. Kuala Pling	-	-	-
10. Ulee Blang	-	-	-
11. Seuneubok Trap	-	-	-
12. Liceh	-	-	-
13. Cot Keumuneng	-	-	-
14. Suak Pangkat	-	-	-
15. Peulanteu SP	-	-	-
16. Cot Lada	-	-	-
17. Blang Sibeutong	-	-	-
<b>Jumlah</b>	<b>1</b>	<b>-</b>	<b>1</b>

Sumber: Potensi Desa 2021

**Tabel 4.1.10** Banyaknya Madrasah Aliyah (MA) Menurut Desa di Kecamatan Bubon, 2021

Nama Desa	Negeri	Swasta	Jumlah
(1)	(2)	(3)	(4)
01. Rambong	-	-	-
02. Beurawang	-	-	-
03. Kuta Padang	-	-	-
04. Layung	-	-	-
05. Alue Bakong	-	-	-
06. Alue Lhok	-	-	-
07. Gunong Panah	-	-	-
08. Seumuleng	-	-	-
09. Kuala Pling	-	-	-
10. Ulee Blang	-	-	-
11. Seuneubok Trap	-	-	-
12. Liceh	-	-	-
13. Cot Keumuneng	-	-	-
14. Suak Pangkat	-	-	-
15. Peulanteu SP	-	-	-
16. Cot Lada	-	-	-
17. Blang Sibeutong	-	-	-
<b>Jumlah</b>	-	-	-

Sumber: Potensi Desa 2021

**Tabel 4.1.11 Banyaknya Sekolah Menengah Kejuruan (SMK) Menurut Desa di Kecamatan Bubon, Tahun 2021**

Nama Desa	Negeri	Swasta	Jumlah
(1)	(2)	(3)	(4)
01. Rambong	-	-	-
02. Beurawang	-	-	-
03. Kuta Padang	-	-	-
04. Layung	-	-	-
05. Alue Bakong	-	-	-
06. Alue Lhok	-	-	-
07. Gunung Panah	-	-	-
08. Seumuleng	-	-	-
09. Kuala Pling	-	-	-
10. Ulee Blang	-	-	-
11. Seuneubok Trap	-	-	-
12. Liceh	-	-	-
13. Cot Keumuneng	-	-	-
14. Suak Pangkat	-	-	-
15. Peulanteu SP	-	-	-
16. Cot Lada	-	-	-
17. Blang Sibeutong	-	-	-
<b>Jumlah</b>	-	-	-

Sumber: Potensi Desa 2021



**Tabel 4.1.12** Banyaknya Akademi/ Perguruan Tinggi Menurut Desa di Kecamatan Bubon, 2021

Nama Desa	Negeri	Swasta	Jumlah
(1)	(2)	(3)	(4)
01. Rambong	-	-	-
02. Beurawang	-	-	-
03. Kuta Padang	-	-	-
04. Layung	-	-	-
05. Alue Bakong	-	-	-
06. Alue Lhok	-	-	-
07. Gunong Panah	-	-	-
08. Seumuleng	-	-	-
09. Kuala Pling	-	-	-
10. Ulee Blang	-	-	-
11. Seuneubok Trap	-	-	-
12. Liceh	-	-	-
13. Cot Keumuneng	-	-	-
14. Suak Pangkat	-	-	-
15. Peulanteu SP	-	-	-
16. Cot Lada	-	-	-
17. Blang Sibeutong	-	-	-
<b>Jumlah</b>	-	-	-

Sumber: Potensi Desa 2021

**Tabel 4.1.13 Kemudahan Untuk Mencapai Sarana Pendidikan Terdekat Bagi Desa Yang Tidak Ada Sarana Pendidikan Menurut Desa dan Jenjang Pendidikan di Kecamatan Bubon, 2021**

Nama Desa	SD	MI	SMP	MTS	SMA	MA	SMK	Akademi/ Perguruan Tinggi
(1)	(2)	(3)	(4)	(5)	(6)	(7)	(8)	(9)
01. Rambong	1	2	2	2	2	2	2	2
02. Beurawang	0	2	2	2	2	2	3	3
03. Kuta Padang	1	0	0	0	1	2	2	2
04. Layung	1	1	1	1	0	1	1	1
05. Alue Bakong	2	2	2	2	2	2	2	2
06. Alue Lhok	0	1	1	1	1	1	1	1
07. Gunong Panah	2	0	2	2	1	2	3	3
08. Seumuleng	1	1	1	1	1	1	1	1
09. Kuala Pling	0	1	1	1	1	1	1	1
10. Ulee Blang	1	1	1	1	1	1	1	1
11. Seuneubok Trap	2	2	1	2	2	2	2	2
12. Liceh	2	2	2	2	2	2	2	2
13. Cot Keumuneng	0	2	2	2	2	2	2	2
14. Suak Pangkat	2	2	0	2	2	3	2	2
15. Peulanteu SP	0	2	2	2	2	2	2	2
16. Cot Lada	2	2	2	2	2	2	2	2
17. Blang Sibeutong	1	2	1	2	2	2	2	2

Catatan: Sangat mudah – 1 Mudah – 2 Sulit – 3 Sangat sulit – 4 Memiliki sarana pendidikan – 0

Sumber: Potensi Desa 2021

**Tabel 4.1.14** Jumlah Murid Yang Lulus Menurut Jenjang Pendidikan di Kecamatan Bubon Tahun Ajaran 2022/2023

Jenjang Pendidikan	Jumlah Sekolah	Laki-laki	Perempuan	Jumlah
(1)	(2)	(3)	(4)	(5)
01. SD	5	52	51	103
02. MI	2	25	18	44
03. SMP	2	62	56	118
04. MTs	1	7	3	10
05. SMA	1	38	53	91
06. MA	-	-	-	-
07. SMK	-	-	-	-

Sumber : Dinas Pendidikan Kabupaten Aceh Barat

## 4.2 KESEHATAN

**Tabel 4.2.1** Banyaknya Desa Yang Memiliki Sarana Kesehatan Menurut Jenis Sarana Kesehatan di Kecamatan Bubon, 2021-2023

Jenjang Pendidikan	2021	2022	2023
(1)	(2)	(3)	(4)
Rumah Sakit	-	-	-
Rumah Sakit Bersalin	-	-	-
Poliklinik/ Balai Pengobatan	-	-	-
Puskesmas Rawat Inap	1	1	1
Puskesmas Tanpa Rawat Inap	-	-	-
Apotek	-	-	-

Sumber: Potensi Desa 2021  
Dinas Kesehatan Kab. Aceh Barat

**Tabel 4.2.2****Kemudahan Mencapai Sarana Kesehatan Terdekat Bagi Desa yang Tidak Ada Sarana Kesehatan Menurut Desa dan Jenis Sarana Kesehatan di Kecamatan Bubon, 2021**

Nama Desa	Jenis Sarana					
	Rumah Sakit	Rumah Sakit Bersalin	Poliklinik/ Balai Pengobatan	Puskesmas Rawat Inap	Puskesmas Tanpa Rawat Inap	Apotek
(1)	(2)	(3)	(4)	(5)	(6)	(7)
01. Rambong	2	4	2	2	2	2
02. Beurawang	2	4	2	1	2	2
03. Kuta Padang	2	4	2	0	2	2
04. Layung	1	1	1	1	1	1
05. Alue Bakong	3	4	3	2	2	2
06. Alue Lhok	1	1	1	1	1	1
07. Gunung Panah	2	4	2	1	3	3
08. Seumuleng	1	1	1	1	1	1
09. Kuala Pling	2	3	1	2	1	1
10. Ulee Blang	1	1	1	1	1	1
11. Seuneubok Trap	2	3	2	2	2	2
12. Licheh	2	3	2	2	2	2
13. Cot Keumuneng	2	3	2	2	2	2
14. Suak Pangkat	2	3	2	2	2	2
15. Peulanteu SP	2	3	2	2	2	2
16. Cot Lada	2	3	2	2	2	2
17. Blang Sibeutong	2	3	2	2	2	2

Catatan: Sangat mudah – 1 Mudah – 2 Sulit – 3 Sangat sulit – 4 tak memiliki sarana kesehatan – 0

Sumber: Potensi Desa 2021

**Tabel 4.2.3** Banyaknya Warga Penderita Kekurangan Gizi Menurut Desa di Kecamatan Bubon, 2019-2021

Nama Desa	2019	2020	2021
(1)	(2)	(3)	(4)
01. Rambong	-	-	-
02. Beurawang	1	2	-
03. Kuta Padang	1	-	-
04. Layung	-	-	-
05. Alue Bakong	-	-	-
06. Alue Lhok	1	1	-
07. Gunong Panah	1	-	-
08. Seumuleng	-	-	-
09. Kuala Pling	-	2	-
10. Ulee Blang	-	-	-
11. Seuneubok Trap	-	-	-
12. Liceh	-	-	-
13. Cot Keumuneng	-	-	-
14. Suak Pangkat	-	-	--
15. Peulanteu SP	-	-	-
16. Cot Lada	-	-	-
17. Blang Sibeutong	-	-	-
<b>Jumlah</b>	<b>4</b>	<b>5</b>	<b>-</b>

Sumber: Potensi Desa, 2019- 2021

**Tabel 4.2.4** Jumlah Tenaga Kesehatan di Kecamatan Bubon, 2021-2023

Tenaga Kesehatan	Tahun		
	2021	2022	2023
(1)	(2)	(3)	(4)
Tenaga Medis	3	3	2
Tenaga Keperawatan	22	32	32
Tenaga Kebidanan	17	39	38
Tenaga Kefarmasian	1	2	4
Tenaga Gizi	4	6	6
<b>Jumlah</b>	<b>47</b>	<b>82</b>	<b>82</b>

Sumber: Dinas Kesehatan Kabupaten Aceh Barat

### 4.3 PERUMAHAN DAN LINGKUNGAN

**Tabel 4.3.1** Banyaknya Desa Menurut Sumber Air Minum Sebagian Besar Keluarga di Kecamatan Bubon, 2019-2021

Sumber Air Minum	2019	2020	2021
(1)	(2)	(3)	(4)
Air Kemasan Bermerk	-	-	-
Air Isi Ulang	8	4	-
Leding Dengan Meteran	-	-	-
Leding Tanpa Meteran	-	-	-
Sumur Bor atau Pompa	-	6	7
Sumur	6	7	10
Mata Air	-	-	-
Sungai/Danau/Kolam/ Waduk/ Situ/Embung/Bendungan	-	-	-
Air Hujan	-	-	-
Lainnya	-	-	-
<b>Jumlah</b>	<b>14</b>	<b>17</b>	<b>17</b>

Sumber: Potensi Desa, 2019- 2021



**Tabel 4.3.2** Banyaknya Desa Menurut Jenis Bahan Bakar untuk Memasak yang Digunakan Sebagian Besar Keluarga di Kecamatan Bubon, 2019-2021

Jenis Bahan Bakar untuk Memasak	2019	2020	2021
(1)	(2)	(3)	(4)
Listrik	-	-	-
LPG 3 kg	17	17	17
LPG Lebih dari 3 kg	-	-	-
Minyak Tanah	-	-	-
Kayu Bakar	-	-	-
Lainnya	-	-	-
<b>Jumlah</b>	<b>17</b>	<b>17</b>	<b>17</b>

Sumber: Potensi Desa, 2019- 2021

**Tabel 4.3.3** Banyaknya Desa Menurut Penggunaan Fasilitas Tempat Buang Air Besar Sebagian Besar Keluarga di Kecamatan Bubon, 2019–2021

Fasilitas Tempat Buang Air Besar	2019	2020	2021
(1)	(2)	(3)	(4)
<b>Jamban</b>	17	17	17
Sendiri	17	16	16
Bersama	-	-	-
Umum	-	1	1
<b>Bukan Jamban</b>	-	-	-
<b>Jumlah</b>	<b>17</b>	<b>17</b>	<b>17</b>

Sumber: Potensi Desa, 2019- 2021

**Tabel 4.3.4** Banyaknya Embung Desa Menurut Desa di Kecamatan Bubon, 2019–2021

Nama Desa	2019	2020	2021
(1)	(2)	(3)	(4)
01. Rambong	-	-	-
02. Beurawang	-	-	-
03. Kuta Padang	-	-	-
04. Layung	-	-	-
05. Alue Bakong	-	-	-
06. Alue Lhok	-	-	-
07. Gunong Panah	-	-	-
08. Seumuleng	-	-	-
09. Kuala Pling	-	-	-
10. Ulee Blang	-	-	-
11. Seuneubok Trap	-	-	-
12. Liceh	-	-	-
13. Cot Keumuneng	-	-	-
14. Suak Pangkat	-	-	-
15. Peulanteu SP	-	-	-
16. Cot Lada	-	-	-
17. Blang Sibeutong	-	-	-
<b>Jumlah</b>	-	-	-

Sumber: Potensi Desa, 2019- 2021

**Tabel 4.3.5** Banyaknya Keluarga Menurut Desa dan Jenis Pengguna Listrik di Kecamatan Bubon, 2021

Nama Desa	Pengguna Listrik			Bukan Pengguna Listrik
	PLN	Non PLN	Jumlah	
(1)	(2)	(3)	(4)	(5)
01. Rambong	89	-	89	2
02. Beurawang	142	-	142	-
03. Kuta Padang	249	-	249	-
04. Layung	134	-	134	-
05. Alue Bakong	117	-	117	-
06. Alue Lhok	79	-	79	-
07. Gunung Panah	88	-	88	-
08. Seumuleng	104	-	104	2
09. Kuala Pling	116	-	116	-
10. Ulee Blang	59	1	60	-
11. Seuneubok Trap	60	-	60	1
12. Liceh	140	-	140	-
13. Cot Keumuneng	82	-	82	-
14. Suak Pangkat	106	-	106	-
15. Peulanteu SP	234	-	234	-
16. Cot Lada	42	-	42	-
17. Blang Sibeutong	163	-	163	-
<b>Jumlah</b>	<b>2.004</b>	<b>1</b>	<b>2.005</b>	<b>5</b>

Sumber: Potensi Desa, 2021

**Tabel 4.3.6** Banyaknya Desa Menurut Sumber Penerangan Jalan Utama Desa di Kecamatan Bubon, 2019-2021

Sumber Penerangan Jalan Utama	2019	2020	2021
(1)	(2)	(3)	(4)
Listrik Pemerintah	8	13	6
Listrik Non Pemerintah	-	-	3
Non Listrik	-	-	8

Sumber: Potensi Desa, 2019-2021

#### 4.4 AGAMA DAN SOSIAL LAINNYA

**Tabel 4.4.1** Jumlah Tempat Peribadatan Menurut Desa di Kecamatan Bubon, 2021

Nama Desa	Masjid	Mushola	Gereja Kristen	Gereja Katolik	Kapel
(1)	(2)	(3)	(4)	(5)	(6)
01. Rambong	1	-	-	-	-
02. Beurawang	1	-	-	-	-
03. Kuta Padang	1	1	-	-	-
04. Layung	1	1	-	-	-
05. Alue Bakong	1	1	-	-	-
06. Alue Lhok	1	-	-	-	-
07. Gunong Panah	1	-	-	-	-
08. Seumuleng	1	-	-	-	-
09. Kuala Pling	1	1	-	-	-
10. Ulee Blang	1	-	-	-	-
11. Seuneubok Trap	1	1	-	-	-
12. Liceh	1	-	-	-	-
13. Cot Keemuneng	1	-	-	-	-
14. Suak Pangkat	2	-	-	-	-
15. Peulanteu SP	2	-	-	-	-
16. Cot Lada	-	1	-	-	-
17. Blang Sibeutong	2	-	-	-	-
<b>Jumlah</b>	<b>19</b>	<b>6</b>	<b>-</b>	<b>-</b>	<b>-</b>

Sumber: Potensi Desa, 2021

**Tabel 4.4.2** Banyaknya Desa/Kelurahan yang Memiliki Ketersediaan Fasilitas/Lapangan Olahraga di Kecamatan Bubon, 2021

Jenis Olahraga	Kondisi Fasilitas/Lapangan Olahraga			Tidak Ada Fasilitas/ Lapangan Olahraga
	Baik	Rusak Sedang	Rusak Parah	
(1)	(2)	(3)	(4)	(5)
Sepak Bola	11	2	-	4
Bola Voli	14	2	-	1
Bulu Tangkis	1	-	-	16
Bola Basket	-	-	1	16
Tenis Lapangan	-	-	-	17
Tenis Meja	-	-	-	17
Futsal	1	-	-	16
Renang	-	-	-	17
Bela Diri	-	-	-	17
Bilyard	-	-	-	17
Pusat Kebugaran	1	-	-	16
Lainnya	-	-	-	17

Sumber: Potensi Desa, 2021

**Tabel 4.4.3** Banyaknya Kejadian Bencana Alam Menurut Desa dan Jenis Bencana Alam di Kecamatan Bubon, 2021

Nama Desa	Gempa Bumi	Tsunami	Gunung Meletus	Tanah Longsor
(1)	(2)	(3)	(4)	(5)
01. Rambong	-	-	-	-
02. Beurawang	3	-	-	-
03. Kuta Padang	3	-	-	-
04. Layung	-	-	-	-
05. Alue Bakong	-	-	-	-
06. Alue Lhok	1	-	-	-
07. Gunong Panah	-	-	-	-
08. Seumuleng	2	-	-	-
09. Kuala Pling	-	-	-	-
10. Ulee Blang	-	-	-	-
11. Seuneubok Trap	-	-	-	-
12. Liceh	-	-	-	-
13. Cot Keumuneng	-	-	-	-
14. Suak Pangkat	-	-	-	-
15. Peulanteu SP	-	-	-	-
16. Cot Lada	-	-	-	-
17. Blang Sibeutong	-	-	-	-

Sumber: Potensi Desa, 2021



Lanjutan Tabel 4.4.3

Nama Desa	Banjir	Banjir Bandang	Kekeringan	Kebakaran Hutan dan Lahan
(1)	(6)	(7)	(8)	(9)
01. Rambong	-	-	-	-
02. Beurawang	-	-	-	-
03. Kuta Padang	-	-	-	-
04. Layung	1	-	-	-
05. Alue Bakong	-	-	-	-
06. Alue Lhok	-	-	-	-
07. Gunung Panah	-	-	-	-
08. Seumuleng	1	-	-	-
09. Kuala Pling	-	-	-	-
10. Ulee Blang	-	-	-	-
11. Seuneubok Trap	-	-	-	-
12. Liceh	-	-	-	-
13. Cot Keumuneng	-	-	-	-
14. Suak Pangkat	-	-	-	-
15. Peulanteu SP	-	-	-	-
16. Cot Lada	-	-	-	-
17. Blang Sibeutong	-	-	-	-

Sumber: Potensi Desa, 2021

Lanjutan Tabel 4.4.3

Nama Desa	Angin Puyuh/ Topan	Gelombang Pasang
(1)	(10)	(11)
01. Rambong	-	-
02. Beurawang	-	-
03. Kuta Padang	-	-
04. Layung	-	-
05. Alue Bakong	-	-
06. Alue Lhok	-	-
07. Gunung Panah	-	-
08. Seumuleng	-	-
09. Kuala Pling	-	-
10. Ulee Blang	-	-
11. Seuneubok Trap	-	-
12. Licheh	-	-
13. Cot Keumuneng	-	-
14. Suak Pangkat	-	-
15. Peulanteu SP	-	-
16. Cot Lada	-	-
17. Blang Sibeutong	-	-

Sumber: Potensi Desa, 2021

**Tabel 4.4.4** Banyaknya Korban Jiwa Akibat Bencana Alam Menurut Desa/Kelurahan dan Jenis Bencana Alam di Kecamatan Bubon, 2021

Nama Desa	Gempa Bumi	Tsunami	Gunung Meletus	Tanah Longsor
(1)	(2)	(3)	(4)	(5)
01. Rambong	-	-	-	-
02. Beurawang	-	-	-	-
03. Kuta Padang	-	-	-	-
04. Layung	-	-	-	-
05. Alue Bakong	-	-	-	-
06. Alue Lhok	-	-	-	-
07. Gunong Panah	-	-	-	-
08. Seumuleng	-	-	-	-
09. Kuala Pling	-	-	-	-
10. Ulee Blang	-	-	-	-
11. Seuneubok Trap	-	-	-	-
12. Liceh	-	-	-	-
13. Cot Keumuneng	-	-	-	-
14. Suak Pangkat	-	-	-	-
15. Peulanteu SP	-	-	-	-
16. Cot Lada	-	-	-	-
17. Blang Sibeutong	-	-	-	-

Sumber: Potensi Desa, 2021

Lanjutan Tabel 4.4.4

Nama Desa	Banjir	Banjir Bandang	Kekeringan	Kebakaran Hutan dan Lahan
(1)	(6)	(7)	(8)	(9)
01. Rambong	-	-	-	-
02. Beurawang	-	-	-	-
03. Kuta Padang	-	-	-	-
04. Layung	-	-	-	-
05. Alue Bakong	-	-	-	-
06. Alue Lhok	-	-	-	-
07. Gunong Panah	-	-	-	-
08. Seumuleng	-	-	-	-
09. Kuala Pling	-	-	-	-
10. Ulee Blang	-	-	-	-
11. Seuneubok Trap	-	-	-	-
12. Liceh	-	-	-	-
13. Cot Keumuneng	-	-	-	-
14. Suak Pangkat	-	-	-	-
15. Peulanteu SP	-	-	-	-
16. Cot Lada	-	-	-	-
17. Blang Sibeutong	-	-	-	-

Sumber: Potensi Desa, 2021

Lanjutan Tabel 4.4.4

Nama Desa	Angin Puyuh/ Topan	Gelombang Pasang
(1)	(10)	(11)
01. Rambong	-	-
02. Beurawang	-	-
03. Kuta Padang	-	-
04. Layung	-	-
05. Alue Bakong	-	-
06. Alue Lhok	-	-
07. Gunong Panah	-	-
08. Seumuleng	-	-
09. Kuala Pling	-	-
10. Ulee Blang	-	-
11. Seuneubok Trap	-	-
12. Licheh	-	-
13. Cot Keumuneng	-	-
14. Suak Pangkat	-	-
15. Peulanteu SP	-	-
16. Cot Lada	-	-
17. Blang Sibeutong	-	-

Sumber: Potensi Desa, 2021

**Tabel 4.4.5 Keberadaan Fasilitas/Upaya Antisipasi/Mitigasi Bencana Alam Menurut Desa/Kelurahan di Kecamatan Bubon, 2021**

Nama Desa	Sistem Peringatan Dini Bencana Alam	Sistem Peringatan Dini Khusus Tsunami	Perlengkapan Keselamatan
(1)	(2)	(3)	(4)
01. Rambong	2	4	5
02. Beurawang	2	4	6
03. Kuta Padang	2	0	5
04. Layung	2	4	6
05. Alue Bakong	2	4	6
06. Alue Lhok	2	4	6
07. Gunong Panah	2	4	6
08. Seumuleng	2	4	6
09. Kuala Pling	2	4	6
10. Ulee Blang	2	4	6
11. Seuneubok Trap	2	4	6
12. Liceh	2	4	6
13. Cot Keumuneng	2	4	6
14. Suak Pangkat	2	4	6
15. Peulanteu SP	2	4	6
16. Cot Lada	2	4	6
17. Blang Sibeutong	2	4	6

Catatan:

1 = Ada 2 = Tidak Ada 3 = Ada 4 = Tidak Ada 5 = Ada 6 = Tidak Ada 7 = Ada 8 = Tidak Ada 0 = bukan wilayah potensi tsunami

Sumber: Potensi Desa, 2021

Lanjutan Tabel 4.4.5

Desa/Kelurahan	Rambu-Rambu dan Jalur Evakuasi Bencana	Pembuatan, Perawatan, atau Normalisasi: Sungai, Kanal, Tanggul, Parit, Drainase, Waduk, Pantai, dll
(1)	(5)	(6)
01. Rambong	8	2
02. Beurawang	8	2
03. Kuta Padang	7	1
04. Layung	8	2
05. Alue Bakong	8	2
06. Alue Lhok	8	2
07. Gunong Panah	8	2
08. Seumuleng	8	2
09. Kuala Pling	8	2
10. Ulee Blang	8	2
11. Seuneubok Trap	8	2
12. Liceh	8	2
13. Cot Keumuneng	8	2
14. Suak Pangkat	8	2
15. Peulanteu SP	8	2
16. Cot Lada	8	2
17. Blang Sibeutong	8	2

Catatan:

1 = Ada 2 = Tidak Ada 3 = Ada 4 = Tidak Ada 5 = Ada 6 = Tidak Ada 7 = Ada 8 = Tidak Ada 0 = bukan wilayah potensi tsunami

Sumber: Potensi Desa, 2021







# 5 **PERTANIAN**

*Agriculture*

<https://acehbaratkab.bps.go.id>



## PENJELASAN TEKNIS

1. **Lahan sawah** adalah lahan pertanian yang berpetak-petak dan dibatasi oleh pematang saluran untuk menahan/ menyalurkan air, yang biasanya ditanami padi sawah tanpa memandang dari mana diperoleh atau status lahan tersebut,
2. **Kebun** adalah lahan pertanian bukan sawah (lahan kering) yang ditanami tanaman semusim atau tahunan dan terpisah dengan halaman sekitar rumah serta penggunaannya tidak berpindah pindah.
3. **Ladang/Huma** adalah lahan pertanian bukan sawah (lahan kering) yang biasanya ditanami tanaman semusim dan penggunaannya hanya semusim atau dua musim, kemudian akan ditinggalkan bila sudah tidak subur lagi. Kemungkinan lahan ini beberapa tahun kemudian akan dikerjakan kembali,
4. **Lahan yang sementara tidak diusahakan** adalah lahan yang biasanya diusahakan tetapi untuk sementara (lebih dari 1 (satu) tahun tetapi kurang dari atau sama dengan 2 (dua) tahun) tidak diusahakan, termasuk lahan sawah yang tidak diusahakan selama lebih dari 2 tahun

## PENJELASAN TEKNIS

5. **Data pokok tanaman pangan yang dikumpulkan** adalah luas panen dan produktivitas (hasil per hektar), Produksi tanaman pangan merupakan hasil perkalian antara luas panen dengan produktivitas, Pengumpulan data luas panen dilakukan setiap bulan dengan pendekatan area kecamatan di seluruh wilayah Indonesia,
6. **Data produksi padi dan palawija yang disajikan** adalah dalam kualitas: gabah kering giling (padi), pipilan kering (jagung), biji kering (kedelai dan kacang tanah), dan umbi basah (ubi kayu dan ubi jalar),
7. **Tanaman sayuran dan buah-buahan semusim**  
**Tanaman sayuran semusim** adalah tanaman sumber vitamin, garam mineral dan lain-lain yang dikonsumsi dari bagian tanaman yang berupa daun, bunga, buah, dan umbinya, yang berumur kurang dari satu tahun,  
**Tanaman buah-buahan semusim** adalah tanaman sumber vitamin, garam mineral, dan lain-lain yang dikonsumsi dari bagian tanaman yang berupa buah, berumur kurang dari satu tahun, tidak berbentuk pohon/ rumpun tetapi menjalar dan berbatang lunak

**PENJELASAN TEKNIS**

8. **Tanaman buah-buahan dan sayuran tahunan**  
**Tanaman buah-buahan tahunan** adalah tanaman sumber vitamin, garam mineral, dan lain-lain yang dikonsumsi dari bagian tanaman yang berupa buah dan merupakan tanaman tahunan  
**Tanaman sayuran tahunan** adalah tanaman sumber vitamin, garam mineral, dan lain-lain yang dikonsumsi dari bagian tanaman yang berupa daun dan atau buah yang berumur lebih dari satu tahun
9. **Tanaman biofarmaka** adalah tanaman yang bermanfaat untuk obat-obatan, kosmetik, dan kesehatan yang dikonsumsi atau digunakan dari bagian-bagian tanaman seperti daun, batang, buah, dan umbi (rimpang),
10. **Tanaman hias** adalah tanaman yang mempunyai nilai keindahan baik bentuk, warna daun, tajuk maupun bunganya, sering digunakan untuk penghias pekarangan dan lain sebagainya,
11. **Luas panen tanaman hortikultura** adalah luas tanaman sayuran, buah-buahan, biofarmaka, dan tanaman hias yang diambil hasilnya/dipanen pada periode pelaporan

**PENJELASAN TEKNIS**

12. **Luas panen untuk tanaman sayuran** adalah luas tanaman yang dipanen sekaligus/habis/dibongkar dan luas tanaman yang dipanen berkali-kali (lebih dari satu kali)/belum habis,
13. **Produksi hortikultura** adalah hasil menurut bentuk produk dari setiap tanaman sayuran, buah-buahan, biofarmaka dan tanaman hias yang diambil berdasarkan luas yang dipanen/tanaman yang menghasilkan pada bulan/triwulan laporan,
14. **Data perkebunan besar dikumpulkan oleh BPS setiap bulan secara lengkap (sensus bulanan) dengan sistem surat pos**, Khusus untuk tanaman kelapa, cengkeh, dan kapok, datanya diperoleh dari Direktorat Jenderal Perkebunan, Data perkebunan rakyat juga diperoleh dari Direktorat Jenderal Perkebunan,
15. **Penghitungan luas tanaman perkebunan besar** adalah pada keadaan akhir tahun dan tidak termasuk yang luasnya kurang dari 5 hektar,

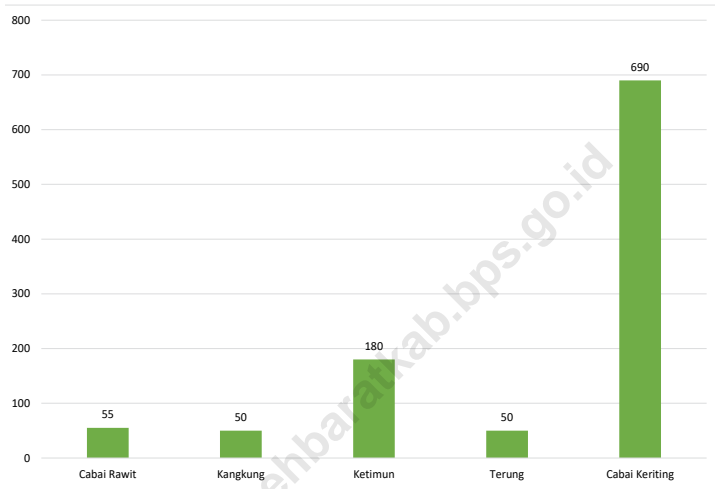
## PENJELASAN TEKNIS

17. **Bentuk produksi perkebunan** adalah; karet kering (karet), daun kering (teh dan tembakau), biji kering (kopi dan coklat), kulit kering (kayu manis dan kina), serat kering (rami), bunga kering (cengkeh), refined sugar (tebu dari perkebunan besar), gula mangkok (tebu dari perkebunan rakyat), ekivalen kopra (kopra), biji dan bunga (pala) serta minyak daun (sereh),
18. **Persediaan akhir tahun produksi** perkebunan besar bukan merupakan cadangan penyangga,
19. **Data Statistik Kehutanan** sebagian besar merupakan data sekunder yang bersumber dari Kementerian Kehutanan,
20. **Kawasan hutan** adalah wilayah tertentu yang berupa hutan, yang ditunjuk dan atau ditetapkan oleh pemerintah untuk dipertahankan keberadaannya sebagai hutan tetap,
21. **Hutan Lindung** adalah kawasan hutan yang mempunyai fungsi pokok sebagai perlindungan sistem penyangga kehidupan,
22. **Hutan Produksi** adalah kawasan hutan yang mempunyai fungsi pokok memproduksi hasil hutan,

## PENJELASAN TEKNIS

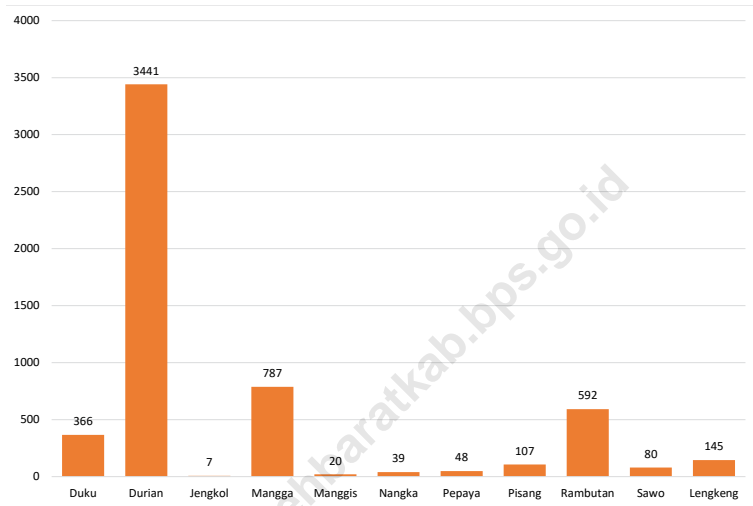
23. **Data populasi ternak bersumber dari Direktorat Jenderal Peternakan dan Kesehatan Hewan Kementerian Pertanian**, sedangkan jumlah pemotongan ternak merupakan hasil Survei Laporan Pemotongan Ternak, Pengumpulan data pemotongan ternak dilakukan secara lengkap setiap triwulan di seluruh Rumah dan Tempat Pemotongan Hewan yang ada di Indonesia,
24. **Data statistik perikanan** merupakan data sekunder yang bersumber dari Direktorat Jenderal Perikanan Tangkap dan Direktorat Jenderal Budidaya, Statistik perikanan dibedakan atas data Perikanan Tangkap dan Perikanan Budidaya, Perikanan Tangkap diklasifikasikan atas penangkapan ikan di laut dan penangkapan ikan di perairan umum, Perikanan Budidaya diklasifikasikan atas jenis budidaya,
25. **Rumah Tangga Perikanan Tangkap** adalah rumah tangga yang melakukan kegiatan penangkapan ikan/binatang air lainnya/tanaman air dengan tujuan sebagian/seluruh hasilnya untuk dijual,

**Gambar 5.1**      **Produksi Tanaman Sayuran dan Buah-buahan Semusim di Kecamatan Bubon, 2023**



Sumber: Badan Pusat Statistik, Statistik Pertanian Hortikultura SPH-SBS

**Gambar 5.2**      **Produksi Buah-buahan dan Sayuran Tahunan di Kecamatan Bubon, 2023**



Sumber: Badan Pusat Statistik, Statistik Pertanian Hortikultura SPH-SBS

**Tabel 5.1 Luas Panen Tanaman Sayuran dan Buah-buahan Semusim Menurut Jenis Tanaman di Kecamatan Bubon (ha), 2022–2023**

Jenis Tanaman	2022	2023
(1)	(2)	(3)
Bawang Daun	-	-
Bawang Merah	10	-
Bawang Putih	-	-
Bayam	-	-
Buncis	-	-
Cabai Rawit	4	2
Kacang Panjang	-	-
Kangkung	-	3
Kembang Kol	-	-
Kentang	-	-
Ketimun	2	7
Kubis	-	-
Labu Siam	-	-

Catatan: ...

Sumber: Badan Pusat Statistik, Statistik Pertanian Hortikultura SPH-SBS



Lanjutan Tabel 5.1

Jenis Tanaman	2022	2023
(1)	(2)	(3)
Paprika	-	-
Petsai/Sawi	-	-
Terung	5	1
Tomat	1	-
Wortel	-	-
Cabai Besar/TW/Teropong	3	-
Cabai Keriting	13	15
Jamur Tiram	-	-
Jamur Merang	-	-
Jamur Lainnya	-	-
Melon	-	-
Semangka	3	-
Stroberi	-	-

Catatan: ...

Sumber: Badan Pusat Statistik, Statistik Pertanian Hortikultura SPH-SBS

**Tabel 5.2**      **Produksi Tanaman Sayuran dan Buah-buahan Semusim Menurut Jenis Tanaman di Kecamatan Bubon (kuintal), 2022–2023**

Jenis Tanaman	2022	2023
(1)	(2)	(3)
Bawang Daun	-	-
Bawang Merah	35	-
Bawang Putih	-	-
Bayam	-	-
Buncis	-	-
Cabai Rawit	126	55
Kacang Panjang	-	-
Kangkung	-	50
Kembang Kol	-	-
Kentang	-	-
Ketimun	28	180
Kubis	-	-
Labu Siam	-	-

Catatan: ...

Sumber: Badan Pusat Statistik, Statistik Pertanian Hortikultura SPH-SBS

Lanjutan Tabel 5.2

Jenis Tanaman	2022	2023
(1)	(2)	(3)
Paprika	-	-
Petsai/Sawi	-	-
Terung	111	50
Tomat	20	
Wortel	-	-
Cabai Besar/TW/Teropong	43	
Cabai Keriting	535	690
Jamur Tiram	-	-
Jamur Merang	-	-
Jamur Lainnya	-	-
Melon	-	-
Semangka	28	-
Stroberi	-	-

Catatan: ...

Sumber: Badan Pusat Statistik, Statistik Pertanian Hortikultura SPH-SBS

**Tabel 5.3 Luas Panen Tanaman Biofarmaka Menurut Jenis Tanaman di Kecamatan Bubon (m<sup>2</sup>), 2022–2023**

Jenis Tanaman	2022	2023
(1)	(2)	(3)
Jahe	-	-
Kapulaga	-	-
Keji Beling	...	...
Kencur	-	-
Kunyit	-	-
Laos/Lengkuas	-	-
Lempuyang	-	-
Lidah Buaya	-	-
Mahkota Dewa	-	-
Mengkudu/Pace	-	-
Sambiloto	-	-
Temuireng	-	-
Temukunci	-	-
Temulawak	-	-
Jeruk Nipis	-	-
Serai	-	-

Catatan: ...

Sumber: Badan Pusat Statistik, Statistik Pertanian Hortikultura SPH-TBF

**Tabel 5.4** Produksi Tanaman Biofarmaka Menurut Jenis Tanaman di Kecamatan Bubon (kg), 2022–2023

Jenis Tanaman	2022	2023
(1)	(2)	(3)
Jahe	-	-
Kapulaga	-	-
Keji Beling	...	...
Kencur	-	-
Kunyit	-	-
Laos/Lengkuas	-	-
Lempuyang	-	-
Lidah Buaya	-	-
Mahkota Dewa	-	-
Mengkudu/Pace	-	-
Sambiloto	-	-
Temuireng	-	-
Temukunci	-	-
Temulawak	-	-
Jeruk Nipis	-	-
Serai	-	-

Catatan: ...

Sumber: Badan Pusat Statistik, Statistik Pertanian Hortikultura SPH-TBF

**Tabel 5.5 Luas Panen Tanaman Hias Menurut Jenis Tanaman di Kecamatan Bubon (m<sup>2</sup>), 2022–2023**

Jenis Tanaman	2022	2023
(1)	(2)	(3)
Anthurium Bunga	-	-
Anthurium Daun	...	...
Anyelir	...	...
Balanceng	...	...
Dracaena	-	-
Euphorbia	...	...
Gladiol	...	...
Hanjuang	-	-
Herbras	-	-
Kamboja Jepang	...	...
Keladi Hias	...	...
Krisan	-	-
Mawar	-	-
Melati	-	-

Catatan: ...

Sumber: Badan Pusat Statistik, Statistik Pertanian Hortikultura SPH-TH

Lanjutan Tabel 5.5

Jenis Tanaman	2022	2023
(1)	(2)	(3)
Monstera	...	...
Pakis	-	-
Palem	-	-
Pedang-Pedangan	-	-
Philodendron	-	-
Pisang-Pisangan	-	-
Sedap Malam	-	-
Soka	-	-
Sri Rejeki	-	-
Anggrek Potong	-	-
Anggrek Pot	-	-
Bromelia	-	-
Bugenvil	-	-
Puring	-	-

Catatan: ...

Sumber: Badan Pusat Statistik, Statistik Pertanian Hortikultura SPH-TH

**Tabel 5.6** Produksi Tanaman Hias Menurut Jenis Tanaman di Kecamatan Bubon (tangkai), 2022–2023

Jenis Tanaman	2022	2023
(1)	(2)	(3)
Anthurium Bunga	-	-
Anthurium Daun	...	...
Anyelir	...	...
Balanceng	...	...
Dracaena	-	-
Euphorbia	...	...
Gladiol	...	...
Hanjuang	-	-
Herbras	-	-
Kamboja Jepang	...	...
Keladi Hias	...	...
Krisan	-	-
Mawar	-	-
Melati	-	-

Catatan: ...

Sumber: Badan Pusat Statistik, Statistik Pertanian Hortikultura SPH-TH



Lanjutan Tabel 5.6

Jenis Tanaman	2022	2023
(1)	(2)	(3)
Monstera	...	...
Pakis	-	-
Palem	-	-
Pedang-Pedangan	-	-
Philodendron	-	-
Pisang-Pisangan	-	-
Sedap Malam	-	-
Soka	-	-
Sri Rejeki	-	-
Anggrek Potong	-	-
Anggrek Pot	-	-
Bromelia	-	-
Bugenvil	-	-
Puring	-	-

Catatan: ...

Sumber: Badan Pusat Statistik, Statistik Pertanian Hortikultura SPH-TH

**Tabel 5.7** **Produksi Buah-Buahan dan Sayuran Tahunan Menurut Jenis Tanaman di Kecamatan Bubon (kuintal), 2022–2023**

Jenis Tanaman	2022	2023
(1)	(2)	(3)
Alpukat	-	-
Anggur	-	-
Apel	-	-
Belimbing	-	-
Duku/Langsat/Kokosan	479	366
Durian	1.548	3.441
Jambu Air	3	-
Jambu Biji	3	-
Jengkol	9	7
Jeruk Besar	-	-
Jeruk Siam/Keprok	91	-
Mangga	342	787
Manggis	15	20
Melinjo	-	-

Catatan: ...

Sumber: Badan Pusat Statistik, Statistik Pertanian Hortikultura SPH-BST

Lanjutan Tabel 5.7

Jenis Tanaman	2022	2023
(1)	(2)	(3)
Nangka/Cempedak	24	39
Nenas	-	-
Pepaya	75	48
Petai	-	-
Pisang	155	107
Rambutan	1.227	592
Salak	-	-
Sawo	91	80
Sirsak	-	-
Sukun	-	-
Buah Naga	-	-
Lemon	-	-
Lengkeng	-	145

Catatan: ...

Sumber: Badan Pusat Statistik, Statistik Pertanian Hortikultura SPH-BST



# 6 PERHUBUNGAN DAN KOMUNIKASI

Transportation and Communication

<https://acehbaratkab.blogspot.com/>



## PENJELASAN TEKNIS

1. **Kantor Pos** adalah tempat pemberi pelayanan komunikasi tertulis dan atau surat elektronik, layanan paket, layanan logistik, layanan transaksi keuangan, dan layanan keagenan pos untuk kepentingan umum, Rumah pos berfungsi sama seperti kantor pos dan kantor pos pembantu, bedanya rumah pos biasanya terletak di daerah terpencil,
2. **Telekomunikasi** adalah setiap pemancaran, pengiriman dan atau penerimaan dari setiap informasi dalam bentuk tanda-tanda, isyarat, tulisan, gambar, suara dan bunyi melalui sistem kawat, optik, radio atau sistem elektromagnetik lainnya,
3. **Jaringan telekomunikasi** adalah rangkaian perangkat telekomunikasi dan kelengkapannya yang digunakan dalam bertelekomunikasi,
4. Telepon tetap kabel dalam Susenas disebut **telepon rumah** adalah jaringan telekomunikasi menggunakan perangkat telepon tetap dengan kabel yang secara umum diatur oleh standar-standar teknis dengan menggunakan suatu nomor telepon, dikenal pula sebagai Public Switched Telephone Network (PSTN), Pada

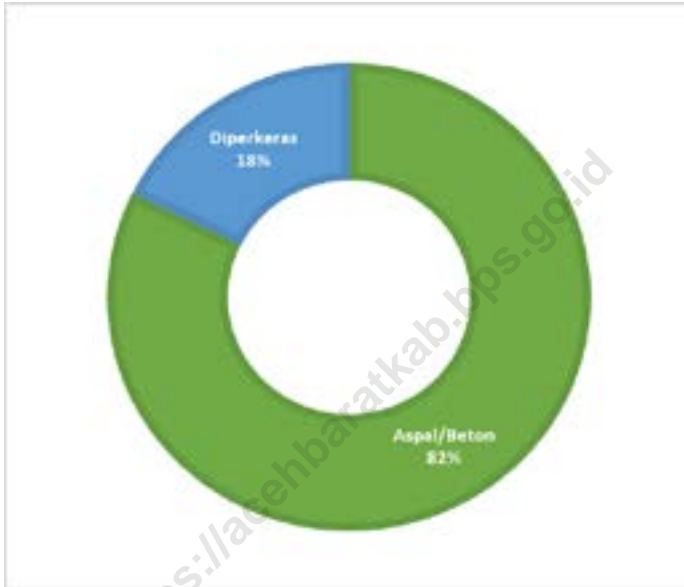
## PENJELASAN TEKNIS

- umumnya dimanfaatkan untuk telepon rumah dan jaringan internet, memiliki kemampuan menghantarkan sinyal dengan kuat dan jelas dengan biaya yang relatif lebih murah,
5. **Telepon bergerak seluler** adalah perangkat telekomunikasi elektronik yang mempunyai kemampuan dasar yang sama dengan telepon tetap kabel, namun dapat dibawa ke mana-mana (portable, mobile) dan tidak perlu disambungkan dengan jaringan telekomunikasi kabel, Selain berfungsi sebagai telepon, telepon selular modern biasanya mendukung layanan tambahan seperti Short Messages Services (SMS), Multimedia Messages Service (MMS), e-mail dan akses Internet, aplikasi bisnis dan permainan, serta fotografi, Saat ini, Indonesia mempunyai dua sistem jaringan telepon bergerak seluler yaitu Global System for Mobile Telecommunications (GSM) dan CDMA,
  6. **Internet** adalah sebuah jaringan komputer publik di seluruh dunia, Internet menyediakan akses ke sejumlah layanan komunikasi termasuk World Wide Web dan membawa email, berita, hiburan dan file data,

7. Penyiaran Radio mencakup penyiaran sinyal suara melalui studio penyiaran radio dan fasilitas untuk transmisi program yang berhubungan dengan masyarakat, termasuk mengumpulkan dan menyalurkan program melalui kabel atau satelit, internet (stasiun radio internet), termasuk penyiaran data yang terintegrasi dengan penyiaran radio,
8. Penyiaran dan pemrograman televisi mencakup pembuatan program saluran televisi lengkap dari komponen program yang dibeli (seperti film, dokumenter, dan lain-lain), komponen program yang dihasilkan sendiri (seperti berita lokal, laporan langsung) atau kombinasi keduanya, pemrograman dari saluran video atas dasar permintaan, dan penyiaran data yang diintegrasikan dengan siaran televisi, Program televisi lengkap dapat disiarkan sendiri atau melalui distribusi pihak ketiga, seperti perusahaan kabel atau provider televisi satelit, Pemrograman dapat bersifat umum atau khusus (misalnya format terbatas seperti program berita, olah raga, pendidikan atau program yang ditujukan untuk anak muda), dapat dibuat dengan bebas tersedia untuk pemakai atau dapat hanya tersedia atas dasar langganan,
9. Penerbitan surat kabar, jurnal, dan buletin/Majalah mencakup usaha penerbitan surat kabar dan surat kabar iklan, jurnal, buletin, majalah umum dan teknis, komik termasuk penerbitan jadwal radio dan televisi, dan sebagainya,



**Gambar 6.1** Persentase Desa berdasarkan Kondisi Jalan Darat Antar Desa di Kecamatan Bubon, 2021



Sumber : BPS, Potensi Desa 2021

## 6.1 TRANSPORTASI

**Tabel 6.1.1** Prasarana dan Sarana Transportasi Antar Desa Menurut Desa di Kecamatan Bubon, 2021

Nama Desa	Jenis Prasarana Transportasi	Keberadaan Angkutan Umum
(1)	(2)	(3)
01. Rambong	1	3
02. Beurawang	1	2
03. Kuta Padang	1	2
04. Layung	1	3
05. Alue Bakong	1	3
06. Alue Lhok	1	3
07. Gunong Panah	1	3
08. Seumuleng	1	3
09. Kuala Pling	1	3
10. Ulee Blang	1	3
11. Seuneubok Trap	1	3
12. Liceh	1	3
13. Cot Keumuneng	1	3
14. Suak Pangkat	1	3
15. Peulanteu SP	1	3
16. Cot Lada	1	3
17. Blang Sibeutong	1	3

Catatan: Kolom 2 = Darat -1 Air-2 Darat dan Air – 3 Udara - 4

kolom 3 = Ada, dengan trayek tetap - 1, Ada, tanpa trayek tetap - 2, Tidak ada angkutan umum - 3

Sumber: Potensi Desa 2021

**Tabel 6.1.2**      **Kondisi Jalan Darat Antar Desa Menurut Desa di Kecamatan Bubon, 2021**

Nama Desa	Jenis Permukaan Jalan	Dapat Dilalui Kendaraan Bermotor, Roda 4 atau Lebih
(1)	(2)	(3)
01. Rambong	2	1
02. Beurawang	1	1
03. Kuta Padang	1	1
04. Layung	1	1
05. Alue Bakong	1	1
06. Alue Lhok	1	1
07. Gunung Panah	2	1
08. Seumuleng	1	1
09. Kuala Pling	1	1
10. Ulee Blang	1	1
11. Seuneubok Trap	1	1
12. Liceh	1	1
13. Cot Keumuneng	1	1
14. Suak Pangkat	1	1
15. Peulanteu SP	1	1
16. Cot Lada	2	1
17. Blang Sibeutong	1	1

Catatan: Kolom 2 = Aspal/beton -1 Diperkeras - 2 Tanah - 3 Lainnya - 4

Kolom 3 = Sepanjang tahun - 1

Sepanjang tahun kecuali saat tertentu (ketika turun hujan, pasang, dll.) - 2

Selama musim kemarau - 3

Tidak dapat dilalui sepanjang tahun - 4

Sumber: Potensi Desa 2021

## 6.2 KOMUNIKASI

**Tabel 6.2.1** Keberadaan Kantor Pos/Pos Pembantu/Rumah Pos, Pos Keliling, dan Perusahaan/Agen Jasa Ekspedisi Swasta Menurut Desa di Kecamatan Bubon, 2021

Nama Desa	Kantor Pos/ Pos Pembantu/ Rumah Pos	Perusahaan/ Agen Jasa Ekspedisi Swasta
(1)	(2)	(3)
01. Rambong	4	4
02. Beurawang	4	4
03. Kuta Padang	4	4
04. Layung	4	4
05. Alue Bakong	4	4
06. Alue Lhok	4	4
07. Gunong Panah	4	4
08. Seumuleng	4	4
09. Kuala Pling	4	4
10. Ulee Blang	4	4
11. Seuneubok Trap	4	4
12. Licheh	4	4
13. Cot Keumuneng	4	4
14. Suak Pangkat	4	4
15. Peulanteu SP	4	4
16. Cot Lada	4	4
17. Blang Sibeutong	4	4

Catatan: "1" Beroperasi, "2" Jarang Beroperasi, "3" Tidak Beroperasi, "4" Tidak Ada

Sumber: Potensi Desa 2021

**Tabel 6.2.2** Jumlah Menara Telepon seluler dan Operator Layanan Komunikasi Telepon Seluler Menurut Desa di Kecamatan Bubon, 2021

Nama Desa	Jumlah Menara Telpon Seluler (BTS)	Jumlah Operator Layanan Komunikasi Telepon Seluler Yang Menjangkau Di Desa	Kondisi Sinyal Telepon Seluler Di Sebagian Besar Wilayah Desa
(1)	(2)	(3)	(4)
01. Rambong	-	2	2
02. Beurawang	-	3	2
03. Kuta Padang	1	4	2
04. Layung	1	2	2
05. Alue Bakong	-	2	2
06. Alue Lhok	-	3	2
07. Gunung Panah	-	3	2
08. Seumuleng	-	3	2
09. Kuala Pling	-	2	2
10. Ulee Blang	1	3	2
11. Seuneubok Trap	-	1	3
12. Liceh	-	1	3
13. Cot Keumuneng	-	1	3
14. Suak Pangkat	-	1	3
15. Peulanteu SP	-	1	3
16. Cot Lada	-	1	3
17. Blang Sibeutong	-	1	3

Catatan: "1" Beroperasi, "2" Jarang Beroperasi, "3" Tidak Beroperasi, "4" Tidak Ada

Sumber: Potensi Desa 2021

**Tabel 6.2.3 Kekuatan Sinyal Telepon Seluler dan Jenis Sinyal Internet Telepon Seluler Menurut Desa di Kecamatan Bubon, 2021**

Nama Desa	Kekuatan Sinyal Telepon Seluler	Jenis Sinyal Internet Telepon Seluler
(1)	(2)	(3)
01. Rambong	2	1
02. Beurawang	2	1
03. Kuta Padang	2	1
04. Layung	2	1
05. Alue Bakong	2	1
06. Alue Lhok	2	1
07. Gunong Panah	2	1
08. Seumuleng	2	1
09. Kuala Pling	2	2
10. Ulee Blang	2	1
11. Seuneubok Trap	3	1
12. Liceh	3	2
13. Cot Keumuneng	3	2
14. Suak Pangkat	3	1
15. Peulanteu SP	3	2
16. Cot Lada	3	2
17. Blang Sibeutong	3	1

Catatan : Kolom 2 = Sinyal sangat kuat – 1, Sinyal kuat – 2, Sinyal lemah – 3, idak ada sinyal – 4

Kolom 3 = 4G/LTE – 1, 3G/H/H+/Evdo – 2, 5G/E/GPRS – 3, Tidak ada sinyal – 4

Sumber: Potensi Desa 2021



# **7 PERDAGANGAN DAN INDUSTRI**

Trade and Industry

<https://acehbaratkab.bps.go.id>





**PENJELASAN TEKNIS**

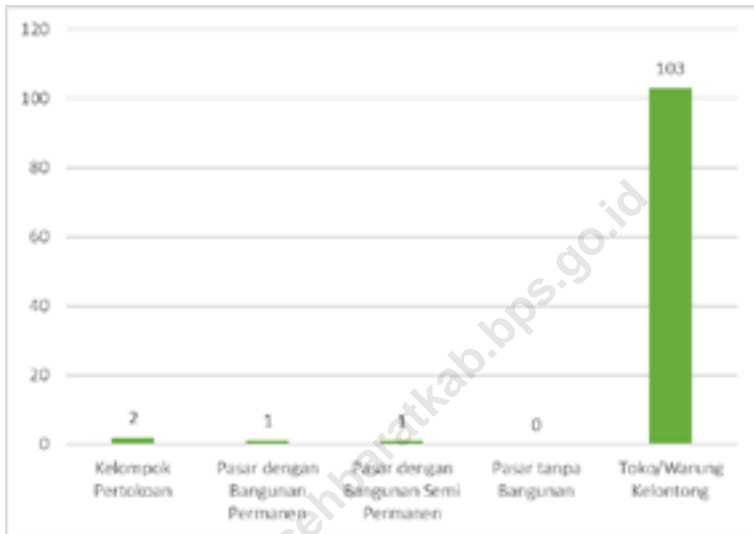
1. Data statistik perbankan bersumber dari Bank Indonesia dan Otoritas Jasa Keuangan.
2. Kantor bank terdiri dari Kantor Cabang (KC), Kantor Cabang Pembantu (KCP), dan kantor di bawah KCP.
3. Uang beredar dalam arti sempit (M1) adalah kewajiban sistem moneter yang terdiri atas uang kartal dan uang giral.
4. Uang beredar dalam arti luas (M2) atau likuiditas perekonomian adalah kewajiban sistem moneter yang terdiri atas M1, uang kuasi, dan surat berharga selain saham.
5. Uang kartal terdiri atas uang kertas dan uang logam yang berlaku, tidak termasuk uang kas pada Kantor Perbendaharaan dan Kas Negara (KPKN) dan bank umum.
6. Uang giral terdiri atas rekening giro, kiriman uang, simpanan berjangka, dan tabungan dalam rupiah yang sudah jatuh waktu, yang seluruhnya merupakan simpanan penduduk dalam rupiah pada sistem moneter.
7. Uang kuasi terdiri atas simpanan berjangka dan tabungan

**PENJELASAN TEKNIS**

- penduduk pada bank umum, baik dalam rupiah maupun valuta asing.
8. Data perkoperasian bersumber dari Kementerian Koperasi dan Usaha Kecil dan Menengah. Data koperasi yang disajikan meliputi:
    - a. Jumlah usaha koperasi
    - b. Volume usaha koperasi
    - c. Sisa hasil usaha
  9. Koperasi adalah badan usaha yang beranggotakan orang seorang atau badan hukum koperasi dengan melandaskan kegiatannya berdasarkan prinsip koperasi sekaligus sebagai gerakan ekonomi rakyat yang berdasar atas asas kekeluargaan.
  10. Sisa hasil usaha koperasi merupakan pendapatan koperasi yang diperoleh dalam satu tahun buku dikurangi dengan biaya, penyusutan, dan kewajiban lainnya termasuk pajak dalam tahun buku yang bersangkutan.
  11. Pengumpulan data industri besar dan sedang dilakukan melalui Survei Industri Besar dan Sedang yang dilaksanakan setiap tahun secara lengkap (sensus) sejak tahun 1975, Survei Industri Besar dan Sedang mencakup semua perusahaan industri yang

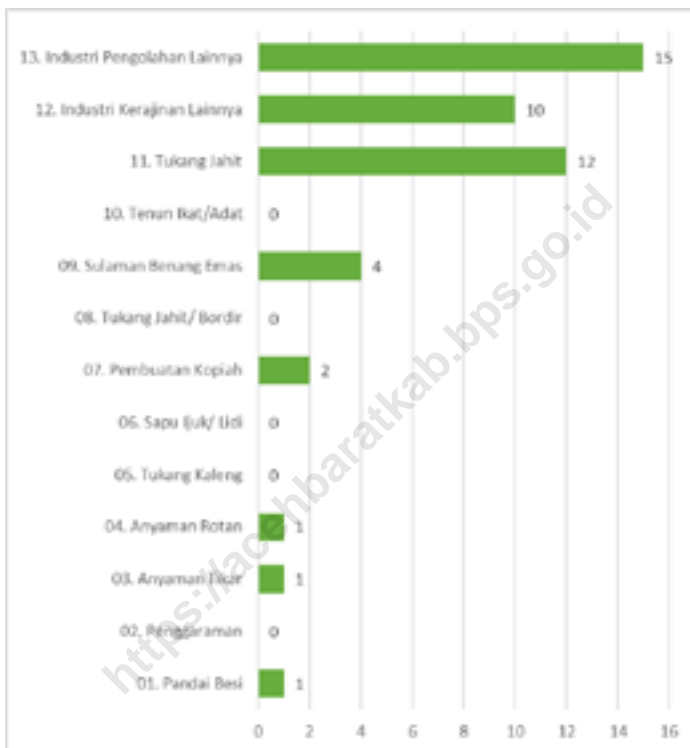
- mempunyai tenaga kerja 20 orang atau lebih dengan menggunakan kuesioner II A,
12. Klasifikasi industri yang digunakan dalam survei ini berdasar kepada Klasifikasi Baku Lapangan Usaha Indonesia (KBLI), KBLI adalah klasifikasi lapangan usaha yang berdasar kepada International Standard Industrial Classification of All Economic Activities (ISIC) revisi 4 yang telah disesuaikan dengan kondisi Indonesia,
  13. **Industri manufaktur** adalah suatu kegiatan ekonomi yang melakukan kegiatan mengubah suatu barang dasar secara mekanis, kimia, atau dengan tangan sehingga menjadi barang jadi/setengah jadi, dan atau barang yang kurang nilainya menjadi barang yang lebih tinggi nilainya, dan sifatnya lebih dekat kepada pemakai akhir, Termasuk dalam kegiatan ini adalah jasa industri dan pekerjaan perakitan,
  14. **Jasa industri** adalah kegiatan industri yang melayani keperluan pihak lain, Pada kegiatan ini bahan baku disediakan oleh pihak lain sedangkan pihak pengolah hanya melakukan pengolahannya dengan mendapat imbalan sebagai balas jasa (upah maklon),
  15. **Perusahaan atau usaha industri** adalah suatu unit (kesatuan) usaha yang melakukan kegiatan ekonomi, bertujuan menghasilkan barang atau jasa, terletak pada suatu bangunan atau lokasi tertentu, dan mempunyai catatan administrasi tersendiri mengenai produksi dan struktur biaya serta ada seorang atau lebih yang bertanggung jawab atas usaha tersebut,
  16. Industri manufaktur dikelompokkan ke dalam 4 golongan berdasarkan banyaknya pekerja, yaitu: industri besar (100 orang pekerja atau lebih), industri sedang/menengah (20–99 orang pekerja), industri kecil (5–19 orang pekerja), dan industri mikro (1–4 orang pekerja),
  17. Pelanggan adalah individu atau kelompok, baik rumah tangga, perusahaan atau institusi non profit yang membeli air bersih dari perusahaan air bersih,

**Gambar 7.1** Banyaknya Sarana Perdagangan Menurut Desa dan Jenis Sarana Perdagangan di Kecamatan Bubon, 2021



Sumber : BPS, Potensi Desa 2021

**Gambar 7.2** Jumlah Industri Tradisional Menurut Desa di Kecamatan Bubon, 2021



Sumber : BPS, Potensi Desa 2021

**Tabel 7.1** Banyaknya Sarana Lembaga Keuangan Bank Menurut Desa dan Jenis Bank di Kecamatan Bubon, 2021

Nama Desa	Bank Umum Pemerintah	Bank Umum Swasta	Bank Perkreditan Rakyat (BPR)
(1)	(2)	(3)	(4)
01. Rambong	-	-	-
02. Beurawang	-	-	-
03. Kuta Padang	-	-	-
04. Layung	-	-	-
05. Alue Bakong	-	-	-
06. Alue Lhok	-	-	-
07. Gunong Panah	-	-	-
08. Seumuleng	-	-	-
09. Kuala Pling	-	-	-
10. Ulee Blang	-	-	-
11. Seuneubok Trap	-	-	-
12. Liceh	-	-	-
13. Cot Keumuneng	-	-	-
14. Suak Pangkat	-	-	-
15. Peulanteu SP	-	-	-
16. Cot Lada	-	-	-
17. Blang Sibeutong	-	-	-
<b>Jumlah</b>	-	-	-

Sumber : Potensi Desa 2021

**Tabel 7.2** Banyaknya Koperasi Aktif Menurut Menurut Desa dan Jenis Koperasi di Kecamatan Bubon, 2021

Nama Desa	Koperasi Unit Desa (KUD)	Koperasi Industri Kecil dan Kerajinan Rakyat (Kopinkra)	Koperasi Simpan Pinjam (Kospin)	Koperasi Lainnya
(1)	(2)	(3)	(4)	(5)
01. Rambong	-	-	-	-
02. Beurawang	-	-	-	-
03. Kuta Padang	-	-	-	-
04. Layung	-	-	-	-
05. Alue Bakong	-	-	-	-
06. Alue Lhok	-	-	-	-
07. Gunong Panah	-	-	-	-
08. Seumuleng	-	-	-	-
09. Kuala Pling	-	-	-	-
10. Ulee Blang	-	-	-	-
11. Seuneubok Trap	-	-	-	-
12. Liceh	-	-	-	-
13. Cot Keumuneng	-	-	-	-
14. Suak Pangkat	-	-	-	-
15. Peulanteu SP	-	-	-	-
16. Cot Lada	-	-	-	-
17. Blang Sibeutong	-	-	-	-
<b>Jumlah</b>	-	-	-	-

Sumber : Potensi Desa 2021

**Tabel 7.3** Banyaknya Sarana Perdagangan Menurut Desa dan Jenis Sarana Perdagangan di Kecamatan Bubon,2021

Nama Desa	Kelompok Pertokoan	Pasar dengan Bangunan Permanen	Pasar dengan Bangunan Semi Permanen
(1)	(2)	(3)	(4)
01. Rambong	-	-	-
02. Beurawang	-	-	-
03. Kuta Padang	1	-	1
04. Layung	1	-	-
05. Alue Bakong	-	-	-
06. Alue Lhok	-	1	-
07. Gunong Panah	-	-	-
08. Seumuleng	-	-	-
09. Kuala Pling	-	-	-
10. Ulee Blang	-	-	-
11. Seuneubok Trap	-	-	-
12. Liceh	-	-	-
13. Cot Keumuneng	-	-	-
14. Suak Pangkat	-	-	-
15. Peulanteu SP	-	-	-
16. Cot Lada	-	-	-
17. Blang Sibeutong	-	-	-
<b>Jumlah</b>	<b>2</b>	<b>1</b>	<b>1</b>

Sumber : Potensi Desa 2021

Lanjutan Tabel 7.3

Nama Desa	Pasar tanpa Bangunan	Toko/Warung Kelontong	Restoran/ Rumah Makan
(1)	(5)	(6)	(7)
01. Rambong	-	4	-
02. Beurawang	-	8	-
03. Kuta Padang	-	12	1
04. Layung	-	12	-
05. Alue Bakong	-	5	-
06. Alue Lhok	-	5	-
07. Gunong Panah	-	4	-
08. Seumuleng	-	6	-
09. Kuala Pling	-	8	-
10. Ulee Blang	-	2	-
11. Seuneubok Trap	-	5	-
12. Liceh	-	5	-
13. Cot Keumuneng	-	3	-
14. Suak Pangkat	-	3	-
15. Peulanteu SP	-	13	-
16. Cot Lada	-	2	-
17. Blang Sibeutong	-	6	-
<b>Jumlah</b>	<b>-</b>	<b>103</b>	<b>1</b>

Sumber : Potensi Desa 2021



**Tabel 7.4** Jumlah Industri Tradisional Menurut Jenis Industri dalam Kecamatan Bubon, 2022-2023

Jenis Industri	Jumlah Industri (Unit)	
	2022	2023
(1)	(2)	(3)
01. Pandai Besi	1	1
02. Penggaraman	-	-
03. Anyaman Pandan	1	1
04. Anyaman Rotan	1	1
05. Tukang Kaleng	1	-
06. Sapu Ijuk/ Lidi	-	-
07. Pembuatan Kopiah	2	2
08. Tukang Jahit/ Bordir	-	-
09. Sulaman Benang Emas	4	4
10. Tenun Ikat/Adat	-	-
11. Tukang Jahit	11	9
12. Industri Kerajinan Lainnya	10	-
13. Industri Pengolahan Lainnya	15	28
<b>Jumlah</b>	<b>46</b>	<b>46</b>

Sumber: Dinas Perindustrian dan Perdagangan Kabupaten Aceh Barat

**Tabel 7.5 Jumlah Industri Makanan Menurut Jenis Industri dalam Kecamatan Bubon, 2022-2023**

Jenis Industri	Jumlah Industri (Unit)	
	2022	2023
(1)	(2)	(3)
01. Limon/ Sirop	-	-
02. Bubuk Kopi	-	-
03. Tebu	-	-
04. Tahu/ Tempe	2	1
05. Kerupuk	1	1
06. Roti/ Mie	-	-
07. Minyak Goreng	-	-
08. Industri Makanan Lainnya	14	14
09. Air Minum Isi Ulang	2	2
10. Ikan Asin	-	-
11. CPO	-	-
<b>Jumlah</b>	<b>19</b>	<b>18</b>

Sumber: Dinas Perdagangan dan Perindustrian Kabupaten Aceh Barat

**Tabel 7.6** Jumlah Industri Jasa Menurut Jenis Industri dalam Kecamatan Bubon, 2022-2023

Jenis Industri	Jumlah Industri (Unit)	
	2022	2023
(1)	(2)	(3)
01. Reparasi Sepeda	-	-
02. Reparasi Sepeda Motor	4	4
03. Reparasi Mobil	-	-
04. Tambal Ban	-	-
05. Galangan Kapal	-	-
06. Reparasi Alat elektronik	-	-
07. Tukang Las	2	2
08. Tukang Mas	-	-
09. Tukang Gigi	-	-
10. Reparasi Jam	-	-
11. Salon Rias Pengantin	-	-
12. Foto Copy	-	-
13. Reparasi Kacamata	-	-
14. Percetakan/Stempel/Sablon	1	1
15. Reparasi Jok Mobil	-	-
16. Doorsmer	-	-
<b>Jumlah</b>	<b>7</b>	<b>7</b>

Sumber: Dinas Perdagangan dan Perindustrian Kabupaten Aceh Barat

**Tabel 7.7** Jumlah Industri Bahan Bangunan/ Konstruksi Menurut Jenis Industri dalam Kecamatan Bubon, 2022-2023

Jenis Industri	Jumlah Industri (Unit)	
	2022	2023
(1)	(2)	(3)
01. Batu Bata	2	2
02. Batako	-	-
03. Alat Bangunan Lainnya dari Semen	-	-
04. Perabot/Housen/Mobiller	10	10
05. Perabot Rumah Tangga dari Alumunium	1	1
<b>Jumlah</b>	<b>13</b>	<b>13</b>

Sumber: Dinas Perdagangan dan Perindustrian Kabupaten Aceh Barat



**BerAKHLAK**

Berorientasi Pelayanan Akuntabel Kompeten  
Harmonis Loyal Adaptif Kolaboratif

**#** bangsa  
melayani  
bangsa

**D A T A**

**MENCERDASKAN BANGSA**

*Enlighten the Nation*



**BADAN PUSAT STATISTIK  
KABUPATEN ACEH BARAT**

***BPS-Statistics Aceh Barat Regency***

Jl. Sisingamangaraja No.2 Meulaboh

Telp. : (0655) 7553330 email : bps1107@bps.go.id

Homepage : <https://acehbaratkab.bps.go.id>