

STATISTIK DAERAH KECAMATAN SRAGI 2011



**BADAN PUSAT STATISTIK
KABUPATEN LAMPUNG SELATAN**

**STATISTIK DAERAH
KECAMATAN SRAGI
2011**

<http://lampung.lampungkab.bps.go.id>

STATISTIK DAERAH KECAMATAN SRAGI 2011

ISBN : -
No. Publikasi : 18036.1130
Katalog BPS : 1101002.1803121
Ukuran Buku : 15 cm x 21 cm
Jumlah Halaman : iv + 24 halaman

Naskah:

Badan Pusat Statistik Kabupaten Lampung Selatan

Gambar Kulit:

Badan Pusat Statistik Kabupaten Lampung Selatan

Diterbitkan Oleh:

Badan Pusat Statistik Kabupaten Lampung Selatan

Dicetak Oleh : Percetakan CV Pradana

Boleh dikutip dengan menyebut sumbernya



BPS Kabupaten Lampung Selatan

Kata Pengantar

Publikasi **Statistik Daerah Sragi 2011** diterbitkan oleh Badan Pusat Statistik Kabupaten Lampung Selatan berisi berbagai data dan informasi terpilih seputar Sragi yang dianalisis secara sederhana untuk membantu pengguna data memahami perkembangan pembangunan serta potensi yang ada di Sragi, dan untuk menyebarluaskan informasi statistik sebagai salah satu upaya untuk mewujudkan visi BPS sebagai “pelopor data statistik terpercaya untuk semua”.

Materi yang disajikan dalam Statistik Daerah Sragi 2011 memuat berbagai informasi/indikator terpilih yang terkait dengan pembangunan di berbagai sektor di Sragi dan diharapkan dapat menjadi bahan rujukan/kajian dalam perencanaan dan evaluasi kegiatan pembangunan.

Kritik dan saran konstruktif berbagai pihak kami harapkan untuk penyempurnaan penerbitan mendatang. Semoga publikasi ini mampu memenuhi tuntutan kebutuhan data statistik, baik oleh instansi/dinas pemerintah, swasta, kalangan akademisi maupun masyarakat luas.

Kalianda, November 2011
Kepala BPS Kabupaten Lampung Selatan,

Wintarti Dyah Indriani, SE

<http://lampungselatankab.bps.go.id>



DAFTAR ISI

1	Geografi dan Iklim	1	7	Pertanian	7
2	Pemerintahan	2	8	Industri Pengolahan	8
3	Kependudukan	3	9	Transportasi dan Komunikasi	9
4	Pendidikan	4	10	Sarana Sosial	10
5	Kesehatan	5	11	Perdagangan	11
6	Perumahan	6	13	Lampiran Tabel	13

<http://lampungselatankab.bps.go.id>

GEOGRAFI DAN IKLIM

Daerah Perdesaan

Kecamatan Sragi sebagian besar

1

Kecamatan Sragi secara geografis berada di sebelah timur laut ibukota Kabupaten Lampung Selatan. Di sebelah Utara Kecamatan Sragi berbatasan dengan Kecamatan PASir Sakti Kabupaten Lampung Timur, di sebelah Selatan berbatasan dengan kecamatan Keta-pang, di sebelah Timur berbatasan dengan Laut Jawa, dan di sebelah Barat dengan Kecamatan Palas. Sedangkan topografi permukaan daratan kecamatan Sragi merupakan dataran rendah dengan ketinggian dari permukaan laut rata-rata 26,6 mdpl.

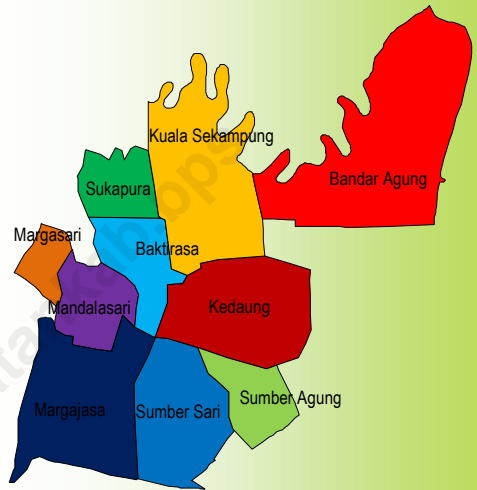
Luas wilayah kecamatan Sragi tercatat 98,34 Km² yang terdiri dari 10 desa, dengan desa terluas adalah Desa Bandar Agung (14,35 km²), sedangkan desa dengan luas terkecil adalah Desa Margasari (6,00 km²)



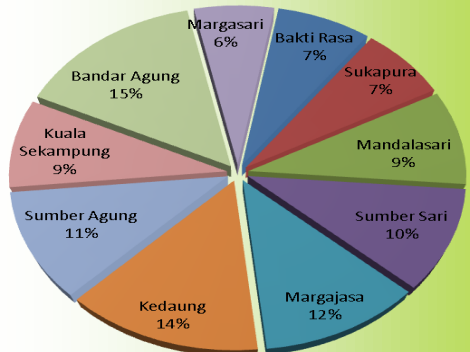
Tahukah Anda

Pada tahun 2010, dari seluruh luas lahan di Kecamatan Sragi, sekitar 26,85 % digunakan untuk lahan sawah.

Peta Administrasi Kecamatan Sragi



Luas Wilayah menurut Desa, 2010



Sumber : Kantor Kecamatan Sragi

PEMERINTAHAN

Ada satu kali pemekaran desa sejak tahun 2005

Sejak diberlakukannya otonomi daerah, Kecamatan Sragi merupakan salah satu kecamatan yang mengalami pemekaran desa.

Statistik Pemerintahan di Kecamatan Sragi

Wilayah Administrasi	2009	2010
Desa	10	10
Dusun	55	55
Rukun Tetangga	229	229

Sumber : Kecamatan Sragi

Kecamatan Sragi merupakan pemekaran dari Kecamatan Palas pada tahun 2001. Secara administrasi, kecamatan dipimpin oleh seorang Camat yang berkedudukan di bawah dan bertanggung jawab langsung kepada Bupati. Sedangkan pedesaan dipimpin oleh seorang Kepala Desa.

Pada awalnya Kecamatan Sragi terdiri dari 9 (Sembilan) desa. Pada tahun 2005 terbentuklah Desa Margasari yang merupakan pemekaran dari Desa Mandalasari, sehingga pada saat ini Kecamatan Sragi terdiri dari 10 Desa.

Kecamatan Sragi terbagi menjadi empat desa. Dan untuk mempermudah koordinasi, setiap desa terbagi menjadi beberapa dusun dan dusun terbagi menjadi beberapa rukun tetangga (RT). Kecamatan Sragi terdiri dari 55 Dusun dan 229 RT dengan jumlah penduduk 31.654 jiwa. Desa Baktirasa memiliki jumlah Dusun, RT, dan penduduk terbanyak yaitu 8 dusun, 32 RT dan 5.592 jiwa.



Tahukah Anda

Meskipun Bandar Agung merupakan daerah terluas di kecamatan Sragi, namun memiliki jumlah RT dan RW yang lebih sedikit dari Desa Baktirasa.

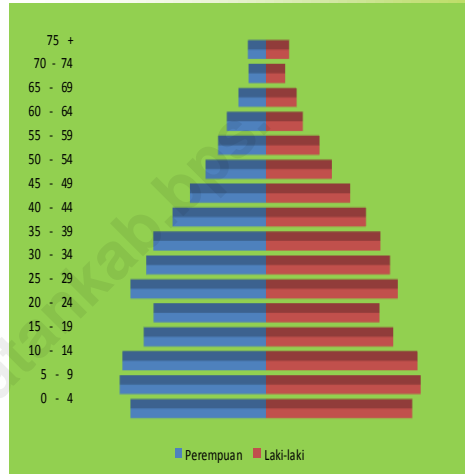
Jumlah penduduk Kecamatan Sragi meningkat
 Dengan luas wilayah sebesar 98,34 hektar dan jumlah penduduk yang terus meningkat tapi penyebaran penduduk di desa tidak merata

Penduduk merupakan salah satu faktor yang perlu diperhatikan dalam proses pembangunan, karena dengan kemampuannya mereka dapat mengelola sumber daya alam sehingga mampu memenuhi kebutuhan hidup bagi diri dan keluarga secara berkelanjutan.

Komposisi penduduk Kecamatan Sragi didominasi oleh penduduk muda/dewasa. Hal ini seharusnya dapat menjadi perhatian pemerintah dalam mengambil langkah-langkah kebijakan di bidang kependudukan ke depan. Jumlah penduduk Kecamatan Sragi 31.494 jiwa pada tahun 2009. Angka ini mengalami peningkatan pada tahun 2010 yakni 31.654 jiwa. Dengan luas wilayah sekitar 98,34 km², setiap km² ditempati penduduk sebanyak 321 jiwa pada tahun 2010.

Sementara itu komposisi penduduk berdasarkan kelompok umur dan jenis kelamin, yang digambarkan dalam bentuk piramida penduduk menunjukkan bahwa frekuensi terbesar berada pada kelompok umur 10-14 tahun. Lima tahun mendatang kelompok umur tersebut akan memasuki usia produktif, dimana penduduk mampu secara ekonomi untuk menghasilkan barang dan jasa.

Piramida Penduduk Kecamatan



Sumber: BPS Kabupaten Lampung Selatan

Indikator Kependudukan Kecamatan Sragi

Uraian	2010
Jumlah Penduduk	31.654
Kepadatan Penduduk (jiwa/km ²)	321,88
Sex Ratio (L/P)	105,17
Jumlah Rumah Tangga	9.422
Rata-rata anggota Rumah Tangga (jiwa/ruta)	3,36

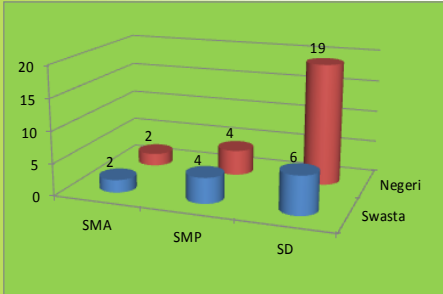
Sumber : BPS Kabupaten Lampung selatan

4

PENDIDIKAN

Penduduk Kecamatan Sragi 60,77 persen mampu baca tulis
Tahun 2010 kecamatan Sragi hanya memiliki satu sekolah menengah pertama.

Jumlah Sekolah Negeri dan Swasta Tahun 2010

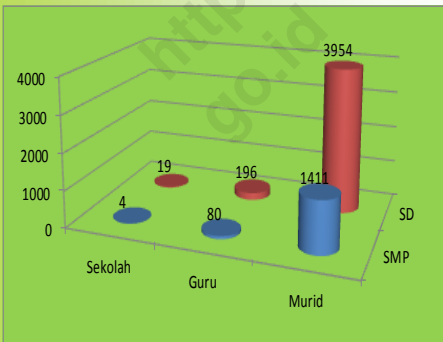


Sumber: BPS Kabupaten Lampung Selatan

*** *Tahukan Anda*

angka partisipasi sekolah tertinggi di Kecamatan Sragi berada pada usia 7-12 tahun, dan pendidikan yang ditamatkan persentase tertinggi pada tingkat SD.

Jumlah Sekolah, Guru, Murid Kecamatan Sragi, 2010



Sumber: BPS Kabupaten Lampung Selatan

Pendidikan merupakan salah satu faktor penting dalam menentukan kemajuan suatu daerah. Oleh karena itu, ketersediaan sarana dan prasarana pendidikan yang berupa sumber daya manusia dan sarana fisik sangatlah penting. Persentase penduduk yang memiliki kemampuan baca tulis di Kecamatan Sragi cenderung meningkat dari tahun ke tahun. Sekitar 60,77 persen penduduk Kecamatan Sragi telah mampu baca tulis dan penduduk laki-laki memiliki kemampuan baca tulis lebih tinggi dibanding penduduk perempuan.

Salah satu faktor penting dalam upaya peningkatan kualitas pendidikan adalah tersedianya guru dalam jumlah cukup dan berkualitas. Pada jenjang pendidikan SD di Kecamatan Sragi untuk tahun ajaran 2010/2011 seorang guru rata-rata mengajar 18 murid SD. Sedangkan untuk jenjang SLTP, seorang guru rata-rata mengajar 8 murid. Daya tampung kelas terhadap banyaknya murid haruslah seimbang agar proses belajar mengajar dapat berjalan dengan baik. Semakin banyak murid dalam satu kelas semakin turun daya serap murid terhadap materi.

Kesehatan masyarakat merupakan cermin dari tingkat kesejahteraan penduduk dalam hal kualitas fisik. Persentase tertinggi penolong kelahiran di Kecamatan Sragi dilakukan oleh bidan. Hal ini menunjukkan bahwa tingkat pengetahuan penduduk terhadap kesehatan cukup tinggi dengan memahami pentingnya keselamatan ibu dan bayi yang dilahirkan. Sementara itu, balita yang proses kelahirannya di tolong oleh dokter lebih sedikit, daripada yang oleh dukun bayi.

Sebagai rujukan bagi penduduk kecamatan Sragi untuk berobat jalan, fasilitas kesehatan tertinggi yang dimanfaatkan adalah puskesmas. Hal ini mengindikasikan bahwa fasilitas tersebut paling banyak dipilih dikarenakan cukup mudah dijangkau oleh penduduk dan biaya berobat yang harus dikeluarkan relative murah.

Pemerintah terus mengupayakan agar para ibu hamil dapat melahirkan dengan bantuan seorang tenaga kesehatan yang telah disalurkan ke berbagai wilayah. Dengan demikian, persalinan bayi yang ditolong oleh dukun tradisional diharapkan terus menurun.

Statistik Kesehatan Kecamatan Sragi, Tahun 2010

Uraian	2010
Jumlah Fasilitas Kesehatan	
Puskesmas	1
Puskesmas Pembantu	3
Balai Pengobatan	1
Posyandu	35
Tempat Praktek Dokter/Bidan	8
Jumlah Tenaga Keehatan	
Dokter	3
Bidan	19
Dukun Bayi	35

Sumber: Kantor Kecamatan Sragi



Tahukah Anda

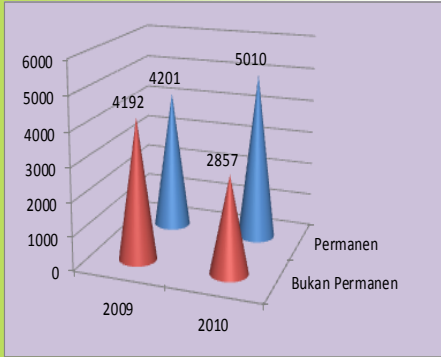
Peserta Keluarga Berencana (KB) di kecamatan Sragi mengalami peningkatan.

PERUMAHAN

Kualitas Rumah Penduduk Sragi Meningkat

Kondisi tempat tinggal di kecamatan Sragi sudah cukup baik, pada tahun 2010 sekitar 77,52 persen rumah tangga yang menempati rumah berdinding permanen.

Jumlah Bangunan Rumah Kecamatan Sragi 2009-2010



Sumber : Kecamatan Sragi

Rumah sebagai tempat berlindung merupakan kebutuhan pokok manusia selain sandang dan pangan yang harus dipenuhi untuk dapat hidup layak. Berbagai fasilitas yang diantaranya mencakup jenis atap, dinding dan lantai terluas dapat digunakan sebagai salah satu indikator kesejahteraan rumah tangga di bidang perumahan.

Salah satu indikasi rumah sehat menurut Badan Kesehatan Dunia (WHO) adalah rumah tinggal yang memiliki luas lantai per kapita minimal 10 m². Pada tahun 2010, kondisi perumahan di kecamatan Sragi terlihat sudah semakin membaik. Hal ini dapat dilihat dengan tingginya jumlah rumah tangga yang memiliki perumahan dengan kondisi dinding permanen dan sudah dilengkapi dengan jamban dan penerangan listrik.

Sebagai sumber penerangan dan energi, baik disektor rumahtangga maupun industri, listrik memegang peranan yang sangat vital

*** *Tahukan Anda*

Hanya sedikit rumah tangga di Kecamatan Sragi belum memiliki akses penerangan listrik pada tahun 2010

Produksi padi dan palawija di Kecamatan Sragi meningkat
 Pertumbuhan produksi tertinggi di Kecamatan Sragi pada beberapa tahun terakhir justru ditunjukkan oleh komoditas jagung

Produksi padi di kecamatan Sragi selama periode 2009-2010 mengalami peningkatan dari 23.205 ton pada tahun 2009 menjadi 22.200 ton pada tahun 2010. Dari sisi produktivitas, tampaknya produktivitas padi di Sragi mengalami penurunan. Dimana pada tahun 2010 produktivitas padi Kecamatan Sragi hanya 5,1 ton per hektar.

Selain itu, produksi tanaman palawija yang perkembangannya cukup menggembirakan di Kecamatan Sragi adalah tanaman adalah jagung. Selama periode 2009-2010 produksi jagung meningkat dari 25.256 ton menjadi 29.903 ton dengan produktivitas mencapai 4,81 ton per hektar. Sedangkan produksi tanaman palawija yang produksinya turun di Kecamatan Sragi adalah tanaman ubi kayu. Pada tahun 2009 produksi ubi kayu mencapai 2.981 ton tetapi pada tahun 2010 menjadi 1.585 ton.

Pada tahun 2010 tanaman yang mempunyai produktivitas yang paling tinggi adalah ubi jalar dengan nilai produktivitas mencapai 27,94 ton per hektar. Sedangkan tanaman dengan nilai produktivitas yang paling rendah adalah kedelai hanya 1,12 ton per hektar.

Statistik Tanaman Pangan Kecamatan Sragi

Uraian	2009	2010
Padi		
Luas panen (ha)	4 595	4 339
Produksi (ton)	23 205	22 200
Jagung		
Luas panen (ha)	5 168	6 213
Produksi (ton)	25 256	29 903
Kedelai		
Luas panen (ha)	124	164
Produksi (ton)	147	185
Kacang Tanah		
Luas panen (ha)	24	149
Produksi (ton)	32	186
Ubi Kayu		
Luas panen (ha)	148	77
Produksi (ton)	2 981	1 586
Ubi Jalar		
Luas panen (ha)	10	19
Produksi (ton)	499	531

Sumber : Kecamatan Dalam Angka 2010

**Statistik Industri
Kecamatan Sragi**

Uraian	2010
Industri Kerajinan Rakyat	
Industri dari kulit & kayu	3
Industri Anyaman/keramik	30
Industri makanan & minuman	22
Industri Mikro dan Kecil	
Industri Penggilingan Padi	19
Industri Tobong bata dan genteng	12
Industri Tahu dan tempe	8

Sumber : BPS Kabupaten Lampung Selatan

Catatan :

- *Industri besar adalah perusahaan yang mempunyai tenaga kerja 100 orang atau lebih*
- *Industri sedang adalah perusahaan yang mempunyai tenaga kerja 20 s.d 99 orang*
- *Industri kecil adalah perusahaan dengan tenaga kerja 5 s.d 19 orang.*
- *Industri rumah tangga adalah perusahaan dengan tenaga kerja 1 s.d 4 orang.*

Keberadaan perusahaan industri pengolahan sangat berpengaruh pada kehidupan perekonomian masyarakat Kecamatan Sragi, karena usaha industri ini dapat menyerap tenaga kerja dan sebagai salah satu mata pencaharian masyarakat sekitar usaha industri ini.

Perkembangan industri di Kecamatan Sragi tidak menunjukkan peningkatan yang cukup berarti. Industri Kerajinan rakyat di Kecamatan Sragi tahun 2010 terbanyak adalah industri anyaman/keramik yaitu sebanyak 30, sedangkan Industri dari kulit dan kayu sebanyak 3, industri makanan dan minuman sebanyak 19 industri.

Sementara untuk industri Mikro dan Kecil pada tahun 2010 terdiri dari 19 industri penggilingan padi, 12 industri tolong bata dan genteng, 8 industri pengolahan makanan tahu dan tempe.

secara umum penambahan jumlah tenaga kerja di sektor industri pengolahan pun tidak terlalu signifikan. Pada tahun 2010 nilai tambah sektor industri pengolahan terus mengalami peningkatan. Hal ini menggambarkan aktivitas ekonomi sektor industri pengolahan cukup menggeliat.

TRANSPORTASI & KOMUNIKASI

Kondisi jalan di Kecamatan Sragi pada tahun 2010 tidak mengalami peningkatan perbaikan.

9

Jalan sebagai sarana penunjang transportasi memiliki peran penting khususnya untuk transportasi darat. Untuk mendukung transportasi darat, kecamatan Sragi telah membangun jalan aspal sepanjang 57,4 km dan jalan batu sepanjang 64 km. Sedangkan 33 km jalan merupakan jalan tanah.

Sementara panjang jalan tidak mengalami kenaikan, jumlah kendaraan bermotor di Kecamatan Sragi mengalami kenaikan dalam jumlah yang cukup besar khususnya sepeda motor yang mengalami kenaikan. Pada tahun 2010, panjang jalan untuk jenis aspal dan batu tidak mengalami perubahan yang artinya tidak ada pembangunan jalan baru di kecamatan Sragi. Sedangkan untuk sarana transportasi kendaraan tidak bermotor yang tersedia adalah sepeda.

Di sektor komunikasi, secara umum terdapat perkembangan yang positif khususnya akses penduduk terhadap Teknologi Informasi dan Komunikasi (TIK). Selama periode 2010 telah terjadi peningkatan jumlah pengguna telepon seluler dan internet. Lebih dari 50 persen penduduk Kecamatan Sragi menggunakan telepon seluler dan internet. Kemudahan yang diperoleh dengan menggunakan telepon seluler dan biaya yang fleksibel.

**Panjang Jalan Desa (km)
Kecamatan Sragi,
Tahun 2010**

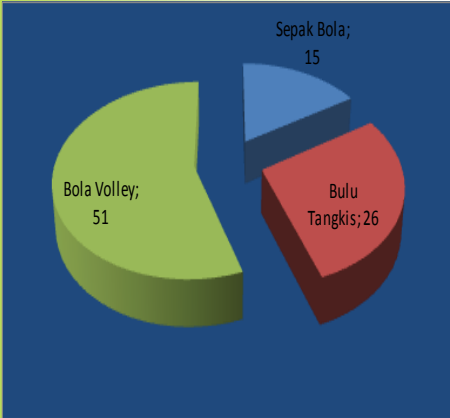
Desa	Klasifikasi Jalan		
	Aspal	Batu	Tanah
(1)	(2)	(3)	(4)
1. Bakti Rasa	10,0	5,0	-
2. Sukapura	2,5	2,5	-
3. Mandalasari	5,4	7,4	-
4. Sumber Sari	-	8,5	5,0
5. Margajasa	12,0	7,5	10,0
6. Kedaung	7,0	5,0	5,0
7. Sumber Agung	3,5	9,6	6,0
8. Kuala Sekampung	4,0	5,5	4,0
9. Bandar Agung	7,0	7,5	3,0
10. Margasari	6,0	5,5	-
Jumlah	57,4	64,0	33,0

Sumber : Kantor Kecamatan Sragi

SARANA SOSIAL

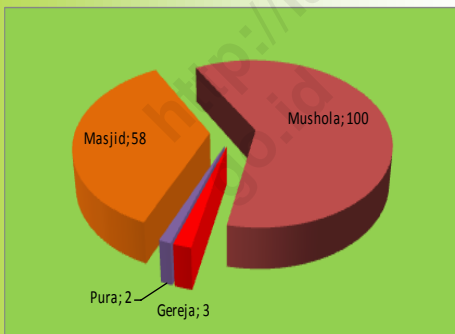
Setiap Dusun di Kecamatan Sragi minimal memiliki satu tempat ibadah

Jumlah Sarana Olahraga Kecamatan Sragi Tahun 2010



Sumber : Kecamatan Sragi

Jumlah Tempat Ibadah Kecamatan Sragi Tahun 2010



Sumber : Kecamatan Sragi

Meskipun sebagai daerah perdesaan, masyarakat yang bertempat tinggal di Kecamatan Sragi sangat beragam baik dari agama maupun suku. Oleh karena itu, sarana dan prasarana yang menunjang kehidupan masyarakat pun mutlak diperlukan.

Sarana peribadatan adalah salah satu fasilitas yang sangat penting ketersediaannya. Secara umum, di Kecamatan Sragi terdapat 163 tempat peribadatan, yang terdiri dari 58 masjid, 100 mushola, 3 gereja dan 2 pura. Jika dilihat rata-rata ketersediaan tempat peribadatan di tiap rukun warga (RW), seluruh RW di Kecamatan Sragi minimal memiliki satu tempat peribadatan.

Sarana lain yang juga tidak kalah penting ketersediaannya adalah fasilitas olahraga. Di Kecamatan Sragi fasilitas olahraga yang tersedia diantaranya lapangan sepakbola, bulutangkis, dan bola voli, dimana jumlahnya masing-masing adalah 15 lapangan sepak bola, 26 lapangan bulutangkis dan 51 lapangan bola voli.



Tahukah Anda

Sarana olahraga yang paling banyak di Kecamatan Sragi adalah lapangan bola voli



PERDAGANGAN

Jumlah pasar tidak mengalami peningkatan

Sejak berdirinya Kecamatan Sragi dari tahun 2007-2010, jumlah pasar tradisional hanya berjumlah 3 (tiga)

11

Salah satu pusat perekonomian bagi suatu daerah adalah pasar. Keberadaan pasar sangatlah penting selain pendorong roda perekonomian tapi juga ketersediaan bahan pokok bagi masyarakat sekitar. Di Kecamatan Sragi terdapat 3 (tiga) pasar tradisional yang terletak di desa Sukapura, Margajasa dan Desa Kuala Sekampung.

Klasifikasi yang sering digunakan dalam usaha perdagangan ada tiga, yaitu perdagangan besar, perdagangan eceran dan ekspor impor. Usaha perdagangan eceran memiliki jumlah usaha yang terbesar dari seluruh kategori perdagangan.

Perkembangan tingkat kesejahteraan di Kecamatan Sragi juga dapat diamati berdasarkan perubahan persentase pengeluaran yang dialokasikan untuk non-makanan, dimana semakin tinggi persentase pengeluaran non-makanan dapat mengindikasikan adanya perbaikan tingkat kesejahteraan.

Disektor penerimaan pendapatan dari Pajak Bumi dan Bangunan, secara umum terdapat perkembangan yang cukup positif. Selama tahun 2010 sekitar 49,9 persen penduduk Kecamatan Sragi sudah melunasi wajib Pajak.

Statistik Sektor Perdagangan Kecamatan Sragi Tahun 2010

Sarana Perdagangan	Jumlah
Pasar	3
Warung/Kedai Makanan Minuman	1
Toko/Warung Kelontong	194

Sumber : Kantor Kecamatan Sragi

Target dan Realisasi Pajak bumi dan Bangunan Kecamatan Sragi

Uraian	2010
Target dan Realisasi PBB	
Rencana Penerimaan	154,5 juta
Realisasi	77,3 juta
Persentase	49,99

Sumber : Kantor Kecamatan Sragi

*** *Tahukah anda*

Pertumbuhan usaha dari sektor perdagangan kecil di Kecamatan Sragi terus mengalami peningkatan yang cukup signifikan

LAMPIRAN TABEL

<http://lampungselatn.kab.bps.go.id>

Tabel 1.1 Luas Kecamatan Sragi menurut Desa Tahun 2010

Desa	Luas	
	Km ²	Ha
(1)	(2)	(3)
1. Bakti Rasa	7,16	716
2. Sukapura	6,89	689
3. Mandalasari	9,05	905
4. Sumber Sari	10,17	1.017
5. Margajasa	11,50	1.150
6. Kedaung	13,94	1.394
7. Sumber Agung	10,80	1.080
8. Kuala Sekampung	8,48	848
9. Bandar Agung	14,35	1.435
10. Margasari	6,00	600
Jumlah	98,34	9 834

Sumber : Kantor Kecamatan Sragi

Tabel 2,1 Banyaknya Dusun dan Rukun Tetangga (RT) di Kecamatan Sragi menurut Desa Tahun 2010

Desa	Dusun	RT
(1)	(2)	(3)
1. Bakti Rasa	8	32
2. Sukapura	5	20
3. Mandalasari	9	28
4. Sumber Sari	5	20
5. Margajasa	5	17
6. Kedaung	4	32
7. Sumber Agung	6	19
8. Kuala Sekampung	4	21
9. Bandar Agung	6	28
10. Margasari	3	12
Jumlah	55	229

Sumber : Kantor Kecamatan Sragi

Tabel 3.1. Penduduk Kecamatan Sragi menurut Kelompok Umur, Jenis Kelamin dan Sex Ratio Tahun 2010

Kelompok Umur	Laki-laki	Perempuan	Jumlah	Sex Ratio
(1)	(2)	(3)	(4)	(5)
0 - 4	1 605	1 485	3 090	108,08
5 - 9	1 699	1 605	3 304	105,86
10 - 14	1 664	1 575	3 239	105,65
15 - 19	1 398	1 341	2 739	104,25
20 - 24	1 247	1 233	2 480	101,14
25 - 29	1 448	1 486	2 934	97,44
30 - 34	1 363	1 312	2 675	103,89
35 - 39	1 257	1 234	2 491	101,86
40 - 44	1 099	1 023	2 122	107,43
45 - 49	924	833	1 757	110,92
50 - 54	725	663	1 388	109,35
55 - 59	589	524	1 113	112,40
60 - 64	405	428	833	94,63
65 - 69	337	300	637	112,33
70 - 74	212	189	401	112,17
75 +	254	197	451	128,93
Jumlah	16 226	15 428	31 654	105,17

Sumber : Kantor Kecamatan Sragi

Tabel 3.2. Jumlah Penduduk Kecamatan Sragi menurut Desa, Jenis Kelamin dan Sex Ratio Tahun 2010

Desa	Laki-laki	Perempuan	Jumlah	Sex Ratio
(1)	(3)	(4)	(5)	(6)
1. Bakti Rasa	2.869	2723	5592	105,36
2. Sukapura	2.047	2030	4077	100,84
3. Mandalasari	1.373	1385	2758	99,13
4. Sumber Sari	1.073	1023	2096	104,89
5. Margajasa	936	920	1856	101,74
6. Kedaung	1.773	1716	3489	103,32
7. Sumber Agung	1.756	1667	3423	105,34
8. Kuala Sekampung	1.594	1505	3099	105,91
9. Bandar Agung	2.381	2078	4459	114,58
10. Margasari	424	381	805	111,29
Jumlah	16 226	15428	31654	105,17

Sumber : Kantor Kecamatan Sragi

Tabel 3.3 Kepadatan Penduduk Kecamatan Sragi menurut Desa Tahun 2010

Desa	Luas (Km ²)	Penduduk (Jiwa)	Kepadatan Penduduk (Jiwa/Km ²)
(1)	(2)	(3)	(4)
1. Bakti Rasa	7,16	5 592	781,01
2. Sukapura	6,89	4 077	591,73
3. Mandalasari	9,05	2 758	304,75
4. Sumber Sari	10,17	2 096	206,10
5. Margajasa	11,50	1 856	161,39
6. Kedaung	13,94	3 489	250,29
7. Sumber Agung	10,80	3 423	316,94
8. Kuala Sekampung	8,48	3 099	365,45
9. Bandar Agung	14,35	4 459	310,73
10. Margasari	6,00	805	134,17
Jumlah	98,34	31 654	321,88

Sumber : Kantor Kecamatan Sragi

Tabel 4.1 Banyaknya Sekolah di Kecamatan Sragi menurut Desa dan Tingkatannya Tahun 2010

Desa	T K		S D		SLTP		SLTA	
	Negeri	Swasta	Negeri	Swasta	Negeri	Swasta	Negeri	Swasta
(1)	(2)	(3)	(4)	(5)	(6)	(7)	(8)	(9)
1. Bakti Rasa	-	1	3	-	1	2	-	1
2. Sukapura	-	-	3	1	-	-	-	-
3. Mandalasari	-	-	1	2	-	-	1	-
4. Sumber Sari	-	2	1	1	-	1	-	1
5. Margajasa	-	-	2	-	1	-	-	-
6. Kedaung	-	-	3	1	-	1	-	-
7. Sumber Agung	-	1	2	-	1	-	1	-
8. Kuala Sekampung	-	2	1	-	-	-	-	-
9. Bandar Agung	-	1	2	1	1	-	-	-
10. Margasari	-	-	1	-	-	-	-	-
Jumlah	-	7	19	6	4	4	2	2

Sumber : Kantor Kecamatan Sragi

Tabel 5.1 Jumlah Sarana dan Tenaga Kesehatan di Kecamatan Sragi menurut Desa Tahun 2010

Desa	Sarana Kesehatan			Tenaga Kesehatan		
	Puskesmas Induk	Puskesmas Pembantu	Posyandu	Dokter	Bidan	Dukun Bayi
(1)	(2)	(3)	(4)	(5)	(6)	(7)
1. Bakti Rasa	-	1	4	-	3	2
2. Sukapura	-	-	5	-	2	3
3. Mandalasari	-	-	3	-	2	4
4. Sumber Sari	-	-	2	-	1	4
5. Margajasa	-	-	2	-	1	3
6. Kedaung	-	-	4	-	1	6
7. Sumber Agung	-	1	4	-	2	4
8. Kuala Sekampung	-	1	3	-	4	5
9. Bandar Agung	1	-	5	3	2	2
10. Margasari	-	-	3	-	1	2
Jumlah	1	3	35	3	19	35

Sumber : Kantor Kecamatan Sragi

Tabel 6.1 Jumlah Bangunan Rumah di Kecamatan Sragi Menurut Desa dan Kualitasnya Tahun 2010

Desa	Kualitas bangunan	
	Permanen	Bukan Permanen
(1)	(2)	(3)
1. Bakti Rasa	1330	180
2. Sukapura	694	372
3. Mandalasari	357	-
4. Sumber Sari	186	343
5. Margajasa	280	267
6. Kedaung	400	358
7. Sumber Agung	368	406
8. Kuala Sekampung	460	347
9. Bandar Agung	650	555
10. Margasari	285	29
Jumlah	5 010	2 857

Sumber : Kantor Kecamatan Sragi

Tabel 7.1 Luas Panen dan Produksi Padi dan Palawija di Kecamatan Sragi menurut Komoditi Tahun 2010

Komoditas	2009		2010	
	Luas Panen	Produksi	Luas Panen	Produksi
(1)	(2)	(3)	(4)	(5)
1 Padi	4 595	23 205	4 339	22 200
2 Jagung	5 168	25 256	6 213	29 903
3 Kedelai	124	147	164	185
4 Kacang Tanah	24	32	149	186
5 Ubi Kayu	148	2 981	77	1 586
6 Ubi Jalar	10	499	19	531

Sumber : Kantor Kecamatan Sragi

Tabel 8.1 Jumlah Industri Kerajinan Rakyat di Kecamatan Sragi menurut Desa dan Jenisnya Tahun 2010

Desa	Jenis Industri/Kerajinan Rakyat					
	Kerajinan Kulit	Kerajinan Kayu	Kerajinan Logam	Anyaman/ Keramik	Kr. Kain/ Tenun	Makanan
(1)	(2)	(3)	(4)	(5)	(6)	(7)
1 Bakti Rasa	1	-	-	-	-	15
2 Sukapura	-	-	-	-	-	10
3 Mandalasari	-	-	-	8	-	58
4 Sumber Sari	-	-	-	-	-	-
5 Margajasa	-	-	-	2	-	-
6 Kedaung	-	-	-	8	-	6
7 Sumber Agung	-	-	-	-	-	6
8 Kuala Sekampung	-	-	-	12	-	-
9 Bandar Agung	-	2	-	-	-	7
10 Margasari	-	-	-	-	-	3
Jumlah	1	2	0	30	0	22

Sumber : Kantor Kecamatan Sragi

Tabel 9.1 Panjang Jalan Desa di Kecamatan Sragi menurut Desa dan Klasifikasi jalan Tahun 2010

Desa	Klasifikasi Jalan		
	Aspal	Batu	Tanah
(1)	(2)	(3)	(4)
1. Bakti Rasa	10,0	5,0	-
2. Sukapura	2,5	2,5	-
3. Mandalasari	5,4	7,4	-
4. Sumber Sari	-	8,5	5,0
5. Margajasa	12,0	7,5	10,0
6. Kedaung	7,0	5,0	5,0
7. Sumber Agung	3,5	9,6	6,0
8. Kuala Sekampung	4,0	5,5	4,0
9. Bandar Agung	7,0	7,5	3,0
10. Margasari	6,0	5,5	-
Jumlah	57,4	64,0	33,0

Sumber : Kantor Kecamatan Sragi

Tabel 11.1 Banyaknya Pasar, Warung/Kedai Makanan Minuman dan toko/warung Kelontong di Kecamatan Sragi menurut Desa Tahun 2010

Desa	Masjid	Mushollah/ Langgar	Gereja		Pura	Vihara	Klen- teng
			Kristen	Katolik			
(1)	(2)	(3)	(4)	(5)	(6)	(7)	(8)
1. Bakti Rasa	10	16	-	-	-	-	-
2. Sukapura	7	12	-	-	-	-	-
3. Mandalasari	8	11	-	-	-	-	-
4. Sumber Sari	5	9	-	-	-	-	-
5. Margajasa	5	8	-	-	-	-	-
6. Kedaung	7	9	1	-	-	-	-
7. Sumber Agung	3	11	2	-	2	-	-
8. Kuala Sekampung	1	7	-	-	-	-	-
9. Bandar Agung	9	12	-	-	-	-	-
10. Margasari	3	5	-	-	-	-	-
Jumlah	58	100	3	-	2	-	-

Sumber : Kantor Kecamatan Sragi

Tabel 11.2 Target dan Realisasi Pajak Bumi dan Bangunan di Kecamatan Sragi Menurut Desa Tahun 2010

Desa	Sepak Bola	Bulu Tangkis	Bola Volley
(1)	(2)	(3)	(4)
1. Bakti Rasa	1	8	11
2. Sukapura	1	3	3
3. Mandalasari	3	-	3
4. Sumber Sari	2	-	1
5. Margajasa	2	5	5
6. Kedaung	2	-	7
7. Sumber Agung	1	2	7
8. Kuala Sekampung	1	1	3
9. Bandar Agung	1	2	8
10. Margasari	1	5	3

Sumber : Kantor Kecamatan Sragi

Tabel 11.1 Banyaknya Pasar, Warung/Kedai Makanan Minuman dan toko/warung Kelontong di Kecamatan Sragi menurut Desa Tahun 2010

Desa	Jenis Sarana		
	Pasar	Toko/Warung/Kios	Restoran/Rumah Makan
(1)	(2)	(3)	(4)
1. Bakti Rasa	-	20	-
2. Sukapura	1	41	-
3. Mandalasari	-	28	-
4. Sumber Sari	-	-	-
5. Margajasa	1	60	-
6. Kedaung	-	-	-
7. Sumber Agung	-	2	-
8. Kuala Sekampung	1	30	-
9. Bandar Agung	-	13	1
10. Margasari	-	-	-
Jumlah	3	194	1

Sumber : Kantor Kecamatan Sragi

Tabel 11.2 Target dan Realisasi Pajak Bumi dan Bangunan di Kecamatan Sragi Menurut Desa Tahun 2010

Desa	Jumlah Wajib Pajak	Target	Realisasi	Persentase
(1)	(2)	(3)	(4)	(5)
1. Bakti Rasa	2 032	22575375	5800 000	25,69
2. Sukapura	1 347	15871438	8617 000	54,29
3. Mandalasari	1 325	12666154	10250 000	80,92
4. Sumber Sari	1 308	7070614	6000 000	84,86
5. Margajasa	1 111	8101425	6242 000	77,05
6. Kedaung	1 765	23763210	8800 000	37,03
7. Sumber Agung	1 910	20294238	8000 000	39,42
8. Kuala Sekampung	1 390	13894240	11150 000	80,25
9. Bandar Agung	2 502	27648507	10300 000	37,25
10. Margasari	515	2653925	2100 000	79,13
Jumlah	15 205	154539126	77259 000	49,99

Sumber : Kantor Kecamatan Sragi

DATA

MENCERDASKAN BANGSA



Badan Pusat Statistik
Kabupaten Lampung Selatan
Jl. Indra Bangsawan No.24 Kalianda
Telp. (0727) 322241 kode Pos 35513