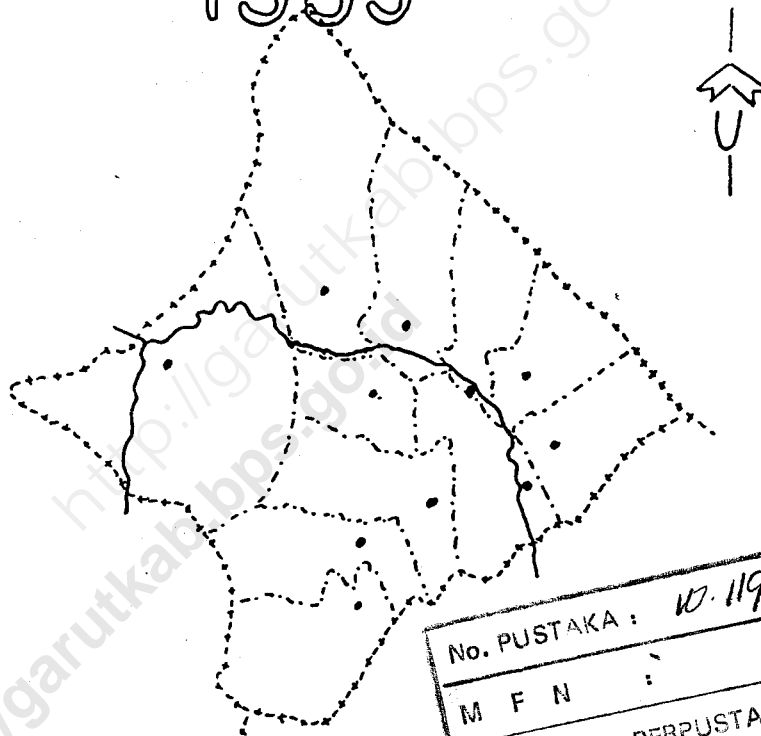




320711097003

# KEC. BANJARWANGI DALAM ANGKA 1995



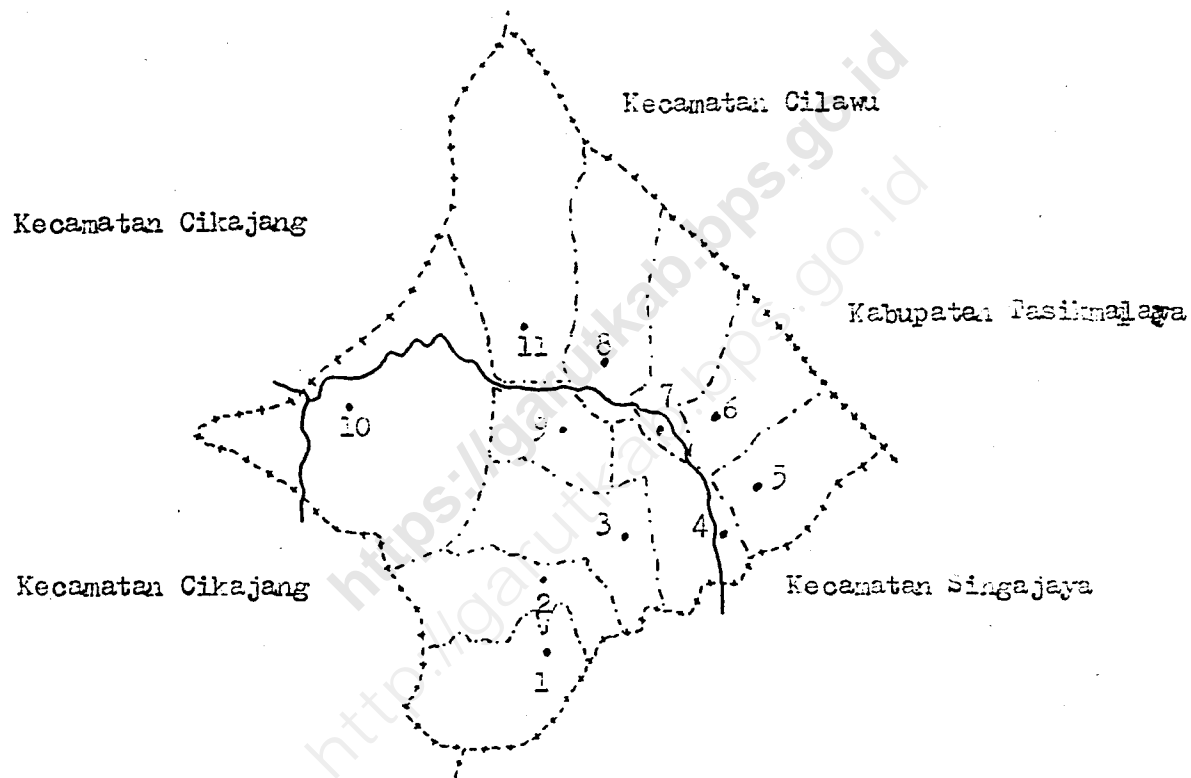
No. PUSTAKA :	W. 1197. 2896
M F N :	1629
MILIK : UPT. PERPUSTAKAAN & DOK. STAT. BPS - JAKARTA	

KANTOR STATISTIK



KABUPATEN GARUT

PETA BATAS ADMINISTRASI  
KECAMATAN BANJARWANGI



Keterangan :

Skala 1 ; 175 000

1. Desa Dangieng
2. Desa Jayabakti
3. Desa Bojong
4. Desa Banjarwangi

5. Desa Palagasari
6. Desa radahurip
7. Desa Kadonglong
8. Desa Wangunjaya

9. Desa Talagajaya
10. Desa Tanjungjaya
11. Desa Mulyajaya

## SAMBUTAN CAMAT KECAMATAN BANJARWANGI

Assalamualaikum Warohmatullohi Wabarokatu.

Puji dan syukur kita panjatkan kepada Allah SWT. karena dengan berkat dan karunianya lah publikasi "KECAMATAN DALAM ANEKA TAHUN 1995" selesai disusun dan merupakan produk kerjasama mantri statistik dengan instansi yang ada dililingungan Kecamatan Banjarwangi.

Kita semua mengetahui pentingnya data statistik sebagai bahan acuan - perencanaan pembangunan, perumusan kebijaksanaan dan penyusunan evaluasi hasil pembangunan diberbagai bidang dan sektor.

Sejalan dengan pelaksanaan pembangunan dalam menyongsong era tinggal landas pada PJP II, data Statistik yang luas cakupannya, rinci dan tinggi - tingkatnya akurasi datanya, mutlak harus tersedia. Agar kondisi wilayah, kependudukan, sosial ekonomi dan fisiknya menjadi transparan dan pencapaian tujuan pembangunan menjadi semakin mudah dilaksanakan. Oleh karena itu kerjasama yang baik antara mantri statistik dan Instansi yang ada di wilayah Banjarwangi sumber datanya supaya lebih ditingkatkan.

Mengingat data yang terhimpun dalam "KECAMATAN DALAM ANEKA TAHUN 1995" merupakan data sekunder dari Instansi pemerintah terkait dan sebagian merupakan hasil pengumpulan data primer Mantri Statistik, kiranya data ini cukup memadai untuk dipergunakan.

Demikian harapan saya, semoga bermanfaat bagi kita semua

Wabillahi taufik walhidayah

Wassalamualaikum Warohmatullohi Wabarokatu

Banjarwangi Juni 1997  
CAMAT KECAMATAN BANJARWANGI

  
Drs. OON SACHRONI

## KATA PENGANTAR

Buku "KECAMATAN BANJARWANGI DALAM ANGEK TAHUN 1995" ini merupakan seri publikasi yang dikeluarkan oleh Mantri Statistik Kecamatan Banjarwangi setiap tahun.

Adapun data yang disajikan merupakan data sekunder berasal dari instansi yang ada di lingkungan Kecamatan Banjarwangi dan sebagian dihasilkan oleh Mantri Statistik sendiri baik data sekunder maupun data primer yang pada dasarnya dibutuhkan oleh berbagai pihak.

Format - format tabel senantiasa mempertahankan format tabel dari publikasi sebelumnya dan diupayakan untuk menyajikan data seadanya.

Alhamdulillah penerbitan "KECAMATAN DALAM ANGEK TAHUN 1995" ini merupakan hasil kerjasama antara Mantri Statistik dengan Instansi yang ada di lingkungan Kecamatan Banjarwangi.

Walaupun demikian kami menyadari, dalam penerbitan inipun kami masih merasa kekurangan dan untuk itu kami selalu terbuka untuk menerima saran dan koreksi dari pemakai data ini, guna kepentingan kita bersama dan penyempurnaan publikasi yang akan datang.

Selanjutnya dalam kesempatan ini kami menyampaikan ucapan terimakasih dan penghargaan yang setinggi tingginya atas kerjasama semua instansi yang ada di lingkungan Kecamatan Banjarwangi atas terbitnya buku ini.

Mudah - mudahan kehadiran publikasi - publikasi yang kami terbitkan dapat membantu kelancaran tugas kita bersama.

Banjarwangi, Juni 1997  
MANTRI STATISTIK

  
J U H A N D A  
NIP. 340011456

## DAFTAR ISI

SAMBUTAN CAMAT KECAMATAN BANJARWANGI	i
KATA PENGANTAR	11
DAFTAR ISI	111
<b>BAB I. LETAK GEOGRAFIS</b>	
1.1. Jarak antara ibu kota kecamatan kedesa tahun 1995. ....	1
<b>BAB II.1 PEMERINTAHAN</b>	
1.2. Luas wilayah, Status desa/Kelurahan. ....	2
1.3. Letak geografis dan ketinggian. ....	3
<b>II.2. Pemerintahan lainnya.</b>	
2.1. Jumlah aparat pemerintahan desa. ....	4
2.2. Jumlah bangunan pemerintah tahun 1995. ....	5
2.3. Jumlah pegawai negeri menurut golongan tahun 1995. ....	6
2.4. Jumlah hansip, wanra dan kamra tahun 1995. ....	7
2.4. Jumlah pos kamling tahun 1995. ....	8
<b>BAB III. PENDUDUK</b>	
3.1. Jumlah penduduk menurut jenis kelamin tahun 1995. ....	9
3.2. Jumlah penduduk dewasa (15 tahun keatas) tahun 1995. ....	10
3.3. Jumlah penduduk usia anak-anak tahun 1995. ....	11
3.4. Jumlah penduduk menurut kelompok umur tahun 1995. ....	12
3.4. Lanjutan. ....	13
3.4. Lanjutan. ....	14
3.4. Lanjutan. ....	15
3.5. Jumlah penduduk, penduduk wanita, jumlah rumah tangga dan rumah tangga yang dikepalai wanita tahun 1995. ....	16
3.6. Jumlah sarana perekonomian tahun 1995. ....	17
3.7. Jumlah bangunan rumah tempat tinggal tahun 1995. ....	18
3.8. Jumlah rumah tangga menurut penggunaan kakus tahun 1995. ....	19
<b>BAB IV. PENDIDIKAN</b>	
4.1. Jumlah sekolah taman kanak-kanak dan sekolah dasar tahun 1995. ..	20
4.2. Jumlah sekolah menengah pertama dan atas tahun 1995. ....	21
4.3. Jumlah murid sekolah dasar negeri tahun 1995. ....	22
4.4. Jumlah murid sekolah dasar swasta tahun 1995. ....	23
4.5. Jumlah murid sekolah menengah pertama pertama negeri/Swasta. ....	24
4.6. Jumlah tenaga pengajar tahun 1995. ....	25

## DAFTAR ISI LANJUTAN

### BAB V. KESEHATAN

5.1.	Banyaknya pasilitas kesehatah tahun 1995. ....	26
5.1.	Lanjutan. ....	27
5.2.	Jumlah tenaga kesehatan tahun 1995. ....	28
5.3.	Jumlah pengunjung yang berobat tahun 1992 s/d tahun 1995. ....	29
5.4.	Jumlah balita yang diimunisasi tahun 1995. ....	30
5.4.	Lanjutan. ....	31
5.5.	Jumlah peserta keluarga berencana tahun 1995. ....	32
5.6.	Jumlah Pra Keluarga sejahtera (Pra KB) tahun 1995. ....	33

### BAB VI. A G A M A

6.1.	Jumlah pemeluk agama menurut agama yang diamut tahun 1995. ....	34
6.2.	Jumlah pasilitas tempat beribadah tahun 1995. ....	35
6.3.	Jumlah Ulama, Mualig, Khotib dan penyuluh Agama tahun 1995. ....	36
6.4.	Banyaknya tanah wakaf tahun 1995. ....	37
6.5.	Jumlah Nikah, talak, cerai dan rujuk tahun 1995. ....	38

### BAB VII. PERTANIAN.

#### VII.1. Jumlah Produksi

7.1.	Jumlah produksi tanaman bahan makanan tahun 1993 s/d tahun 1995. ....	39
7.1.	Lanjutan. ....	40

#### VII.2. PETERNAKAN

8.1.	Jumlah sapi perah tahun 1995. ....	41
8.2.	Jumlah kerbau dan kambing tahun 1995. ....	42
8.3.	Jumlah domba, atam dan itik tahun 1995. ....	43

### BAB VIII. PERHUBUNGAN DAN KOMUNIKASI

9.1.	Panjang jalan ditiap desa tahun 1995. ....	44
9.2.	Jumlah angkutan yang ada ditiap desa tahun 1995. ....	45
9.3.	Jumlah jenis alat komunikasi tahun 1995. ....	46

BAB I

GEOGRAFIS

<https://garutkab.bps.go.id>  
<http://garutkab.bps.go.id>

TABEL 1.1. JARAK DARI IBU KOTA KECAMATAN KE KANTOR DESA DI WILAYAH KECAMATAN BANJARWANGI

Kecamatan											
5	Dangiang										
7	2	Jayabakti									
2	3	3	Dojong								
0	5	7	2	Banjarwangi							
3	8	10	5	3	Talagasari						
4	9	11	6	7	7	Padahurip					
3	8	10	5	6	2	6	Kadongdong				
5	10	12	7	8	5	8	3	Wangunjaya			
7	12	14	9	10	9	7	5	2	Talagajaya		
14	19	21	16	17	10	15	11	8	9	Tanjungjaya	
7	12	14	9	10	10	8	5	1	3	2	Muljajaya



BAB II

PEMERINTAHAN

BAB II.1

PEMERINTAHAN

TABEL 1.2. LUAS WILAYAH, STATUS DESA/KELURAHAN DAN  
 KLASIFIKASI BERURUT DESA PADA TAHUN -  
 1995

No	Nama Desa	Luas Wi- layah (Ha)	Status Desa/ Kelurahan		Klasifikasi Desa / Kelurahan		
			Desa	Kelurahan	Swadaya	Swakarya	Swasembada
(1)	(2)	(3)	(4)	(5)	(6)	(7)	(8)
1.	Dangiang	532,6	1	-	-	1	-
2.	Jayabakti	445,1	1	-	-	1	-
3.	B o j o n g	600,1	1	-	-	1	-
4.	Banjarwangi	610,0	1	-	-	-	1
5.	Talagasari	949,2	1	-	-	1	-
6.	Padahurip	670,1	1	-	-	1	-
7.	Kadongdong	752,8	1	-	-	1	-
8.	Hangunjaya	849,0	1	-	-	-	1
9.	Talagajaya	642,0	1	-	-	1	-
10.	Tanjungjaya	1949,2	1	-	-	1	-
11.	Mulyajaya	868,7	1	-	-	1	-
J u m l a h		8868,8	11	-	-	9	2

Sumber : Kantor Pemerintahan Desa.

TABEL 1.3.

LETAK GEOGRAFIS DAN KETINGGIAN  
BERURUT DESA/DI TIAP TIAP DESA


Nomor.	Nama Desa	Letak Geografis		Ketinggian (Meter)		
		Pantai	Bukan Pantai	500	500 - 700	700 +
(1)	(2)	(3)	(4)	(5)	(6)	(7)
1.	Dangiang	-	1	-	-	1
2.	Jayabakti	-	1	±	-	1
3.	B o j o n g	-	1	-	1	-
4.	Banjarwangi	-	1	-	1	-
5.	Talagasari	-	1	-	-	1
6.	Padaluhurip	-	1	-	-	1
7.	Kadongdong	-	1	-	1	-
8.	Wangunjaya	-	1	-	1	-
9.	Talagajaya	-	1	-	-	1
10.	Tanjungjaya	-	1	-	-	1
11.	Kilyajaya	-	1	±	-	-
J u m l a h		-	11	1	4	6

Sumber : Kantor Pemerintahan Desa.

BAB II.2

PEMERINTAHAN

LAINNYA



TABEL 2.1. JUMLAH GABUNGAN PERSEKUTUAN DESA  
 DESA TAHUN 2005 DI KABUPATEN.

Urut.	Nama Desa	Desa Asli	Desa Warga	Desa Totangga	Jumlah
(1)	(2)	(3)	(4)	(5)	(6)
1.	Kangkung	9	6	20	35
2.	Jugrakati	9	3	16	28
3.	Bojonegara	10	7	27	44
4.	Banjawangi	10	6	26	42
5.	Balagasari	10	4	25	39
6.	Padalurip	10	4	19	33
7.	Kadongdong	9	4	17	30
8.	Kangunjaya	10	5	26	41
9.	Balagajaya	9	4	16	29
10.	Tanjungjaya	10	6	22	38
11.	Mulyajaya	10	4	26	40
Jumlah		106	53	240	399

Sumber : Kantor Pemerintahan Desa.

TABEL 2.2. JUMLAH BANGUNAN PEMERINTAH YANG ADA DI  
 TIAP - TIAP DESA PADA AKHIR TAHUN 1995

No.	Nama Desa	Kantor Desa	Sekolah	Fuskesmas	Bank	Kantor lainnya	Jumlah
(1)	(2)	(3)	(4)	(5)	(6)	(7)	(8)
1.	Dangiang	1	3	1	-	-	5
2.	Jayabakti	1	2	-	-	-	3
3.	Bojong	1	3	-	-	-	4
4.	Banjarwangi	1	5	1	2	4	13
5.	Talagasari	1	3	-	-	-	4
6.	Padahurip	1	3	-	-	-	4
7.	Kadongdong	1	4	-	-	-	5
8.	Wangunjaya	1	5	1	-	-	7
9.	Talagajaya	1	2	-	-	-	3
10.	Tanjungjaya	1	3	-	-	2	6
11.	Mulyajaya	1	4	-	-	-	5
Jumlah		11	37	3	2	6	59

Mantri Sumber : Mantri Statistik.

Tabel 2.3. Jumlah Rumah RUMAH SAKIT Golongan  
 Berdasarkan Wilayah Kerja Puskesmas 1995

No.	Nama Desa	Golongan I	Golongan II	Golongan III	Golongan IV	Jumlah
(1)	(2)	(3)	(4)	(5)	(6)	(7)
1.	Dangiang	3	5	2	-	13
2.	Jagabekri	3	5	2	-	10
3.	Bojonegara	2	9	2	-	13
4.	Tanjungwangi	14	64	19	-	97
5.	Talagasari	2	9	5	-	16
6.	Padalampip	3	12	4	-	19
7.	Kadongdong	2	10	7	-	19
8.	Mangunjaya	5	16	10	-	31
9.	Talagajaya	2	7	3	-	12
10.	Tanjungjaya	3	14	2	-	19
11.	Mulyajaya	2	9	3	-	14
Jumlah		41	163	59	-	263

Sumber : Kantor Kecamatan.

TABEL 2.4. JUMLAH HANSIP, WANRA DAN KAMRA YANG ADA  
DI TIAP - TIAP DESA PADA TAHUN 1995

No.	Nama Desa	Jumlah Hansip/Kinmas (Orang)	Jumlah		Jumlah
			wanra	Kamra	
(1)	(2)	(3)	(4)	(5)	(6)
1.	Dangiang	472	10	10	492
2.	Jayabakti	472	10	10	492
3.	B o j o n g	472	10	10	492
4.	Banjarwangi	472	10	10	492
5.	Talagasari	472	10	10	492
6.	Panahurip	472	10	10	492
7.	Kadongdong	472	10	10	492
8.	Mangunjaya	472	10	10	492
9.	Talagajaya	472	10	10	492
10.	Tanjungjaya	472	10	10	492
11.	Mulyajaya	472	10	10	492
J U M L A H		5 192	110	110	5 412

Sumber : Kantor Camat Banjarwangi.



TABEL 2.4. JUMLAH POS KAWLING YANG ADA DI TIAP  
TIAP DESA PADA AMBIL SAMUN 1995

No.	Nama Desa	T I P E		
		A	B	C
1.	Dangiang	-	1	9
2.	Jayabakti	-	1	9
3.	B o j o n g	-	1	9
4.	Banjarwangi	-	3	13
5.	Talagasari	-	1	13
6.	Pedahurip	-	1	9
7.	Kadongdong	-	1	9
8.	Mangunjaya	-	2	12
9.	Talagajaya	-	1	9
10.	Mulyajaya	-	1	9
11.	Tanjungjaya	-	1	9
J u m l a h		-	14	110

Sumber : Kantor Camat Banjarwangi.

# BAB III

# PENDUDUK

<https://garutkab.bps.go.id>  
<http://garutkab.bps.go.id>

TABEL 3.1. JUMLAH PENDUDUK MENURUT JENIS KELAMIN  
DAN MERANTO DIKELUARAN BANJARWANGI  
TAHUN 1995

No.	Nama Desa	P E N D U D U K			
		Laki - laki	Perempuan	Jumlah	Sex ratio
(1)	(2)	(3)	(4)	(5)	(6)
1.	Dangiang	1307	1412	2719	926
2.	Jayabakti	1201	1291	2492	930
3.	B o j o n g	1824	1823	3647	100
4.	Banjarwangi	2103	2132	4235	986
5.	Talagasari	2578	2593	5171	994
6.	Padahurip	2250	2307	4557	975
7.	Kadongdong	1924	2049	3973	939
8.	Wangunjaya	2250	2176	4426	103
9.	Talagajaya	1091	1120	2211	974
10.	Tanjungjaya	1831	1932	3763	948
11.	Mulyajaya	1521	1632	3153	932
J U M L A H		19 886	20 467	40 347	971

TABEL 3.2. JUMLAH PENDUDUK KECAMATAN BANJARWANGI  
 DEWASA ( 15 TAHUN KEHADA ) MELURUS JE  
 MS MELALUI BAHU 1995.

No.	Nama Desa	Penduduk		Jumlah
		Laki - laki	Perempuan	
(1)	(2)	(3)	(4)	(5)
1.	Dangiang	572	570	1142
2.	Jayabakti	539	989	1128
3.	Bojong	834	864	1698
4.	Banjarwangi	953	1061	2014
5.	Malagasari	1286	1271	2557
6.	Padahurip	1146	1182	2328
7.	Kalongdong	878	935	1813
8.	Mangunjaya	937	1005	1942
9.	Malagajaya	507	479	986
10.	Tanjungjaya	825	899	1724
11.	Mulyajaya	770	819	1589
J U M L A H		9 247	9 674	18 921

TABEL 3.3. JUMLAH PENDUDUK USIA ANAK - ANAK DIKECAMATAN BANJARWANGI MENURUT JENIS KELAMIN TAHUN 1995

No.	Nama Desa	P e n d u d u k		J u m l a h
		Laki -- laki	Perempuan	
(1)	(2)	(3)	(4)	(5)
1.	Dangiang	735	842	1577
2.	Jayabakti	662	702	1364
3.	B o j o n g	990	959	1949
4.	Banjarwangi	1150	1071	2221
5.	Talagasari	1292	1322	2614
6.	Padahurip	1104	1125	2229
7.	Kadongdong	1046	1114	2160
8.	Wangunjaya	1313	1171	2484
9.	Talagajaya	584	641	1225
10.	Tanungjaya	1006	1033	2039
11.	Mulyajaya	751	813	1564
J U M L A H		10 633	10 793	21 426

TABEL 3.4

JUMLAH PENDUDUK MENURUT KELOMPOK  
UMUR DAN JENIS KELAMIN PADA AKHIR  
TAHUN 1995

No.	N a m a D e s a	0 - 4		5 - 9		10 - 14		15 - 19		20 - 24	
		L	P	L	P	L	P	L	P	L	P
(1)	(2)	(3)	(4)	(5)	(6)	(7)	(8)	(9)	(10)	(11)	(12)
1.	Dangiang	246	277	277	306	212	259	72	81	65	76
2.	Jayabakti	199	221	232	255	231	226	83	105	82	107
3.	B o j o n g	303	292	348	335	339	332	99	126	89	126
4.	Banjarwangi	329	313	414	394	407	364	152	156	113	149
5.	Talagasari	424	443	461	475	407	404	208	169	155	203
6.	Padahurip	360	379	378	377	366	369	183	163	138	153
7.	Kadongdong	348	339	359	396	339	379	153	163	106	120
8.	Wangunjaya	413	380	466	421	434	370	168	179	140	155
9.	Talagajaya	196	226	207	217	181	198	59	62	49	53
10.	Tanjungjaya	341	352	363	379	302	302	115	121	116	153
11.	Mulyajaya	236	225	271	301	244	287	106	104	89	122
J U M L A H		3395	3447	3776	3856	3462	3490	1398	1429	1142	1417

TABEL 3040 LANJUTAN

No.	N a m a D e s a	25 - 29		30 - 34		35 - 39		40 - 44		45 - 49	
		L	P	L	P	L	P	L	P	L	P
(1)	(2)	(13)	(14)	(15)	(16)	(17)	(18)	(19)	(20)	(21)	(22)
1.	Dangiari	91	102	64	59	52	40	42	43	47	49
2.	Jayabakti	79	86	56	53	46	41	42	46	43	39
3.	B o j o n g	96	124	81	102	88	92	85	90	78	66
4.	Banjarwangi	124	147	95	117	100	103	86	95	71	79
5.	Talagasari	164	202	170	148	124	154	121	114	103	76
6.	Padahurip	138	167	139	169	114	127	98	109	86	81
7.	Kadongdong	115	126	93	107	93	103	81	85	67	66
8.	Wangunjaya	134	149	99	102	85	107	78	83	61	76
9.	Talagajaya	59	62	102	109	51	52	56	67	44	36
10.	Tanjungjaya	139	148	108	109	76	85	44	58	53	56
11.	Milyajaya	97	131	93	78	94	75	53	55	57	61
J U M L A H		1236	1444	1040	1083	923	979	786	845	710	685

TABEL 3.4. LANJUTAN

No.	N a m a D e s a	50 - 54		55 - 59		60 - 64		65 - 69	
		L	P	L	P	L	P	L	P
(1)	(2)	(23)	(24)	(25)	(26)	(27)	(28)	(29)	(30)
1.	Dangiang	47	43	29	33	32	22	18	12
2.	Jayabakti	36	41	24	29	19	16	16	13
3.	B o j o n g	67	54	55	30	43	27	29	14
4.	Banjarwangi	72	69	49	47	40	44	26	31
5.	Talagasari	92	81	51	34	53	44	20	21
6.	Padahurip	93	80	42	39	54	44	31	29
7.	Kadonglong	47	53	40	39	37	35	21	23
8.	Wangunjaya	49	55	39	41	30	26	24	20
9.	Talagajaya	47	32	33	17	27	26	21	16
10.	Tanjungjaya	45	50	39	46	34	34	25	16
11.	Milyajaya	47	67	43	42	36	45	27	23
J U M L A H		642	625	444	397	405	363	256	218



TABEL 3.4 LANJUTAN

No.	N a m a   D e s a	70 - 74		75 +		Jumlah		Jumlah
		L	P	L	P	L	P	
(1)	(2)	(31)	(32)	(33)	(34)	(35)	(36)	(37)
1.	Dangiang	9	7	4	3	1307	1412	2719
2.	Jayabakti	8	9	5	4	1201	1291	2492
3.	B i j o n g	15	9	9	4	1824	1823	3647
4.	Banjarwangi	18	13	7	11	2103	2132	4235
5.	Talagasari	13	16	12	9	2578	2593	5171
6.	Padahurip	21	16	9	5	2250	2307	4557
7.	Kadongdong	18	9	7	6	1924	2049	3973
8.	Wangunjaya	19	8	11	4	2250	2176	4426
9.	Talagajaya	13	14	6	3	1091	1120	2211
10.	Tanjungjaya	23	18	8	5	1831	1932	3763
11.	Milyajaya	19	12	9	4	1521	1632	3153
J U M L A H		176	131	87	58	19880	20467	40347

Sumber : Mantri Statistik.

TABEL 3.5o JUMLAH PENDUDUK, PENDUDUK WANITA, RUMAH TANGGA DAN JUMLAH RUMAH TANGGA WANITA/ DIKEPALAI WANITA PADA AKHIR TAHUN 1995

No.	Nama Desa	Jumlah Penduduk	Jumlah Penduduk Wanita	Jumlah Rumah tangga	Jumlah Rumah tangga Yang dikepalai wanita
(1)	(2)	(3)	(4)	(5)	(6)
1.	Dangiang	2719	1412	660	101
2.	Jayabakti	2492	1291	594	97
3.	B o j o n g	3647	1823	986	107
4.	Banjarwangi	4235	2132	944	96
5.	Talagasari	5171	2593	1101	136
6.	Padahurip	4557	2307	1103	133
7.	Kadongdong	3973	2049	889	118
8.	Wangunjaya	4426	2176	896	123
9.	Talagajaya	2211	1120	506	96
10.	Tanjungjaya	3763	1932	961	113
11.	Milyajaya	3153	1632	743	121
J U M L A H		40347	20467	9246	1225

Sumber : Mantri Statistik.

3.6. Jumlah Unit Industri di Tiga  
 Tiga Daerah Industri Tahun 1955.

No.	Nama Kota	Tasar umum	Indus bahan	Tekro/Warung	BUU/KUB	Bank	Huller
(1)	(2)	(3)	(4)	(5)	(6)	(7)	(8)
1.	Dangiang	-	-	9	-	-	2
2.	Jagalanti	-	-	6	-	-	-
3.	Bojong	-	-	12	-	-	2
4.	Dangurwanji	1	1	43	1	2	2
5.	Talagasari	-	-	10	-	-	2
6.	Padalurip	-	-	8	-	-	2
7.	Indongdong	-	-	23	-	-	2
8.	Wangunjaya	-	-	24	-	-	4
9.	Talagajaya	-	-	7	-	-	1
10.	Wangunjaya	-	-	17	-	-	-
11.	Wajajaya	-	-	9	-	-	2
Jumlah		1	1	168	1	2	19

Sumber : Menteri Statistik.

TABEL 3.7. JUMLAH BANGUNAN RUMAH YANG ADA MENURUT KUALITAS DI TIAP TIAP DESA PADA AKHIR TAHUN 1995

No.	Nama Desa	Permanen	Semi Permanen	Sederhana	Jumlah
(1)	(2)	(3)	(4)	(5)	(6)
1.	Dangiang	38	555	74	667
2.	Jayabakti	6	559	32	597
3.	Bojong	61	748	47	856
4.	Banjarwangi	83	756	104	943
5.	Talagasari	40	983	124	1147
6.	Padahurip	52	969	99	1120
7.	Kadongdong	67	783	48	898
8.	Wangunjaya	40	826	21	887
9.	Talagajaya	19	401	90	510
10.	Tanjungjaya	34	807	61	902
11.	Milyajaya	32	667	39	738
J U M L A H		472	8054	739	9265

Sumber : Mantri Statistik.

TABLE 3.8. JUMLAH RUMAH TANGGA MENURUT PENGGUNAAN KARUS  
 ARIU JAMBAH YANG ADA DI TIAP - TIAP DESA PA-  
 DA ASOT TAHUN 1995.

No.	Nama Desa	Sendiri	Bersama	Umum	Lainnya	Jumlah
(1)	(2)	(3)	(4)	(5)	(6)	(7)
1.	Dangiang	28	19	570	43	660
2.	Jayabakti	16	12	544	22	594
3.	Bojong	31	30	728	60	849
4.	Banjarwangi	96	49	746	53	944
5.	Talagasari	39	33	957	72	1101
6.	Padahurip	41	59	943	60	1103
7.	Kadongdong	50	47	740	52	889
8.	Wangunjaya	57	40	753	46	896
9.	Talagajaya	15	28	441	22	506
10.	Tanjungjaya	35	59	828	49	961
11.	Mulyajaya	47	49	597	50	743
Jumlah		455	425	7847	529	9246

Sumber : Mantri Statistik.

BAB IV

PENDIDIKAN

<https://garutkab.bps.go.id>  
<http://garutkab.bps.go.id>

TABEL 4.1. JUMLAH SEKOLAH TAMAN KANAK-KANAK DAN SEKOLAH DASAR NEGRI DAN SWASTA YANG ADA DI TIAP TIAP DESA TAHUN 1995

No.	Nama Desa	Taman Kanak - Kanak		Sekolah Dasar	
		N e g r i	S w a s t a	N e g r i	S w a s t a
(1)	(2)	(3)	(4)	(5)	(6)
1.	Dangiang	-	-	3	-
2.	Jayabakti	-	-	2	-
3.	B o j o n g	-	-	3	-
4.	Banjarwengi	-	1	4	-
5.	Talagasari	-	-	4	-
6.	Padahurip	-	-	4	-
7.	Kadalong	-	-	3	2
8.	Mangunjaya	-	-	4	1
9.	Talagajaya	-	-	2	-
10.	Tanjungjaya	-	-	3	-
11.	Mulyajaya	-	-	2	2
J U M L A H		-	1	34	5

Sumber : Dinas Pendidikan dan Kebudayaan

TABEL 4.2. JUMLAH SEKOLAH MENENGAH PERTAMA DAN SEKOLAH MENENGAH ATAS NEGRI DAN SWASTA YANG ADA DIKECAMATAN BANJARWANGI

No.	Nama Desa	Sekolah Menengah Pertama		Sekolah Menengah Atas	
		N e g r i	S w a s t a	N e g r i	S w a s t a
(1)	(2)	(3)	(4)	(5)	(6)
1.	Dangiang	"	"	"	"
2.	Jayabakti	"	"	"	"
3.	B o j o n g	"	"	"	"
4.	Banjarwangi	1	1	"	"
5.	Talagasari	"	"	"	"
6.	Padahurip	"	"	"	"
7.	Kadandong	"	"	"	"
8.	Wangunjaya	1	"	"	"
9.	Talaga jaya	"	"	"	"
10.	Tanjungjaya	"	"	"	"
11.	Mulyajaya	"	"	"	"
J U M L A H		2	1	"	"

Sumber : Dinas Pendidikan dan Kebudayaan



TABEL 453. JUMLAH MURID SEKOLAH DASAR NEGRI  
YANG ADA DI TIAP -- TIAP DESA PADA  
TAHUN 1995.

No.	Nama Desa	Kelas I	Kelas 2	Kelas 3	Kelas 4	Kelas 5	Kelas 6	Jumlah
(1)	(2)	(3)	(4)	(5)	(6)	(7)	(8)	(9)
1.	Dangiang	81	84	68	81	88	63	455
2.	Jayabakti	47	46	53	47	50	36	279
3.	B o j o n g	81	58	92	81	71	70	453
4.	Banjarwangi	135	142	172	135	152	142	878
5.	Talagasari	117	119	114	117	108	94	669
6.	Padahurip	112	149	135	112	114	109	731
7.	Kadongdong	106	110	88	106	122	90	622
8.	Mangunjaya	144	121	127	144	140	143	819
9.	Talagajaya	64	61	71	64	60	68	388
10.	Tanjungjaya	97	73	84	97	70	64	485
11.	Mulyajaya	98	55	92	98	99	123	565
<b>J U M L A H</b>		<b>1 082</b>	<b>1 008</b>	<b>1 096</b>	<b>1 082</b>	<b>1 074</b>	<b>1 002</b>	<b>6 344</b>

Sumber : Dinas Pendidikan dan Kebudayaan.

TABEL 4.4. JUMLAH MURID SEKOLAH DASAR SWASTA  
YANG ADA DIKECAMATAN BANJARWANGI  
TAHUN 1995

No.	Nama Desa	Kelas 1	Kelas 2	Kelas 3	Kelas 4	Kelas 5	Kelas 6	Jumlah
(1)	(2)	(3)	(4)	(5)	(6)	(7)	(8)	(9)
1.	Dangiang	-	-	-	-	-	-	-
2.	Jayabakti	-	-	-	-	-	-	-
3.	Bojong	-	-	-	-	-	-	-
4.	Banjarwangi	-	-	-	-	-	-	-
5.	Talagasari	-	-	-	-	-	-	-
6.	Padahurip	-	-	-	-	-	-	-
7.	Kedonglong	26	25	24	36	36	27	179
8.	Mangunjaya	22	21	21	9	23	26	122
9.	Talagajaya	-	-	-	-	-	-	-
10.	Tanjungjaya	-	-	-	-	-	-	-
11.	Mulyajaya	40	36	41	44	40	37	238
J U M L A H		88	82	86	89	99	90	534

TABEL 4.5. JUMLAH SEKOLAH/MURID SEKOLAH MENENGAH  
PERTAMA NEGRI DAN SWASTA TAHUN 1995

No.	Nama Desa	Kelas 1	Kelas 2	Kelas 3	Jumlah
(1)	(2)	(3)	(4)	(5)	(6)
1.	Dangiang	-	-	-	-
2.	Jayabakti	-	-	-	-
3.	Bojong	-	-	-	-
4.	Banjarwangi	188	139	150	477
5.	Talagasari	-	-	-	-
6.	Padahurip	-	-	-	-
7.	Kadongdong	-	-	-	-
8.	Wangunjaya	47	43	-	90
9.	Talagajaya	-	-	-	-
10.	Tanjungjaya	-	-	-	-
11.	Mulyajaya	-	-	-	-
J U M L A H		235	182	150	567

Sumber : Kepala Sekolah SMP N Banjarwangi.

TABEL 4.6. JUMLAH TENAGA PENGAJAR YANG ADA DI  
KECAMATAN BANJARWANGI TAHUN 1995

Noo	Nama Desa	Pengajar S D Negeri dan Swasta	Pengajar SMP Negeri dan Swasta
(1)	(2)	(3)	(4)
1.	Dangiang	9	-
2.	Jayabakti	6	-
3.	B e j o n g	14	-
4.	Banjarwangi	20	26
5.	Talagasari	12	-
6.	Pedahurip	14	1
7.	Kadengdong	19	1
8.	Mangunjaya	19	2
9.	Talagajaya	8	-
10.	Tanjungjaya	13	-
11.	Mulyajaya	12	-
<b>J U M L A H</b>		<b>146</b>	<b>30</b>

Sumber : Dinas P dan K

BAB V

KESEHATAN

<https://garutkab.bps.go.id>  
<http://garutkab.bps.go.id>

TABEL 5.1. BANYAKNYA PASILITAS KESEHATAN DI  
KECAMATAN BANJARWANGI TAHUN 1995

No.	Nama Desa	Rumah sakit	PUSKESMAS			BALAI PENGOBATAN		
			Lengkap	Pembantu	Keliling	Umum	Giji	Paru - paru
(1)	(2)	(3)	(4)	(5)	(6)	(7)	(8)	(9)
1.	Dangiang	--	--	1	--	1	--	--
2.	Jayabakti	--	--	--	--	--	--	--
3.	B e j o n g	--	--	--	--	--	--	--
4.	Banjarwangi	--	1	--	1	2	--	--
5.	Talagasari	--	--	--	--	--	--	--
6.	Padashurip	--	--	1	--	1	--	--
7.	Kadongdong	--	--	--	--	--	--	--
8.	Wangunjaya	--	--	1	--	1	--	--
9.	Talagajaya	--	--	--	--	--	--	--
10.	Tanjungjaya	--	--	--	--	--	--	--
11.	Mulyajaya	--	--	--	--	--	--	--
J U M L A H		--	1	3	1	4	--	--

Sumber : Kantor Puskesmas.

TABEL 5.1. LANJUTAN


No.	Nama Desa	B K I A	Polindes	Toko Obat	J u m l a h
(1)	(2)	(10)	(11)	(12)	(13)
1.	Dangiang	-	1	-	3
2.	Jayabakti	-	1	-	1
3.	B o j o n g	-	1	-	1
4.	Banjarwangi	1	-	1	5
5.	Talagasari	-	1	-	1
6.	Padahurip	-	1	-	3
7.	Kedongdong	-	-	-	-
8.	Mangunjaya	-	-	-	2
9.	Talagajaya	-	1	-	1
10.	Tanjungjaya	-	1	-	1
11.	Mulyajaya	-	-	-	-
J U M L A H		1	7	1	17

Sumber : Kantor Puskesmas.

TABEL 5.2. JUMLAH TENAGA KESEHATAN YANG ADA  
DITIPAP - TIAP DESA TAHUN 1995

No.	Nama Desa	Dokter	Perawat/Mantri	Bidan Desa	Bidan	Dukun Bayi	Jumlah
(1)	(2)	(3)	(4)	(5)	(6)	(7)	(8)
1.	Dangiang	-	1	1	-	5	7
2.	Jayabakti	-	-	1	-	6	7
3.	B o j o n g	-	-	1	-	4	5
4.	Banjarwangi	1	3	-	1	4	9
5.	Talagasari	-	-	-	-	8	8
6.	Padahurip	-	1	-	-	6	7
7.	Kadongdong	-	-	-	-	6	6
8.	Wangunjaya	-	1	-	-	3	4
9.	Talagajaya	-	1	1	-	6	8
10.	Tanjungjaya	-	-	1	-	6	7
11.	Mulyajaya	-	-	-	-	5	5
J U M L A H		1	7	5	1	59	73

Sumber : Kantor Puskesmas.





**TABEL 5.3. JUMLAH PENGUNJUNG YANG BEROBAT  
KEPUSKESMAS DAN PUSKESMAS PEM  
BANTU TAHUN 1992 SAMPAI TAHUN  
1995.**

No.	Nama Desa.	T A H U N			
		1992	1993	1994	1995
(1)	(2)	(3)	(4)	(5)	(6)
1.	Dangiang	625	690	670	603
2.	Jayabakti	475	557	520	445
3.	B o j o n g	825	625	870	910
4.	Banjarwangi	2 840	1 400	2 885	2 645
5.	Talagasari	280	425	325	305
6.	Padahurip	375	395	420	396
7.	Kadongdong	426	725	470	428
8.	Wangunjaya	1 834	825	1 880	1 840
9.	Talagajaya	810	682	855	837
10.	Tanjungjaya	625	575	670	645
11.	Mulyajaya	740	756	785	635
<b>J U M L A H</b>		<b>9 255</b>	<b>7 655</b>	<b>9 750</b>	<b>10 292</b>

Sumber : Kantor Puskesmas.

TABEL 5.4. JUMLAH BALITA YANG DIIMUNISASI  
DI TIAP DESA TAHUN 1995

No.	Nama Desa	B C G	D P T			J U M L A H
			I	II	III	
(1)	(2)	(3)	(4)	(5)	(6)	(7)
1.	Dangiang	75	75	76	82	233
2.	Jayabakti	84	84	72	82	238
3.	B o j o n g	91	91	91	75	257
4.	Banjarwangi	120	120	79	93	292
5.	Talagasari	101	101	90	93	284
6.	Padahirip	115	115	94	81	290
7.	Kadongdong	75	75	79	76	230
8.	Wangunjaya	94	94	78	92	264
9.	Talagajaya	56	56	66	69	191
10.	Tanjungjaya	80	80	79	79	238
11.	Milyajaya	79	79	76	78	233
J U M L A H		920	967	884	900	2 751

Sumber : Kantor Puskesmas.

TABEL 5.4. LANJUTAN

No.	Nama Desa	C a m p a k	P O L I O			J U M L A H
			I	II	III	
(1)	(2)	(8)	(9)	(10)	(11)	(12)
1.	Dangiang	71	94	87	107	288
2.	Jayabakti	73	106	85	112	303
3.	B o j e n g	69	117	111	124	352
4.	Banjarwangi	84	117	106	154	377
5.	Talagasari	88	118	96	155	369
6.	Padakurip	83	130	112	130	372
7.	Kadongdong	80	99	98	118	315
8.	Wangunjaya	85	100	92	104	296
9.	Talagajaya	74	73	88	106	267
10.	Tanjungjaya	75	91	89	108	288
11.	Mulyajaya	64	99	98	111	308
J U M L A H		846	1 444	1 062	1 329	3 835

Sumber : Kantor Puskesmas.

TABEL 5.5. JUMLAH PESERTA KELUARGA BERENCANA  
DI TIAP - TIAP DESA TAHUN 1995

No.	Nama Desa	Jumlah P U S	Jumlah Peserta KB Aktip						Jumlah
			Iud	Mop	Mow	Implan	Suntik	Pill	
(1)	(2)	(3)	(4)	(5)	(6)	(7)	(8)	(9)	(10)
1.	Dangiang	482	33	-	1	66	221	122	443
2.	Jayabakti	452	24	-	-	105	198	82	409
3.	B o j o n g	676	56	6	3	53	238	164	520
4.	Banjarwangi	887	232	1	11	65	250	160	719
5.	Talagasari	900	80	7	-	183	310	267	847
6.	Padakurip	881	87	1	6	124	343	257	818
7.	Kadongdong	769	76	-	12	65	267	205	625
8.	Wangunjaya	755	103	1	8	71	303	220	706
9.	Talagajaya	451	48	-	-	100	158	130	436
10.	Tanjungjaya	743	198	3	4	175	142	157	679
11.	Mulyajaya	622	48	-	-	62	311	179	600
J U M L A H		7 671	985	19	45	1 069	2 741	1943	6 802

Sumber : Pengawas PL KB Kec.

**TABEL 5.6. JUMLAH PRA KELUARGA SEJAHTERA (PRA KS)  
KS I, KS II, KS III PLUS DIKECAMATAN  
BANJARWANGI TAHUN 1995.**

No.	Nama Desa	Pra KS	KS I	KS II	KS III	KS III PLUS
(1)	(2)	(3)	(4)	(5)	(6)	(7)
1.	Dangiang	-	87	442	119	-
2.	Jayabakti	2	330	211	51	-
3.	B o j o n g	13	198	398	212	-
4.	Banjarwangi	-	99	500	342	8
5.	Talagasari	2	154	631	126	1
6.	Padahurip	9	239	510	307	-
7.	Kedonglong	-	96	619	140	3
8.	Wangunjaya	-	117	726	161	-
9.	Talagajaya	1	127	278	75	-
10.	Tanjungjaya	-	210	558	151	17
11.	Mulyajaya	-	177	458	115	-
<b>J U M L A H</b>		<b>27</b>	<b>1 834</b>	<b>5 331</b>	<b>1 799</b>	<b>29</b>

Sumber : Pengawas PL KB Kec.

BAB VI

AGAMA

<https://garutkab.bps.go.id>  
<http://garutkab.bps.go.id>

TABEL 6.1. JUMLAH PEMELUK AGAMA MENURUT AGAMA  
YANG DIANUT PADA TAHUN 1995.

No.	Nama Desa	Islam	Protestan	Katolik	Hindu	Budha	J u m l a h
(1)	(2)	(3)	(4)	(5)	(6)	(7)	(8)
1.	Dangiang	2 719	--	--	--	--	2 719
2.	Jagabakti	2 492	--	--	--	--	2 492
3.	B o j o n g	3 647	--	--	--	--	3 647
4.	Banjarwangi	4 235	--	--	--	--	4 235
5.	Talagasari	5 171	--	--	--	--	5 171
6.	Padakurip	4 557	--	--	--	--	4 557
7.	Kadongdong	3 973	--	--	--	--	3 973
8.	Mangunjaya	4 426	--	--	--	--	4 426
9.	Talagajaya	2 211	--	--	--	--	2 211
10.	Tanjungjaya	3 763	--	--	--	--	3 763
11.	Mulyajaya	3 153	--	--	--	--	3 153
J U M L A H		40 347	--	--	--	--	40 347

Sumber : Kantor Urusan Agama Kec.

TABEL 6.2. JUMLAH PASILITAS TEMPAT BERIBADAH  
UMAT BERAGAMA DIKECAMATAN BANJAR  
WANGI PADA TAHUN 1995.

No.	Nama Desa	Mesjid	Langgar	Musolla	Gereja	Vihara	Pura
(1)	(2)	(3)	(4)	(5)	(6)	(7)	(8)
1.	Dangiang	4	28	8	-	-	-
2.	Jayabakti	5	24	12	-	-	-
3.	B o j o n g	13	30	15	-	-	-
4.	Banjarwangi	9	26	6	-	-	-
5.	Talagasari	14	33	8	-	-	-
6.	Padahurip	11	29	14	-	-	-
7.	Kadongdong	11	25	9	-	-	-
8.	Wangunjaya	11	31	15	-	-	-
9.	Talagajaya	9	24	12	-	-	-
10.	Tanjungjaya	13	22	13	-	-	-
11.	Mulyajaya	7	23	11	-	-	-
J U M L A H		107	295	123	-	-	-

Sumber : Kantor Urusan Agama Kec.



TABEL 6.3. JUMLAH ULAMA, MUBALIG, KHOTIB DAN PENYULUH AGAMA DIKECAMATAN BANJARWANGI TAHUN 1995.

No.	Nama Desa	Ulama	Mubalig	Khotib	Penyuluh Agama	Jumlah
(1)	(2)	(3)	(4)	(5)	(6)	(7)
1.	Dangiang	6	6	24	-	36
2.	Jayabakti	6	7	14	-	27
3.	B o j o n g	9	12	41	1	63
4.	Banjarwangi	11	13	35	2	61
5.	Talagasari	7	15	53	-	75
6.	Padamurip	10	11	30	1	52
7.	Kadongdong	8	10	29	1	48
8.	Mangunjaya	10	15	32	1	58
9.	Talagajaya	6	9	22	-	37
10.	Tanjungjaya	7	11	31	-	49
11.	Mulyajaya	7	13	29	-	49
J U M L A H		87	122	340	6	555

Sumber : Kantor Urusan Agama Kec.

TABEL 6.4. BANYAKNYA TANAH WAKAF SERTA PEMAN  
PILATANNYA DIKECAMATAN TAHUN 1995

No.	Nama Desa	Jumlah Petak / Lokasi	Luas ( M 2 )
(1)	(2)	(3)	(4)
1.	Dangiang	4	1126
2.	Jayabakti	3	448
3.	B o j o n g	12	2904
4.	Banjarwangi	6	9364
5.	Talagasari	16	6753
6.	Pedahurip	1	140
7.	Kadongdong	9	5235
8.	Wangunjaya	9	4513
9.	Talagajaya	7	4401
10.	Tanjungjaya	3	2600
11.	Mulyajaya	10	8880
J U M L A H		80	46364

Sumber : Kantor Urusan Agama Kec.

TABEL 6.5<sup>a</sup> JUMLAH NIKAH, TALAK, CERAI DAN RUJUK  
DIKECAMATAN BANJARWANGI TAHUN 1995

No.	Nama Desa.	N i k a h	T a l a k	C e r a i	R u j u k
(1)	(2)	(3)	(4)	(5)	(6)
1.	Dangiang	25	-	-	-
2.	Jayabakti	27	-	-	-
3.	B o j o n g	41	-	-	-
4.	Banjarwangi	59	-	-	-
5.	Talagasari	39	-	-	-
6.	Padahurip	33	-	-	-
7.	Kadongdong	36	-	-	-
8.	Wangunjaya	63	-	-	-
9.	Talagajaya	26	-	-	-
10.	Tanjungjaya	33	-	-	-
11.	Milyajaya	26	-	-	-
J U M L A H		408	-	-	-

Sumber : Kantor Urusan Agama Kec.

BAB VII

PERTANIAN

BAB VII.1

JUMLAH PRODUKSI

TABEL 7.1. JUMLAH PRODUKSI TANAMAN BAHAN MAKANAN  
TAHUN 1993 SAMPAI DENGAN TAHUN 1995

No.	Jenis Komoditi	PRODUKSI ( T O N )		
		1993	1994	1995
(1)	(2)	(3)	(4)	(5)
1.	PADI			
a.	Padi Sawah	12 716	9 200,1	12 525
b.	Padi Ladang	1 456	1 574,4	1 616,6
2.	PALAWIJA			
a.	Jagung	711,9	1 380	1 431,4
b.	Ubi Kayu	191,1	132,4	332
c.	Ubi Jalar	127,2	127,2	1 350
d.	Kacang Tanah	54	41,4	43,25
e.	Kacang Kedele	222	254,4	54
f.	Kacang Hijau	0,63	0,713	0,82
3.	BUAH - BUAHAN			
a.	Advokat	1 965,5	1 879,4	1 898
b.	Jeruk	8 320,2	8 219,1	7 560
c.	Mangga	958,12	938,1	376
d.	Rambutan	46,2	46,6	47,1
e.	Pisang	15 879,50	13 856,6	14 450,8
f.	Nenas	4 574,21	4 662,12	1 668
g.	Jambu	6 846,1	6 923,6	7 240,5
h.	Pepaya	6 237,2	5 997	7 144
i.	Sirsak	1 045	1 031	1 407
J U M L A H		61 359,86	56 264,133	59 144,47

Sumber : KGD Pertanian Kec.

TABEL 7.1. LANJUTAN

No.	Jenis Komoditi	P R O D U K S I ( T O N )		
		1993	1994	1995
(1)	(2)	(6)	(7)	(8)
	Pindahan Jumlah halaman 39	61 359,86	56 264,133	59 144,47
4.	SAYURAN			
a.	Bawang Merah	--	--	--
b.	Bawang Putih	--	--	--
c.	Bawang Daun	2 344	2 243	2 724
d.	Kentang	23 272	23 245	20 450
e.	Kubis	25 750	26 250	26 534
f.	Patsai	1 864	1 850	17 056
g.	Kacang Merah	7 295	7 674	1 763
h.	Kacang Panjang	6 436	6 348	5 770
i.	Cabe	3 381	3 382	928,7
j.	Tomat	276	280	320
k.	Terung	315	314	232
l.	Buncis	5 278	5 263	4 165
5.	PERKEBUNAN			
a.	Kelapa	30,33	28,44	29,54
b.	Aren	26,97	13,26	14,30
c.	Teh	574,61	286,01	291,02
d.	Cangkeh	3,94	0,85	0,89
e.	Kopi	0,7	0,5	0,6
f.				
J U M L A H		138 207,41	133 442,19	139 423,52

Sumber : KCD Pertanian Kec.

BAB VII.2

PETERNAKAN

*BPS* MILIK

UPT. PERPUSTAKAAN &  
DOKUMENTASI STATISTIK  
BPS JAKARTA

TABEL 8.1. JUMLAH SARI PERAH YANG ADA DITIAP  
TIAP DESA PADA TAHUN 1995.

No.	Nama Desa	Jantan ( ekor )	Betina ( ekor )	J u m l a h ( ekor )
(1)	(2)	(3)	(4)	(5)
1.	Dangiang	-	-	-
2.	Jayabakti	-	-	-
3.	B o j o n g	-	-	-
4.	Banjarwangi	-	1	1
5.	Talagasari	-	-	-
6.	Padahurip	1	-	1
7.	Kadongdong	-	-	-
8.	Mangunjaya	-	-	-
9.	Talagajaya	-	-	-
10.	Tanjungjaya	8	25	33
11.	Mulyajaya	-	-	-
J U M L A H		9	26	35

Sumber : KCD Peternakan Kec.



**TABEL 8.2. JUMLAH KERBAU DAN KAMBING YANG ADA DI  
TIAP - TIAP DESA PADA TAHUN 1995**

No.	Nama Desa	K E R B A U			K A M B I N G		
		Jantan (ekor)	Betina (ekor)	Jumlah (ekor)	Jantan (ekor)	Betina (ekor)	Jumlah (ekor)
(1)	(2)	(3)	(4)	(5)	(6)	(7)	(8)
1.	Dangiang	20	53	73	12	35	47
2.	Jayabakti	7	15	22	13	40	53
3.	B o j o n g	5	9	14	16	34	50
4.	Banjarwangi	7	11	18	15	40	55
5.	Talagasari	7	15	22	9	41	50
6.	Padahurip	9	18	27	15	32	47
7.	Kadongdong	9	20	29	20	50	70
8.	Mangunjaya	8	12	20	22	45	67
9.	Talagajaya	6	9	15	12	48	60
10.	Tanjungjaya	6	9	15	15	43	58
11.	Mulyajaya	6	11	17	18	31	49
<b>J U M L A H</b>		<b>90</b>	<b>182</b>	<b>272</b>	<b>189</b>	<b>439</b>	<b>628</b>

Sumber : KGD Peternakan Kec.

TABEL 8.3. JUMLAH DOMBA, AYAM DAN ITIK YANG ADA  
DI TIAP - TIAP DESA PADA TAHUN 1995.

No.	Nama Desa	DOMBA			AYAM BURAS			I T I K		
		Jantan (ekor)	Betina (ekor)	Jumlah (ekor)	Jantan (ekor)	Betina (ekor)	Jumlah (ekor)	Jantan (ekor)	Betina (ekor)	Jumlah (ekor)
(1)	(2)	(3)	(4)	(5)	(6)	(7)	(8)	(9)	(10)	(11)
1.	Dangiang	150	350	500	1 200	2 560	3 760	20	170	190
2.	Jayabakti	120	220	340	1175	2 450	3 625	17	130	147
3.	B o j o n g	115	320	435	1 520	2 400	3 920	21	250	271
4.	Banjarwangi	91	315	406	1 500	3 200	4 700	16	320	336
5.	Talagasari	151	220	371	1 750	2 700	4 450	20	120	140
6.	Padahurip	160	302	462	2 010	3 200	5 210	22	150	177
7.	Kadongdong	119	432	551	1 460	3 215	4 675	23	200	223
8.	Wangunjaya	115	275	390	1350	4 200	5 550	21	120	141
9.	Talagajaya	325	760	1085	1 150	3 300	4 450	22	146	168
10.	Tanjungjaya	72	265	337	1 650	2 750	4 400	26	201	227
11.	Mulyajaya	70	342	412	1 376	2 500	3 876	21	150	171
J U M L A H		1 488	3 801	5 289	16 141	32 475	48 616	229	1 957	2 186

Sumber : KCD Peternakan Keo.

# BAB VIII

# PERHUBUNGAN DAN KOMUNIKASI

<http://garutkab.bps.go.id>  
<http://garutkab.go.id>

TABEL 9.1. PANJANG JALAN YANG ADA DI TIAP  
TIAP DESA PADA TAHUN 1995

No.	Nama Desa	Aspal (km)	Kerikil (km)	Tanah/Lorong (km)	Jumlah (km)
(1)	(2)	(3)	(4)	(5)	(6)
1.	Dangiang	=	3	13	16
2.	Jayabakti	=	=	10	10
3.	Bojong	3	=	13	16
4.	Banjarwangi	4	=	11	15
5.	Talagasari	=	3	15	18
6.	Padahurip	=	3	9	12
7.	Kadonglong	2,5	0,5	8	11
8.	Wangunjaya	5	0,5	9	14,5
9.	Talagajaya	=	5	7	12
10.	Tanjungjaya	8	2	16	26
11.	Mulyajaya	1	2	9	12
J U M L A H		23,5	19	120	162,5

TABEL 9.2. JUMLAH ANGKUTAN YANG ADA DI TIAP  
TIAP DESA PADA TAHUN 1995

No.	Nama Desa	Mini Bis	Col bak	Truk	Ojeg Sepeda motor	Jumlah
(1)	(2)	(3)	(4)	(5)	(6)	(7)
1.	Dangiang	-	-	-	-	-
2.	Jayabakti	-	-	-	-	-
3.	B o j o n g	-	-	2	8	10
4.	Banjarwangi	8	7	3	13	31
5.	Talagasari	-	-	-	8	8
6.	Padahurip	10	-	-	-	10
7.	Kadongdong	4	-	8	7	19
8.	Mangunjaya	-	2	-	9	11
9.	Talagajaya	-	-	-	-	-
10.	Tanjungjaya	-	4	-	8	12
11.	Mulyajaya	-	-	-	-	-
J U M L A H		22	13	13	53	101

TABEL 9.3. JUMLAH JENIS ALAT KOMUNISASI YANG ADA  
DITIAP - TIAP DESA PADA TAHUN 1995

Noe	Nama Desa	Pesawat Radio	Pesawat TV	Antene parabola	Telepon	Jumlah
(1)	(2)	(3)	(4)	(5)	(6)	(7)
1o	Dangiang	189	9	1	-	199
2o	Jayabakti	134	5	1	-	140
3o	B o j o n g	367	35	14	-	416
4o	Banjarwangi	425	72	28	1	526
5o	Talagasari	250	27	1	-	278
6o	Padahurip	205	23	3	-	231
7o	Kadongdong	276	47	6	-	329
8o	Mangunjaya	363	63	10	-	436
9o	Talagajaya	198	11	2	-	211
10o	Tanjungjaya	285	38	5	1	329
11o	Mulyajaya	217	21	1	-	239
J U M L A H		2 909	351	72	2	3 334

Sumber : Kantor Pemerintahan desa.