

KATALOG : 1102001.3523020
ISBN:978-602-70983-8-1

KECAMATAN BANGILAN DALAM ANGKA

BANGILAN SUBDISTRICT IN FIGURES

2022



**BADAN PUSAT STATISTIK
KABUPATEN TUBAN**

BPS-STATISTICS OF TUBAN REGENCY



KECAMATAN BANGILAN DALAM ANGKA

BANGILAN SUBDISTRICT IN FIGURES

2022

PEKERJA
TUGAS
SENSUS



**BADAN PUSAT STATISTIK
KABUPATEN TUBAN**

BPS-STATISTICS OF TUBAN REGENCY

KECAMATAN BANGILAN DALAM ANGKA
Bangilan Subdistrict in Figures
2022

ISBN: 978-602-70983-8-1

No. Publikasi/*Publication*

Number: 35230.2219

Katalog/*Catalog:* 1102001.3523020

Ukuran Buku/*Book Size:* 14,8 cmx 21 cm

Jumlah Halaman/*Number of Pages* : xvii +110 hal/*pages*

Naskah/*Manuscript:*

BPS Kabupaten Tuban

BPS-Statistics of Tuban

Penyunting/*Editor:*

BPS Kabupaten Tuban

BPS-Statistics of Tuban Regency

Desain Kover/*Cover Design:*

BPS Kabupaten Tuban

BPS-Statistics of Tuban Regency

Ilustrasi Kover/*Cover Illustration:*

Diterbitkan oleh/*Published by:*

©BPS Kabupaten Tuban/*BPS-Statistics of Tuban Regency*

Dicetak oleh/*Printed by:*

Dilarang mengumumkan, mendistribusikan, mengomunikasikan, dan/atau menggandakan sebagian atau seluruh isi buku ini untuk tujuan komersil tanpa izin tertulis dari Badan Pusat Statistik Kabupaten Tuban.

Prohibited to announce, distribute, communicate, and/or copy part or all of this book for commercial purpose without permission from BPS-Statistics Indonesia of Tuban Regency.

TIM PENYUSUN/TEAM MEMBERS

Pengarah/Director

Eko Mardiana, SE

Penanggung Jawab/Persons in Charge

Eko Mardiana, SE

Penyunting/Editors

Nisa'ul Khusna

Pengolah Data dan Penulis Naskah/Data Processor and Writers

Endra Supriyantomo • Nisa'Ul Khusna

Penata Letak/Layout Designers

Ahmad Azam Izudin

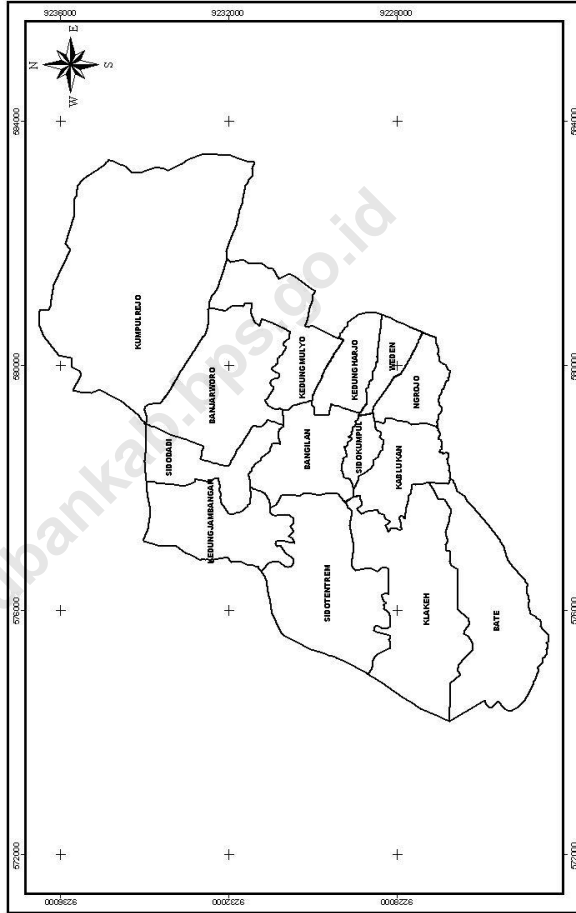
KONTRIBUTORDATA/DATA CONTRIBUTORS

1. Kementerian Agama/*Ministry of Religious Affairs*
2. Kementerian Pendidikan dan Kebudayaan/*Ministry of Education and Culture*
3. Badan Meteorologi Klimatologi dan Geofisika/*Meteorological, Climatology, and Geophysical Agency*
4. Badan Pusat Statistik/*BPS-Statistics Indonesia*
5. Kantor Kecamatan Bangilan/*Subdistrict Office of Bangilan*

<https://tubankab.bps.go.id>

PETA WILAYAH KECAMATAN Bangilan
MAP OF Bangilan SUBDISTRICT

KECAMATAN BANGILAN, KABUPATEN TUBAN



KEPALA BPS TUBAN
CHIEF STATISTICIAN OF TUBAN



Eko Mardiana, SE



KATA PENGANTAR

Dengan Rahmat Tuhan Yang Maha Esa Buku Kecamatan Bangilan Dalam Angka Tahun 2021 dapat diterbitkan. Adapun data yang tercantum, kami sajikan dalam bentuk tabel-tabel yang bersumber dari Dinas/Instansi dan pemerintah desa serta pihak lain dalam wilayah Kecamatan Bangilan. Penyusunan buku ini masih terdapat banyak kekurangan oleh sebab itu kami mohon kritik, saran dan masukan yang membangun guna penyempurnaan penerbitan selanjutnya. Kepada bapak Camat, kami sampaikan banyak terima kasih sehingga buku Kecamatan Bangilan Dalam Angka 2021 dapat terbit, dan juga kepada Dinas/Instansi dan Kepala Desa serta pihak lain di wilayah Kecamatan Palang kami ucapkan terima kasih yang sebesar-besarnya. Akhir kata, semoga buku ini dapat berguna dan bermanfaat bagi para pemakainya.

Tuban, September 2022
Kepala BPS Kabupaten Tuban

Eko Mardiana, SE



PREFACE

With the Grace of God Almighty, the Book of the District of Bangilan in Figures in 2021 can be published. As for the data listed, we present it in the form of tables sourced from the Office/Agency and village government as well as other parties within the Bangilan District area. There are still many shortcomings in the preparation of this book, therefore we ask for criticism, suggestions and constructive input to improve the next publication. To the sub-district head, we thank you very much so that the book for the Bangilan Subdistrict in Figures 2021 can be published, and also to the Office/Agency and Village Head and other parties in the Bangilan District area, we thank you profusely. Finally, I hope this book can be useful and beneficial for its users.

Tuban, September 2022
Kepala BPS Kabupaten Tuban

Eko Mardiana, SE

DAFTAR ISI/CONTENTS

	Halaman Page
Kata Pengantar/ <i>Preface</i>	xii
Daftar Isi/ <i>Contents</i>	xiii
Daftar Tabel/ <i>List of Tables</i>	xv
Daftar Gambar/ <i>List of Figures</i>	xxi
Penjelasan Umum/ <i>Explanatory Notes</i>	xxiv
Daftar Singkatan/ <i>List of Abbreviation</i>	xxvi
1. <i>Geografi dan Iklim/Geography and Climate</i>	1
2. <i>Pemerintahan/Government</i>	9
3. <i>Penduduk/Population</i>	15
4. <i>Sosial dan Kesejahteraan Rakyat/Social and Welfare</i>	25
5. <i>Pertanian/Agriculture</i>	77
6. <i>Pariwisata, Transportasi, dan Komunikasi/Tourism, Transportation, and Communication</i>	89
7. <i>Perbankan, Koperasi, dan Perdagangan/Banking, Cooperative, and Trade</i>	96

DAFTAR TABEL/LIST OF TABLES

Halaman
Page

1. GEOGRAFI DAN IKLIM/*GEOGRAPHY AND CLIMATE*

1.1 KEADAAN GEOGRAFI *GEOGRAPHY CONDITION*

- 1.1.1 Luas Daerah Menurut Desa/Kelurahan
di Kecamatan Bangilan, 2021
Total Area by Villages/Kelurahan in Bangilan Subdistrict, 2021 5
- 1.1.2 Jarak ke Ibukota Kecamatan dan Ibukota Kabupaten/
Kota Menurut Desa di Kecamatan Bangilan (km), 2021
*Distance to the Subdistrict Capital and Regency/Municipal Capital
by Villages in Bangilan Subdistrict (km), 2021* 7

1.2 KEADAAN IKLIM *CLIMATE CONDITION*

- 1.2.1 Pengamatan Unsur Iklim Menurut Bulan di Stasiun Bangilan, 2021
Observation of Climate Elements by Month at Bangilan Station, 2021 8

2. PEMERINTAHAN/*GOVERNMENT*

2.1 WILAYAH ADMINISTRATIF *ADMINISTRATIVE AREA*

- 2.1.1 Jumlah Rukun Warga (RW) dan Rukun Tetangga (RT)
Menurut Desa/Kelurahan di Kecamatan Bangilan, 2021
*Number of Rukun Warga and Rukun Tetangga by Villages/
Kelurahan in Bangilan Subdistrict, 2021* 12

2.2 SUMBER DAYA MANUSIA *HUMAN RESOURCES*

- 2.2.1 Jumlah Pegawai Negeri Sipil Menurut Pemerintah Daerah
dan Jenis Kelamin di Kecamatan Bangilan, 2021
*Number of Civil Servants by Local Government and Sex in Sub
Regional Bangilan, 2021* 13

2.2.2	Jumlah Pegawai Negeri Sipil Pemerintah Daerah Kecamatan Bangilan Menurut Tingkat Pendidikan dan Jenis Kelamin, 2021 <i>Number of Civil Servants of Bangilan District Government by Educational Level and Sex, 2021</i>	14
3.	PENDUDUK/POPULATION	
3.1	Penduduk, Distribusi Persentase Penduduk, Kepadatan Penduduk, Rasio Jenis Kelamin Penduduk Menurut Desa di Kecamatan Bangilan, 2021 <i>Population, Percentage Distribution of Population, Population Density, and Population Sex Ratio by Villages in Bangilan Subdistrict, 2021</i>	19
3.2	Jumlah Penduduk Menurut Kelompok Umur dan Jenis Kelamin di Kecamatan Bangilan, 2021 <i>Population by Age Groups and Sex in Bangilan Subdistrict, 2021</i>	21
3.3	Jumlah Penduduk Per Desa Menurut Pekerjaan di Kecamatan Bangilan, 2021 <i>Population Per Village and by Type of Work in Bangilan Subdistrict, 2021</i>	22
4.	SOSIAL DAN KESEJAHTERAAN RAKYAT/SOCIAL AND WELFARE	
4.1	PENDIDIKAN EDUCATION	
4.1.1	Banyaknya Desa ¹ /Kelurahan yang Memiliki Fasilitas Sekolah Menurut Tingkat Pendidikan di Kecamatan Bangilan, 2019–2021 <i>Number of Villages¹/Kelurahan Having Educational Facilities by Educational Level in Bangilan Subdistrict, 2019–2021</i>	29
4.1.2	Jumlah Sekolah Menurut Tingkat Pendidikan di Kecamatan Bangilan, 2020/2021 dan 2021/2022 <i>Number of Schools by Educational Level in Bangilan Subdistrict, 2020/2021 and 2021/2022</i>	30

4.1.3	Jumlah Guru Menurut Tingkat Pendidikan di Kecamatan Bangilan, 2020/2021 dan 2021/2022 <i>Number of Teachers by Educational Level in Bangilan Subdistrict, 2020/2021 and 2021/2022.....</i>	31
4.1.4	Jumlah Murid Menurut Tingkat Pendidikan di Kecamatan Bangilan, 2020/2021 dan 2021/2022 <i>Number of Pupils by Educational Level in Bangilan Subdistrict, 2020/2021 and 2021/2022.....</i>	32
4.1.5	Jumlah Sekolah, Guru dan Murid TK di Bawah Kementerian Pendidikan dan Kebudayaan Menurut Desa di Kecamatan Bangilan, 2020/2021 dan 2021/2022 <i>Number of School, Teacher and Pupils in Kindergarten Under The Ministry of Education and Culture by Village Level in Bangilan Subdistrict, 2020/2021 and 2021/2022.....</i>	33
4.1.6	Jumlah Sekolah, Guru dan Murid Raudatul Athfal (RA) di Bawah Kementerian Agama Menurut Desa di Kecamatan Bangilan, 2020/2021 dan 2021/2022 <i>Number of School, Teacher and Pupils in Raudatul Athfal (RA) Under The Ministry of Religious by Village Level in Bangilan Subdistrict, 2020/2021 and 2021/2022.....</i>	36
4.1.7	Jumlah Sekolah, Guru dan Murid Sekolah Dasar (SD) di Bawah Kementerian Pendidikan dan Kebudayaan Menurut Desa di Kecamatan Bangilan, 2020/2021 dan 2021/2022 <i>Number of School, Teacher and Pupils in Primary Schools Under The Ministry of Education and Culture by Village Level in Bangilan Subdistrict, 2020/2021 and 2021/2022.....</i>	39
4.1.8	Jumlah Sekolah, Guru dan Murid Madrasah Ibtidaiyah (MI) di Bawah Kementerian Agama Menurut Desa di Kecamatan Bangilan, 2020/2021 dan 2021/2022 <i>Number of School, Teacher and Pupils in Madrasah Ibtidaiyah (MI) Under The Ministry of Religious by Village Level in Bangilan Subdistrict, 2020/2021 and 2021/2022.....</i>	42

4.1.9	Jumlah Sekolah, Guru dan Murid Sekolah Menengah Pertama (SMP) di Bawah Kementrian Pendidikan dan Kebudayaan Menurut Desa di Kecamatan Bangilan 2020/2021 dan 2021/2022 <i>Number of School, Teacher and Pupils in Lower Secondary School Under The Ministry of Education and Culture by Village Level in Bangilan 2020/2021 and 2021/2022.....</i>	45
4.1.10	Jumlah Sekolah, Guru dan Murid Madrasah Tsanawiyah (MTs) di Bawah Kementrian Agama Menurut Desa di Kecamatan Bangilan, 2020/2021 dan 2021/2022 <i>Number of School, Teacher and Pupils in Madrasah Tsanawiyah (MTs) Under The Ministry of Religious by Village Level in Bangilan Subdistrict, 2020/2021 and 2021/2022.....</i>	48
4.1.11	Jumlah Sekolah, Guru dan Murid Sekolah Menengah Atas (SMA) di Bawah Kementrian Pendidikan dan Kebudayaan Menurut Desa di Kecamatan Bangilan, 2020/2021 dan 2021/2022 <i>Number of School, Teacher and Pupils in Upper Secondary School Under The Ministry of Education and Culture by Village Level in Bangilan Subdistrict, 2020/2021 and 2021/2022.....</i>	51
4.1.12	Jumlah Sekolah, Guru dan Murid Sekolah Menengah Kejuruan (SMK) di Bawah Kementrian Agama Menurut Desa di Kecamatan Bangilan, 2020/2021 dan 2021/2022 <i>Number of School, Teacher and Pupils in Vocational High School Under The Ministry of Religious by Village/ Kelurahan Level in Bangilan Subdistrict, 2020/2021 and 2021/2022.....</i>	54
4.1.13	Jumlah Sekolah, Guru dan Murid Madrasah Aliyah (MA) di Bawah Kementrian Agama Menurut Desa di Kecamatan Bangilan, 2020/2021 dan 2021/2022 <i>Number of School, Teacher and Pupils in Madrasah Aliyah (MA) Under The Ministry of Religious by Village Level in Bangilan Subdistrict, 2020/2021 and 2021/2022.....</i>	57

4.2 KESEHATAN HEALTH

4.2.1	Banyaknya Desa ¹ /Kelurahan yang Memiliki Sarana Kesehatan Menurut Jenis Sarana Kesehatan di Kecamatan Bangilan, 2019–2021 <i>Number of Villages¹/Kelurahan Health Facilities by Type of Health Facilities in Bangilan Subdistrict, 2019–2021</i>	60
4.2.2	Banyaknya Warga Penderita Kekurangan Gizi Menurut Desa/Kelurahan di Kecamatan Bangilan, 2020 <i>Number of People with Malnutrition by Villages/Kelurahan in Bangilan Subdistrict, 2020</i>	62
4.3	PERUMAHAN DAN LINGKUNGAN HOUSING AND ENVIRONMENT	
4.3.1	Banyaknya Desa Menurut Sumber Air Minum Sebagian Besar Keluarga di Kecamatan Bangilan, 2019–2021 <i>Number of Villages by Drinking Water Source of Majority Families in Bangilan Subdistrict, 2019–2021</i>	63
4.3.2	Banyaknya Keluarga Menurut Desa dan Jenis Pengguna Listrik di Kecamatan Bangilan, 2021 <i>Number of Family by Villages and Type of Electricity Consumer in Bangilan Subdistrict, 2021</i>	64
4.3.3	Banyaknya Desa Menurut Sumber Penerangan Jalan Utama Desa di Kecamatan Bangilan, 2019–2021 <i>Number of Villages by Source of Villages Main Street Illumination in Bangilan Subdistrict, 2019–2021</i>	65
4.3.4	Banyaknya Desa Menurut Penggunaan Fasilitas Tempat Buang Air Besar Sebagian Besar Keluarga di Kecamatan Bangilan, 2019–2021 <i>Number of Villages by Toilet Facility Used by Majority Family in Bangilan Subdistrict, 2019–2021</i>	66
4.3.5	Banyaknya Desa Menurut Jenis Bahan Bakar untuk Memasak yang Digunakan Sebagian Besar Keluarga di Kecamatan Bangilan, 2021 <i>Number of Villages by Type of Cooking Fuel Used by Majority Family in Bangilan Subdistrict, 2021</i>	67

4.4	AGAMA DAN SOSIAL LAINNYA	
	RELIGION AND OTHER SOCIAL AFFAIRS	
4.4.1	Jumlah Tempat Peribadatan Menurut Desa/ Kelurahan di Kecamatan Bangilan, 2021 <i>Number of Worship Places by Villages/Kelurahan in Bangilan Subdistrict, 2021</i>	68
4.4.2	Jumlah Nikah, Talak dan Cerai Menurut Desa di Kecamatan Bangilan, 2021 <i>Number of Marriages and Divorces by Villages in Bangilan Subdistrict, 2021</i>	69
4.4.3	Banyaknya Kejadian Bencana Alam Menurut Desa dan Jenis Bencana Alam di Kecamatan Bangilan, 2020 <i>Number of Natural Disaster Events by Villages and Type of Natural Disaster in Bangilan Subdistrict, 2020</i>	70
4.4.4	Banyaknya Korban Jiwa Akibat Bencana Alam Menurut Desa dan Jenis Bencana Alam di Kecamatan Bangilan, 2020 <i>Number of Fatalities Due to Natural Disasters by Villages and Type of Natural Disaster in Bangilan Subdistrict, 2020</i>	72
4.4.5	Keberadaan Fasilitas/Upaya Antisipasi/Mitigasi Bencana Alam Menurut Desa di Kecamatan Bangilan, 2021 <i>Existence of Facilities/Efforts for Anticipation/Mitigation of Natural Disasters by Villages by Villages in Bangilan Subdistrict, 2021</i>	75
4.4.6	Banyaknya Desa yang Memiliki Kelompok Kegiatan Olahraga Menurut Jenis Olahraga dan Ketersediaan Fasilitas/ Lapangan Olahraga di Kecamatan Bangilan, 2021 <i>Number of Villages Having Sport Activities Groups by Type of Sport and Availability of Sport Facilities/Fields in Bangilan Subdistrict, 2021</i>	77
5.	PERTANIAN/AGRICULTURE	
5.1	Luas Panen Tanaman Sayuran dan Buah-buahan Semusim Menurut Jenis Tanaman di Kecamatan Bangilan (ha), 2018–2021 <i>Harvested Area of Seasonal Vegetables and Fruits by Kind of Plant in Bangilan Subdistrict (ha), 2018–2021</i>	83

5.2	Produksi Tanaman Sayuran dan Buah-buahan Semusim Menurut Jenis Tanaman di Kecamatan Bangilan (kuintal), 2018–2021 <i>Production of Seasonal Vegetables and Fruits by Kind of Plant in Bangilan Subdistrict (quintal), 2018–2021</i>	84
5.3	Luas Panen Tanaman Biofarmaka Menurut Jenis Tanaman di Kecamatan Bangilan (m ²), 2018–2021 <i>Harvested Area of Medicinal Plants by Kind of Plant in Bangilan Subdistrict (m²), 2018–2021</i>	85
5.4	Produksi Tanaman Biofarmaka Menurut Jenis Tanaman di Kecamatan Bangilan (kg), 2018–2021 <i>Production of Medicinal Plants by Kind of Plant in Bangilan Subdistrict (kg), 2018–2021</i>	86
5.5	Luas Panen Tanaman Hias Menurut Jenis Tanaman di Kecamatan Bangilan (m ²), 2018–2021 <i>Harvested Area of Ornamental Plants by Kind of Plant in Bangilan Subdistrict (m²), 2018–2021</i>	87
5.6	Produksi Tanaman Hias Menurut Jenis Tanaman di Kecamatan Bangilan (tangkai), 2018–2021 <i>Production of Ornamental Plants by Kind of Plant in Bangilan Subdistrict (stalks), 2018–2021</i>	88
5.7	Produksi Buah-Buahan dan Sayuran Tahunan Menurut Jenis Tanaman di Kecamatan Bangilan (kuintal), 2018–2021 <i>Production of Annual Fruits and Vegetables by Kind of Plant in Bangilan Subdistrict (quintal), 2018–2021</i>	89
6.	PARIWISATA, TRANSPORTASI, DAN KOMUNIKASI/TOURISM, TRANSPORTATION, AND COMMUNICATION	
6.1	PARIWISATA TOURISM	
6.1.1	Jumlah Sarana Akomodasi Menurut Desa dan Jenis Akomodasi di Kecamatan Bangilan, 2021 <i>Number of Accomodation Facilities by Villages and Type of Accomodation in Bangilan Subdistrict, 2021</i>	95

6.2	TRANSPORTASI TRANSPORTATION	
6.2.1	Prasarana dan Sarana Transportasi Antar Desa Menurut Desa di Kecamatan Bangilan, 2021 <i>Inter-Villages Transportation Infrastructure and Facilities by Villages in Bangilan Subdistrict, 2021</i>	96
6.3	KOMUNIKASI COMMUNICATION	
6.3.1	Keberadaan Kantor Pos/Pos Pembantu/Rumah Pos, Pos Keliling, dan Perusahaan/Agen Jasa Ekspedisi Swasta Menurut Desa/Kelurahan di Kecamatan Bangilan, 2021 <i>Number of Post Office/Subsidiary of Post Office, Mobile Portal Service, Private Expedition Service Company by Villages/Kelurahan in Bangilan Subdistrict, 2021</i>	98
6.3.2	Jumlah Menara Telepon seluler dan Operator Layanan Komunikasi Telepon Seluler Menurut Desa di Kecamatan Bangilan, 2021 <i>Number of Base Transceiver Station (BTS) and Cellular Phone Communication Service Operators by Villages in Bangilan Subdistrict, 2021</i>	99
6.3.3	Kekuatan Sinyal Telepon Seluler dan Jenis Sinyal Internet Telepon Seluler Menurut Desa di Kecamatan Bangilan, 2021 <i>The Strenght of Celular Phone Signal by Villages in Bangilan Subdistrict, 2021</i>	100
7.	PERBANKAN, KOPERASI, DAN PERDAGANGAN/BANKING, COOPERATIVE, AND TRADE	
7.1	Banyaknya Sarana Lembaga Keuangan Bank Menurut Desa dan Jenis Bank di Kecamatan Bangilan, 2021 <i>Number of Bank by Villages and Type of Bank in Bangilan Subdistrict, 2021</i>	105

7.2	Banyaknya Koperasi Aktif Menurut Menurut Desa dan Jenis Koperasi di Kecamatan Bangilan, 2021 <i>Number of Cooperative by Villages and Type of Cooperative in Bangilan Subdistrict, 2021</i>	106
7.3	Banyaknya Sarana Perdagangan Menurut Desa dan Jenis Sarana Perdagangan di Kecamatan Bangilan, 2021 <i>Number of Trade Facilities by Villages and Type of Trade Facilities in Bangilan Subdistrict, 2021</i>	107

<https://tubankab.bps.go.id>

<https://tubankab.bps.go.id>

PENJELASAN UMUM/EXPLANATORY NOTES

Tanda-tanda, satuan-satuan, dan lain-lainnya yang digunakan dalam publikasi ini adalah sebagai berikut:

Symbols, measurement units, and acronyms which are used in this publication, are as follows:

1. TANDA-TANDA/SYMBOLS

Data tidak tersedia/ <i>Data not available</i>	: ...
Tidak ada atau nol / <i>Null or zero</i>	: -
Data dapat diabaikan/ <i>Data negligible</i>	: 0
Tanda decimal/ <i>Decimal point</i>	: ,
Data tidak dapat ditampilkan/ <i>Not applicable</i>	: NA
Angka estimasi/ <i>Estimated figures</i>	: e
Angka diperbaiki/ <i>Revised figures</i>	: r
Angka sementara/ <i>Preliminary figures</i>	: x
Angka sangat sementara/ <i>Very preliminary figures</i>	: xx
Angka sangat sangat sementara/ <i>Very very preliminary figures</i>	: xxx

2. SATUAN/UNITS

barel/ <i>barrel</i>	: 158,99 liter/ <i>litres</i> = 1/6,2898 m ³
hektar (ha)/ <i>hectare (ha)</i>	: 10 000 m ²
kilometer (km)/ <i>kilometres (km)</i>	: 1 000 meter/ <i>meters (m)</i>
knot/ <i>knot</i>	: 1,8523 km/jam (<i>km/hour</i>)
kuintal/ <i>quintal</i>	: 100 kg
KWh	: 1 000 Watt hour
MWh	: 1 000 KWh
liter (untuk beras)/ <i>litre (for rice)</i>	: 0,80 kg
MMSCF	: 1/35,3 m ³
metrik ton (m.ton)/ <i>metric ton (m. ton)</i>	: 0,98421 long ton = 1 000 kg
ons/ <i>ounce</i>	: 28,31 gram/ <i>grams</i>
ton	: 1 000 kg

Satuan lain: buah, dus, butir, helai/lembar, kaleng, batang, pulsa, ton kilometer (ton-km), jam, menit, persen (%).

Other units: unit, pack, pieces, sheet, tin, pulse, ton-kilometres(ton-km), hour, minute, percent (%).

Perbedaan angka di belakang koma disebabkan oleh pembulatan angka.
The difference in decimal numbers is caused by rounding.

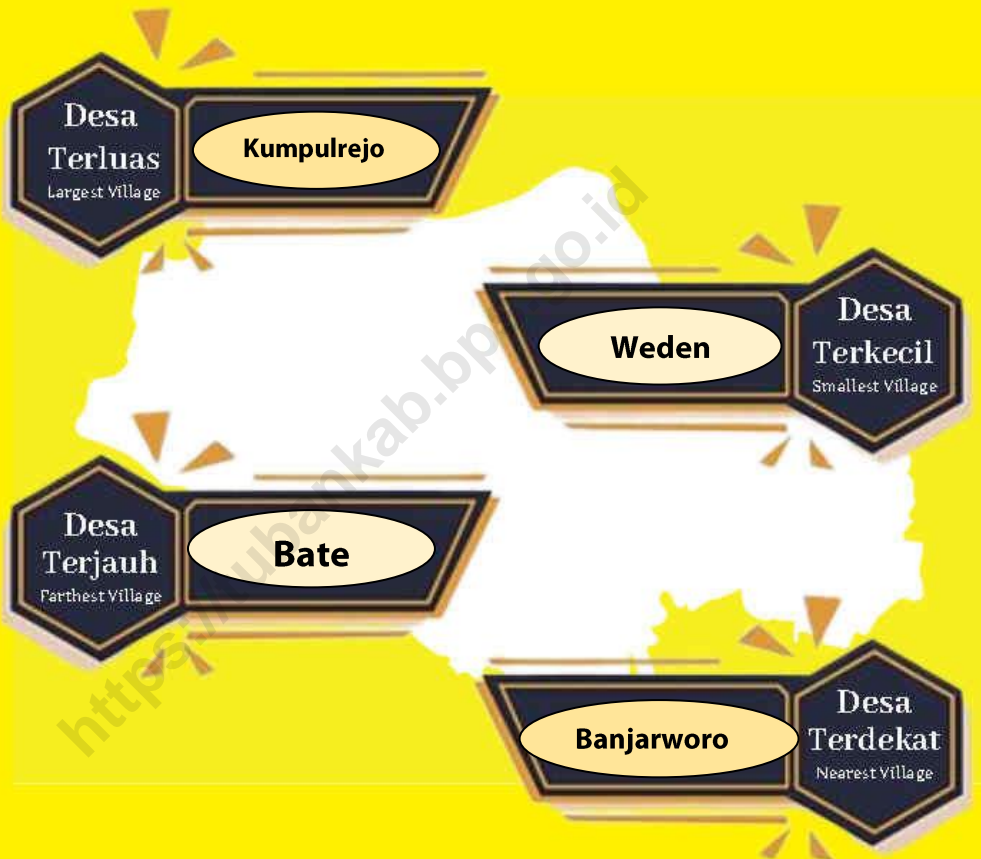
DAFTAR SINGKATAN/LIST OF ABBREVIATION

SI	: Stasiun Iklim/ <i>Climate Station</i>
SMPK	: Stasiun Meterologi Pertanian Khusus/ <i>Special Agricultural Meteorological Station</i>
t.t	: Tempat tidur/ <i>Bed</i>
BCG	: Bacillus Calmette Guerin
DPT	: Difteri, Pertusis, Tetanus/ <i>Diphtheria, Tetanus, and Pertussis</i>
TT	: Tetanus Toxoid
IOT	: Industri Obat Tradisional/ <i>Traditional Medicine Industry</i>
IKOT	: Industri Kecil Obat Tradisional/ <i>Traditional Medicine Small Industry</i>
Alkes	: Alat kesehatan/ <i>Health Kits</i>
PKRT	: Perbekalan Kesehatan Rumah tangga/ <i>Household Health Logistics</i>
Kompl	: Komplemen/ <i>Complement</i>
IRTP	: Industri Pangan Produksi Rumah Tangga/ <i>Foods Home Industry</i>
PBF	: Pedagang Besar Farmasi/ <i>Pharmacy Whole-seller</i>
GFK	: Gudang Farmasi Kab/Kota/Regency/ <i>Municipality Pharmacy Warehouse</i>
RB	: Rumah Bersalin/ <i>Delivery House</i>
Pustu	: Puskesmas pembantu/ <i>Auxiliary Public Health Center</i>
BP	: Balai Pengobatan/ <i>Polyclinic</i>
TPS	: Tempat Pembuangan Sampah Sementara / <i>landfill</i>
Jamkesmas	: Jaminan kesehatan masyarakat miskin/ <i>Poor public health insurance</i>
PJKMU	: Program Jaminan Kesehatan Masyarakat Umum/ <i>General Public Health Insurance Program</i>
SIUP	: Surat Ijin Usaha Perdagangan/ <i>Trading Permission Letter</i>
TDP	: Tanda Daftar Perusahaan/ <i>Company Registration Identity</i>
API	: Angka Pengenal Importir/ <i>Importer's Identity Number</i>



GEOGRAFI

GEOGRAPHY



Letak Geografis Kecamatan

Sub-District Geographical Location

- Batas Utara : Kecamatan Tambakboyo
- Batas Timur : Kecamatan Singgahan
- Batas Selatan : Kecamatan Senori
- Batas Barat : Kecamatan Jatirogo



ULASAN

DESCRIPTION

1.1 Letak Wilayah

Letak wilayah Kecamatan Bangilan berada di pusat Ibu kota kabupaten Bangilan.

Secara administratif, batas wilayah Kecamatan Bangilan adalah

-Utara: Kecamatan Tambakboyo

-Selatan:Kecamatan Senori

-Barat: Kecamatan Jatirogo

-Timur: Kecamatan Singgahan

1.2 Luas Wilayah

Luas Kecamatan Bangilan adalah 77.02 Atau sekitar 4.18 Dari total luas wilayah Kabupaten Tuban. Kecamatan Bangilan terdiri atas 14 desa. Dengan desa terluas adalah Desa Kumpulrejo dengan luas 16.41 Dan desa terkecil adalah desa Weden atau 2.4 persen dari total luas Kecamatan Bangilan.

Area Location

The location of the Bangilan district is in the center of the capital city of the Bangilan district.

Administratifly, Subdistrict Bangilan have 4 borderline in every corner

-North: Kecamatan Tambakboyo

-South:Kecamatan Senori

-West:Kecamatan Jatirogo

-East:Kecamatan Singgahan

1.1 The Land Area

Land area of Subdistrict Bangilan is 77.02 Or around 4.18 From total area of Tuban Regency.

Subdistrict Bangilan consist of 14 Village/ kelurahan. The larger village is Kumpulrejo And the smallest village is Weden Which is 2.4 percent from total area of Bangilan subdistrict.

1.1 KEADAAN GEOGRAFI GEOGRAPHY CONDITION

Tabel 1.1.1 Luas Daerah Menurut Desa di Kecamatan Bangilan, 2021
Table Total Area by Villages in Bangilan Subdistrict, 2021

Desa/Kelurahan <i>Village/Kelurahan</i>	Luas <i>Total Area</i> (km ² /sq.km)	Persentase terhadap luas <i>Percentage to Subdistrict Area</i>
(1)	(2)	(3)
Klakeh	2,20	2,86
Bate	8,25	10,71
Kablukan	4,13	5,36
Ngrojo	1,99	2,58
Weden	1,85	2,40
Sidokumpul	1,93	2,51
Sidotentrem	11,10	14,41
Bangilan	3,05	3,96
Kedungharjo	2,25	2,92
Kedungmulyo	3,88	5,04
Banjarworo	12,84	16,67
Sidodadi	2,94	3,82
Kedungjambangan	4,20	5,45
Kumpulrejo	16,41	21,31
Kecamatan Bangilan	77,02	100

Catatan/Note: ...

Sumber/Source: ...

Tabel 1.1.2
Table

Jarak ke Ibukota Kecamatan dan Ibukota Kabupaten/Kota Menurut Desa di Kecamatan *Bangilan* (km), 2021
Distance to the Subdistrict Capital and Regency/Municipal Capital by Villages in Bangilan Subdistrict (km), 2021

Desa/Kelurahan Village/Kelurahan	Jarak ke Ibukota Kecamatan Distance to Subdistrict Capital	Jarak ke Ibukota Kabupaten/Kota Distance to Regency/Municipal
(1)	(2)	(3)
Klakeh	4	61
Bate	5	62
Kablukan	3	59
Ngrojo	2	58
Weden	2	56
Sidokumpul	3	56
Sidotentrem	3	60
Bangilan	1	55
Kedungharjo	1	56
Kedungmulyo	2	53
Banjarworo	4	50
Sidodadi	3	51
Kedungjambangan	6	55
Kumpulrejo	10	53

Catatan/Note: ...

Sumber/Source: BPS, Pendataan Potensi Desa (Podes) 2021/BPS-Statistics Indonesia, Village Potential Data Collecting 2021

**1.2 KEADAAN IKLIM
CLIMATE CONDITION**


Tabel 1.2.1 Pengamatan Unsur Iklim Menurut Bulan di Stasiun Mundri, 2021
Table Observation of Climate Elements by Month at Mundri Station, 2021

Bulan Month	Jumlah Curah Hujan Amount of Rainfall	Jumlah Hari Hujan (hari) Amount of Rain (day)
(1)	(2)	(3)
Januari/January	255	13
Februari/February	3	1
Maret/March	36	2
April/April	48	8
Mei/May	428	15
Juni/June	163	10
Juli/July	218	9
Agustus/August	151	9
September/September	15	2
Oktober/October	116	6
November/November	409	18
Desember/December	264	20

Catatan/Note: ...

Sumber/Source: ...

PEMERINTAHAN



ULASAN

DESCRIPTION

2.1 Rukun Warga dan Rukun Tetangga

Kecamatan Bangilan terdiri 14 Desa dengan, 110 Rukun warga, dan 310 rukun tetangga. Desa dengan jumlah RW paling sedikit adalah desa Klakeh, desa dengan jumlah RW terbesar adalah Banjarworo dengan jumlah RW adalah 14. Sementara untuk jumlah RT terbesar adalah desa Bangilan yang terdiri atas 52 RT, dan desa dengan rt terkecil adalah desa Klakeh dengan jumlah RT sebanyak 9.

2.2 Pegawai Negeri Sipil

Pegawai Negeri Sipil di Kantor Kecamatan Bangilan sebesar 18 Bangilan PNS wanita sebesar 8 dan laki-laki sebesar 10. Pendidikan PNS terbesar di Kecamatan Bangilan adalah lulusan Sarjana (S1) dengan jumlah 13

2.1 Rukun Warga dan Rukun Tetangga

Bangilan Subdistrict Consist of 14 villages, 110 Rukun Warga and 310 Rukun Tetangga. Village with biggest amount of RW is Banjarworo with 14 RW, and village with the smallest amount of RW is Klakeh with 3 RW. While for the biggest amount of RT is Bangilan with 52 RT and the smallest amount of RT is Klakeh with 9 RT.

2.2 Civil Servants

The number of civil servants in subdistrict Bangilan Is 18. The number of female civil servants is 8 and male civil sevrvants is 10. The biggest last education of civil sevants in Bangilan subdistrict is under graduate with 13 people.

2.1 WILAYAH ADMINISTRATIF

ADMINISTRATIVE AREA

Tabel 2.1.1 Jumlah Rukun Warga (RW) dan Rukun Tetangga (RT) Menurut Desa/Kelurahan di Kecamatan Bangilan, 2021
Table Number of Rukun Warga and Rukn Tetangga by Villages/Kelurahan in Bangilan Subdistrict, 2021

Desa/Kelurahan <i>Village/Kelurahan</i>	Rukun Warga (RW) <i>Rukun Warga</i>	Rukun Tetangga (RT) <i>Rukun Tetangga</i>
(1)	(2)	(3)
Klakeh	3	9
Bate	9	18
Kablukan	6	20
Ngrojo	4	13
Weden	4	15
Sidokumpul	5	21
Sidotentrem	10	36
Bangilan	11	52
Kedungharjo	5	14
Kedungmulyo	12	24
Banjarworo	14	29
Sidodadi	10	21
Kedungjambangan	7	19
Kumpulrejo	10	19
Kecamatan Bangilan	110	310

Sumber/Source: BPS, Pendataan Potensi Desa (Podes) 2021/BPS-Statistics Indonesia, Village Potential Data Collecting 2021

2.2 SUMBER DAYA MANUSIA HUMAN RESOURCES

Tabel 2.2.1 Jumlah Pegawai Negeri Sipil Menurut Pemerintah Daerah dan Jenis Kelamin di Kecamatan Bangilan 2021
Table *Number of Civil Servants by Local Government and Sex in Sub Regional Bangilan 2021*

Pemerintah Daerah Local Government	Laki-Laki Male	Perempuan Female	Jumlah Total
(1)	(2)	(3)	(4)
Kantor Kecamatan Bangilan	10	8	18

Sumber/Source: Kantor Kecamatan Bangilan

Tabel 2.2.2
Table

**Jumlah Pegawai Negeri Sipil Pemerintah Daerah
Daerah Kecamatan Bangilan Menurut Tingkat
Pendidikan dan Jenis Kelamin, 2021**
*Number of Civil Servant of Bangilan District
Government by Educational Level and Sex 2021*

Tingkat Pendidikan <i>Educational Level</i>	Laki-Laki <i>Male</i>	Perempuan <i>Female</i>	Jumlah <i>Total</i>
(1)	(2)	(3)	(4)
Sekolah Dasar (SD) <i>Primary School</i>	-	-	-
SMP/Sederajat <i>Junior High School</i>	-	-	-
SMA/Sederajat <i>Senior High School</i>	2	2	4
Diploma I/Akta I <i>Diploma I/Akta I</i>	-	-	-
Diploma II/Akta II <i>Diploma II/Akta II</i>	-	-	-
Diploma III/Akta III <i>Diploma III/Akta III</i>	-	1	1
Diploma IV/Akta IV <i>Diploma IV/Akta IV</i>	-	-	-
S1/Sarjana <i>Under Graduate/Bachelor</i>	8	5	13
S2/Pasca Sarjana <i>Graduate</i>	-	-	-
S3/Doktor/Ph.D <i>Post Graduate</i>	-	-	-
Jumlah/Total	10	8	18

Catatan/Note: ...

Sumber/Source: Kantor Kecamatan Bangilan

PENDUDUK

KEPADATAN PENDUDUK

TOTAL PENDUDUK



3.1 Penduduk

3.1 Populations

Berdasarkan hasil registrasi oleh Dinas Pendudukan dan Catatan Sipil Kabupaten Tuban tahun 2022 penduduk Kecamatan Bangilan sebesar 50.103 dengan kepadatan penduduk sebesar 651. Jika dilihat berdasarkan jenis kelamin jumlah penduduk perempuan sebesar 24.988 dan penduduk laki-laki sebesar 21.115. Jumlah penduduk perempuan lebih besar dibandingkan jumlah penduduk laki-laki.

According to Population registration from Departement of Population and Civil Registration Tuban, the population in Bangilan subdistrict is 50.103 With the population density is 651. The population of male is 21.115 and female population is 24.988 thats means the amount of female is bigger than male.

Tabel 3.1 Penduduk, Distribusi Persentase Penduduk, Kepadatan Penduduk, Rasio Jenis Kelamin Penduduk Menurut Desa/Kelurahan di Kecamatan Bangilan, 2021
Table Population, Percentage Distribution of Population, Population Density, and Population Sex Ratio by Villages/Kelurahan in Bangilan Subdistrict, 2021

Desa Village	Penduduk		
	Laki-Laki Male	Perempuan Female	Jumlah Total
(1)	(2)	(3)	(4)
Klakeh	752	724	1476
Bate	1198	1230	2428
Kablukan	1471	1497	2968
Ngrojo	1004	978	1982
Weden	1101	1100	2201
Sidokumpul	1725	1770	3495
Sidotentrem	2718	2715	5433
Bangilan	3881	3892	7773
Kedungharjo	1079	1119	2198
Kedungmulyo	2011	1999	4010
Banjarworo	2729	2613	5342
Sidodadi	2017	2057	4074
Kedungjambangan	1502	1453	2955
Kumpulrejo	1927	1841	3768
Kecamatan Bangilan	25 115	24 988	50 103

Catatan/Note: ...

Sumber/Source: Dinas Kependudukan dan Catatan Sipil Kabupaten Tuban/ Department of Population and Civil Registration

Lanjutan Tabel/*Continued Table* 3.1

Desa Village	Persentase Penduduk Percentage of Total Population	Kepadatan Penduduk (per km²) Population Density (per Sq km)	Rasio Jenis Kelamin Penduduk Population Sex Ratio
(1)	(5)	(6)	(7)
Klakeh	2,93	671	104
Bate	4,83	294	97
Kablukan	5,90	719	98
Ngrojo	3,94	996	103
Weden	4,38	1190	100
Sidokumpul	6,95	1811	97
Sidotentrem	10,80	489	100
Bangilan	15,45	2549	100
Kedungharjo	4,37	977	96
Kedungmulyo	7,97	1034	101
Banjarworo	11,02	416	104
Sidodadi	8,10	1386	98
Kedungjambangan	5,87	704	103
Kumpulrejo	7,49	230	105
Kecamatan Bangilan	100	651	101

Catatan/Note: ...

Sumber/Source: Dinas Kependudukan dan Catatan Sipil Kabupaten Tuban/ Departement of Population and Civil Registration

Tabel 3.2 Jumlah Penduduk Menurut Kelompok Umur dan Jenis Kelamin di Kecamatan Bangilan, 2021
Table Population by Age Groups and Sex in Bangilan Subdistrict, 2021

Desa Village	Penduduk		
	Laki-Laki Male	Perempuan Female	Jumlah Total
(1)	(2)	(3)	(4)
< 1	156	161	317
0 - 4	1643	1561	3204
5 - 9	1839	1809	3648
10 - 14	1947	1757	3704
15 - 19	1909	1815	3724
20 - 24	2058	1950	4008
25 - 29	1942	1760	3702
30 - 34	1828	1760	3588
35 - 39	2017	1955	3972
40 - 44	1941	1874	3815
45 - 49	1736	1745	3481
50 - 54	1635	1706	3341
55 - 59	1473	1575	3048
60 - 64	1216	1278	2494
65 - 69	803	850	1653
70 - 74	518	620	1138
75 +	454	812	1266
Kecamatan Bangilan	25 115	24 988	50 103

Catatan/Note: ...

Sumber/Source: Dinas Kependudukan dan Catatan Sipil Kabupaten Tuban/ Department of Population and Civil Registration

Tabel 3.3 Jumlah Penduduk Per Desa/Kelurahan Menurut Pekerjaan di Kecamatan Bangilan, 2021
Table Population Per Village/Kelurahan and by Type of Work in Bangilan Subdistrict, 2021

Desa Village	Petani/Buruh Tani Farmer	Nelayan Fisherman	Wiraswasta Entrepreneur
(1)	(2)	(3)	(4)
Klakeh	496	0	249
Bate	1 063	1	523
Kablukan	922	0	546
Ngrojo	371	1	502
Weden	279	0	462
Sidokumpul	472	1	889
Sidotentrem	1 053	0	1 024
Bangilan	465	1	2 213
Kedungharjo	164	0	490
Kedungmulyo	475	0	1 103
Banjarworo	743	1	1 728
Sidodadi	268	0	1 033
Kedungjambangan	575	2	571
Kumpulrejo	1 521	0	622
Kecamatan Bangilan	8 867	7	11 955

Catatan/Note: ...

Sumber/Source: Dinas Kependudukan dan Catatan Sipil Kabupaten Tuban/ Department of Population and Civil Registration

Lanjutan Tabel/*Continued Table* 3.3

Desa Village	Pedagang Seller	PNS/TNI/Polri Civil Servant	Karyawan Swasta Private Sector Employee
(1)	(5)	(6)	(7)
Klakeh	19	5	55
Bate	4	4	48
Kablukan	52	23	101
Ngrojo	75	15	40
Weden	80	14	55
Sidokumpul	30	16	221
Sidotentrem	55	25	357
Bangilan	213	99	295
Kedungharjo	85	13	59
Kedungmulyo	71	26	73
Banjarworo	36	37	117
Sidodadi	98	25	107
Kedungjambangan	8	5	72
Kumpulrejo	13	7	29
Kecamatan Bangilan	839	314	1 629

Catatan/Note: ...

Sumber/Source: Dinas Kependudukan dan Catatan Sipil Kabupaten Tuban/ Department of Population and Civil Registration

Lanjutan Tabel/*Continued Table* 3.3

Desa Village	Tukang Batu Construction Worker	Guru Teacher	Tidak Bekerja Unemployment
(1)	(8)	(9)	(10)
Klakeh	0	14	159
Bate	0	6	355
Kablukan	1	10	465
Ngrojo	0	14	306
Weden	1	16	359
Sidokumpul	0	17	489
Sidotrentem	1	26	778
Bangilan	14	75	1222
Kedungharjo	0	22	328
Kedungmulyo	9	26	619
Banjarworo	2	37	844
Sidodadi	9	49	693
Kedungjambangan	1	20	480
Kumpulrejo	0	12	585
Kecamatan Bangilan	38	344	7 682

Catatan/Note: ...

Sumber/Source: Dinas Kependudukan dan Catatan Sipil Kabupaten Tuban/ Department of Population and Civil Registration

4

SOSIAL DAN KESEJAHTERAAN RAKYAT



PENJELASAN TEKNIS

4.1 Pendidikan

Keberhasilan proses pendidikan sangat tergantung oleh tersediannya sarana dan prasarana serta tenaga pengajar yang memadai.

4.2 Kesehatan

Sarana prasarana bidang kesehatan di Kecamatan Bangilan pada tahun 2022 terdiri atas 0 rumah sakit, 1 puskesmas dan 2 apotek.

4.3 Agama

Negara Indonesia yang berdasarkan Pancasila dan Undang-undang 1945 menjamin kehidupan beragama dan senantiasa mengembangkan kerukunan hidup.

TECHNICAL NOTES

Education

Success of education process is very depends of the existance of education facility and good teaching staff.

4.1 Health

Health facility in Bangilan subdistrict consist of 0 Hospital, 1 Public health center, 2 apotek.

4.2 Religion

Indonesia is a country based on Pancasila and Undang-undang 1945 that ensure a religious life and always develop a harmony life balance.

4.1 PENDIDIKAN EDUCATION

Tabel 4.1.1 Banyaknya Desa¹/Kelurahan yang Memiliki Fasilitas Sekolah Menurut Tingkat Pendidikan di Kecamatan Bangilan, 2019–2021
Number of Villages¹/Kelurahan Having Educational Facilities by Educational Level in Bangilan Subdistrict, 2019–2021

Tingkat Pendidikan Educational Level	2019	2020	2021
(1)	(2)	(3)	(4)
Sekolah Dasar (SD) ¹ Elementary Schools ¹	14	14	14
Madrasah Ibtidaiyah (MI) ² Madrasah Ibtidaiyah (MI) ²	4	4	4
Sekolah Menengah Pertama (SMP) ¹ Junior High Schools ¹	4	4	3
Madrasah Tsanawiyah (MTs) ² Madrasah Tsanawiyah (MTs) ²	1	1	1
Sekolah Menengah Atas (SMA) ¹ Senior High Schools ¹	1	1	1
Sekolah Menengah Kejuruan (SMK) ¹ Vocational High Schools ¹	-	-	-
Madrasah Aliyah (MA) ² Madrasah Aliyah (MA) ²	-	-	-
Perguruan Tinggi Universitas University	-	-	-

Catatan/Note: ¹Desa pada tabel ini termasuk Unit Permukiman Transmigrasi (UPT) yang masih dibina oleh kementerian terkait
Villages in this table include Transmigration Settlement Unit which is still fostered by the relevant ministries

Sumber/Source: BPS, Pendataan Potensi Desa (Podes) 2020 dan 2021
BPS-Statistics Indonesia, Village Potential Data Collecting 2020 and 2021

Tabel
Table

4.1.2

Jumlah Sekolah Menurut Tingkat Pendidikan di Kecamatan Bangilan, 2020/2021 dan 2021/2022
Number of Schools by Educational Level in Bangilan Subdistrict, 2020/2021 and 2021/2022

Tingkat Pendidikan Educational Level	Negeri Public		Swasta Private		Jumlah Total	
	2020/2021	2021/2022	2020/2021	2021/2022	2020/2021	2021/2022
(1)	(2)	(3)	(4)	(5)	(6)	(7)
Taman Kanak-Kanak (TK) ¹ Kindergarten ¹	-	-	25	25	25	25
Raudatul Athfal (RA) ² Raudatul Athfal (RA) ²	-	-	9	9	9	9
Sekolah Dasar (SD) ¹ Elementary Schools ¹	25	24	1	1	26	25
Madrasah Ibtidaiyah (MI) ² Madrasah Ibtidaiyah (MI) ²	-	-	12	12	12	12
Sekolah Menengah Pertama (SMP) ¹ Junior High Schools ¹	2	2	1	1	3	3
Madrasah Tsanawiyah (MTs) ² Madrasah Tsanawiyah (MTs) ²	-	-	5	5	5	5
Sekolah Menengah Atas (SMA) ¹ Senior High Schools ¹	1	1	-	-	1	1
Sekolah Menengah Kejuruan (SMK) ¹ Vocational High Schools ¹	-	-	2	2	2	2
Madrasah Aliyah (MA) ² Madrasah Aliyah (MA) ²	-	-	4	4	4	4

Catatan/Note: ³Seluruh Raudatul Athfal (RA) berstatus swasta
All Raudatul Athfal (RA) are private

Sumber/Source: ¹Kementerian Pendidikan, Kebudayaan, Riset, dan Teknologi, Sistem Data Pokok Pendidikan, data semester ganjil laporan sampai dengan 30 November 2021
Ministry of Education, Culture, Research, and Technology, Basic Education Data System, odd semester report data up to 30 November 2021

²Kementerian Agama, EMIS, data semester ganjil laporan sampai dengan 17 Februari 2022/
Ministry of Religious Affairs, EMIS, odd semester report data up to 17 February 2022

**Tabel
Table**

4.1.3

**Jumlah Guru Menurut Tingkat Pendidikan di
Kecamatan Bangilan, 2020/2021 dan 2021/2022
Number of Teachers by Educational Level in Bangilan
Subdistrict, 2020/2021 and 2021/2022**

Tingkat Pendidikan Educational Level	Negeri Public		Swasta Private		Jumlah Total	
	2020/2021	2021/2022	2020/2021	2021/2022	2020/2021	2021/2022
(1)	(2)	(3)	(4)	(5)	(6)	(7)
Taman Kanak-Kanak (TK) ¹ Kindergarten ¹	-	-	61	73	61	73
Raudatul Athfal (RA) ² Raudatul Athfal (RA) ²	-	-	-	32	-	32
Sekolah Dasar (SD) ¹ Elementary Schools ¹	184	168	11	11	195	179
Madrasah Ibtidaiyah (MI) ² Madrasah Ibtidaiyah (MI) ²	-	-	-	134	-	134
Sekolah Menengah Pertama (SMP) ¹ Junior High Schools ¹	63	62	6	4	69	66
Madrasah Tsanawiyah (MTs) ² Madrasah Tsanawiyah (MTs) ²	-	-	-	89	-	89
Sekolah Menengah Atas (SMA) ¹ Senior High Schools ¹	31	31	-	-	31	31
Sekolah Menengah Kejuruan (SMK) ¹ Vocational High Schools ¹	-	-	14	13	14	13
Madrasah Aliyah (MA) ² Madrasah Aliyah (MA) ²	-	-	-	70	-	70

Catatan/Note: ³Jumlah guru termasuk kepala sekolah dan guru/
The total of teachers including headmaster and teacher.

⁴Guru yang mengajar di dua sekolah atau lebih dihitung di masing-masing sekolah/
Teacher who taught in two schools or more counted in every school.

Sumber/Source: ¹Kementerian Pendidikan, Kebudayaan, Riset, dan Teknologi, Sistem Data Pokok Pendidikan, data semester ganjil laporan sampai dengan 30 November 2021/
Ministry of Education, Culture, Research, and Technology, Basic Education Data System, odd semester report data up to 30 November 2021

²Kementerian Agama, EMIS, data semester ganjil laporan sampai dengan 17 Februari 2022/
Ministry of Religious Affairs, EMIS, odd semester report data up to 17 February 2022

Tabel
Table

4.1.4

Jumlah Murid Menurut Tingkat Pendidikan di Kecamatan Bangilan, 2020/2021 dan 2021/2022
Number of Pupils by Educational Level in Bangilan Subdistrict, 2020/2021 and 2021/2022

Tingkat Pendidikan Educational Level	Negeri Public		Swasta Private		Jumlah Total	
	2020/2021	2021/2022	2020/2021	2021/2022	2020/2021	2021/2022
(1)	(2)	(3)	(4)	(5)	(6)	(7)
Taman Kanak-Kanak (TK) ¹ Kindergarten ¹	-	-	1 062	1 033	1 062	1 033
Raudatul Athfal (RA) ² Raudatul Athfal (RA) ²	-	-	-	307	-	307
Sekolah Dasar (SD) ¹ Elementary Schools ¹	2 423	2 336	155	223	2 578	2 559
Madrasah Ibtidaiyah (MI) ² Madrasah Ibtidaiyah (MI) ²	-	-	-	1 539	-	1 539
Sekolah Menengah Pertama (SMP) ¹ Junior High Schools ¹	1 187	1 177	42	42	1 229	1 219
Madrasah Tsanawiyah (MTs) ² Madrasah Tsanawiyah (MTs) ²	-	-	-	1 380	-	1 380
Sekolah Menengah Atas (SMA) ¹ Senior High Schools ¹	424	476	-	-	424	476
Sekolah Menengah Kejuruan (SMK) ¹ Vocational High Schools ¹	-	-	102	104	102	104
Madrasah Aliyah (MA) ² Madrasah Aliyah (MA) ²	-	-	-	851	-	851

Catatan/Note: ...

Sumber/Source: ¹Kementerian Pendidikan, Kebudayaan, Riset, dan Teknologi, Sistem Data Pokok Pendidikan, data semester ganjil laporan sampai dengan 30 November 2021/Ministry of Education, Culture, Research, and Technology, Basic Education Data System, odd semester report data up to 30 November 2021

²Kementerian Agama, EMIS, data semester ganjil laporan sampai dengan 17 Februari 2022/Ministry of Religious Affairs, EMIS, odd semester report data up to 17 February 2022

Tabel
Table

4.1.5

**Jumlah Sekolah, Guru dan Murid TK di Bawah
Kementerian Pendidikan dan Kebudayaan Menurut Desa
di Kecamatan Bangilan, 2020/2021 dan 2021/2022**
**Number of School, Teacher and Pupils in Kindergarten
Under The Ministry of Education and Culture by Village
Level in Bangilan Subdistrict, 2020/2021 and 2021/2022**

Desa Village	Sekolah School					
	Negeri Public		Swasta Private		Jumlah Total	
	2020/2021	2021/2022	2020/2021	2021/2022	2020/2021	2021/2022
(1)	(2)	(3)	(4)	(5)	(6)	(7)
Klakeh	-	-	1	1	1	1
Bate	-	-	1	1	1	1
Kablukan	-	-	2	2	2	2
Ngrojo	-	-	2	2	2	2
Weden	-	-	-	-	-	-
Sidokumpul	-	-	2	2	2	2
Sidotentrem	-	-	2	2	2	2
Bangilan	-	-	5	5	5	5
Kedungharjo	-	-	1	1	1	1
Kedungmulyo	-	-	2	2	2	2
Banjarworo	-	-	1	1	1	1
Sidodadi	-	-	2	2	2	2
Kedungjambangan	-	-	2	2	2	2
Kumpulrejo	-	-	2	2	2	2
Kecamatan Bangilan	-	-	25	25	25	25

Catatan/Note: ...

Sumber/Source: ¹Kementerian Pendidikan, Kebudayaan, Riset, dan Teknologi, Sistem Data Pokok Pendidikan, data semester ganjil laporan sampai dengan 30 November 2021/Ministry of Education, Culture, Research, and Technology, Basic Education Data System, odd semester report data up to 30 November 2021

²Kementerian Agama, EMIS, data semester ganjil laporan sampai dengan 17 Februari 2022/Ministry of Religious Affairs, EMIS, odd semester report data up to 17 February 2022

Lanjutan Tabel/Continued Table 4.1.5

Desa Village	Guru Teacher					
	Negeri Public		Swasta Private		Jumlah Total	
	2020/2021	2021/2022	2020/2021	2021/2022	2020/2021	2021/2022
(1)	(14)	(15)	(16)	(17)	(18)	(19)
Klakah	-	-	2	2	2	2
Bate	-	-	2	3	2	3
Kablukan	-	-	5	5	5	5
Ngrojo	-	-	2	2	2	2
Weden	-	-	-	-	-	-
Sidokumpul	-	-	4	4	4	4
Sidotrem	-	-	6	5	6	5
Bangilan	-	-	19	22	19	22
Kedungharjo	-	-	2	2	2	2
Kedungmulyo	-	-	6	6	6	6
Banjarworo	-	-	4	4	4	4
Sidodadi	-	-	6	6	6	6
Kedungjambangan	-	-	6	6	6	6
Kumpulrejo	-	-	5	6	5	6
Kecamatan Bangilan	-	-	69	73	69	73

Catatan/Note: ...

Sumber/Source: ¹Kementerian Pendidikan, Kebudayaan, Riset, dan Teknologi, Sistem Data Pokok Pendidikan, data semester ganjil laporan sampai dengan 30 November 2021/Ministry of Education, Culture, Research, and Technology, Basic Education Data System, odd semester report data up to 30 November 2021

²Kementerian Agama, EMIS, data semester ganjil laporan sampai dengan 17 Februari 2022/Ministry of Religious Affairs, EMIS, odd semester report data up to 17 February 2022

Lanjutan Tabel/Continued Table 4.1.5

Desa Village	Murid Pupils					
	Negeri Public		Swasta Private		Jumlah Total	
	2020/2021	2021/2022	2020/2021	2021/2022	2020/2021	2021/2022
(1)	(8)	(9)	(10)	(11)	(12)	(13)
Klakeh	-	-	31	37	31	37
Bate	-	-	76	64	76	64
Kablukan	-	-	45	44	45	44
Ngrojo	-	-	53	44	53	44
Weden	-	-	-	-	-	-
Sidokumpul	-	-	54	46	54	46
Sidotrem	-	-	100	92	100	92
Bangilan	-	-	344	335	344	335
Kedungharjo	-	-	35	39	35	39
Kedungmulyo	-	-	61	77	61	77
Banjarworo	-	-	43	36	43	36
Sidodadi	-	-	51	51	51	51
Kedungjambangan	-	-	99	100	99	100
Kumpulrejo	-	-	70	68	70	68
Kecamatan Bangilan	-	-	1 062	1 033	1 062	1 033

Catatan/Note: ...

Sumber/Source: ¹Kementerian Pendidikan, Kebudayaan, Riset, dan Teknologi, Sistem Data Pokok Pendidikan, data semester ganjil laporan sampai dengan 30 November 2021/Ministry of Education, Culture, Research, and Technology, Basic Education Data System, odd semester report data up to 30 November 2021

²Kementerian Agama, EMIS, data semester ganjil laporan sampai dengan 17 Februari 2022/Ministry of Religious Affairs, EMIS, odd semester report data up to 17 February 2022

Tabel 4.1.6
Table

Jumlah Sekolah, Gurudan Murid Raudatul Athfal (RA) di Bawah Kementerian Agama Menurut Desa di Kecamatan Bangilan, 2020/2021 dan 2021/2022
Number of School, Teacher and Pupils in Raudatul Athfal (RA) Under The Ministry of Religious by Village Level in Bangilan Subdistrict, 2020/2021 and 2021/2022

Desa Village	Sekolah School					
	Negeri Public		Swasta Private		Jumlah Total	
	2020/2021	2021/2022	2020/2021	2021/2022	2020/2021	2021/2022
(1)	(2)	(3)	(4)	(5)	(6)	(7)
Klakeh	-	-	-	-	-	-
Bate	-	-	-	-	-	-
Kablukan	-	-	1	1	1	1
Ngrojo	-	-	-	-	-	-
Weden	-	-	1	1	1	1
Sidokumpul	-	-	-	-	-	-
Sidotrem	-	-	1	1	1	1
Bangilan	-	-	-	-	-	-
Kedungharjo	-	-	1	1	1	1
Kedungmulyo	-	-	1	1	1	1
Banjarworo	-	-	2	2	2	2
Sidodadi	-	-	2	2	2	2
Kedungjambangan	-	-	-	-	-	-
Kumpulrejo	-	-	-	-	-	-
Kecamatan Bangilan	-	-	9	9	9	9

Catatan/Note: ...

Sumber/Source: ¹Kementerian Pendidikan, Kebudayaan, Riset, dan Teknologi, Sistem Data Pokok Pendidikan, data semester ganjil laporan sampai dengan 30 November 2021/Ministry of Education, Culture, Research, and Technology, Basic Education Data System, odd semester report data up to 30 November 2021

²Kementerian Agama, EMIS, data semester ganjil laporan sampai dengan 17 Februari 2022/Ministry of Religious Affairs, EMIS, odd semester report data up to 17 February 2022

Lanjutan Tabel/Continued Table 4.1.6

Desa Village	Guru Teacher					
	Negeri Public		Swasta Private		Jumlah Total	
	2020/2021	2021/2022	2020/2021	2021/2022	2020/2021	2021/2022
(1)	(14)	(15)	(16)	(17)	(18)	(19)
Klakeh	-	-	-	-	-	-
Bate	-	-	-	-	-	-
Kablukan	-	-	-	4	-	4
Ngrojo	-	-	-	-	-	-
Weden	-	-	-	5	-	5
Sidokumpul	-	-	-	-	-	-
Sidotentrem	-	-	-	4	-	4
Bangilan	-	-	-	-	-	-
Kedungharjo	-	-	-	3	-	3
Kedungmulyo	-	-	-	-	-	-
Banjarworo	-	-	-	11	-	11
Sidodadi	-	-	-	5	-	5
Kedungjambangan	-	-	-	-	-	-
Kumpulrejo	-	-	-	-	-	-
Kecamatan Bangilan	-	-	-	32	-	32

Catatan/Note: ...

Sumber/Source: ¹Kementerian Agama, EMIS, data semester ganjil laporan sampai dengan 17 Februari 2022/Ministry of Religious Affairs, EMIS, odd semester report data up to 17 February 2022

Lanjutan Tabel/Continued Table 4.1.6

Desa Village	Murid Pupils					
	Negeri Public		Swasta Private		Jumlah Total	
	2020/2021	2021/2022	2020/2021	2021/2022	2020/2021	2021/2022
(1)	(8)	(9)	(10)	(11)	(12)	(13)
Klakeh	-	-	-	-	-	-
Bate	-	-	-	-	-	-
Kablukan	-	-	-	50	-	50
Ngrojo	-	-	-	-	-	-
Weden	-	-	-	31	-	31
Sidokumpul	-	-	-	-	-	-
Sidotentrem	-	-	-	32	-	32
Bangilan	-	-	-	-	-	-
Kedungharjo	-	-	-	36	-	36
Kedungmulyo	-	-	-	19	-	19
Banjarworo	-	-	-	92	-	92
Sidodadi	-	-	-	47	-	47
Kedungjambangan	-	-	-	-	-	-
Kumpulrejo	-	-	-	-	-	-
Kecamatan Bangilan	-	-	-	307	-	307

Catatan/Note: ...

Sumber/Source: ¹Kementerian Agama, EMIS, data semester ganjil laporan sampai dengan 17 Februari 2022/Ministry of Religious Affairs, EMIS, odd semester report data up to 17 February 2022

Tabel 4.1.7
Table

Jumlah Sekolah, Guru dan Murid Sekolah Dasar (SD) di Bawah Kementerian Pendidikan dan Kebudayaan Menurut Desa di Kecamatan Bangilan, 2020/2021 dan 2021/2022

Number of School, Teacher and Pupils in Primary Schools Under The Ministry of Education and Culture by Village Level in Bangilan Subdistrict, 2020/2021 and 2021/2022

Desa Village	Sekolah School					
	Negeri Public		Swasta Private		Jumlah Total	
	2020/2021	2021/2022	2020/2021	2021/2022	2020/2021	2021/2022
(1)	(2)	(3)	(4)	(5)	(6)	(7)
Klakeh	1	1	-	-	1	1
Bate	2	2	-	-	2	2
Kablukan	2	2	-	-	2	2
Ngrojo	1	1	-	-	1	1
Weden	1	1	-	-	1	1
Sidokumpul	2	2	-	-	2	2
Sidotentrem	3	2	-	-	3	2
Bangilan	3	3	1	1	4	4
Kedungharjo	1	1	-	-	1	1
Kedungmulyo	1	1	-	-	1	1
Banjarworo	2	2	-	-	2	2
Sidodadi	2	2	-	-	2	2
Kedungjambangan	1	1	-	-	1	1
Kumpulrejo	3	3	-	-	3	3
Kecamatan Bangilan	25	24	1	1	26	25

Catatan/Note: ...

Sumber/Source: ¹Kementerian Pendidikan, Kebudayaan, Riset, dan Teknologi, Sistem Data Pokok Pendidikan, data semester ganjil laporan sampai dengan 30 November 2021/Ministry of Education, Culture, Research, and Technology, Basic Education Data System, odd semester report data up to 30 November 2021

Lanjutan Tabel/Continued Table 4.1.7

Desa Village	Guru Teacher					
	Negeri Public		Swasta Private		Jumlah Total	
	2020/2021	2021/2022	2020/2021	2021/2022	2020/2021	2021/2022
(1)	(14)	(15)	(16)	(17)	(18)	(19)
Klakeh	8	8	-	-	8	8
Bate	15	10	-	-	15	10
Kablukan	14	14	-	-	14	14
Ngrojo	10	98	-	-	10	98
Weden	7	7	-	-	7	7
Sidokumpul	14	14	-	-	14	14
Sidotentrem	18	15	-	-	18	15
Bangilan	23	25	11	11	34	36
Kedungharjo	6	6	-	-	6	6
Kedungmulyo	7	6	-	-	7	6
Banjarworo	15	13	-	-	15	13
Sidodadi	16	12	-	-	16	12
Kedungjambangan	8	8	-	-	8	8
Kumpulrejo	23	21	-	-	23	21
Kecamatan Bangilan	184	257	11	11	195	268

Catatan/Note: ...

Sumber/Source: ²Kementerian Agama, EMIS, data semester ganjil laporan sampai dengan 17 Februari 2022/Ministry of Religious Affairs, EMIS, odd semester report data up to 17 February 2022

Lanjutan Tabel/Continued Table 4.1.7

Desa Village	Murid Pupils					
	Negeri Public		Swasta Private		Jumlah Total	
	2020/2021	2021/2022	2020/2021	2021/2022	2020/2021	2021/2022
(1)	(8)	(9)	(10)	(11)	(12)	(13)
Klakeh	109	110	-	-	109	110
Bate	148	150	-	-	148	150
Kablukan	149	149	-	-	149	149
Ngrojo	209	198	-	-	209	198
Weden	43	31	-	-	43	31
Sidokumpul	122	115	-	-	122	115
Sidotentrem	292	276	-	-	292	276
Bangilan	493	481	155	233	648	704
Kedungharjo	58	52	-	-	58	52
Kedungmulyo	65	66	-	-	65	66
Banjarworo	212	194	-	-	212	194
Sidodadi	102	93	-	-	102	93
Kedungjambangan	139	146	-	-	139	146
Kumpulrejo	282	275	-	-	282	275
Kecamatan Bangilan	2 423	2 336	155	233	2 578	2 559

Catatan/Note: ...

Sumber/Source: ¹Kementerian Pendidikan, Kebudayaan, Riset, dan Teknologi, Sistem Data Pokok Pendidikan, data semester ganjil laporan sampai dengan 30 November 2021/Ministry of Education, Culture, Research, and Technology, Basic Education Data System, odd semester report data up to 30 November 2021

Tabel 4.1.8
Table

Jumlah Sekolah, Guru dan Murid Madrasah Ibtidaiyah (MI) di Bawah Kementerian Agama Menurut Desa di Kecamatan Bangilan, 2020/2021 dan 2021/2022
Number of School, Teacher and Pupils in Madrasah Ibtidaiyah (MI) Under The Ministry of Religious by Village Level in Bangilan Subdistrict, 2020/2021 and 2021/2022

Desa Village	Sekolah School					
	Negeri Public		Swasta Private		Jumlah Total	
	2020/2021	2021/2022	2020/2021	2021/2022	2020/2021	2021/2022
(1)	(2)	(3)	(4)	(5)	(6)	(7)
Klakeh	-	-	-	-	-	-
Bate	-	-	-	-	-	-
Kablukan	-	-	-	1	-	1
Ngrojo	-	-	-	-	-	-
Weden	-	-	-	1	-	1
Sidokumpul	-	-	-	-	-	-
Sidotrem	-	-	-	1	-	1
Bangilan	-	-	-	1	-	1
Kedungharjo	-	-	-	1	-	1
Kedungmulyo	-	-	-	1	-	1
Banjarworo	-	-	-	2	-	2
Sidodadi	-	-	-	3	-	3
Kedungjambangan	-	-	-	1	-	1
Kumpulrejo	-	-	-	-	-	-
Kecamatan Bangilan	-	-	-	12	-	12

Catatan/Note: ...

Sumber/Source: ¹Kementerian Agama, EMIS, data semester ganjil laporan sampai dengan 17 Februari 2022/Ministry of Religious Affairs, EMIS, odd semester report data up to 17 February 2022

Lanjutan Tabel/Continued Table 4.1.8

Desa Village	Guru Teacher					
	Negeri Public		Swasta Private		Jumlah Total	
	2020/2021	2021/2022	2020/2021	2021/2022	2020/2021	2021/2022
(1)	(14)	(15)	(16)	(17)	(18)	(19)
Klakeh	-	-	-	-	-	-
Bate	-	-	-	-	-	-
Kablukan	-	-	-	1	-	1
Ngrojo	-	-	-	-	-	-
Weden	-	-	-	1	-	1
Sidokumpul	-	-	-	-	-	-
Sidotentrem	-	-	-	1	-	1
Bangilan	-	-	-	1	-	1
Kedungharjo	-	-	-	1	-	1
Kedungmulyo	-	-	-	1	-	1
Banjarworo	-	-	-	2	-	2
Sidodadi	-	-	-	3	-	3
Kedungjambangan	-	-	-	1	-	1
Kumpulrejo	-	-	-	-	-	-
Kecamatan Bangilan	-	-	-	12	-	12

Catatan/Note: ...

Sumber/Source: ¹Kementerian Agama, EMIS, data semester ganjil laporan sampai dengan 17 Februari 2022/Ministry of Religious Affairs, EMIS, odd semester report data up to 17 February 2022

Lanjutan Tabel/Continued Table 4.1.8

Desa Village	Murid Pupils					
	Negeri Public		Swasta Private		Jumlah Total	
	2020/2021	2021/2022	2020/2021	2021/2022	2020/2021	2021/2022
(1)	(8)	(9)	(10)	(11)	(12)	(13)
Klakeh	-	-	-	-	-	-
Bate	-	-	-	-	-	-
Kablukan	-	-	-	120	-	120
Ngrojo	-	-	-	-	-	-
Weden	-	-	-	117	-	117
Sidokumpul	-	-	-	-	-	-
Sidotentrem	-	-	-	61	-	61
Bangilan	-	-	-	513	-	513
Kedungharjo	-	-	-	90	-	90
Kedungmulyo	-	-	-	60	-	60
Banjarworo	-	-	-	229	-	229
Sidodadi	-	-	-	233	-	233
Kedungjambangan	-	-	-	116	-	116
Kumpulrejo	-	-	-	-	-	-
Kecamatan Bangilan	-	-	-	1 539	-	1 539

Catatan/Note: ...

Sumber/Source: ¹Kementerian Agama, EMIS, data semester ganjil laporan sampai dengan 17 Februari 2022./Ministry of Religious Affairs, EMIS, odd semester report data up to 17 February 2022

Tabel 4.1.9
Table

Jumlah Sekolah, Guru dan Murid Sekolah Menengah Pertama (SMP) di Bawah Kementerian Pendidikan dan Kebudayaan Menurut Desa di Kecamatan Bangilan 2020/2021 dan 2021/2022

Number of School, Teacher and Pupils in Lower Secondary School Under The Ministry of Education and Culture by Village Level in Bangilan Subdistrict, 2020/2021 and 2021/2022

Desa Village	Sekolah School					
	Negeri Public		Swasta Private		Jumlah Total	
	2020/2021	2021/2022	2020/2021	2021/2022	2020/2021	2021/2022
(1)	(2)	(3)	(4)	(5)	(6)	(7)
Klakeh	-	-	-	-	-	-
Bate	-	-	-	-	-	-
Kablukan	-	-	1	1	1	1
Ngrojo	1	1	-	-	1	1
Weden	-	-	-	-	-	-
Sidokumpul	-	-	-	-	-	-
Sidotrem	-	-	-	-	-	-
Bangilan	-	-	-	-	-	-
Kedungharjo	-	-	-	-	-	-
Kedungmulyo	-	-	-	-	-	-
Banjarworo	1	1	-	-	1	1
Sidodadi	-	-	-	-	-	-
Kedungjambangan	-	-	-	-	-	-
Kumpulrejo	-	-	-	-	-	-
Kecamatan Bangilan	2	2	1	1	3	3

Catatan/Note: ...

Sumber/Source: ¹Kementerian Pendidikan, Kebudayaan, Riset, dan Teknologi, Sistem Data Pokok Pendidikan, data semester ganjil laporan sampai dengan 30 November 2021/Ministry of Education, Culture, Research, and Technology, Basic Education Data System, odd semester report data up to 30 November 2021

Lanjutan Tabel/Continued Table 4.1.9

Desa Village	Guru Teacher					
	Negeri Public		Swasta Private		Jumlah Total	
	2020/2021	2021/2022	2020/2021	2021/2022	2020/2021	2021/2022
(1)	(14)	(15)	(16)	(17)	(18)	(19)
Klakeh	-	-	-	-	-	-
Bate	-	-	-	-	-	-
Kablukan	-	-	6	4	6	4
Ngrojo	43	43	-	-	43	43
Weden	-	-	-	-	-	-
Sidokumpul	-	-	-	-	-	-
Sidotrem	-	-	-	-	-	-
Bangilan	-	-	-	-	-	-
Kedungharjo	-	-	-	-	-	-
Kedungmulyo	-	-	-	-	-	-
Banjarworo	20	19	-	-	20	19
Sidodadi	-	-	-	-	-	-
Kedungjambangan	-	-	-	-	-	-
Kumpulrejo	-	-	-	-	-	-
Kecamatan Bangilan	63	62	6	4	69	66

Catatan/Note: ...

Sumber/Source: ¹Kementerian Pendidikan, Kebudayaan, Riset, dan Teknologi, Sistem Data Pokok Pendidikan, data semester ganjil laporan sampai dengan 30 November 2021/Ministry of Education, Culture, Research, and Technology, Basic Education Data System, odd semester report data up to 30 November 2021

Lanjutan Tabel/Continued Table 4.1.9

Desa Village	Murid Pupils					
	Negeri Public		Swasta Private		Jumlah Total	
	2020/2021	2021/2022	2020/2021	2021/2022	2020/2021	2021/2022
(1)	(8)	(9)	(10)	(11)	(12)	(13)
Klakeh	-	-	-	-	-	-
Bate	-	-	-	-	-	-
Kablukan	-	-	42	42	42	42
Ngrojo	853	856	-	-	853	856
Weden	-	-	-	-	-	-
Sidokumpul	-	-	-	-	-	-
Sidotentrem	-	-	-	-	-	-
Bangilan	-	-	-	-	-	-
Kedungharjo	-	-	-	-	-	-
Kedungmulyo	-	-	-	-	-	-
Banjarworo	334	321	-	-	334	321
Sidodadi	-	-	-	-	-	-
Kedungjambangan	-	-	-	-	-	-
Kumpulrejo	-	-	-	-	-	-
Kecamatan Bangilan	1 187	1 177	42	42	1 229	1 219

Catatan/Note: ...

Sumber/Source: ¹Kementerian Pendidikan, Kebudayaan, Riset, dan Teknologi, Sistem Data Pokok Pendidikan, data semester ganjil laporan sampai dengan 30 November 2021/Ministry of Education, Culture, Research, and Technology, Basic Education Data System, odd semester report data up to 30 November 2021

Tabel 4.1.10
Table

Jumlah Sekolah, Guru dan Murid Madrasah Tsanawiyah (MTs) di Bawah Kementerian Agama Menurut Desa di Kecamatan Bangilan, 2020/2021 dan 2021/2022
Number of School, Teacher and Pupils in Madrasah Tsanawiyah (MTs) Under The Ministry of Religious by Village Level in Bangilan Subdistrict, 2020/2021 and 2021/2022

Desa Village	Sekolah School					
	Negeri Public		Swasta Private		Jumlah Total	
	2020/2021	2021/2022	2020/2021	2021/2022	2020/2021	2021/2022
(1)	(2)	(3)	(4)	(5)	(6)	(7)
Klakeh	-	-	-	-	-	-
Bate	-	-	-	-	-	-
Kablukan	-	-	-	-	-	-
Ngrojo	-	-	-	-	-	-
Weden	-	-	-	-	-	-
Sidokumpul	-	-	1	1	1	1
Sidotentrem	-	-	-	-	-	-
Bangilan	-	-	1	1	1	1
Kedungharjo	-	-	-	-	-	-
Kedungmulyo	-	-	-	-	-	-
Banjarworo	-	-	1	1	1	1
Sidodadi	-	-	1	1	1	1
Kedungjambangan	-	-	1	1	1	1
Kumpulrejo	-	-	-	-	-	-
Kecamatan Bangilan	-	-	5	5	5	5

Catatan/Note: ...

Sumber/Source: ¹Kementerian Agama, EMIS, data semester ganjil laporan sampai dengan 17 Februari 2022/Ministry of Religious Affairs, EMIS, odd semester report data up to 17 February 2022

Lanjutan Tabel/Continued Table 4.1.10

Desa Village	Guru Teacher					
	Negeri Public		Swasta Private		Jumlah Total	
	2020/2021	2021/2022	2020/2021	2021/2022	2020/2021	2021/2022
(1)	(14)	(15)	(16)	(17)	(18)	(19)
Klakeh	-	-	-	-	-	-
Bate	-	-	-	-	-	-
Kablukan	-	-	-	-	-	-
Ngrojo	-	-	-	-	-	-
Weden	-	-	-	-	-	-
Sidokumpul	-	-	1	1	1	1
Sidotentrem	-	-	-	-	-	-
Bangilan	-	-	1	1	1	1
Kedungharjo	-	-	-	-	-	-
Kedungmulyo	-	-	-	-	-	-
Banjarworo	-	-	1	1	1	1
Sidodadi	-	-	1	1	1	1
Kedungjambangan	-	-	1	1	1	1
Kumpulrejo	-	-	-	-	-	-
Kecamatan Bangilan	-	-	5	5	5	5

Catatan/Note: ...

Sumber/Source: ¹Kementerian Agama, EMIS, data semester ganjil laporan sampai dengan 17 Februari 2022/Ministry of Religious Affairs, EMIS, odd semester report data up to 17 February 2022

Lanjutan Tabel/Continued Table 4.1.10

Desa Village	Murid Pupils					
	Negeri Public		Swasta Private		Jumlah Total	
	2020/2021	2021/2022	2020/2021	2021/2022	2020/2021	2021/2022
(1)	(8)	(9)	(10)	(11)	(12)	(13)
Klakeh	-	-	-	-	-	-
Bate	-	-	-	-	-	-
Kablukan	-	-	-	-	-	-
Ngrojo	-	-	-	-	-	-
Weden	-	-	-	-	-	-
Sidokumpul	-	-	-	329	-	329
Sidotentrem	-	-	-	-	-	-
Bangilan	-	-	-	760	-	760
Kedungharjo	-	-	-	-	-	-
Kedungmulyo	-	-	-	-	-	-
Banjarworo	-	-	-	190	-	190
Sidodadi	-	-	-	55	-	55
Kedungjambangan	-	-	-	46	-	46
Kumpulrejo	-	-	-	-	-	-
Kecamatan Bangilan	-	-	-	1 380	-	1 380

Catatan/Note: ...

Sumber/Source: ¹Kementerian Agama, EMIS, data semester ganjil laporan sampai dengan 17 Februari 2022/Ministry of Religious Affairs, EMIS, odd semester report data up to 17 February 2022

Tabel 4.1.11
Table

Jumlah Sekolah, Guru dan Murid Sekolah Menengah Atas (SMA) di Bawah Kementerian Pendidikan dan Kebudayaan Menurut Desa di Kecamatan Bangilan, 2020/2021 dan 2021/2022

Number of School, Teacher and Pupils in Upper Secondary School Under The Ministry of Education and Culture by Village Level in Bangilan Subdistrict, 2020/2021 and 2021/2022

Desa Village	Sekolah School					
	Negeri Public		Swasta Private		Jumlah Total	
	2020/2021	2021/2022	2020/2021	2021/2022	2020/2021	2021/2022
(1)	(2)	(3)	(4)	(5)	(6)	(7)
Klakeh	-	-	-	-	-	-
Bate	-	-	-	-	-	-
Kablukan	-	-	-	-	-	-
Ngrojo	-	-	-	-	-	-
Weden	-	-	-	-	-	-
Sidokumpul	-	-	-	-	-	-
Sidotrem	-	-	-	-	-	-
Bangilan	-	-	-	-	-	-
Kedungharjo	-	-	-	-	-	-
Kedungmulyo	-	-	-	-	-	-
Banjarworo	1	1	-	-	1	1
Sidodadi	-	-	-	-	-	-
Kedungjambangan	-	-	-	-	-	-
Kumpulrejo	-	-	-	-	-	-
Kecamatan Bangilan	1	1	-	-	1	1

Catatan/Note: ...

Sumber/Source: ¹Kementerian Pendidikan, Kebudayaan, Riset, dan Teknologi, Sistem Data Pokok Pendidikan, data semester ganjil laporan sampai dengan 30 November 2021/Ministry of Education, Culture, Research, and Technology, Basic Education Data System, odd semester report data up to 30 November 2021

Lanjutan Tabel/Continued Table 4.1.11

Desa Village	Guru Teacher					
	Negeri Public		Swasta Private		Jumlah Total	
	2020/2021	2021/2022	2020/2021	2021/2022	2020/2021	2021/2022
(1)	(14)	(15)	(16)	(17)	(18)	(19)
Klakeh	-	-	-	-	-	-
Bate	-	-	-	-	-	-
Kablukan	-	-	-	-	-	-
Ngrojo	-	-	-	-	-	-
Weden	-	-	-	-	-	-
Sidokumpul	-	-	-	-	-	-
Sidotentrem	-	-	-	-	-	-
Bangilan	-	-	-	-	-	-
Kedungharjo	-	-	-	-	-	-
Kedungmulyo	-	-	-	-	-	-
Banjarworo	31	31	-	-	31	31
Sidodadi	-	-	-	-	-	-
Kedungjambangan	-	-	-	-	-	-
Kumpulrejo	-	-	-	-	-	-
Kecamatan Bangilan	31	31	-	-	31	31

Catatan/Note: ...

Sumber/Source: ¹Kementerian Pendidikan, Kebudayaan, Riset, dan Teknologi, Sistem Data Pokok Pendidikan, data semester ganjil laporan sampai dengan 30 November 2021/Ministry of Education, Culture, Research, and Technology, Basic Education Data System, odd semester report data up to 30 November 2021

Lanjutan Tabel/Continued Table 4.1.11

Desa Village	Murid Pupils					
	Negeri Public		Swasta Private		Jumlah Total	
	2020/2021	2021/2022	2020/2021	2021/2022	2020/2021	2021/2022
(1)	(8)	(9)	(10)	(11)	(12)	(13)
Klakeh	-	-	-	-	-	-
Bate	-	-	-	-	-	-
Kablukan	-	-	-	-	-	-
Ngrojo	-	-	-	-	-	-
Weden	-	-	-	-	-	-
Sidokumpul	-	-	-	-	-	-
Sidotrem	-	-	-	-	-	-
Bangilan	-	-	-	-	-	-
Kedungharjo	-	-	-	-	-	-
Kedungmulyo	-	-	-	-	-	-
Banjarworo	424	476	-	-	424	476
Sidodadi	-	-	-	-	-	-
Kedungjambangan	-	-	-	-	-	-
Kumpulrejo	-	-	-	-	-	-
Kecamatan Bangilan	424	476	-	-	424	476

Catatan/Note: ...

Sumber/Source: ¹Kementerian Pendidikan, Kebudayaan, Riset, dan Teknologi, Sistem Data Pokok Pendidikan, data semester ganjil laporan sampai dengan 30 November 2021/Ministry of Education, Culture, Research, and Technology, Basic Education Data System, odd semester report data up to 30 November 2021

Tabel 4.1.12
Table

Jumlah Sekolah, Guru dan Murid Sekolah Menengah Kejuruan (SMK) di Bawah Kementerian Agama Menurut Desa di Kecamatan Bangilan, 2020/2021 dan 2021/2022
Number of School, Teacher and Pupils in Vocational High School Under The Ministry of Religious by Village/ Kelurahan Level in Bangilan Subdistrict, 2020/2021 and 2021/2022

Desa Village	Sekolah School					
	Negeri Public		Swasta Private		Jumlah Total	
	2020/2021	2021/2022	2020/2021	2021/2022	2020/2021	2021/2022
(1)	(2)	(3)	(4)	(5)	(6)	(7)
Klakeh	-	-	-	-	-	-
Bate	-	-	-	-	-	-
Kablukan	-	-	1	1	1	1
Ngrojo	-	-	-	-	-	-
Weden	-	-	-	-	-	-
Sidokumpul	-	-	-	-	-	-
Sidotentrem	-	-	-	-	-	-
Bangilan	-	-	-	-	-	-
Kedungharjo	-	-	-	-	-	-
Kedungmulyo	-	-	-	-	-	-
Banjarworo	-	-	-	-	-	-
Sidodadi	-	-	1	1	1	1
Kedungjambangan	-	-	-	-	-	-
Kumpulrejo	-	-	-	-	-	-
Kecamatan Bangilan	-	-	1	1	1	1

Catatan/Note: ...

Sumber/Source: ¹Kementerian Pendidikan, Kebudayaan, Riset, dan Teknologi, Sistem Data Pokok Pendidikan, data semester ganjil laporan sampai dengan 30 November 2021/Ministry of Education, Culture, Research, and Technology, Basic Education Data System, odd semester report data up to 30 November 2021

Lanjutan Tabel/Continued Table 4.1.12

Desa Village	Guru Teacher					
	Negeri Public		Swasta Private		Jumlah Total	
	2020/2021	2021/2022	2020/2021	2021/2022	2020/2021	2021/2022
(1)	(14)	(15)	(16)	(17)	(18)	(19)
Klakeh	-	-	-	-	-	-
Bate	-	-	-	-	-	-
Kablukan	-	-	8	12	8	12
Ngrojo	-	-	-	-	-	-
Weden	-	-	-	-	-	-
Sidokumpul	-	-	-	-	-	-
Sidotentrem	-	-	-	-	-	-
Bangilan	-	-	-	-	-	-
Kedungharjo	-	-	-	-	-	-
Kedungmulyo	-	-	-	-	-	-
Banjarworo	-	-	-	-	-	-
Sidodadi	-	-	6	12	6	12
Kedungjambangan	-	-	-	-	-	-
Kumpulrejo	-	-	-	-	-	-
Kecamatan Bangilan	-	-	14	24	14	24

Catatan/Note: ...

Sumber/Source: ¹Kementerian Pendidikan, Kebudayaan, Riset, dan Teknologi, Sistem Data Pokok Pendidikan, data semester ganjil laporan sampai dengan 30 November 2021/Ministry of Education, Culture, Research, and Technology, Basic Education Data System, odd semester report data up to 30 November 2021

Lanjutan Tabel/Continued Table 4.1.12

Desa Village	Murid Pupils					
	Negeri Public		Swasta Private		Jumlah Total	
	2020/2021	2021/2022	2020/2021	2021/2022	2020/2021	2021/2022
(1)	(8)	(9)	(10)	(11)	(12)	(13)
Klakeh	-	-	-	-	-	-
Bate	-	-	-	-	-	-
Kablukan	-	-	85	76	85	76
Ngrojo	-	-	-	-	-	-
Weden	-	-	-	-	-	-
Sidokumpul	-	-	-	-	-	-
Sidotrem	-	-	-	-	-	-
Bangilan	-	-	-	-	-	-
Kedungharjo	-	-	-	-	-	-
Kedungmulyo	-	-	-	-	-	-
Banjarworo	-	-	-	-	-	-
Sidodadi	-	-	17	27	17	27
Kedungjambangan	-	-	-	-	-	-
Kumpulrejo	-	-	-	-	-	-
Kecamatan Bangilan	-	-	102	103	102	103

Catatan/Note: ...

Sumber/Source: ¹Kementerian Pendidikan, Kebudayaan, Riset, dan Teknologi, Sistem Data Pokok Pendidikan, data semester ganjil laporan sampai dengan 30 November 2021/Ministry of Education, Culture, Research, and Technology, Basic Education Data System, odd semester report data up to 30 November 2021

Tabel 4.1.13
Table

Jumlah Sekolah, Guru dan Murid Madrasah Aliyah (MA) di Bawah Kementerian Agama Menurut Desa di Kecamatan Bangilan, 2020/2021 dan 2021/2022
Number of School, Teacher and Pupils in Madrasah Aliyah (MA) Under The Ministry of Religious by Village Level in Bangilan Subdistrict, 2020/2021 and 2021/2022

Desa Village	Sekolah School					
	Negeri Public		Swasta Private		Jumlah Total	
	2020/2021	2021/2022	2020/2021	2021/2022	2020/2021	2021/2022
(1)	(2)	(3)	(4)	(5)	(6)	(7)
Klakeh	-	-	-	-	-	-
Bate	-	-	-	-	-	-
Kablukan	-	-	-	-	-	-
Ngrojo	-	-	-	-	-	-
Weden	-	-	-	-	-	-
Sidokumpul	-	-	-	-	-	-
Sidotentrem	-	-	-	-	-	-
Bangilan	-	-	2	2	2	2
Kedungharjo	-	-	-	-	-	-
Kedungmulyo	-	-	-	-	-	-
Banjarworo	-	-	1	1	1	1
Sidodadi	-	-	1	1	1	1
Kedungjambangan	-	-	-	-	-	-
Kumpulrejo	-	-	-	-	-	-
Kecamatan Bangilan	-	-	4	4	4	4

Catatan/Note: ...

Sumber/Source: ¹Kementerian Agama, EMIS, data semester ganjil laporan sampai dengan 17 Februari 2022/Ministry of Religious Affairs, EMIS, odd semester report data up to 17 February 2022

Lanjutan Tabel/Continued Table 4.1.13

Desa Village	Guru Teacher					
	Negeri Public		Swasta Private		Jumlah Total	
	2020/2021	2021/2022	2020/2021	2021/2022	2020/2021	2021/2022
(1)	(14)	(15)	(16)	(17)	(18)	(19)
Klakeh	-	-	-	-	-	-
Bate	-	-	-	-	-	-
Kablukan	-	-	-	-	-	-
Ngrojo	-	-	-	-	-	-
Weden	-	-	-	-	-	-
Sidokumpul	-	-	-	-	-	-
Sidotentrem	-	-	-	-	-	-
Bangilan	-	-	-	48	-	48
Kedungharjo	-	-	-	-	-	-
Kedungmulyo	-	-	-	-	-	-
Banjarworo	-	-	-	9	-	9
Sidodadi	-	-	-	13	-	13
Kedungjambangan	-	-	-	-	-	-
Kumpulrejo	-	-	-	-	-	-
Kecamatan Bangilan	-	-	-	70	-	70

Catatan/Note: ...

Sumber/Source: ¹Kementerian Agama, EMIS, data semester ganjil laporan sampai dengan 17 Februari 2022/Ministry of Religious Affairs, EMIS, odd semester report data up to 17 February 2022

Lanjutan Tabel/Continued Table 4.1.13

Desa Village	Murid Pupils					
	Negeri Public		Swasta Private		Jumlah Total	
	2020/2021	2021/2022	2020/2021	2021/2022	2020/2021	2021/2022
(1)	(8)	(9)	(10)	(11)	(12)	(13)
Klakeh	-	-	-	-	-	-
Bate	-	-	-	-	-	-
Kablukan	-	-	-	-	-	-
Ngrojo	-	-	-	-	-	-
Weden	-	-	-	-	-	-
Sidokumpul	-	-	-	-	-	-
Sidotentrem	-	-	-	-	-	-
Bangilan	-	-	-	709	-	709
Kedungharjo	-	-	-	-	-	-
Kedungmulyo	-	-	-	-	-	-
Banjarworo	-	-	-	112	-	112
Sidodadi	-	-	-	30	-	30
Kedungjambangan	-	-	-	-	-	-
Kumpulrejo	-	-	-	-	-	-
Kecamatan Bangilan	-	-	-	851	-	851

Catatan/Note: ...

Sumber/Source: ¹Kementerian Agama, EMIS, data semester ganjil laporan sampai dengan 17 Februari 2022/Ministry of Religious Affairs, EMIS, odd semester report data up to 17 February 2022

4.2 KESEHATAN

HEALTH

Tabel
Table

4.2.1

Banyaknya Desa yang Memiliki Sarana Kesehatan Menurut Jenis Sarana Kesehatan di Kecamatan Bangilan, 2019–2021

Number of Villages Health Facilities by Type of Health Facilities in Bangilan Subdistrict, 2019–2021

Jenis Sarana Kesehatan <i>Type of Health Facilities</i>	2019	2020	2021
(1)	(2)	(3)	(4)
Rumah Sakit <i>Hospital</i>	-	-	-
Rumah Sakit Bersalin <i>Maternity Hospital</i>	-	-	-
Poliklinik/Balai Pengobatan <i>Polyclinic</i>	-	-	-
Puskesmas Rawat Inap <i>Public Health Center with Inpatient Care</i>	1	1	1
Puskesmas Tanpa Rawat Inap <i>Public Health Center without Inpatient Care</i>	-	-	-
Apotek <i>Pharmacy</i>	2	2	2

Catatan/Note: ...

Sumber/Source: BPS, Pendataan Potensi Desa (Podes) 2019–2021/BPS-Statistics Indonesia, Village Potential Data Collecting 2019–2021

Tabel
Table

4.2.2

**Banyaknya Warga Penderita Kekurangan Gizi Menurut
Desa di Kecamatan Bangilan, 2020**
*Number of People with Malnutrition by
Villages/Kelurahan in Bangilan Subdistrict, 2020*

Desa Village	2020
(1)	(2)
Klakeh	-
Bate	-
Kablukan	-
Ngrojo	-
Weden	-
Sidokumpul	-
Sidotentrem	-
Bangilan	-
Kedungharjo	-
Kedungmulyo	-
Banjarworo	-
Sidodadi	-
Kedungjambangan	-
Kumpulrejo	-
Kecamatan Bangilan	-

Catatan/Note: ...

Sumber/Source: BPS, Pendataan Potensi Desa (Podes) 2019–2021/BPS-Statistics Indonesia, Village Potential Data Collecting 2019–2021

4.3 PERUMAHAN DAN LINGKUNGAN

HOUSING AND ENVIRONMENT

Tabel
Table

4.3.1

Banyaknya Desa menggunakan Sumber air minum sebagian besar keluarga di Kecamatan Bangilan, 2019–2021
Number of Villages using drinking water sources mostly familes in Bangilan Subdistrict, 2019–2021

Sumber Air Minum Source of Drinking Water	2019	2020	2021
(1)	(2)	(3)	(4)
Air Kemasan Bermerk Branded Bottled Water	-	-	5
Air Isi Ulang Refil Water	-	-	2
Leding Dengan Meteran Metered Piped Water	-	-	2
Leding Tanpa Meteran Non Metered Piped Water	-	-	-
Sumur Boratau Pompa Artesian Well or Pumped Water	-	-	5
Sumur Well	-	-	-
Mata Air Spring	-	-	-
Sungai/Danau/Kolam/Waduk/Situ/Embung/Bendungan River/Lake/Pond/Reservoir/Dam	-	-	-
Air Hujan/Rainwater	-	-	-
Lainnya/Others	-	-	-

Catatan/Note: ...

Sumber/Source: BPS, Pendataan Potensi Desa (Podes) 2019–2021/BPS-Statistics Indonesia, Village Potential Data Collecting 2019–2021

Tabel
Table

4.3.2

Banyaknya Keluarga Menurut Desa dan Jenis Pengguna Listrik di Kecamatan Bangilan, 2021
Number of Family by Villages and Type of Electricity Consumer in Bangilan Subdistrict, 2021

Desa/Kelurahan <i>Village/Kelurahan</i>	Pengguna Listrik <i>Electricity Consumer</i>		Jumlah <i>Total</i>	Bukan Pengguna Listrik <i>Non Electricity Consumer</i>
	PLN <i>State Electricity Company</i>	Non PLN <i>Non-State Electricity Company</i>		
(1)	(2)	(3)	(4)	(5)
Klakeh	836	-	836	-
Bate	1 014	-	1 014	-
Kablukan	634	-	634	-
Ngrojo	642	-	642	-
Weden	1 059	-	1 059	-
Sidokumpul	1 612	-	1 612	-
Sidotentrem	2 781	-	2 781	-
Bangilan	704	-	704	-
Kedungharjo	1 276	-	1 276	-
Kedungmulyo	1 848	-	1 848	-
Banjarworo	1 403	-	1 403	-
Sidodadi	1 027	-	1 027	-
Kedungjambangan	1 192	-	1 192	-
Kumpulrejo	836	-	836	-
Kecamatan Bangilan	16 028	-	16 028	-

Catatan/Note: ...

Sumber/Source: BPS, Pendataan Potensi Desa (Podes) 2019–2021/BPS-Statistics Indonesia, Village Potential Data Collecting 2019–2021

Tabel
Table

4.3.3

**Banyaknya Desa Menurut Sumber Penerangan Jalan
Utama Desa di Kecamatan Bangilan, 2019– 2021**
**Number of Villages by Source of Villages Main Street
Illumination in Bangilan Subdistrict, 2019–2021**

Sumber Penerangan Jalan Utama Source of Main Street Illumination	2019	2020	2021
(1)	(2)	(3)	(4)
Listrik Pemerintah <i>State Electricity</i>	14	14	14
Listrik Non Pemerintah <i>Non-State Electricity</i>	-	-	-
Non Listrik <i>Non-Electric</i>	-	-	-

Catatan/Note: ...

Sumber/Source: BPS, Pendataan Potensi Desa (Podes) 2019–2021/BPS-Statistics Indonesia, Village Potential Data Collecting 2019–2021

Tabel
Table

4.3.4

**Banyaknya Desa Menurut Penggunaan Fasilitas
Tempat Buang Air Besar Sebagian Besar Keluarga di
Kecamatan Bangilan, 2019–2021**
*Number of Villages by Toilet Facility Used by Majority
Family in Bangilan Subdistrict, 2019–2021*

Fasilitas Tempat Buang Air Besar Toilet Facility	2019	2020	2021
(1)	(2)	(3)	(4)
Jamban/Toilet			
Sendiri/Private	14	14	14
Bersama/Shared	-	-	-
Umum/Public	-	-	-
Bukan Jamban/Non-Toilet	-	-	-
Jumlah/Total	14	14	14

Catatan/Note: ...

Sumber/Source: BPS, Pendataan Potensi Desa (Podes) 2019–2021/BPS-Statistics Indonesia, Village Potential Data Collecting 2019–2021

Tabel
Table

4.3.5

Banyaknya Desa Menurut Jenis Bahan Bakar untuk Memasak yang Digunakan Sebagian Besar Keluarga di Kecamatan Bangilan, 2021
Number of Villages by Type of Cooking Fuel Used by Majority Family in Bangilan Subdistrict, 2021

Jenis Sarana Kesehatn Type of Health Facilities	2021
(1)	(2)
Listrik/ <i>Electric</i>	-
Elpiji 5,5 kg/ <i>Blue Gas 5.5 kg-LPG</i>	-
Elpiji 12 kg/ <i>12 kg-LPG</i>	-
Elpiji 3 kg/ <i>3 kg-LPG</i>	14
Gas Kota/ <i>City Gas</i>	-
Biogas/ <i>Biogas</i>	-
Minyak Tanah/ <i>Kerosene</i>	-
Briket/ <i>Briquettes</i>	-
Arang/ <i>Charcoal</i>	-
Kayu Bakar/ <i>Firewood</i>	-
Lainnya/ <i>Others</i>	-
Kecamatan Bangilan	14

Catatan/Note: ...

Sumber/Source: BPS, Pendataan Potensi Desa (Podes) 2019–2021/BPS-Statistics Indonesia, Village Potential Data Collecting 2019–2021

4.4 AGAMA DAN SOSIAL LAINNYA RELIGION AND OTHER SOCIAL AFFAIRS

Tabel
Table

4.4.1 Jumlah Tempat Peribadatan Menurut Desa/Kelurahan di Kecamatan Bangilan, 2021
Number of Worship Places by Villages/Kelurahan in Bangilan Subdistrict, 2021

Desa Village	Masjid Mosque	Mushola Pray Room	Gereja Protestan Protestant Church	Gereja Katholik Catholic Church	Pura Temple	Vihara
(1)	(2)	(3)	(4)	(5)	(6)	(7)
Klakeh	1	8	-	-	-	-
Bate	1	12	-	-	-	-
Kablukan	2	16	-	-	-	-
Ngrojo	3	9	-	-	-	-
Weden	1	11	-	-	-	-
Sidokumpul	3	14	-	-	-	-
Sidotentrem	4	27	-	-	-	-
Bangilan	4	52	1	1	-	-
Kedungharjo	1	10	-	-	-	-
Kedungmulyo	4	20	-	-	-	-
Banjarworo	6	29	-	-	-	-
Sidodadi	4	27	-	-	-	-
Kedungjambangan	2	26	-	-	-	-
Kumpulrejo	3	18	-	-	-	-
Kecamatan Bangilan	39	279	1	1	-	-

Catatan/Note: ...

Sumber/Source: BPS, Pendataan Potensi Desa (Podes) 2019–2021/BPS-Statistics Indonesia, Village Potential Data Collecting 2019–2021

Tabel
Table

4.4.2

Jumlah Nikah, Talak dan Cerai Menurut Desa di Kecamatan Bangilan, 2021
Number of Marriages and Divorces by Villages in Bangilan Subdistrict, 2021

Desa/Kelurahan Village/Kelurahan	Nikah Marriage	Talak Divorce	Cerai Divorce
(1)	(2)	(3)	(4)
Klakeh	13	-	-
Bate	13	-	2
Kablukan	24	3	3
Ngrojo	13	1	1
Weden	15	1	2
Sidokumpul	39	-	5
Sidotentrem	41	1	5
Bangilan	38	6	16
Kedungharjo	19	1	2
Kedungmulyo	20	-	2
Banjarworo	28	1	8
Sidodadi	33	4	3
Kedunjambangan	16	2	3
Kumpulrejo	31	1	2
Kecamatan Bangilan	343	21	54

Catatan/Note: ...

Sumber/Source: Kantor Kementerian Agama Kabupaten Bangilan/Office of Ministry of Religios Affairs of Bangilan Regency

Tabel
Table

4.4.3

Banyaknya Kejadian Bencana Alam Menurut Desa dan Jenis Bencana Alam di Kecamatan Bangilan, 2020
Number of Natural Disaster Events by Villages and Type of Natural Disaster in Bangilan Subdistrict, 2020

Desa/Kelurahan Village/Kelurahan	Gempa Bumi Earthquake	Tsunami Tsunami	Gunung Melatus Volcanic Eruption	Tanah Longsor Landslide
(1)	(2)	(3)	(4)	(5)
Klakeh	-	-	-	-
Bate	-	-	-	-
Kablukan	-	-	-	-
Ngrojo	-	-	-	-
Weden	-	-	-	-
Sidokumpul	-	-	-	-
Sidotentrem	-	-	-	-
Bangilan	-	-	-	-
Kedungharjo	-	-	-	-
Kedungmulyo	-	-	-	-
Banjarworo	-	-	-	-
Sidodadi	-	-	-	-
Kedungjambangan	-	-	-	-
Kumpulrejo	-	-	-	-
Kecamatan Bangilan	-	-	-	-

Catatan/Note: ...

Sumber/Source: BPS, Pendataan Potensi Desa (Podes) 2021/BPS-Statistics Indonesia, Village Potential Data Collecting 2021

Lanjutan Tabel/Continued Table 4.4.3

Desa Village	Banjir Floods	Banjir Bandang Flash Floods	Kekeringan Drought	Kebakaran Hutan dan Lahan Forest and Land Fires
(1)	(6)	(7)	(8)	(9)
Klakeh	1	-	-	-
Bate	-	-	-	-
Kablukan	-	-	-	-
Ngrojo	-	-	-	-
Weden	-	-	-	-
Sidokumpul	-	-	-	-
Sidotentrem	-	-	-	-
Bangilan	-	-	-	-
Kedungharjo	-	-	-	-
Kedungmulyo	-	-	-	-
Banjarworo	-	-	-	-
Sidodadi	-	-	-	-
Kedungjambangan	-	-	-	-
Kumpulrejo	-	-	-	-
Kecamatan Bangilan	1	-	-	-

Catatan/Note: ...

Sumber/Source: BPS, Pendataan Potensi Desa (Podes) 2021/BPS-Statistics Indonesia, Village Potential Data Collecting 2021

Lanjutan Tabel/Continued Table 4.4.3

Desa Village	Angin Puyuh/ Puting Beliung/ Topan Tornado/Typhoon	Gelombang Pasang Tidal Wave	Abrasi Abrasion
(1)	(10)	(11)	(12)
Klakeh	-	-	-
Bate	-	-	-
Kablukan	-	-	-
Ngrojo	-	-	-
Weden	-	-	-
Sidokumpul	-	-	-
Sidotentrem	-	-	-
Bangilan	-	-	-
Kedungharjo	-	-	-
Kedungmulyo	-	-	-
Banjarworo	-	-	-
Sidodadi	-	-	-
Kedungjambangan	-	-	-
Kumpulrejo	-	-	-
Kecamatan Bangilan	-	-	-

Catatan/Note: ...

Sumber/Source: BPS, Pendataan Potensi Desa (Podes) 2021/BPS-Statistics Indonesia, Village Potential Data Collecting 2021

Tabel
Table

4.4.4

Banyaknya Korban Jiwa Akibat Bencana Alam Menurut Desa dan Jenis Bencana Alam di Kecamatan Bangilan, 2020
Number of Fatalities Due to Natural Disasters by Villages and Type of Natural Disaster in Bangilan Subdistrict, 2020

Desa Village	Gempa Bumi Earthquake	Tsunami Tsunami	Gunung Melatus Volcanic Eruption	Tanah Longsor Landslide
(1)	(2)	(3)	(4)	(5)
Klakeh	-	-	-	-
Bate	-	-	-	-
Kablukan	-	-	-	-
Ngrojo	-	-	-	-
Weden	-	-	-	-
Sidokumpul	-	-	-	-
Sidotrentem	-	-	-	-
Bangilan	-	-	-	-
Kedungharjo	-	-	-	-
Kedungmulyo	-	-	-	-
Banjarworo	-	-	-	-
Sidodadi	-	-	-	-
Kedungjambangan	-	-	-	-
Kumpulrejo	-	-	-	-
Kecamatan Bangilan	-	-	-	-

Catatan/Note: ...

Sumber/Source: BPS, Pendataan Potensi Desa (Podes) 2021/BPS-Statistics Indonesia, Village Potential Data Collecting 2021

Lanjutan Tabel/Continued Table 4.4.4

Desa Village	Banjir Floods	Banjir Bandang Flash Floods	Kekeringan Drought	Kebakaran Hutan dan Lahan Forest and Land Fires
(1)	(6)	(7)	(8)	(9)
Klakeh	-	-	-	-
Bate	-	-	-	-
Kablukan	-	-	-	-
Ngrojo	-	-	-	-
Weden	-	-	-	-
Sidokumpul	-	-	-	-
Sidotentrem	-	-	-	-
Bangilan	-	-	-	-
Kedungharjo	-	-	-	-
Kedungmulyo	-	-	-	-
Banjarworo	-	-	-	-
Sidodadi	-	-	-	-
Kedungjambangan	-	-	-	-
Kumpulrejo	-	-	-	-
Kecamatan Bangilan	-	-	-	-

Catatan/Note: ...

Sumber/Source: BPS, Pendataan Potensi Desa (Podes) 2021/BPS-Statistics Indonesia, Village Potential Data Collecting 2021

Lanjutan Tabel/Continued Table 4.4.4

Desa Village	Angin Puyuh/ Puting Beliung/ Topan Tornado/Typhoon	Gelombang Pasang Tidal Wave	Abrasi Abrasion
(1)	(10)	(11)	(12)
Klakeh	-	-	-
Bate	-	-	-
Kablukan	-	-	-
Ngrojo	-	-	-
Weden	-	-	-
Sidokumpul	-	-	-
Sidotentrem	-	-	-
Bangilan	-	-	-
Kedungharjo	-	-	-
Kedungmulyo	-	-	-
Banjarworo	-	-	-
Sidodadi	-	-	-
Kedungjambangan	-	-	-
Kumpulrejo	-	-	-
Kecamatan Bangilan	-	-	-

Catatan/Note: ...

Sumber/Source: BPS, Pendataan Potensi Desa (Podes) 2021/BPS-Statistics Indonesia, Village Potential Data Collecting 2021

Tabel
Table

4.4.5

**Keberadaan Fasilitas/Upaya Antisipasi/Mitigasi
Bencana Alam Menurut Desa di Kecamatan Bangilan,
2021**

*Existence of Facilities/Efforts for
Anticipation/Mitigation of Natural Disasters by
Villages in Bangilan Subdistrict, 2021*

Desa Village	Sistem Peringatan Dini Bencana Alam <i>Natural Disaster Early Warning System</i>	Sistem Peringatan Dini Khusus Tsunami <i>Tsunami Early Warning System</i>	Perlengkapan Keselamatan <i>Safety Equipment</i>
(1)	(2)	(3)	(4)
Klakeh	Tidak ada	Tidak ada	Tidak ada
Bate	Tidak ada	Tidak ada	Tidak ada
Kablukan	Tidak ada	Tidak ada	Tidak ada
Ngrojo	Tidak ada	Tidak ada	Tidak ada
Weden	Tidak ada	Tidak ada	Tidak ada
Sidokumpul	Tidak ada	Tidak ada	Tidak ada
Sidotentrem	Tidak ada	Tidak ada	Tidak ada
Bangilan	Ada	Tidak ada	Tidak ada
Kedungharjo	Ada	Tidak ada	Tidak ada
Kedungmulyo	Ada	Tidak ada	Tidak ada
Banjarworo	Ada	Tidak ada	Tidak ada
Sidodadi	Ada	Tidak ada	Tidak ada
Kedungjambangan	Ada	Tidak ada	Tidak ada
Kumpulrejo	Ada	Tidak ada	Tidak ada

Lanjutan Tabel/Continued Table 4.4.5

Desa Village	Rambu-Rambu dan Jalur Evakuasi Bencana <i>Signand Evacuation Route</i>	Pembuatan, Perawatan, atau Normalisasi : Sungai, Kanal, Tanggul, Parit, Drainase, Waduk, Pantai, dll Manufacture, Maintenance, or Normalization : Rivers, Canals, Embankment, etc
(1)	(5)	(6)
Klakeh	Tidak Ada	Ada
Bate	Tidak Ada	Tidak Ada
Kablukan	Tidak Ada	Tidak Ada
Ngrojo	Tidak Ada	Tidak Ada
Weden	Tidak Ada	Ada
Sidokumpul	Tidak Ada	Tidak Ada
Sidotentrem	Tidak Ada	Ada
Bangilan	Tidak Ada	Ada
Kedungharjo	Tidak Ada	Ada
Kedungmulyo	Tidak Ada	Ada
Banjarworo	Tidak Ada	Tidak Ada
Sidodadi	Tidak Ada	Tidak Ada
Kedungjambangan	Tidak Ada	Tidak Ada
Kumpulrejo	Tidak Ada	Tidak Ada

Catatan/Note: ...

Sumber/Source: BPS, Pendataan Potensi Desa (Podes) 2021/BPS-Statistics Indonesia, Village Potential Data Collecting 2021

Tabel
Table

4.4.6

Banyaknya Desa yang Memiliki Kelompok Kegiatan Olahraga Menurut Jenis Olahraga dan Ketersediaan Fasilitas/Lapangan Olahraga di Kecamatan Bangilan, 2021

Number of Villages Having Sport Activities Groups by Type of Sport and Availability of Sport Facilities/Fields in Bangilan Subdistrict, 2021

Jenis Olahraga <i>Type of Sport</i>	Kondisi Fasilitas/Lapangan Olahraga <i>Condition of Sport Facilities/Fields</i>			Tidak Ada Fasilitas/ Lapangan Olahraga <i>No Sport Facilities/ Fields</i>
	Baik	Rusak Sedang	Rusak Parah	
(1)	(2)	(3)	(4)	(5)
Sepak Bola <i>Soccer</i>	5	1	2	6
Bola Voli <i>Volley Ball</i>	10	-	3	1
Bulu Tangkis <i>Badminton</i>	3	-	-	11
Bola Basket <i>Basket Ball</i>	-	-	-	14
Tenis Lapangan <i>Court Tennis</i>	1	-	-	13
Tenis Meja <i>Table Tennis</i>	-	1	1	12
Futsal <i>Futsal</i>	1	-	-	13
Renang <i>Swimming</i>	1	-	-	13
Bela Diri <i>Martial Arts</i>	2	-	-	12
Bilyard <i>Billiards</i>	4	-	-	10
Fitness, Aerobik, dll <i>Fitness, Aerobics, etc</i>	-	-	-	-

Catatan/Note: ...

Sumber/Source: BPS, Pendataan Potensi Desa (Podes) 2021/BPS-Statistics Indonesia, Village Potential Data Collecting 2021

Pertanian

**Luas Panen
Tanaman Biofarmaka**

**Luas Panen
Sayuran**

**Luas Panen
Buah-buahan**

**Total Produksi
Tanaman Biofarmaka**



PENJELASAN TEKNIS

TECHNICAL NOTES

5.1 Pertanian

Pada tahun 2021 luas panen cabai rawit di Kecamatan Bangilan sebesar 6 hektar menurun dibandingkan tahun sebelumnya yaitu 9 hektar. Produksi cabai rawit meningkat dari 9,7 menjadi 13,7 kwintal.

Produksi buah terbesar yaitu buah mangga sebesar 1890,5 kwintal.

5.1 Agricultural

In 2021 the useed of harvested area of Cayenne pepper in Bangilan subdistrict is 12 ha, the condition in 2021 is decreasing from previous years which is 9 ha. The production of Cayenne papper is increase from 9,7 qwintal to 13,7 qwintal.

The biggest production of fruit is mango with 1890,5 qwintal.

<https://tubankab.bps.go.id>

Tabel 5.1
Table

**Luas Panen Tanaman Sayuran dan Buah-buahan
Semusim Menurut Jenis Tanaman di Kecamatan
Bangilan (ha), 2018–2021**
*Harvested Area of Seasonal Vegetables and Fruits
by Kind of Plant in Bangilan Subdistrict (ha), 2018–2021*

Jenis Tanaman Kind of Plants	2018	2019	2020	2021
(1)	(2)	(3)	(4)	(5)
Sayuran/Vegetables :				
BawangMerah/Shallots	2	12	21	-
Bawang Putih/Galic	-	-	-	-
Cabai Besar/Chili/Big Chili	24	14	12	9
Cabai Rawit/Chili/CayennePepper	42	19	9	6
Kentang/Potato	-	-	-	-
Kubis/Cabbage	-	-	-	-
Terung/Eggplant	-	-	-	-
Tomat/Tomato	-	-	-	-
Kangkung/Water Spinach	-	-	-	-
Ketimun/Cucumber	-	-	-	-
	-	-	-	-
Buah–buahan/Fruits :				
	-	-	-	-

Catatan/Note: ...

Sumber/Source: BPS, Statistik Pertanian Hortikultura SPH-SBS/BPS-Statistics Indonesia, Agricultural Statistic for Horticulture SPH-SBS

Tabel 5.2
Table

Produksi Tanaman Sayuran dan Buah-buahan Semusim Menurut Jenis Tanaman di Kecamatan Bangilan (kuintal), 2018–2021

Production of Seasonal Vegetables and Fruits by Kind of Plant in Bangilan Subdistrict (quintal), 2018–2021

Jenis Tanaman <i>Kind of Plants</i>	2018	2019	2020	2021
(1)	(2)	(3)	(4)	(5)
Sayuran/Vegetables :				
BawangMerah/ <i>Shallots</i>	10.9	6.0	-	-
Bawang Putih/ <i>Galic</i>	-	-	-	-
Cabai Besar/ <i>Chili/Big Chili</i>	33.0	47.9	28.0	48.0
Cabai Rawit/ <i>Chili/CayennePepper</i>	22.3	42.5	9.7	13.7
Kentang/ <i>Potato</i>	-	-	-	-
Kubis/ <i>Cabbage</i>	-	-	-	-
Terung/ <i>Eggplant</i>	-	-	-	-
Tomat/ <i>Tomato</i>	-	-	-	-

Catatan/Note: ...

Sumber/Source: BPS, Statistik Pertanian Hortikultura SPH-SBS/BPS-Statistics Indonesia, *Agricultural Statistic for Horticulture SPH-SBS*

Tabel 5.3 Luas Panen Tanaman Biofarmaka Menurut Jenis Tanaman di Kecamatan Bangilan (m²), 2018–2021
Table *Harvested Area of Medicinal Plants by Kind of Plant in Bangilan Subdistrict (m²), 2018–2021*

Jenis Tanaman Kind of Plants	2018	2019	2020	2021
(1)	(2)	(3)	(4)	(5)
Jahe/ <i>Ginger</i>	-	-	160	7527
Kencur/ <i>East Indian Galangal</i>	-	1	-	164
Kunyit/ <i>Turmeric</i>	-	3	260	2772
Laos/ <i>Lengkuas/Galanga</i>	-	1	-	-

Catatan/Note: ...

Sumber/Source: BPS, Statistik Pertanian Hortikultura SPH-SBS/BPS-Statistics Indonesia, *Agricultural Statistic for Horticulture SPH-SBS*

Tabel 5.4 **Produksi Tanaman Biofarmaka Menurut Jenis Tanaman di Kecamatan Bangilan (kg), 2018–2021**
Table ***Production of Medicinal Plants by Kind of Plant in Bangilan Subdistrict (kg), 2018–2021***

Jenis Tanaman <i>Kind of Plants</i>	2018	2019	2020	2021
(1)	(2)	(3)	(4)	(5)
Jahe/ <i>Ginger</i>	-	-	229	2753
Kencur/ <i>East Indian Galangal</i>	-	1	-	184
Kunyit/ <i>Turmeric</i>	-	10	115	1277
Laos/ <i>Lengkuas/Galanga</i>	-	2	-	-

Catatan/Note: ...

Sumber/Source: BPS, Statistik Pertanian Hortikultura SPH-SBS/BPS-Statistics Indonesia, *Agricultural Statistic for Horticulture SPH-SBS*

Tabel 5.5 Luas Panen Tanaman Hias Menurut Jenis Tanaman di Kecamatan Bangilan (m²), 2018–2021
Table *Harvested Area of Ornamental Plants by Kind of Plant in Bangilan Subdistrict (m²), 2018–2021*

Jenis Tanaman <i>Kind of Plants</i>	2018	2019	2020	2021
(1)	(2)	(3)	(4)	(5)
Anggrek/Orchid	-	-	-	-
Krisan/Chrysantemum	-	-	-	-
Mawar/Rose	-	-	-	100
Sedap Malam/Tuberose	-	-	-	-

Catatan/Note: ...

Sumber/Source: BPS, Statistik Pertanian Hortikultura SPH-SBS/BPS-Statistics Indonesia, *Agricultural Statistic for Horticulture SPH-SBS*

Tabel 5.6 **Produksi Tanaman Hias Menurut Jenis Tanaman di Kecamatan Bangilan (tangkai), 2018–2021**
Table **5.6** **Production of Ornamental Plants by Kind of Plant n Bangilan Subdistrict (stalks), 2018–2021**

Jenis Tanaman Kind of Plants	2018	2019	2020	2021
(1)	(2)	(3)	(4)	(5)
Anggrek/Orchid	-	-	-	-
Krisan/Chrysantemum	-	-	-	-
Mawar/Rose	-	-	-	-
Sedap Malam/Tuberose	-	-	-	-

Catatan/Note: ...

Sumber/Source: BPS, Statistik Pertanian Hortikultura SPH-SBS/BPS-Statistics Indonesia, Agricultural Statistic for Horticulture SPH-SBS

Tabel 5.7
Table

Produksi Buah-Buahan dan Sayuran Tahunan Menurut Jenis Tanaman di Kecamatan Bangilan (kuintal), 2018–2021
Production of Annual Fruits and Vegetables by Kind of Plant in Bangilan Subdistrict (quintal), 2018-2021

Jenis Tanaman Kind of Plants	2018	2019	2020	2021
(1)	(2)	(3)	(4)	(5)
Buah–Buahan/Fruits :				
Durian/Durian	1.0	-	-	-
Jeruk Siam/Keprok/Orange/Tangerine	452.0	1398.3	1066.1	-
Mangga/Mango	828.0	2395.5	1372.6	1890.5
Pepaya/Papaya	41.6	25.5	15.7	18.4
Pisang/Banana	348.8	911.6	522.8	663.8
Salak/Snakefruit	-	-	-	-

Catatan/Note: ...

Sumber/Source: BPS, Statistik Pertanian Hortikultura SPH-SBS/BPS-Statistics Indonesia, Agricultural Statistic for Horticulture SPH-SBS

PARIWISATA, TRANSPORTASI & KOMUNIKASI



JUMLAH
HOTEL/PENGINAPAN

0

JUMLAH MENARA BTS

11



ULASAN

DESCRIPTION

6.1 Hotel, Pariwisata, Transportasi dan Komunikasi

Meskipun transportasi bukan sektor utama di Kecamatan Bangilan namun peranan sektor ini tidak dapat dipisahkan dari sektor lainnya. Sektor transportasi memiliki peran yang vital guna mempermudah arus barang dan jasa. Tahun 2022 jalan aspal di Kecamatan Bangilan dapat dilalui sepanjang tahun dan tidak ada angkutan umum di semua desa.

Di kecamatan Bangilan tidak ada Akomodasi hotel maupun penginapan.

6.2 Hotel, Tourism, Transpotation, and Communication

Eventhough transporation is not the leading setcor in Bangilan subdistrict, but this sector become vital because of its function to launch the flow of goods and services. In 2022 pavement in Subdistrict Bangilan there is no Public transportation in all village.

There is no hotel accomodation, and Inn in Bangilan subdistrict.

6.1 PARIWISATA

TOURISM

Tabel
Table 6.1.1 **Jumlah Sarana Akomodasi Menurut Desa/Kelurahan dan Jenis Akomodasi di Kecamatan Bangilan, 2021**
Number of Accomodation Facilities by Villages/Kelurahan and Type of Accomodation in Bangilan Subdistrict, 2021

Desa/Kelurahan <i>Village/Kelurahan</i>	Hotel <i>Hotel</i>	Penginpan <i>Inn</i>
(1)	(2)	
Klakeh	-	-
Bate	-	-
Kablukan	-	-
Ngrojo	-	-
Weden	-	-
Sidokumpul	-	-
Sidotentrem	-	-
Bangilan	-	-
Kedungharjo	-	-
Kedungmulyo	-	-
Banjarworo	-	-
Sidodadi	-	-
Kedunjambangan	-	-
Kumpulrejo	-	-

Catatan/Note: ...

Sumber/Source: BPS, Pendataan Potensi Desa (Podes) 2021/BPS-Statistics Indonesia, Village Potential Data Collecting 2021

6.2 TRANSPORTASI TRANSPORTATION

Tabel 6.2.1 **Prasarana dan Sarana Transportasi Antar Desa Menurut Desa di Kecamatan Bangilan, 2021**
Table 6.2.1 **Inter-Villages Transportation Infrastructure and Facilities by Villages in Bangilan Subdistrict, 2021**

Desa Village	Jenis Prasarana Transportasi Type of Transportation Infrastructure	Keberadaan Angkutan Umum Availability of Public Transportation
(1)	(2)	(3)
Klakeh	Darat	Ada, dengan trayek tetap
Bate	Darat	Ada, dengan trayek tetap
Kablukan	Darat	Ada, dengan trayek tetap
Ngrojo	Darat	Ada, dengan trayek tetap
Weden	Darat	Ada, dengan trayek tetap
Sidokumpul	Darat	Ada, dengan trayek tetap
Sidotentrem	Darat	Ada, dengan trayek tetap
Bangilan	Darat	Ada, dengan trayek tetap
Kedungharjo	Darat	Ada, dengan trayek tetap
Kedungmulyo	Darat	Ada, dengan trayek tetap
Banjarworo	Darat	Ada, dengan trayek tetap
Sidodadi	Darat	Ada, dengan trayek tetap
Kedungjambangan	Darat	Ada, dengan trayek tetap
Kumpulrejo	Darat	Ada, dengan trayek tetap

Lanjutan Tabel/Continued Table 6.2.1

Desa Village	Jenis Permukaan Darat Terluas Type of The Widest Road Surface	Dapat dilalui Kendaraan Roda 4 atau lainnya Asseble by vehicle with 4 wheel or mores
(1)	(4)	(5)
Klakeh	Aspal/Beton	Tidak dapat dilalui sepanjang tahun
Bate	Aspal/Beton	Tidak dapat dilalui sepanjang tahun
Kablukan	Aspal/Beton	Tidak dapat dilalui sepanjang tahun
Ngrojo	Aspal/Beton	Tidak dapat dilalui sepanjang tahun
Weden	Aspal/Beton	Tidak dapat dilalui sepanjang tahun
Sidokumpul	Aspal/Beton	Tidak dapat dilalui sepanjang tahun
Sidotentrem	Aspal/Beton	Tidak dapat dilalui sepanjang tahun
Bangilan	Aspal/Beton	Tidak dapat dilalui sepanjang tahun
Kedungharjo	Aspal/Beton	Tidak dapat dilalui sepanjang tahun
Kedungmulyo	Aspal/Beton	Tidak dapat dilalui sepanjang tahun
Banjarworo	Aspal/Beton	Sepanjang tahun
Sidodadi	Aspal/Beton	Sepanjang tahun
Kedungjambangan	Aspal/Beton	Tidak dapat dilalui sepanjang tahun
Kumpulrejo	Aspal/Beton	Sepanjang tahun

Catatan/Note: ...

Sumber/Source: BPS, Pendataan Potensi Desa (Podes) 2021/BPS-Statistics Indonesia, Village Potential Data Collecting 2021

6.3 KOMUNIKASI COMMUNICATION

Tabel 6.3.1 Keberadaan Kantor Pos/Pos Pembantu/Rumah Pos, Pos Keliling, dan Perusahaan/Agen Jasa Ekspedisi Swasta Menurut Desa/Kelurahan di Kecamatan Bangilan, 2021
Number of Post Office/Subsidiary of Post Office, Mobile Portal Service, Private Expedition Service Company by Villages/Kelurahan in Bangilan Subdistrict, 2021

Desa Village	Kantor Pos/Pos Pembantu Rumah Pos Post Office/Subsidiary Service Company	Pos Keliling/ Mobile Portal Service	Perusahaan/Agen Jasa Ekspedisi Swasta Private Expedition
(1)	(2)	(3)	(4)
Klakeh	Tidak ada	Tidak ada	Tidak ada
Bate	Tidak ada	Tidak ada	Tidak ada
Kablukan	Tidak ada	Tidak ada	Tidak ada
Ngrojo	Tidak ada	Tidak ada	Tidak ada
Weden	Tidak ada	Tidak ada	Tidak ada
Sidokumpul	Tidak ada	Tidak ada	Tidak ada
Sidotentrem	Tidak ada	Tidak ada	Tidak ada
Bangilan	Beroperasi	Tidak ada	Beroperasi
Kedungharjo	Tidak ada	Tidak ada	Tidak ada
Kedungmulyo	Tidak ada	Tidak ada	Tidak ada
Banjarworo	Tidak ada	Tidak ada	Tidak ada
Sidodadi	Tidak ada	Tidak ada	Tidak ada
Kedungjambangan	Tidak ada	Tidak ada	Tidak ada
Kumpulrejo	Tidak ada	Tidak ada	Tidak ada

Catatan/Note: ...

Sumber/Source: BPS, Pendataan Potensi Desa (Podes) 2021/BPS-Statistics Indonesia, Village Potential Data Collecting 2021

Tabel 6.3.2 Jumlah Menara Telepon seluler dan Operator Layanan Komunikasi Telepon Seluler Menurut Desa di Kecamatan Bangilan, 2021
Number of Base Transceiver Station (BTS) and Cellular Phone Communication Service Operators by Village in Bangilan Subdistrict, 2021

Desa Village	Jumlah Menara Telepon Seluler Base Transceiver Station	Jumlah Operator Layanan Cellular Phone Communication Service Operators
(1)	(2)	(3)
Klakeh	0	6
Bate	0	6
Kablukan	0	6
Ngrojo	1	6
Weden	0	6
Sidokumpul	0	6
Sidotentrem	2	6
Bangilan	3	6
Kedungharjo	0	6
Kedungmulyo	0	6
Banjarworo	2	6
Sidodadi	1	6
Kedungjambangan	2	4
Kumpulrejo	0	2
Kecamatan Bangilan	11	6

Catatan/Note: ...

Sumber/Source: BPS, Pendataan Potensi Desa (Podes) 2021/BPS-Statistics Indonesia, Village Potential Data Collecting 2021

Tabel
Table

6.3.3 Kekuatan Sinyal Telepon Seluler dan Jenis Sinyal Internet Telepon Seluler Menurut Desa di Kecamatan Bangilan, 2021
The Strenght of Celular Phone Signal by Villages in Bangilan Subdistrict, 2021

Desa Village	Kekuatan Sinyal Telepon Seluler <i>The Strenght of Celular</i>	Jenis Sinyal Internet Telepon Celular Phone Signal
(1)	(2)	(3)
Klakah	Lemah	3G/H/H+/EVDO
Bate	Lemah	2,5G/E/GPRS
Kablukan	Kuat	3G/H/H+/EVDO
Ngrojo	Kuat	3G/H/H+/EVDO
Weden	Kuat	3G/H/H+/EVDO
Sidokumpul	Kuat	3G/H/H+/EVDO
Sidotentrem	Kuat	3G/H/H+/EVDO
Bangilan	Sangat Kuat	4G/ LTE
Kedungharjo	Sangat Kuat	4G/ LTE
Kedungmulyo	Sangat Kuat	4G/ LTE
Banjarworo	Sangat Kuat	4G/ LTE
Sidodadi	Sangat Kuat	4G/ LTE
Kedungjambangan	Kuat	4G/ LTE
Kumpulrejo	Lemah	Tidak ada sinyal internet

Catatan/Note: ...

Sumber/Source: BPS, Pendataan Potensi Desa (Podes) 2021/BPS-Statistics Indonesia, Village Potential Data Collecting 2021

PERBANKAN KOPERASI & PERDAGANGAN



ULASAN

DESCRIPTION

7.1 Perdagangan

Sarana prasarana ekonomi yang ada di Kecamatan antara lain pasar, kelompok minimarket/swalayan, toko, warung, restoran, dan hotel. Beberapa sarana prasaran yang ada di Kecamatan Bangilan pada tahun 2022 antara lain sebesar 4 pasar, 2 pasar permanen 2 pasar semi permanen.

Pasar dengan bangunan permanen ada di Desa Bandungrejo, Penidon, Bangilan.

7.1 Trade

Economic facility in Subdistrict are markets, group of shops, minimarket, store, restaurant and hotel. A number of economic facility in Bangilan subdistrict 4 market, 2 permanent market, and 2 semi permanent.

Market with permanent building is located in Bandungrejo, Penidon, and Bangilan villages.

Tabel
Table 7.1

Banyaknya Sarana Lembaga Keuangan Bank Menurut Desa dan Jenis Bank di Kecamatan Bangilan, 2021
Number of Bank by Villages and Type of Bank in Bangilan Subdistrict, 2021

Desa Village	Bank Umum Pemerintah Government Bank	Bank Umum Swasta Private Bank
(1)	(2)	(3)
Klakeh	-	-
Bate	-	-
Kablukan	-	-
Ngrojo	-	-
Weden	-	-
Sidokumpul	-	-
Sidotentrem	-	-
Bangilan	2	-
Kedungharjo	-	-
Kedungmulyo	-	-
Banjarworo	-	1
Sidodadi	-	-
Kedungjambangan	-	-
Kumpulrejo	-	-
Kecamatan Bangilan	2	1

Catatan/Note: ...

Sumber/Source: BPS, Pendataan Potensi Desa (Podes) 2021/BPS-Statistics Indonesia, Village Potential Data Collecting 2021

Tabel
Table 7.2

Banyaknya Koperasi Aktif Menurut Menurut Desa dan Jenis Koperasi di Kecamatan Bangilan, 2021
Number of Cooperative by Villages and Type of Cooperative in Bangilan Subdistrict, 2021

Desa Village	Koperasi Unit Desa (KUD) Village Cooperative Unit	Koperasi Industri Kecil dan Kerajinan Rakyat (Kopinkra) Small Industry and Citizen Handicraft Cooperative
(1)	(2)	(3)
Klakeh	-	-
Bate	-	-
Kablukan	-	-
Ngrojo	-	-
Weden	-	-
Sidokumpul	-	-
Sidotentrem	-	-
Bangilan	-	-
Kedungharjo	-	-
Kedungmulyo	-	-
Banjarworo	-	-
Sidodadi	-	-
Kedungjambangan	-	-
Kumpulrejo	-	-
Kecamatan Bangilan	-	-

Catatan/Note: ...

Sumber/Source: BPS, Pendataan Potensi Desa (Podes) 2021/BPS-Statistics Indonesia, Village Potential Data Collecting 2021

Lanjutan Tabel/Continued Table 7.2

Desa Village	Koperasi Simpan Pinjam (Kospin) Savings and Loan Cooperative	Koperasi Lainnya Other Cooperative
(1)	(4)	(5)
Klakeh	1	-
Bate	-	-
Kablukan	1	-
Ngrojo	1	-
Weden	1	-
Sidokumpul	1	-
Sidotentrem	1	-
Bangilan	1	-
Kedungharjo	-	1
Kedungmulyo	-	1
Banjarworo	2	1
Sidodadi	1	1
Kedungjambangan	1	-
Kumpulrejo	-	-
Kecamatan Bangilan	11	4

Catatan/Note: ...

Sumber/Source: BPS, Pendataan Potensi Desa (Podes) 2021/BPS-Statistics Indonesia, Village Potential Data Collecting 2021

Tabel 7.3
Table

Banyaknya Sarana Perdagangan Menurut Desa dan Jenis Sarana Perdagangan di Kecamatan Bangilan, 2021
Number of Trade Facilities by Villages and Type of Trade Facilities in Bangilan Subdistrict, 2021

Desa Village	Kelompok Pertokoan Shopping Complex	Pasar dengan Bangunan Permanen Markets in Permanent Building	Pasar dengan Bangunan Semi Permanen Markets in Semi Permanent Building
(1)	(2)	(3)	(4)
Klakeh	1	-	-
Bate	-	-	-
Kablukan	-	-	-
Ngrojo	-	1	2
Weden	-	-	-
Sidokumpul	-	-	-
Sidotentrem	-	-	-
Bangilan	1	1	-
Kedungharjo	-	-	-
Kedungmulyo	-	-	-
Banjarworo	-	-	-
Sidodadi	-	-	-
Kedungjambangan	1	-	-
Kumpulrejo	-	-	-
Kecamatan Bangilan	3	2	2

Catatan/Note: ...

Sumber/Source: BPS, Pendataan Potensi Desa (Podes) 2021/BPS-Statistics Indonesia, Village Potential Data Collecting 2021

Lanjutan Tabel/Continued Table 7.3

Desa Village	Pasar tanpa Bangunan Market without Permanent Building	Mini Market/ Swalayan/Supermarket Mini Market/ Swalayan/Supermarket	Restoran/Rumah Makan Restaurant/Food Stall
(1)	(5)	(6)	(7)
Klakeh	-	-	-
Bate	-	-	-
Kablukan	-	-	-
Ngrojo	-	-	-
Weden	-	-	-
Sidokumpul	-	-	-
Sidotentrem	-	-	-
Bangilan	-	-	-
Kedungharjo	-	-	-
Kedungmulyo	-	-	-
Banjarworo	-	-	-
Sidodadi	-	-	-
Kedungjambangan	-	-	-
Kumpulrejo	-	-	-
Kecamatan Bangilan	-	-	-

Catatan/Note: ...

Sumber/Source: BPS, Pendataan Potensi Desa (Podes) 2021/BPS-Statistics Indonesia, Village Potential Data Collecting 2021

Lanjutan Tabel/Continued Table 7.3

Desa/Kelurahan Village/Kelurahan	Warung/Kedai Makanan Mini Market/Swalayan	Toko Kelontong/Warung Restaurant/Food Stall
(1)	(7)	(8)
Klakeh	7	6
Bate	7	12
Kablukan	9	39
Ngrojo	7	23
Weden	4	18
Sidokumpul	11	20
Sidotentrem	18	23
Bangilan	34	37
Kedungharjo	15	14
Kedungmulyo	14	32
Banjarworo	26	25
Sidodadi	11	16
Kedungjambangan	12	16
Kumpulrejo	16	24
Kecamatan Bangilan	291	305

Catatan/Note: ...

Sumber/Source: BPS, Pendataan Potensi Desa (Podes) 2021/BPS-Statistics Indonesia, Village Potential Data Collecting 2021

DATA

MENCERDASKAN BANGSA
ENLIGHTEN THE NATION



BADAN PUSAT STATISTIK

KABUPATEN TUBAN

BPS-STATISTICS OF TUBAN REGENCY

Jalan Manunggal No 8 Tuban

Telp : 0356-321974

<https://tubankab.bps.go.id/>, email : bps3523@bps.go.id

ISBN 978-602-70983-8-1

